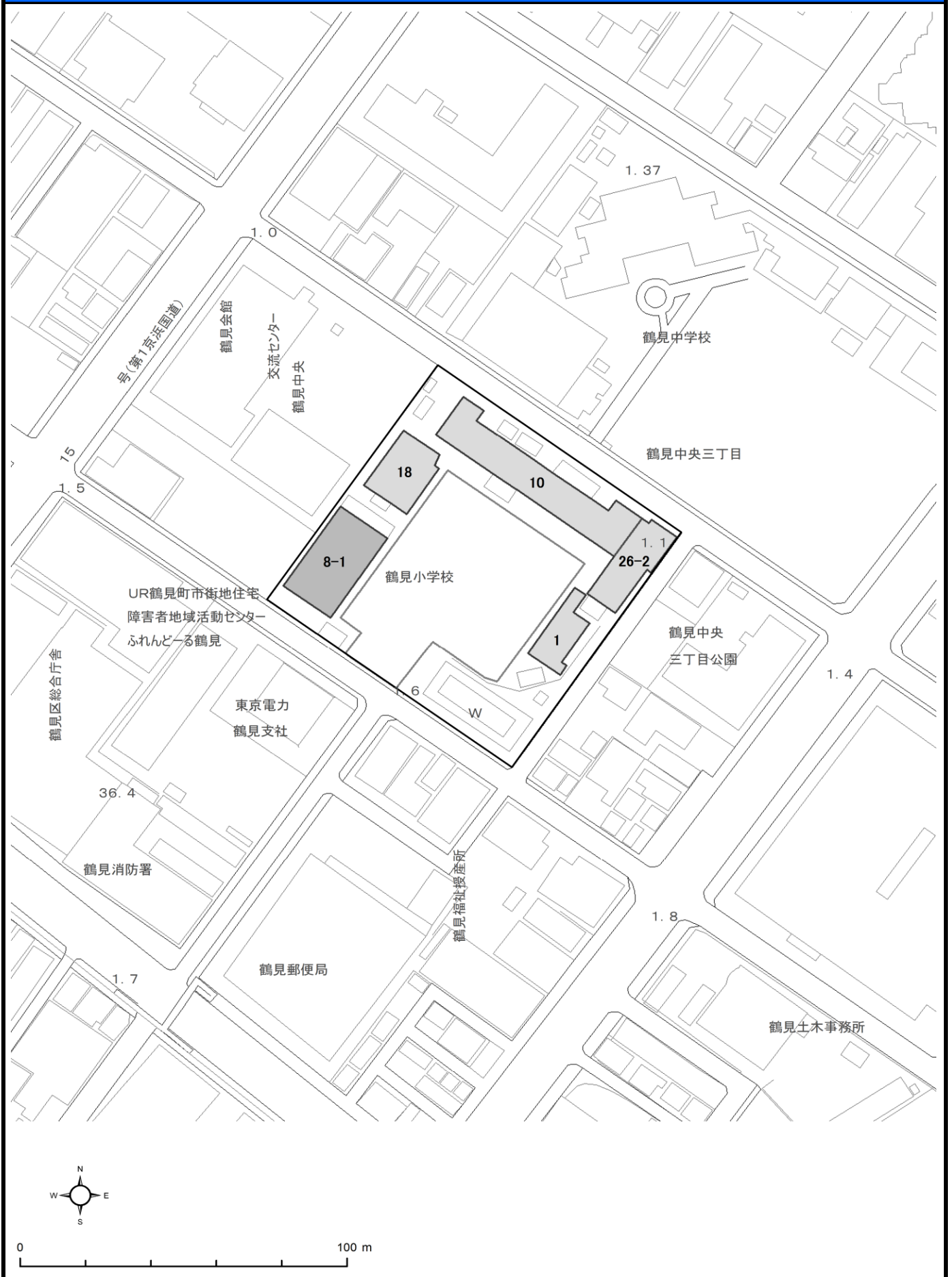


## 2. 施設配置・位置

### ◆施設配置（拡大）

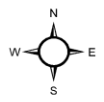
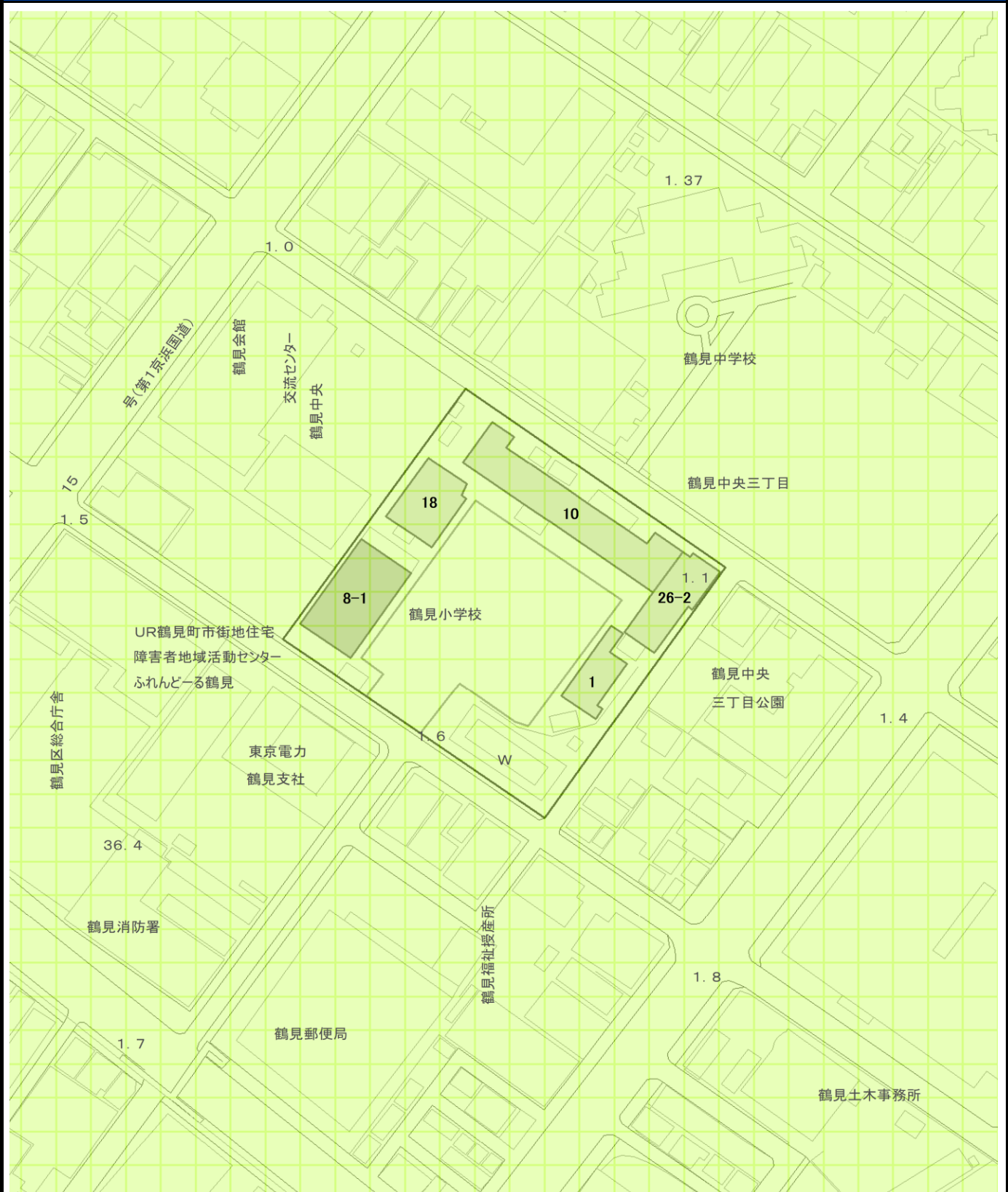






### 3. 施設に影響のある自然現象

#### ◆高潮浸水想定区域



高潮浸水想定区域

- 0 ≤ 浸水深 (m) < 0.5m
- 0.5 ≤ 浸水深 (m) < 3.0m
- 3.0 ≤ 浸水深 (m) < 5.0m
- 5.0 ≤ 浸水深 (m) < 10.0m
- 10.0 ≤ 浸水深 (m) < 20.0m

### 3. 施設に影響のある自然現象

◆津波浸水予測区域（慶長型地震の津波による浸水予測区域）

