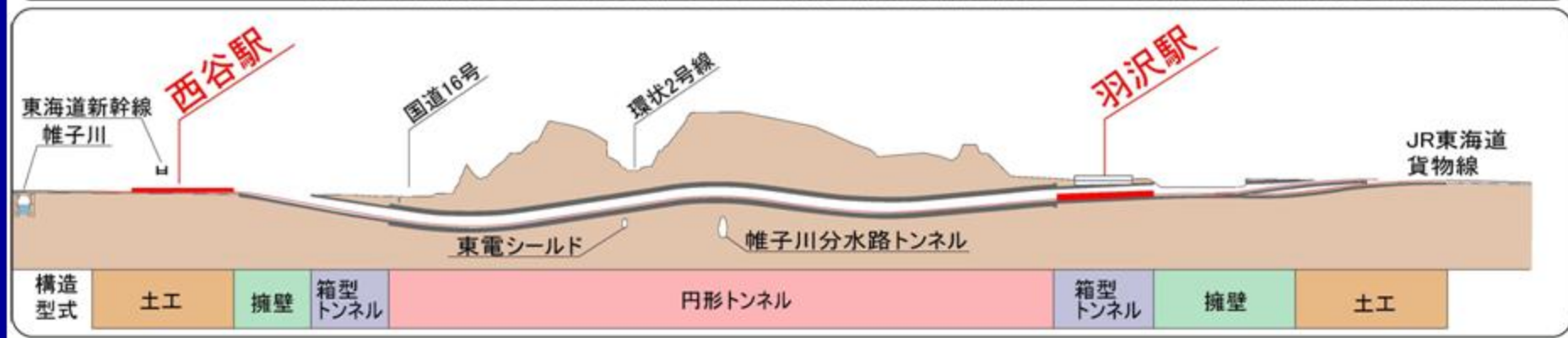


# 都市計画市素案

# 横浜国際港都建設計画 都市高速鉄道第6号 相鉄・JR直通線





# 都市計画市素案概要

## 都市計画の種類及び名称

横浜国際港都建設計画 都市高速鉄道第6号相鉄・JR直通線

## 位置、延長及び駅

起点 横浜市保土ヶ谷区西谷町

終点 横浜市神奈川区羽沢町

主な経過地 横浜市保土ヶ谷区東川島町

延長 約3,030m  
(地下式約1,930m、地表式約1,100m)

駅 西谷駅 (横浜市保土ヶ谷区西谷町地内)  
羽沢駅 (横浜市神奈川区羽沢町及び羽沢南二丁目地内)

## 都市計画を定める土地の区域

横浜市保土ヶ谷区西谷町、東川島町地内

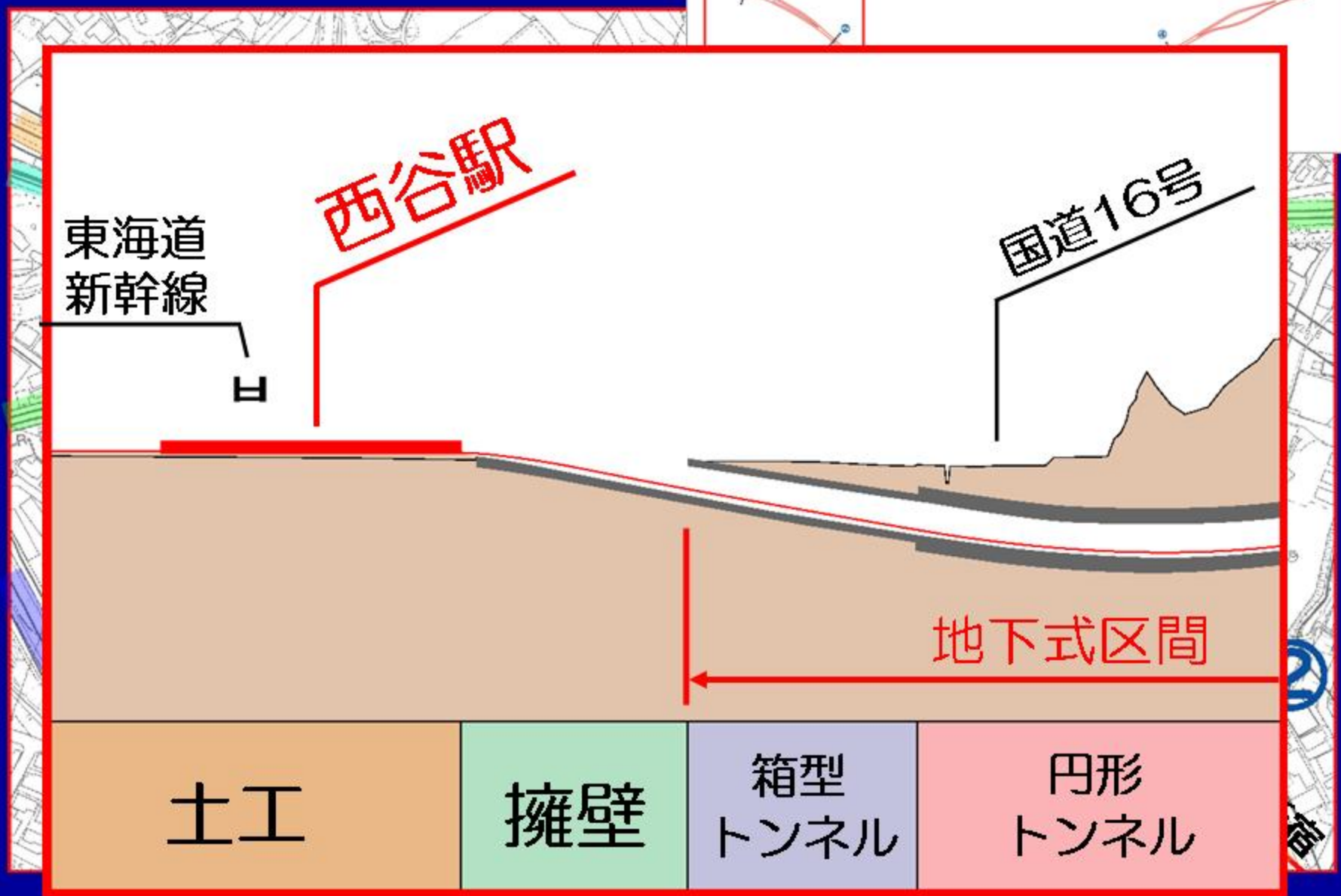
横浜市神奈川区羽沢町、羽沢南二丁目、羽沢南三丁目地内



# (1) 西谷駅周辺

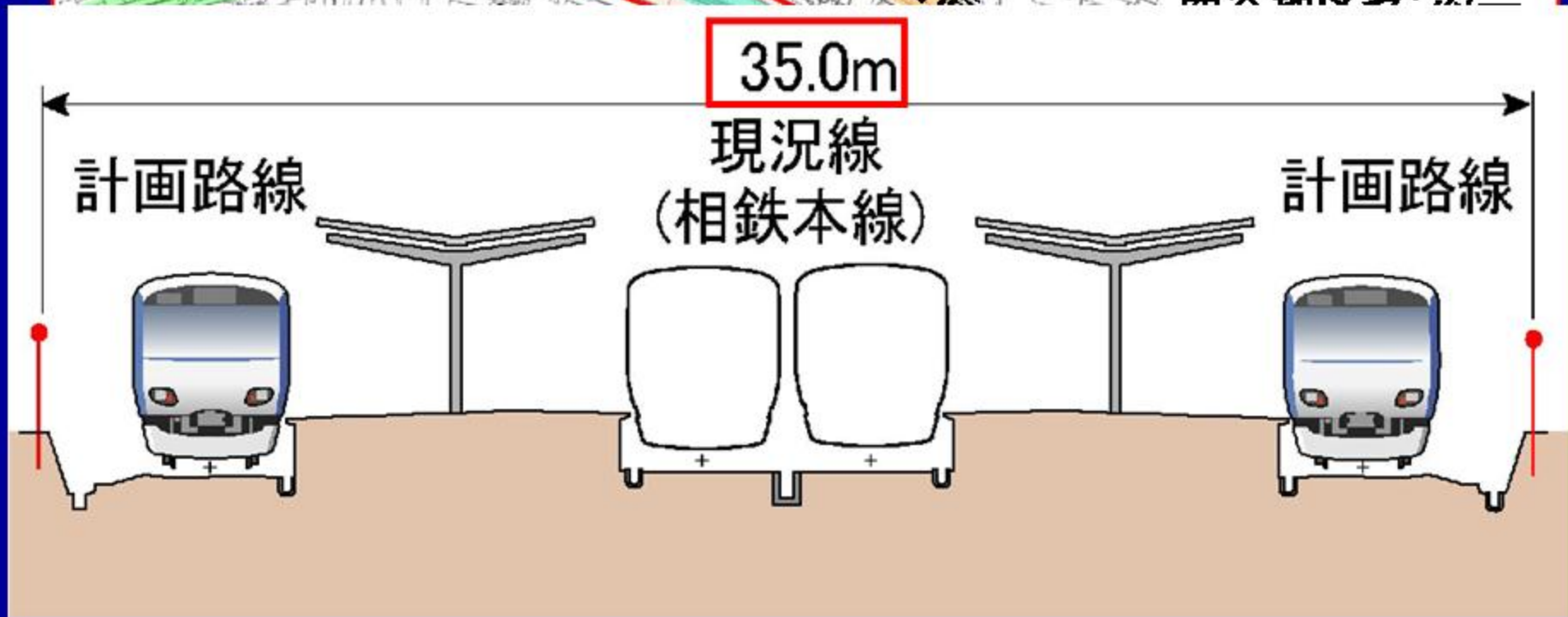


# (1) 西谷駅周辺

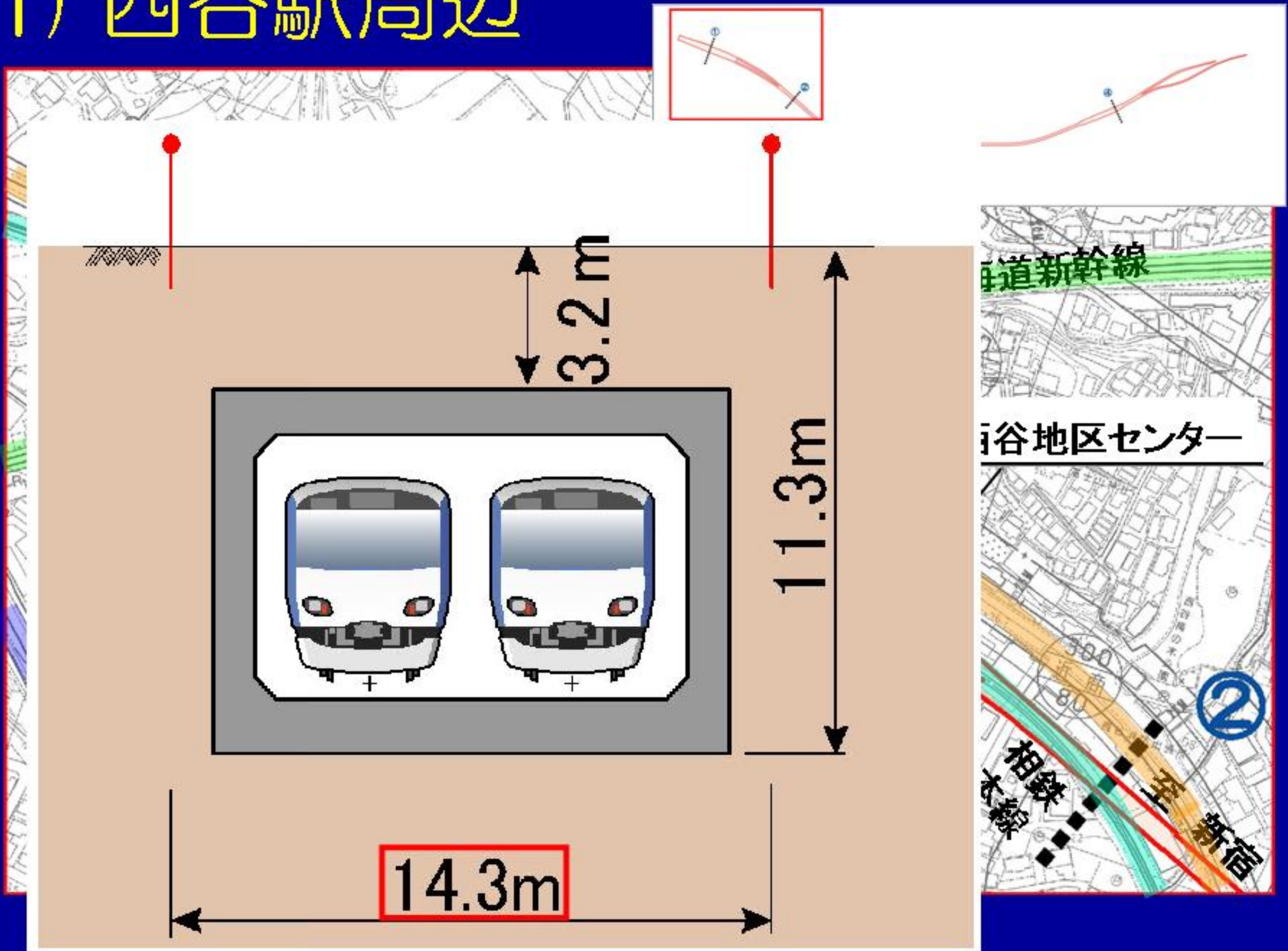




# (1) 西谷駅周辺

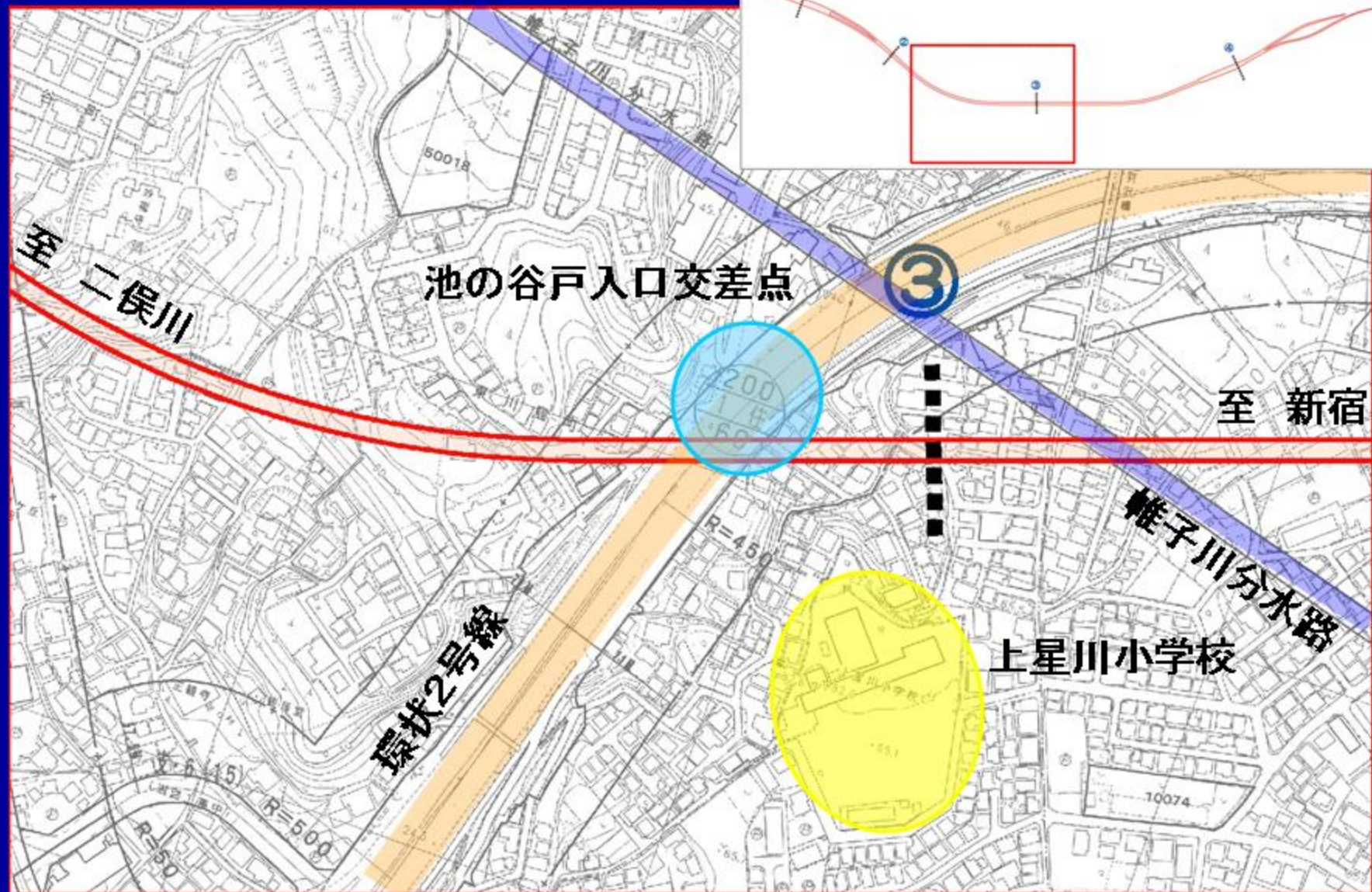


# (1) 西谷駅周辺



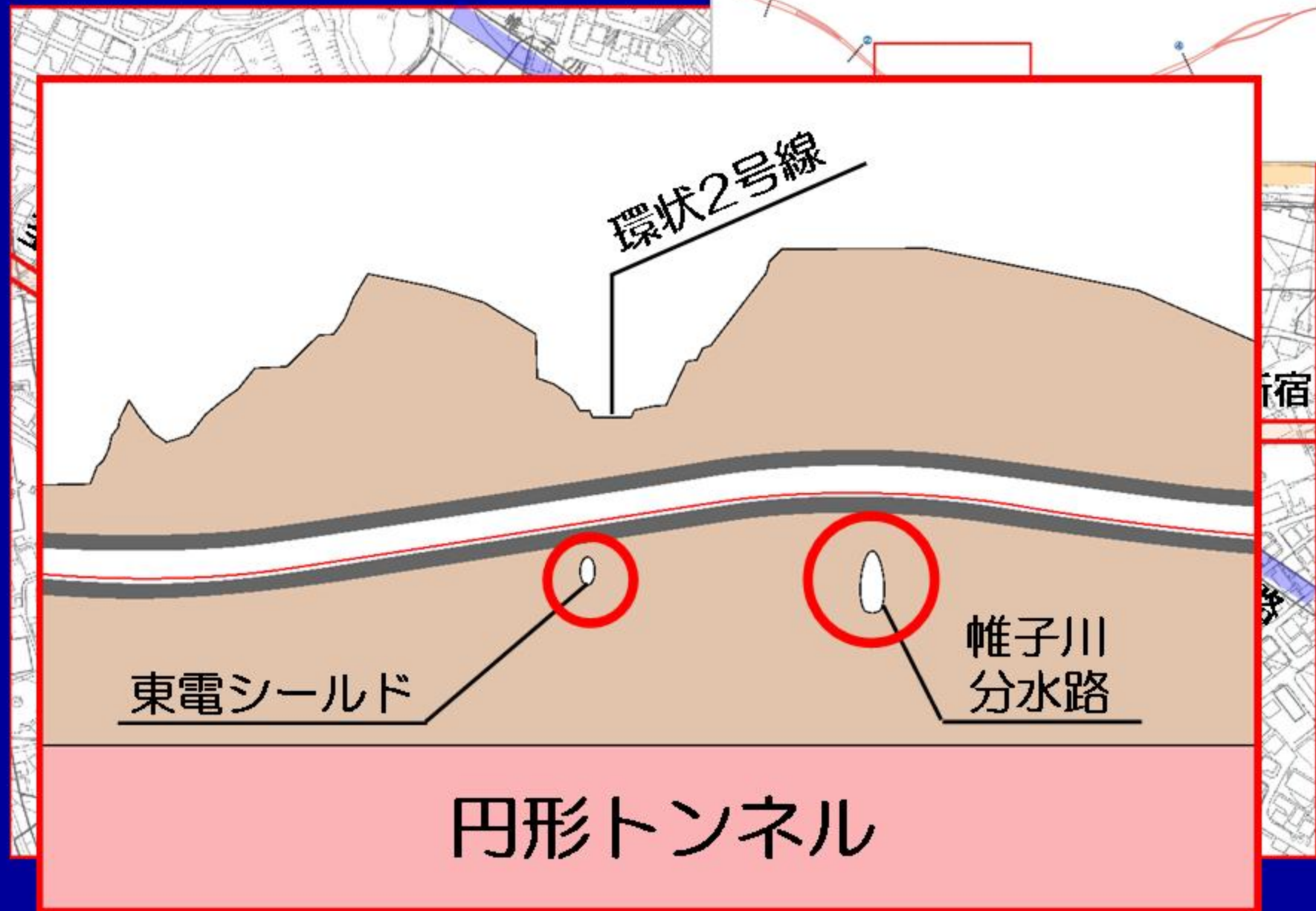


# (2) 環状2号線交差部

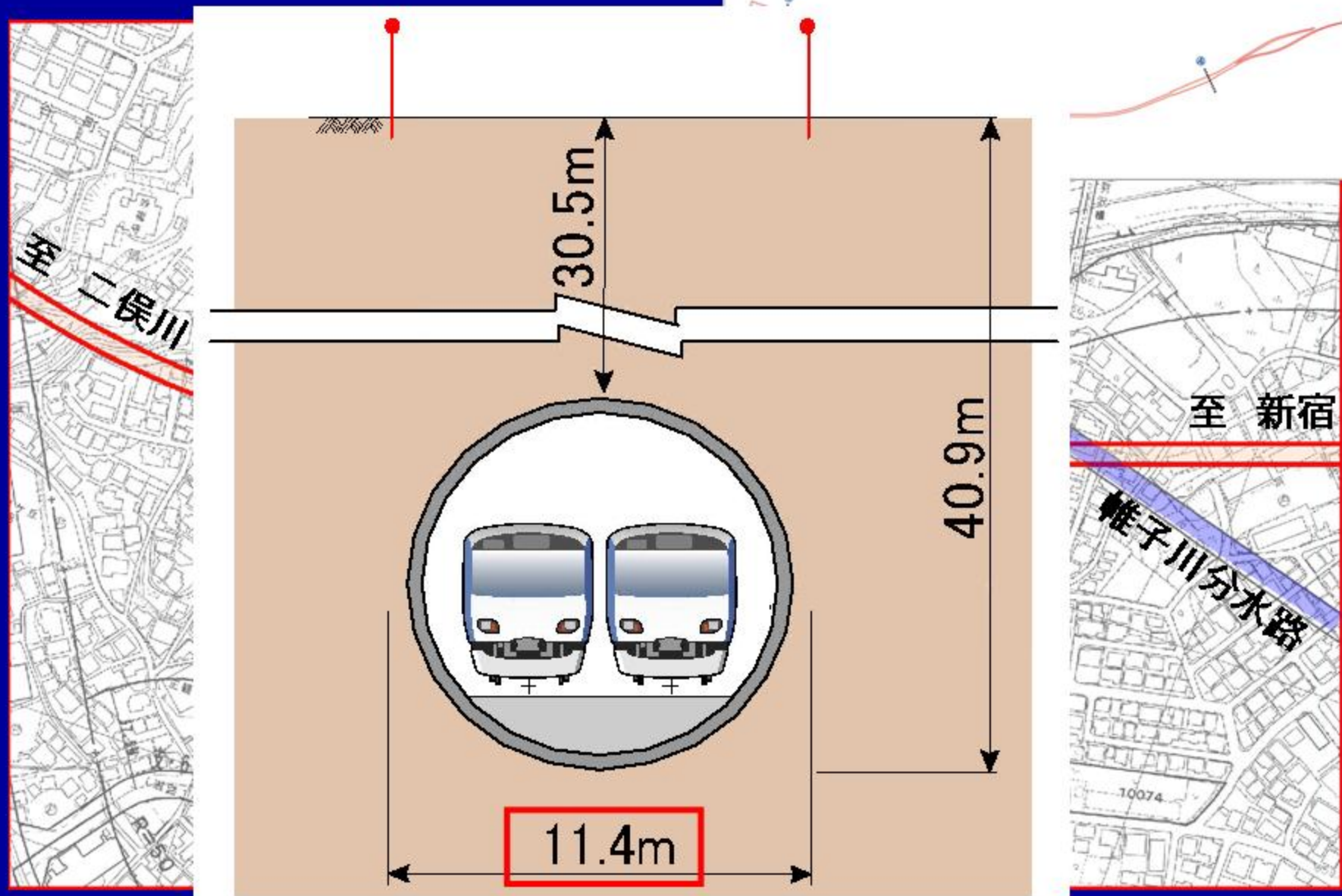




## (2) 環状2号線交差部

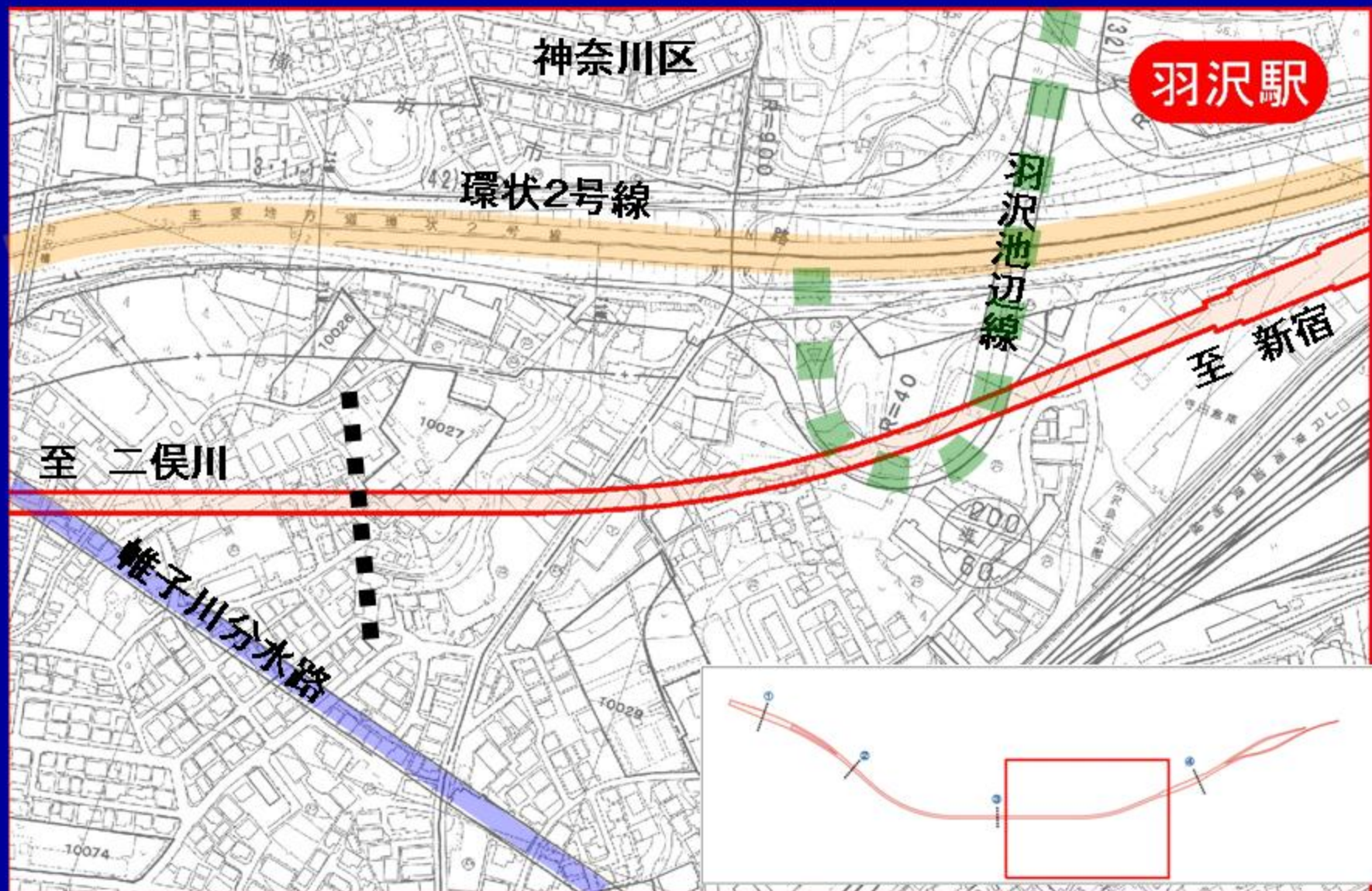


## (2) 環状2号線交差部





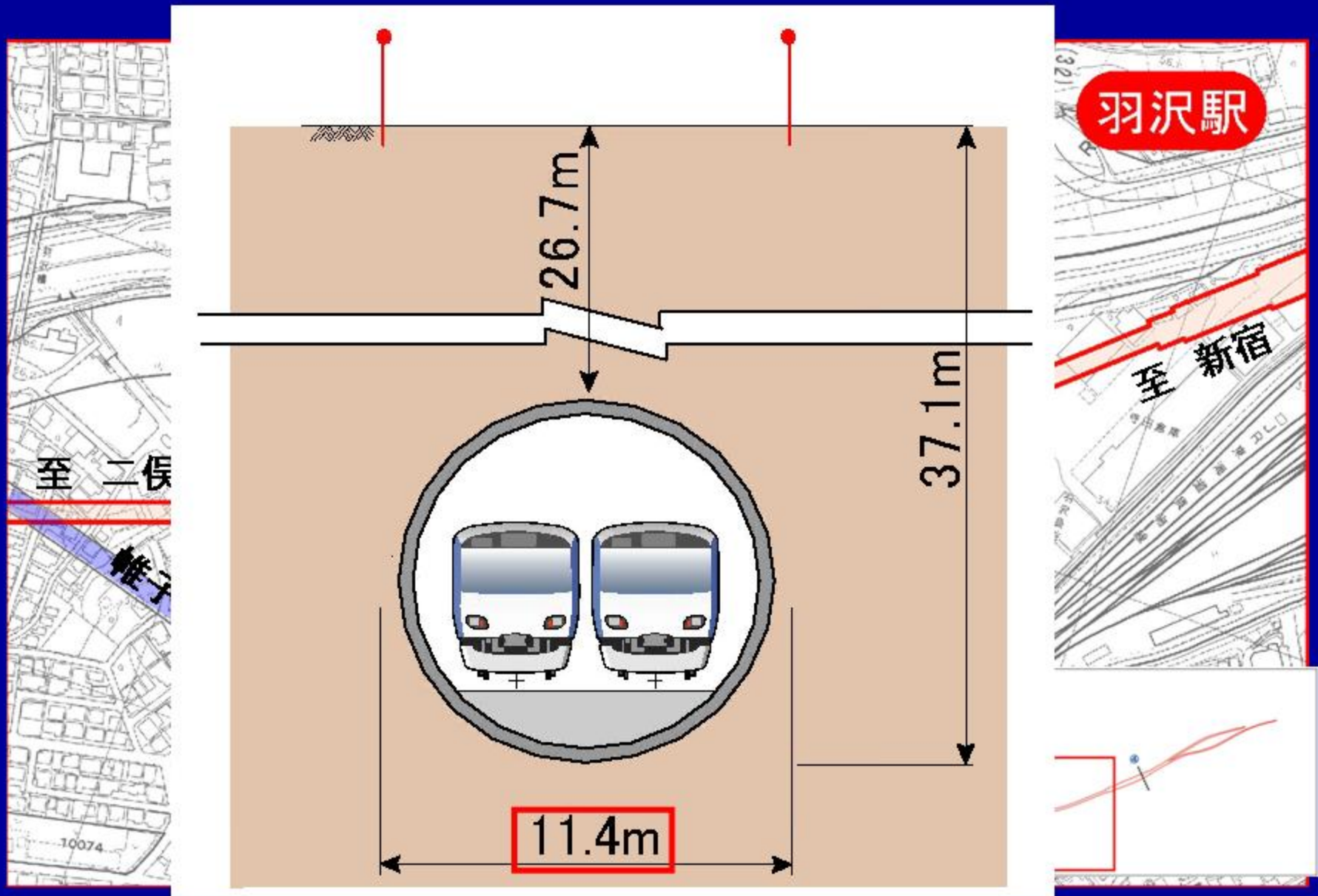
### (3) 羽沢駅西側



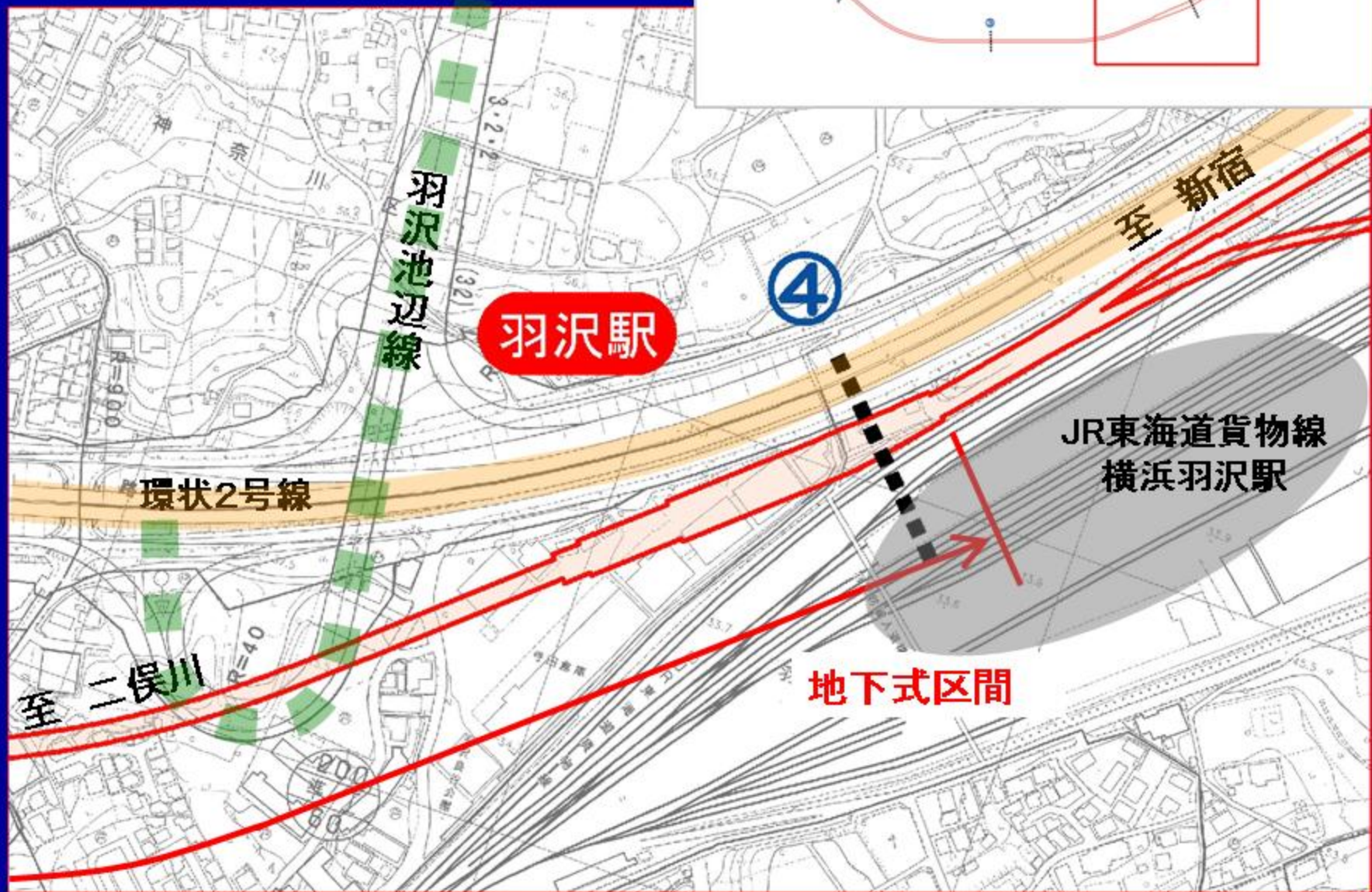
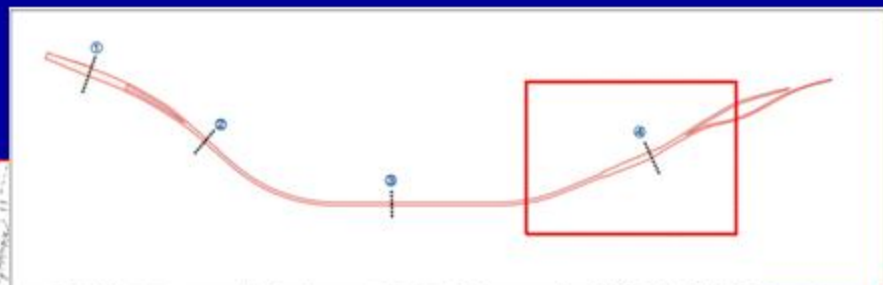




# (3) 羽沢駅西側

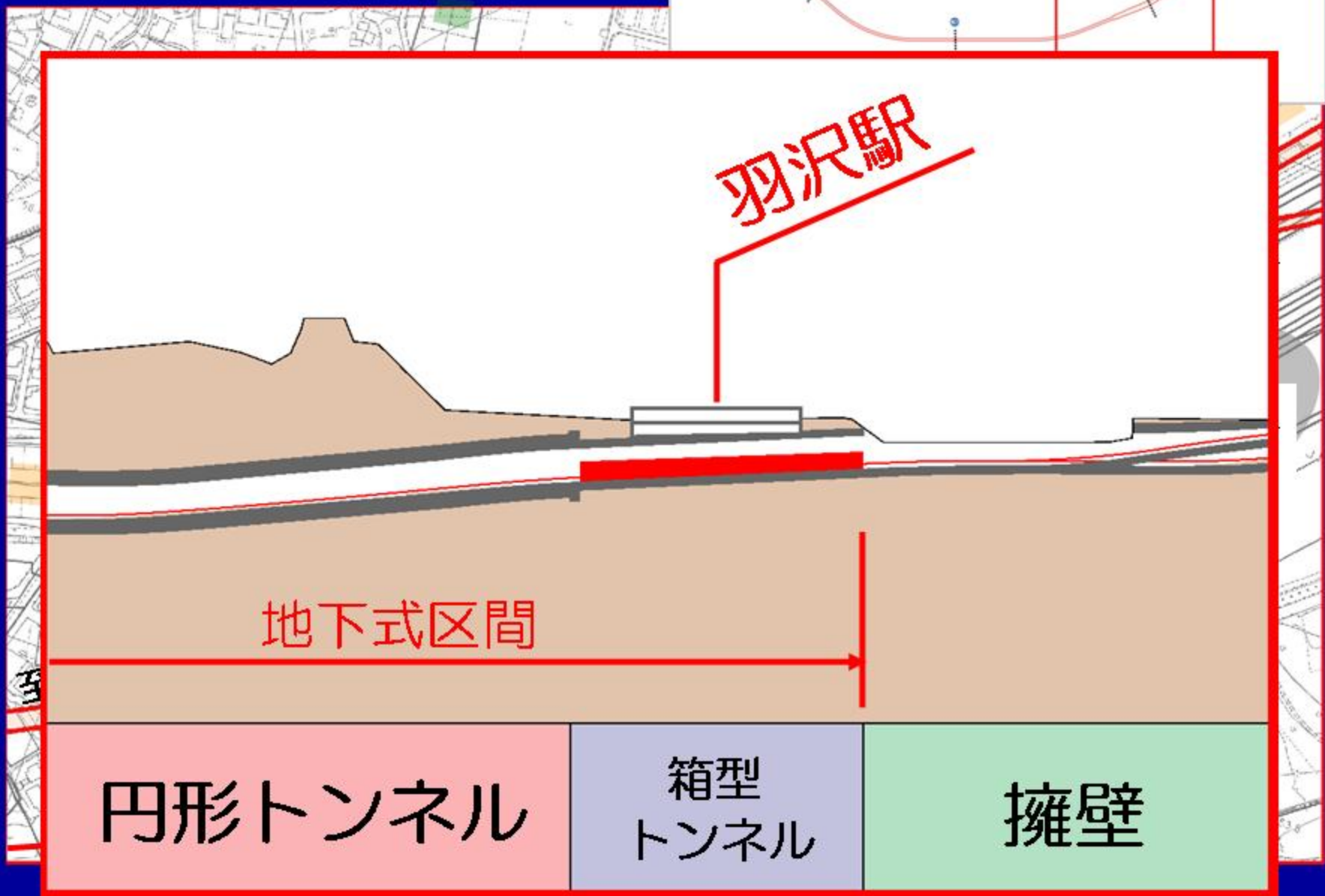
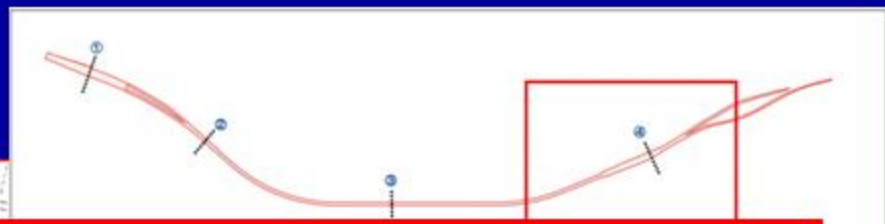


# (4) 羽沢駅周辺

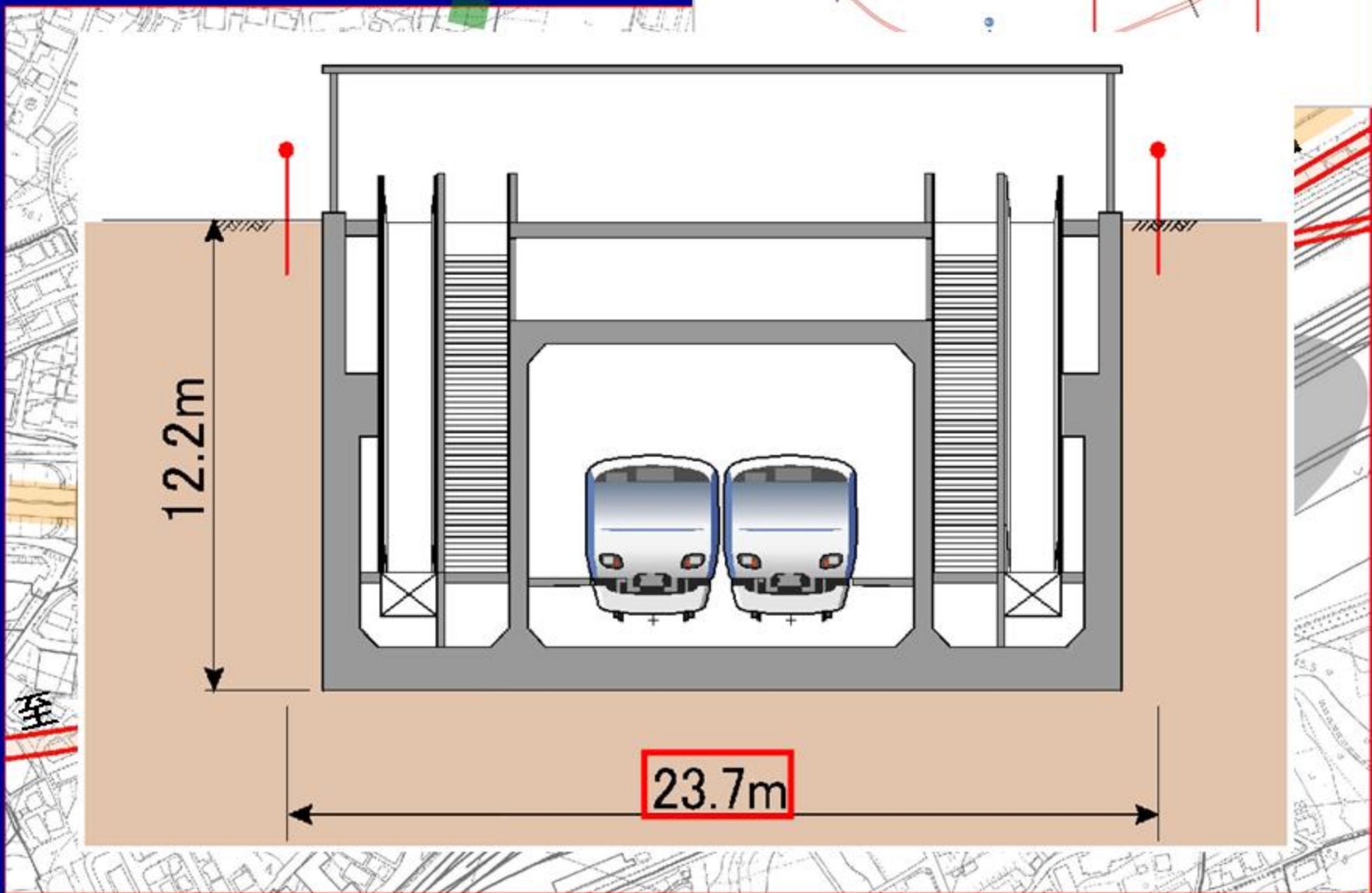




# (4) 羽沢駅周辺

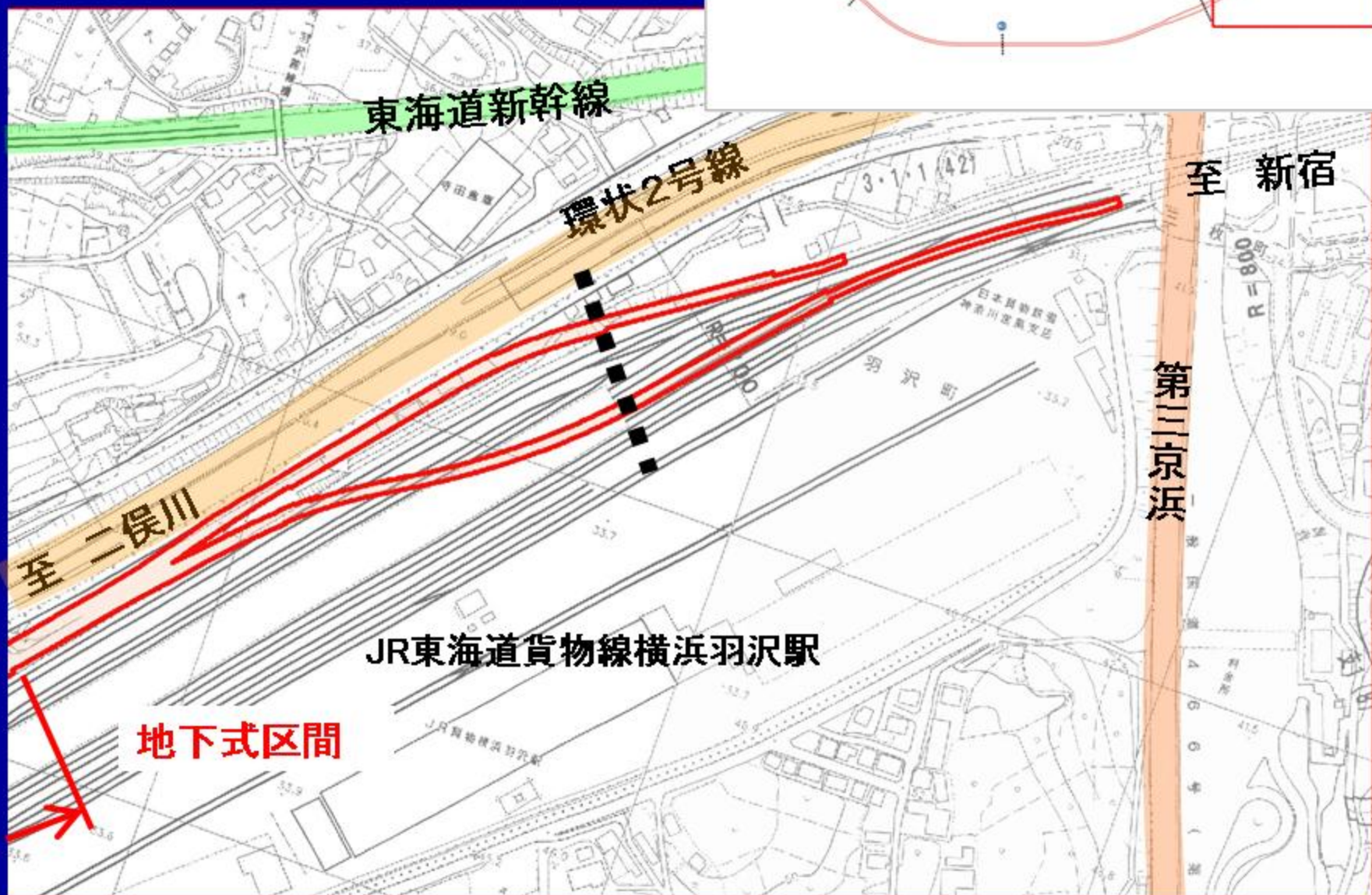


# (4) 羽沢駅周辺

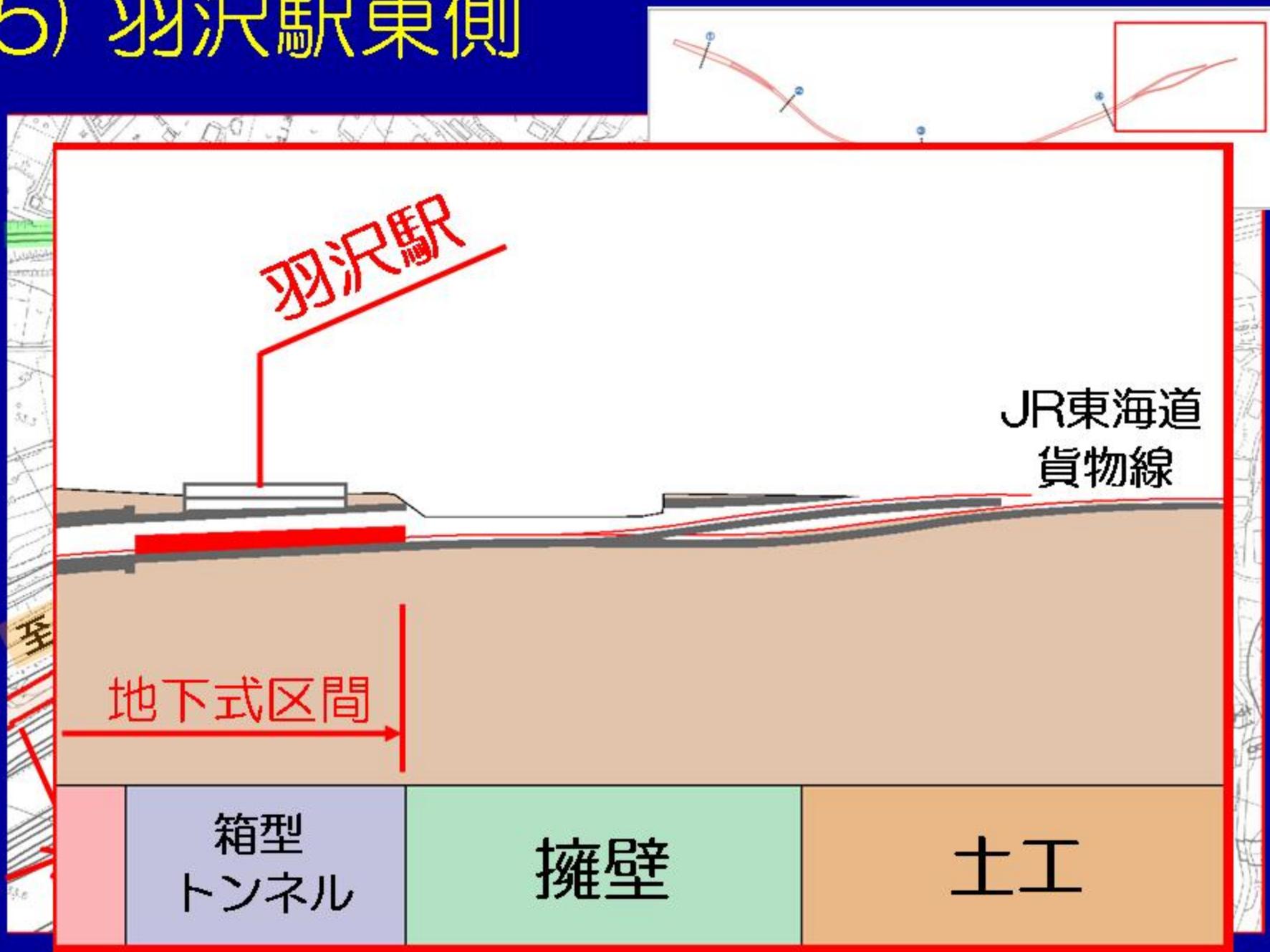




# (5) 羽沢駅東側



# (5) 羽沢駅東側





# (5) 羽沢駅東側

