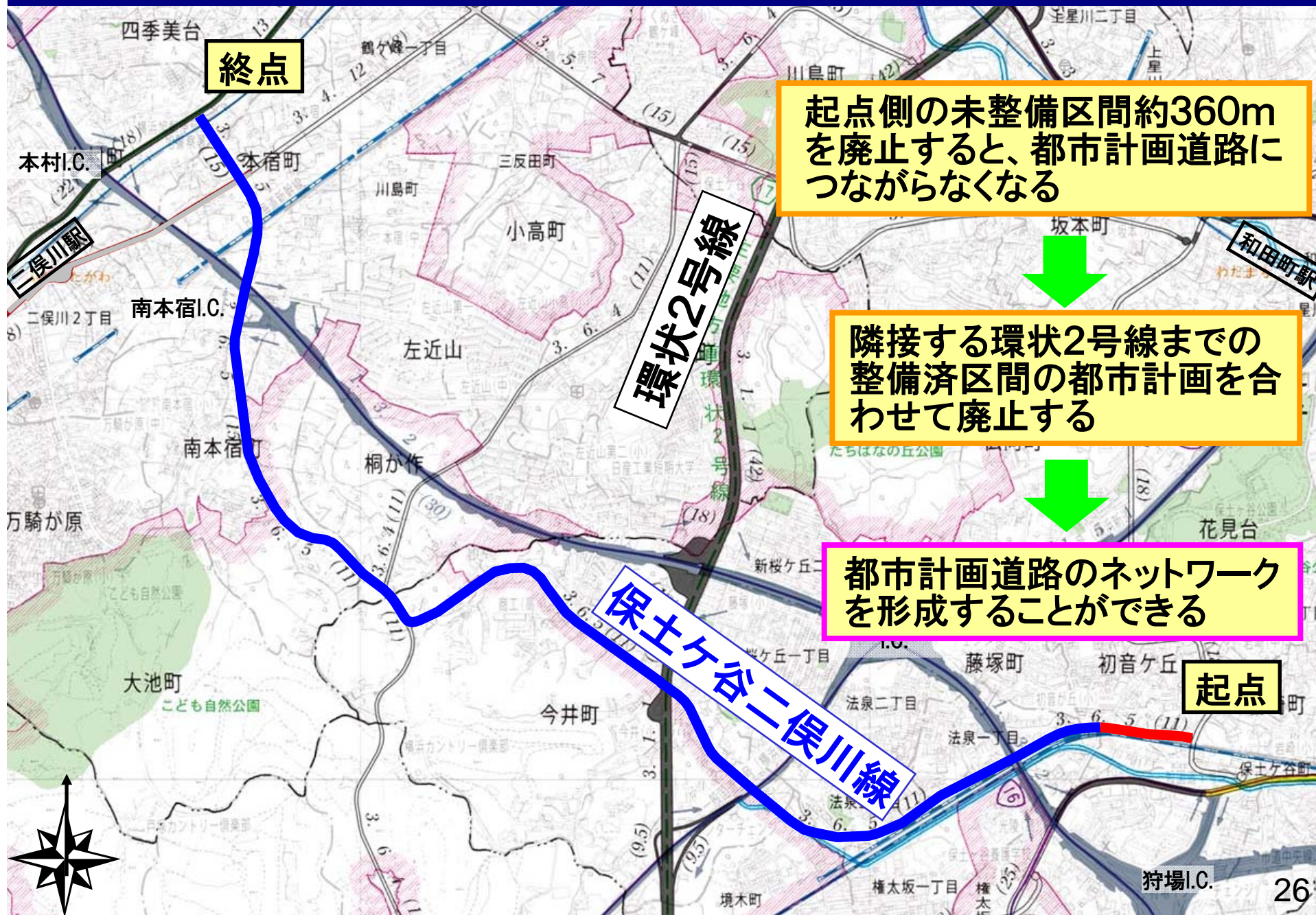
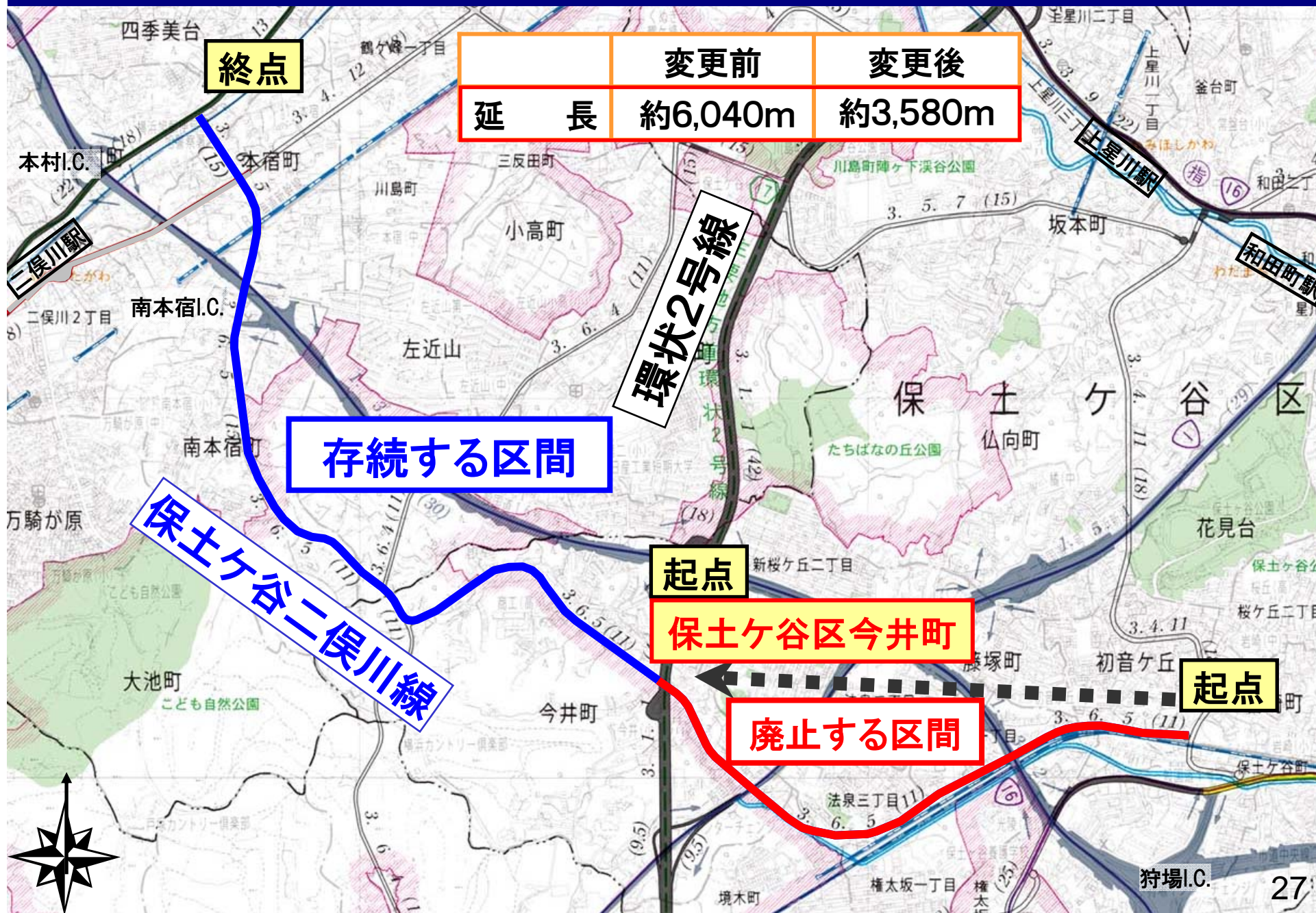


# ■廃止の理由





# ■保土ヶ谷二俣川線都市計画変更の概要





# ■保土ヶ谷二俣川線都市計画変更の概要

保土ヶ谷二俣川線 廃止区間(約2,460m)

整備済区間 約2,100m

未整備区間 約360m

この区間の都市計画の区域を未整備区間と合わせて廃止します

現況の道路は変わりません(道路の整備は終わっています)



【 凡 例 】

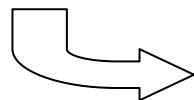
- 廃止区間(未整備区間)
- 廃止区間(整備済区間)
- 代替となる既存の道路
- 整備済の都市計画道路
- 未整備の都市計画道路
- 都市計画河川(今井川)
- 主な現道



## ■都市計画法第53条の建築許可について

都市計画道路の区域内で建築を行う場合

現在は、都市計画法第53条の許可が必要



変更後は、都市計画法第53条の許可が不要

