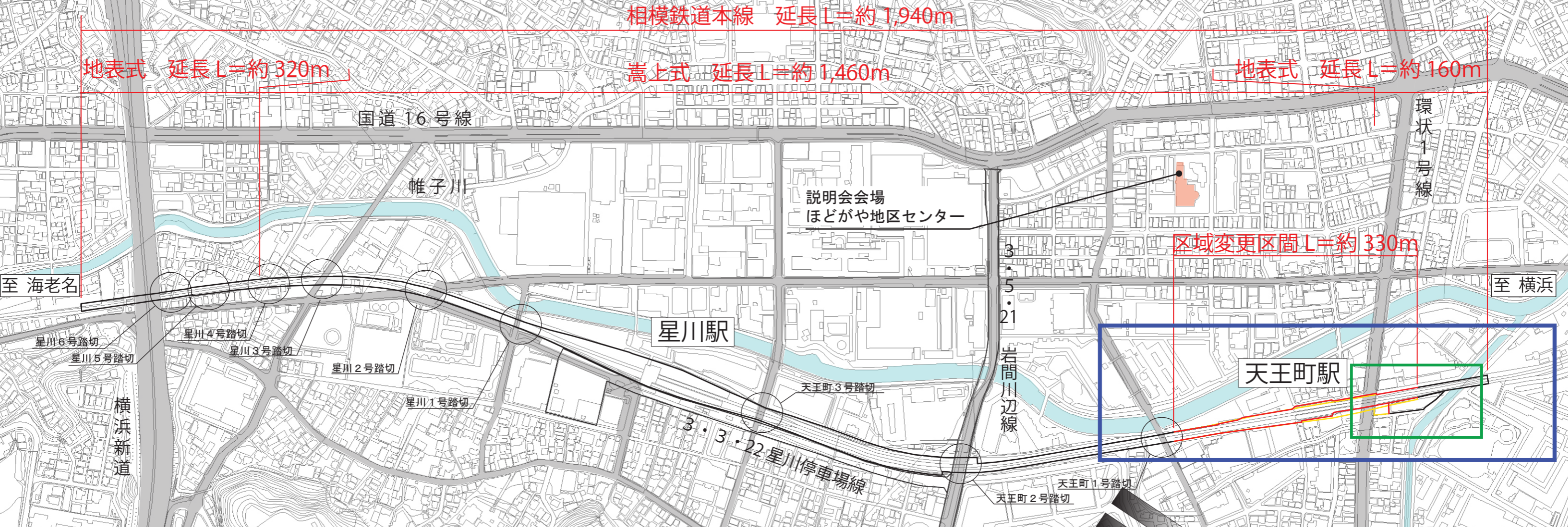


都市計画変更案の概要

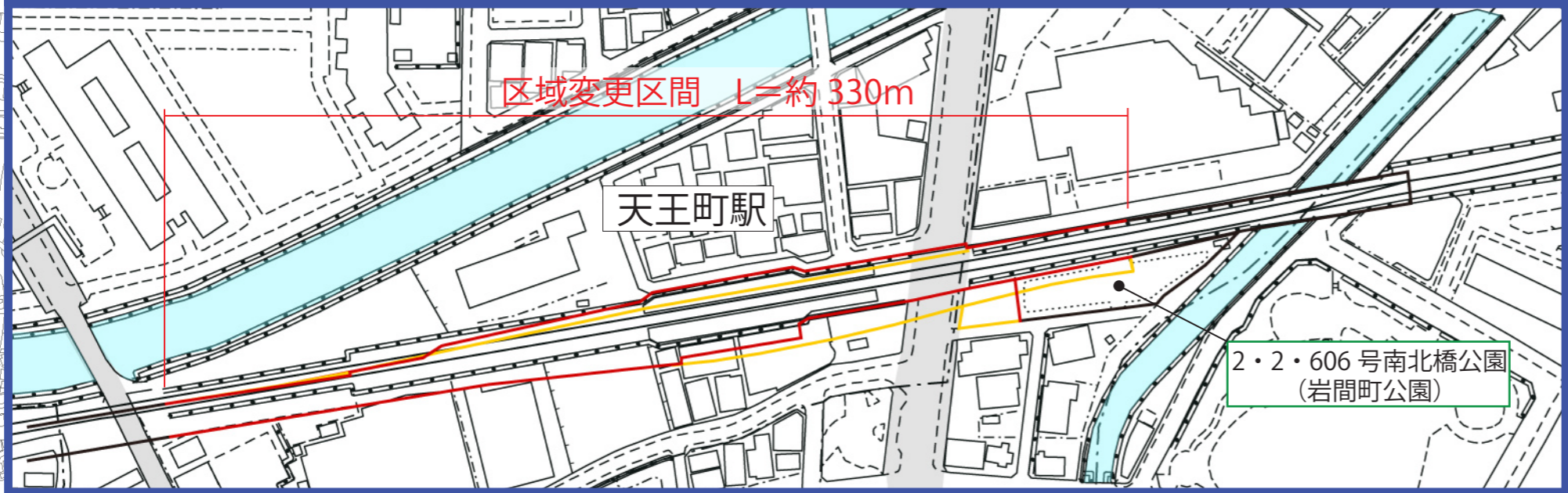


- 【 都市計画変更の概要 】
- 相模鉄道本線
 - 区域の変更 (図面を参照)
 - 2・2・606号南北橋公園 (岩間町公園)
 - 区域の変更 (図面を参照)

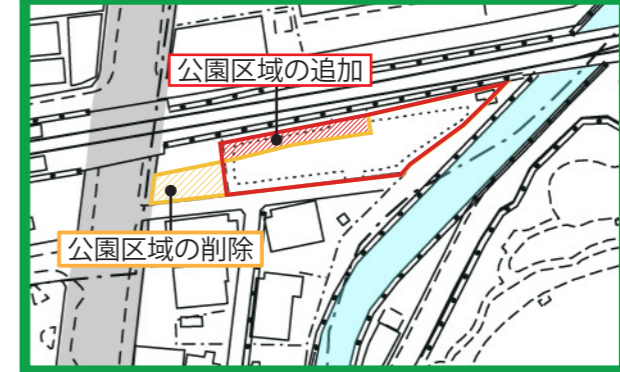
凡 例	
	相模鉄道本線及び南北橋公園
	変更後
	変更前
	関連する都市計画道路
	主な現道



相模鉄道本線 拡大図



南北橋公園 拡大図



【変更前】
面積：約0.11ha

▼

【変更後】
面積：約0.11ha