


# 横浜国際港都建設計画 都市高速鉄道相模鉄道本線の変更

## 都市計画公園2・2・606号南北橋公園の変更



# 本日の説明内容

1. 事業概要  
(相模鉄道本線連続立体交差事業)

2. 事業進捗状況

3. 事業計画の変更内容

4. 都市計画の変更内容

5. 今後の都市計画の手続

# 1-1 事業概要(計画内容)

事業延長＝約1.9 km

事業期間：平成14年度～30年度

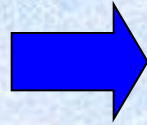
事業費：約470億円



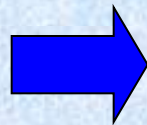
## 1-2 事業概要(目的・効果)

### 事業目的

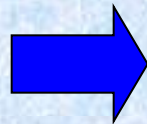
交通の円滑化



安全性の向上



地域の一体化



### 事業効果

交通渋滞の解消

踏切事故の解消


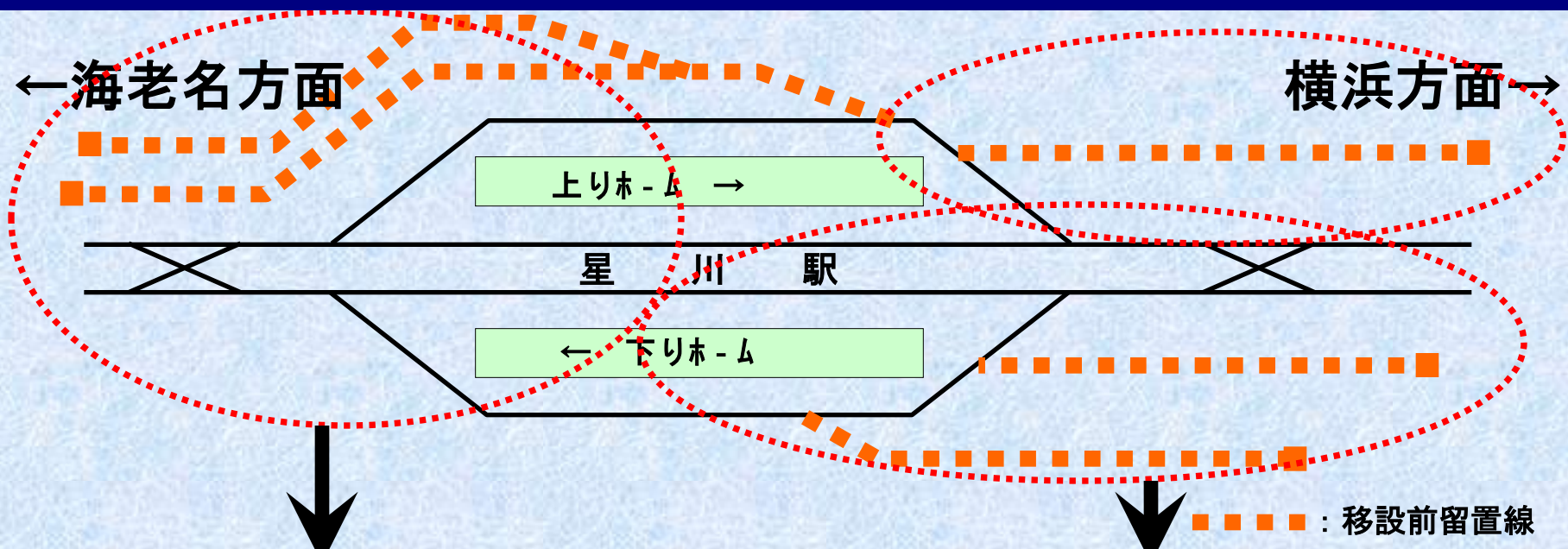
生活環境の向上

高架下空間の有効活用  
による利便性の向上


## 2-1 事業の進捗状況

- 平成14年 6 月 : 都市計画決定
- 平成14年 9 月 : 都市計画事業認可
- 平成14年11月 : 事業着手
- 平成14～18年度 : 星川駅の留置線 5 線を  
西横浜駅に移設
- 平成19～22年度 : 高架構造物を建設するた  
め、線路を北側に移設
- 平成22年度～ : 高架構造物の建設

# 2-2 事業の進捗状況(留置線の移設)



海老名方(西側)留置線



横浜方(東側)留置線

留置線

## 2-3 事業の進捗状況(西横浜駅の留置線)




## 2-4 事業の進捗状況

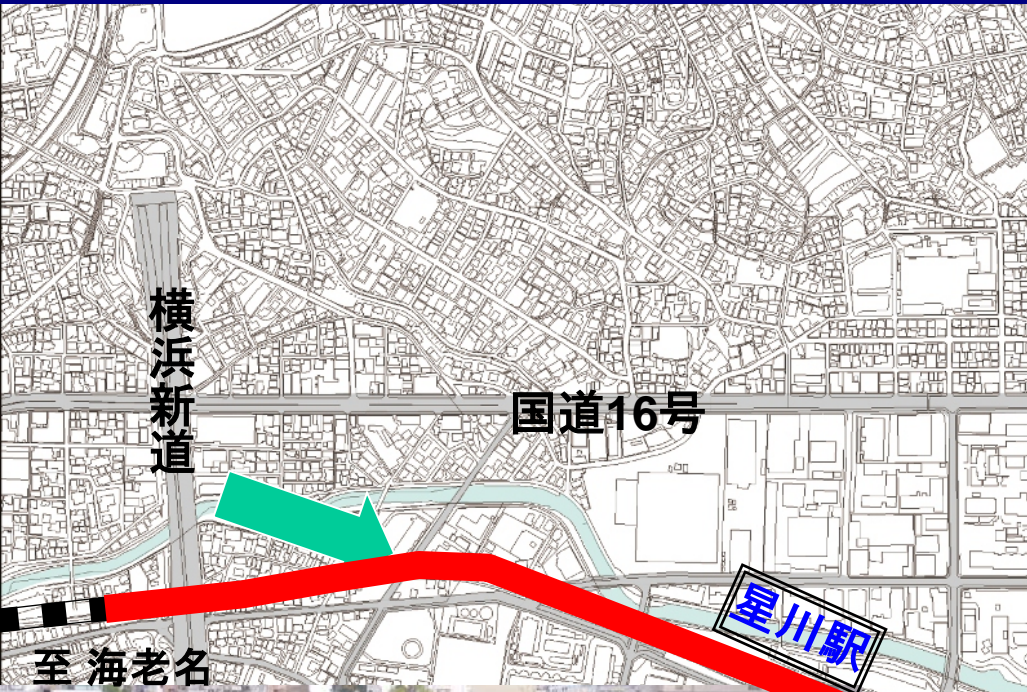
- 平成14年 6 月 : 都市計画決定
- 平成14年 9 月 : 都市計画事業認可
- 平成14年11月 : 事業着手
- 平成14～18年度 : 星川駅の留置線 5 線を  
西横浜駅に移設
- 平成19～22年度 : 高架構造物を建設するた  
め、線路を北側に移設
- 平成22年度～ : 高架構造物の建設



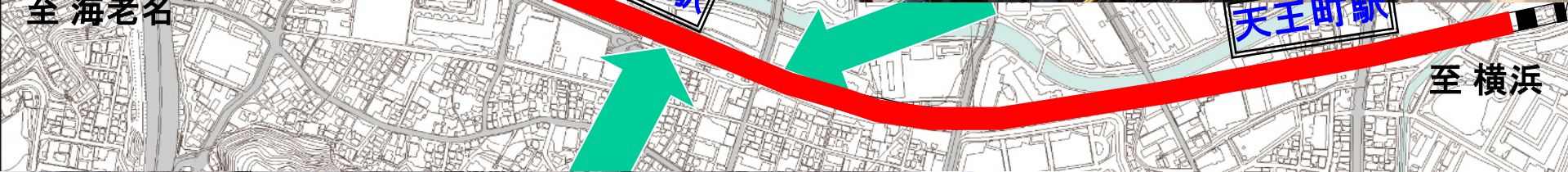
# 2-5 事業の進捗状況(線路の切替)



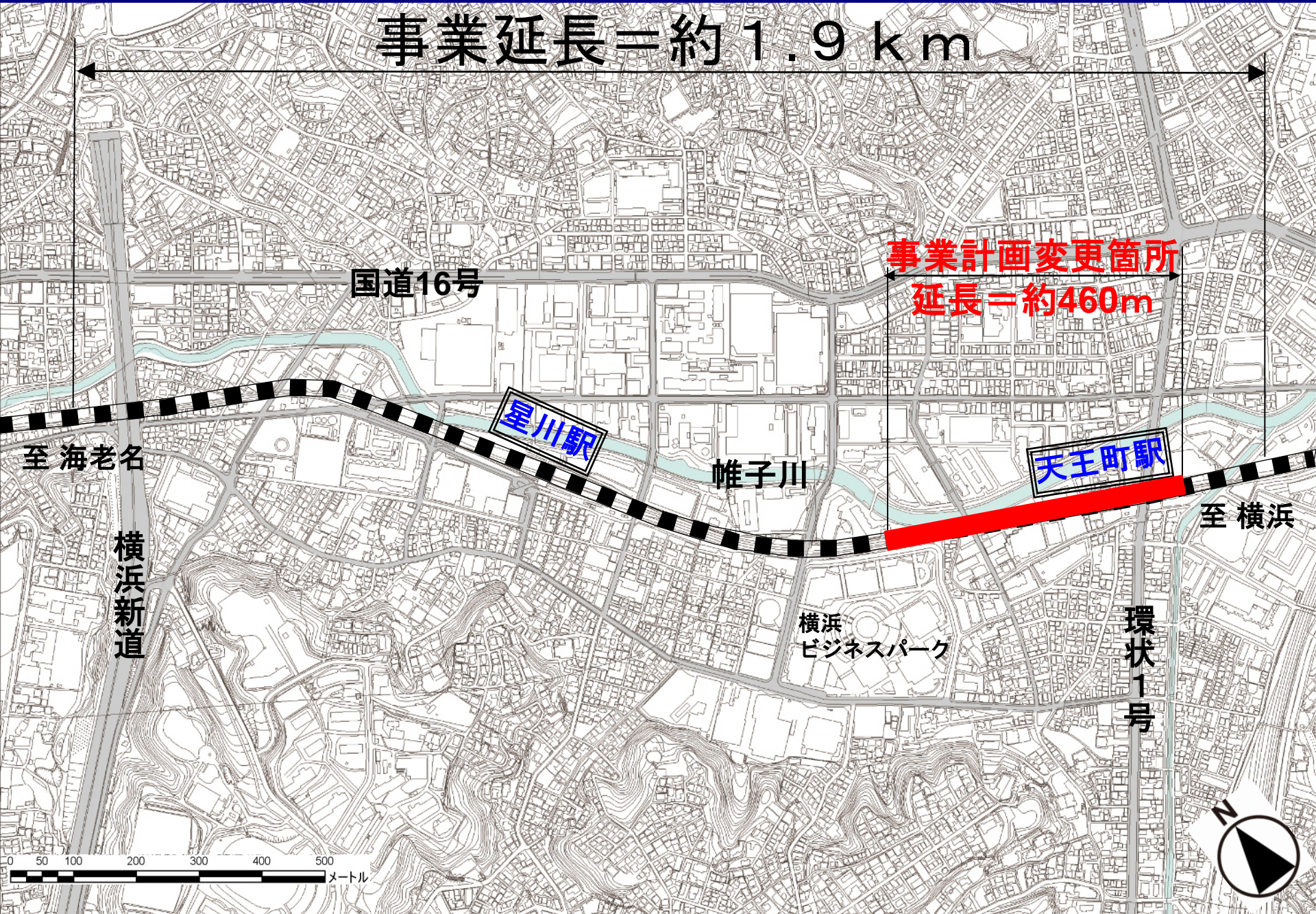
# 2-6 事業の進捗状況(現状写真1)



# 2-7 事業の進捗状況(現状写真2)



# 3-1 事業計画の変更内容(変更箇所)



## 3-2 事業計画の変更内容(理由)

- 1 道路構造令の改正で、設計基準が変更になったため。
- 2 既存構造物の有効活用を図るため。
- 3 工事中の周辺住民への環境負荷の低減を図るため。

### 3-3 事業計画の変更内容(道路構造令の改正)



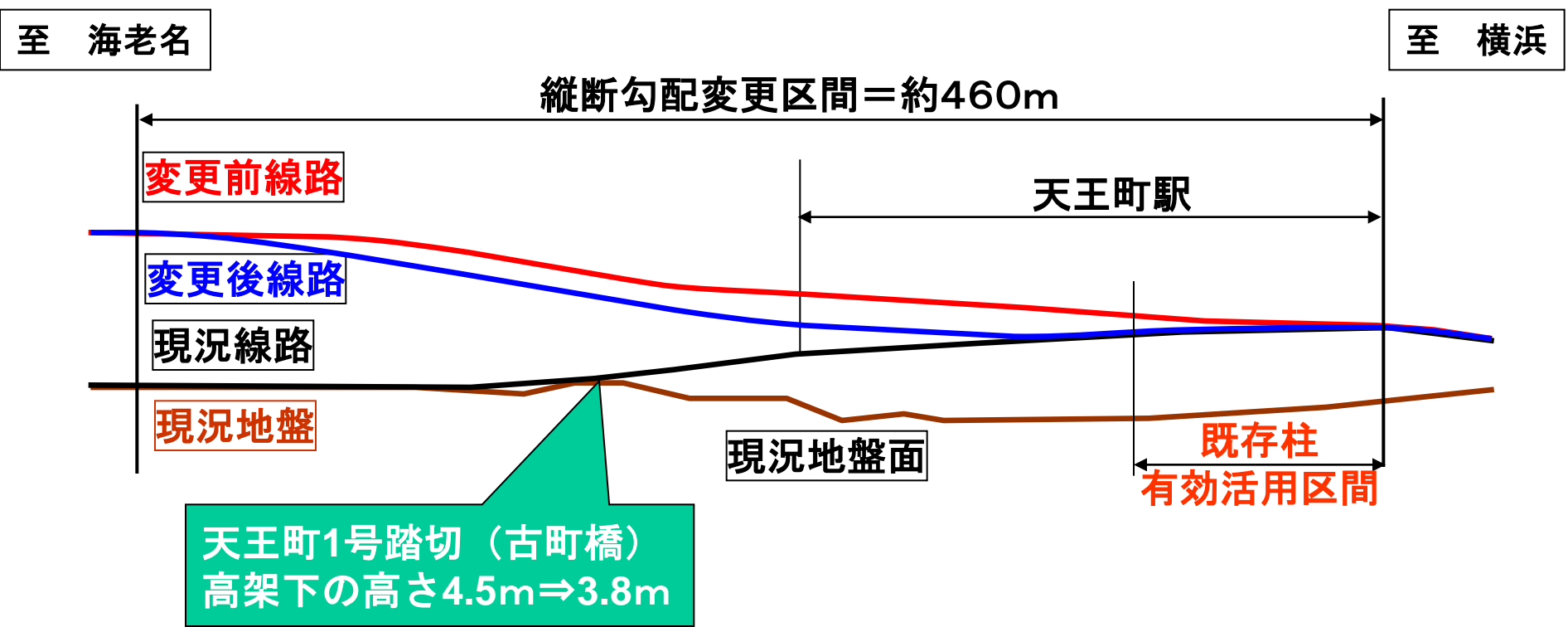
建築限界(桁下)  
4.5m ⇒ 3m

**本計画 3.8m**

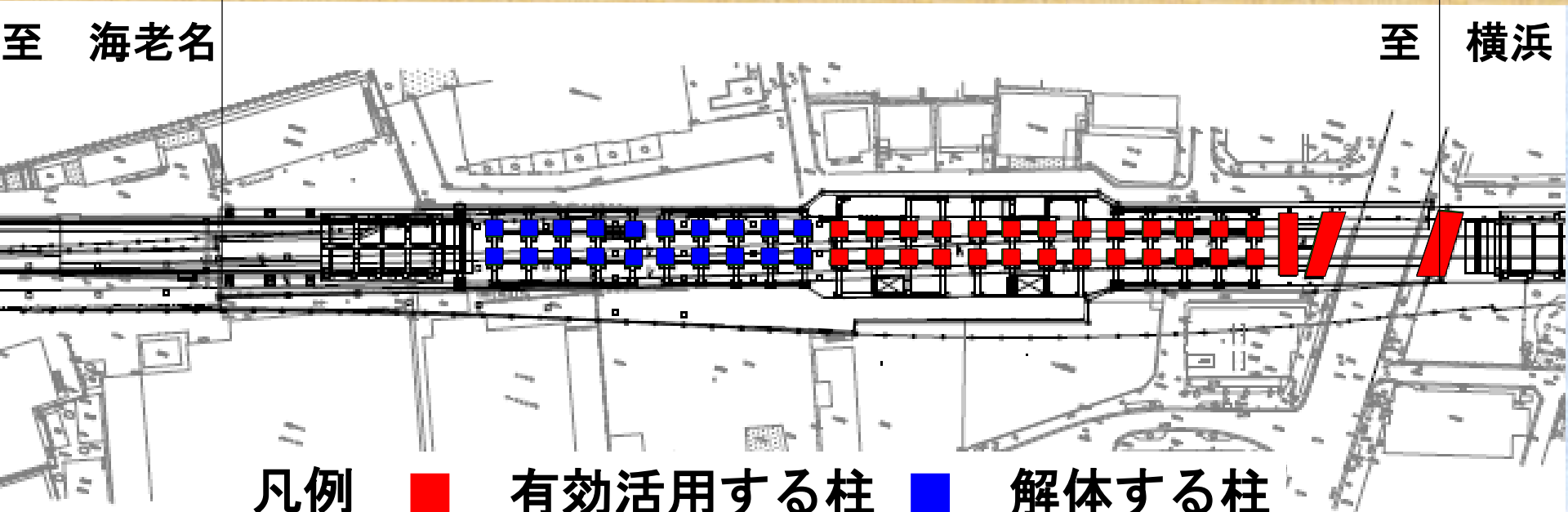
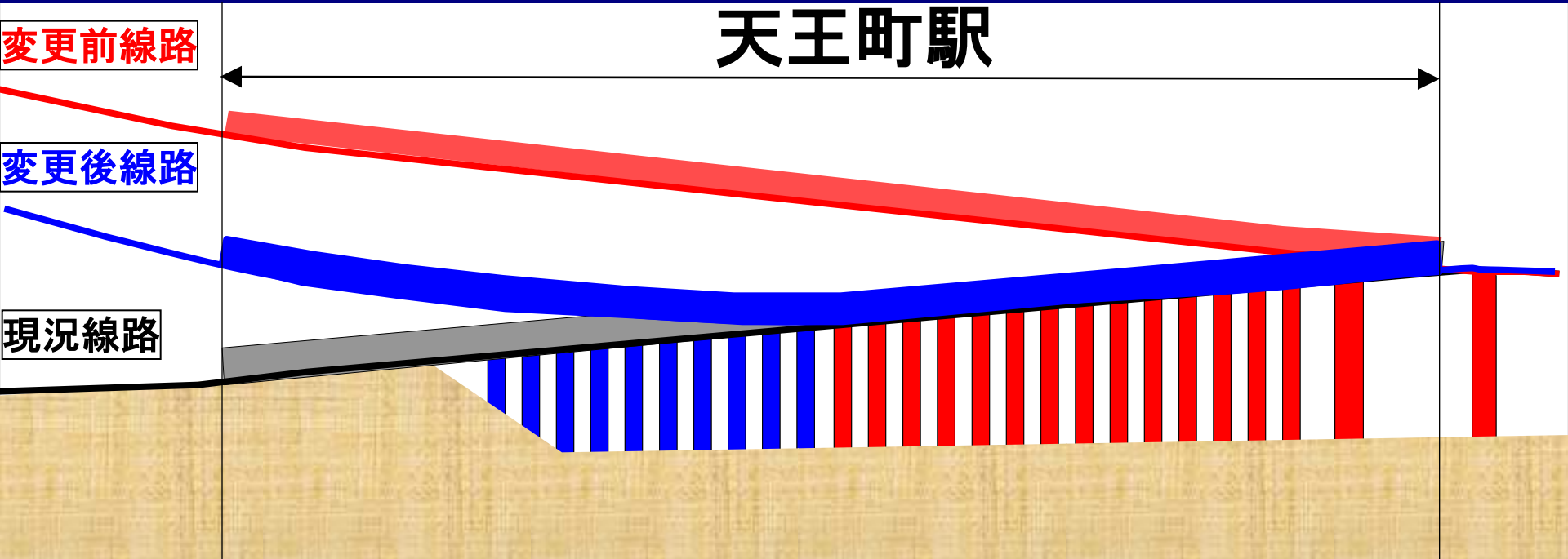
道路の区分が新たに設けられ、  
建築限界が4.5mから3mに変更された。  
ただし、本計画では3.8m確保。

# 3-4 事業計画の変更内容(既存構造物の有効活用)

線路の勾配を見直し、天王町駅の計画高を低くすることにより、既存構造物の有効活用を図る。

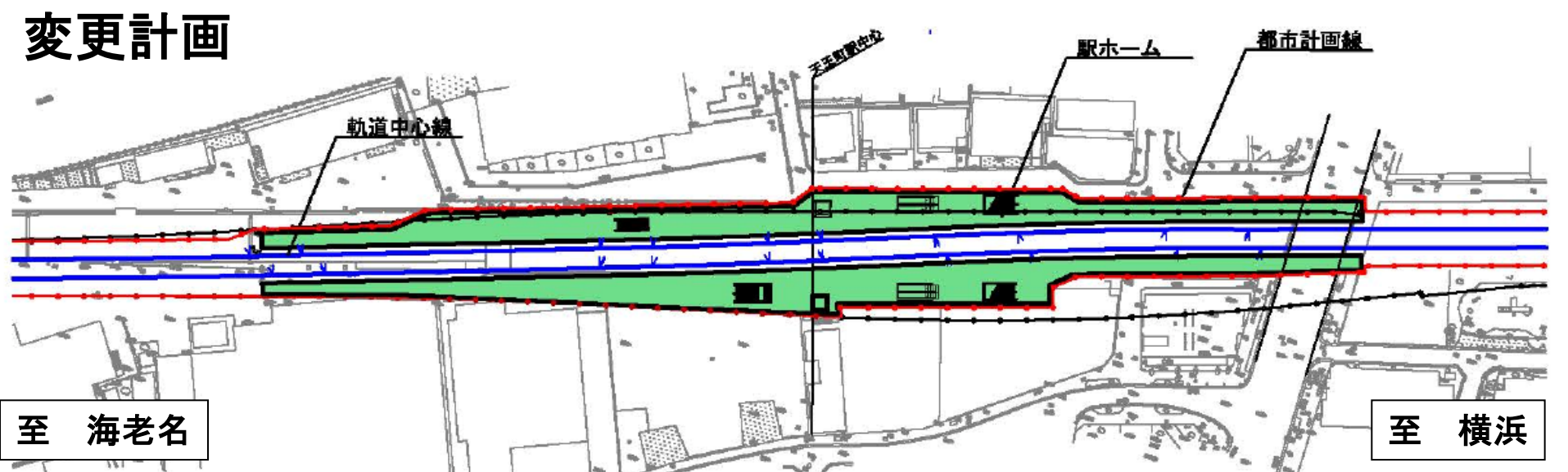
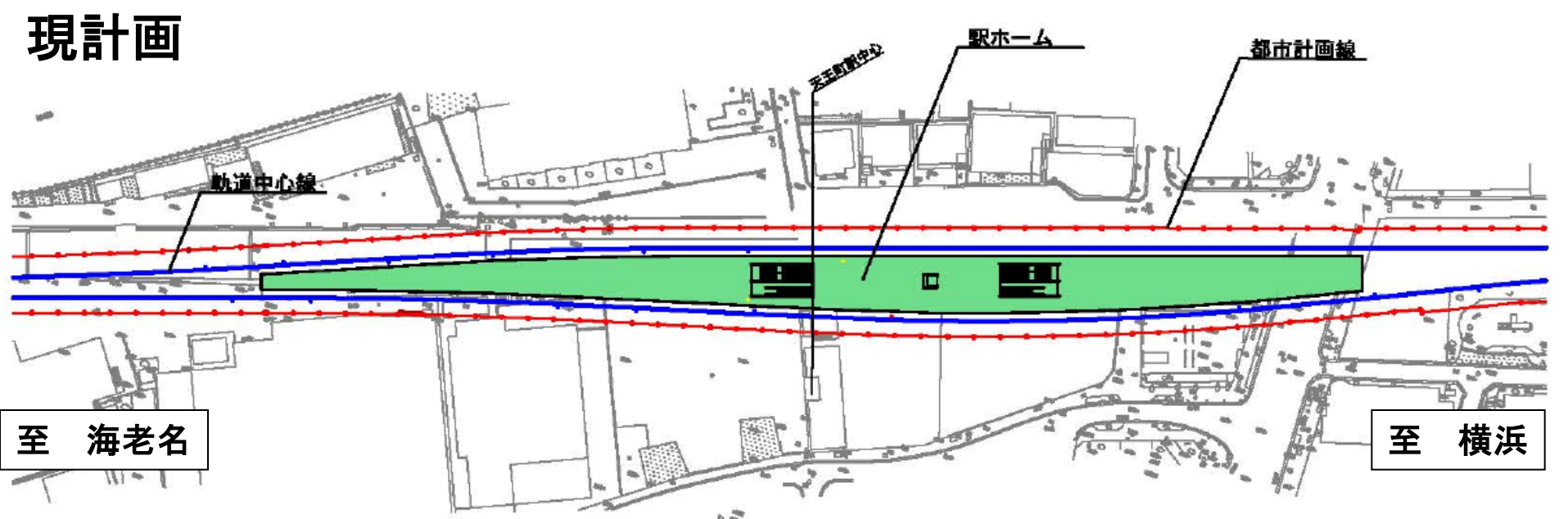


# 3-5 事業計画の変更内容(既存柱活用箇所)

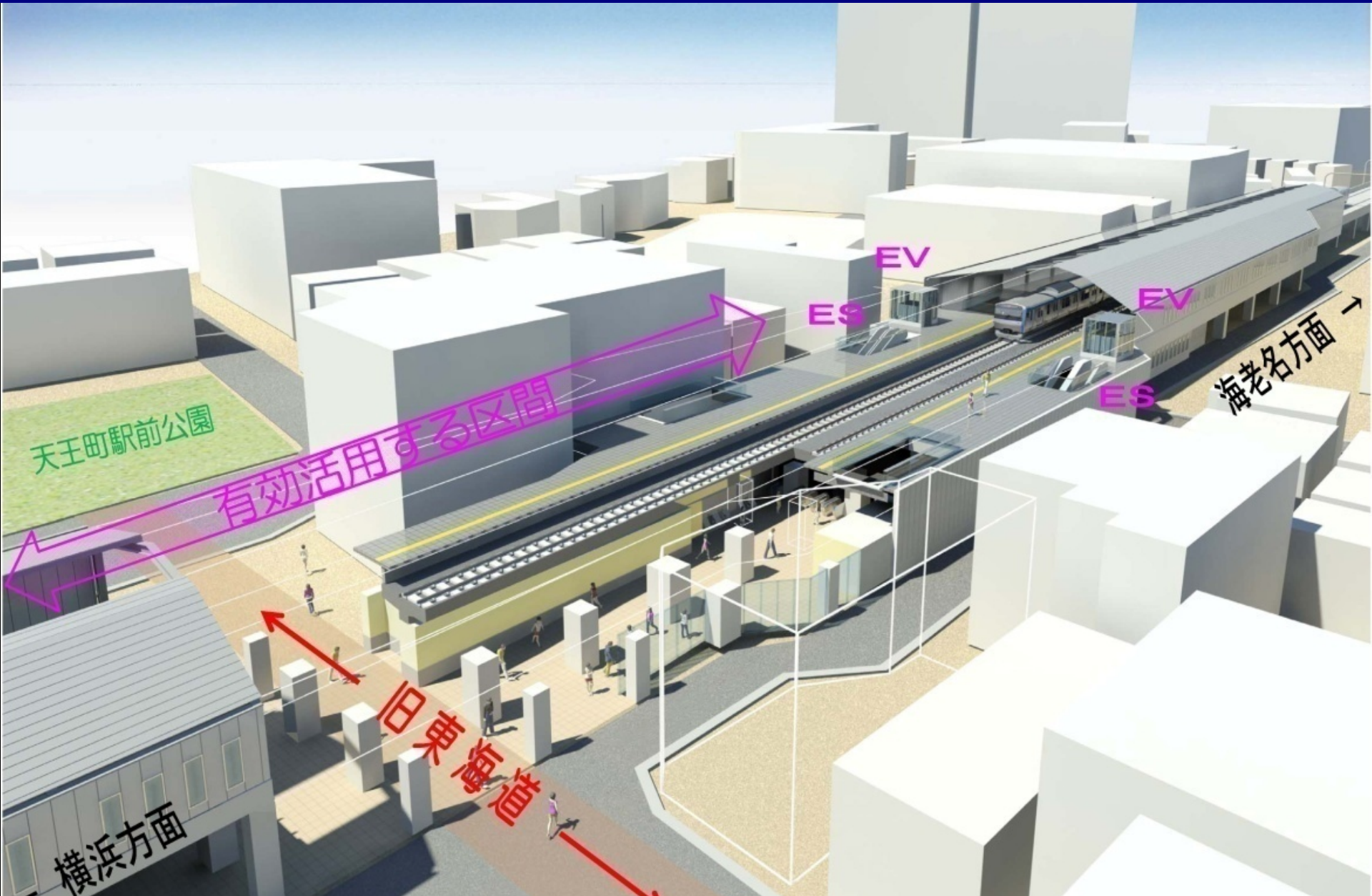




# 3-5 事業計画の変更内容(天王町駅計画変更平面図)



# 3-6 事業計画の変更内容(天王町駅イメージ図)



イメージは現在のものです、今後変更する場合があります。

## 3-7 事業計画の変更内容(計画変更の効果)

①天王町駅周辺の高架の高さが低くなること

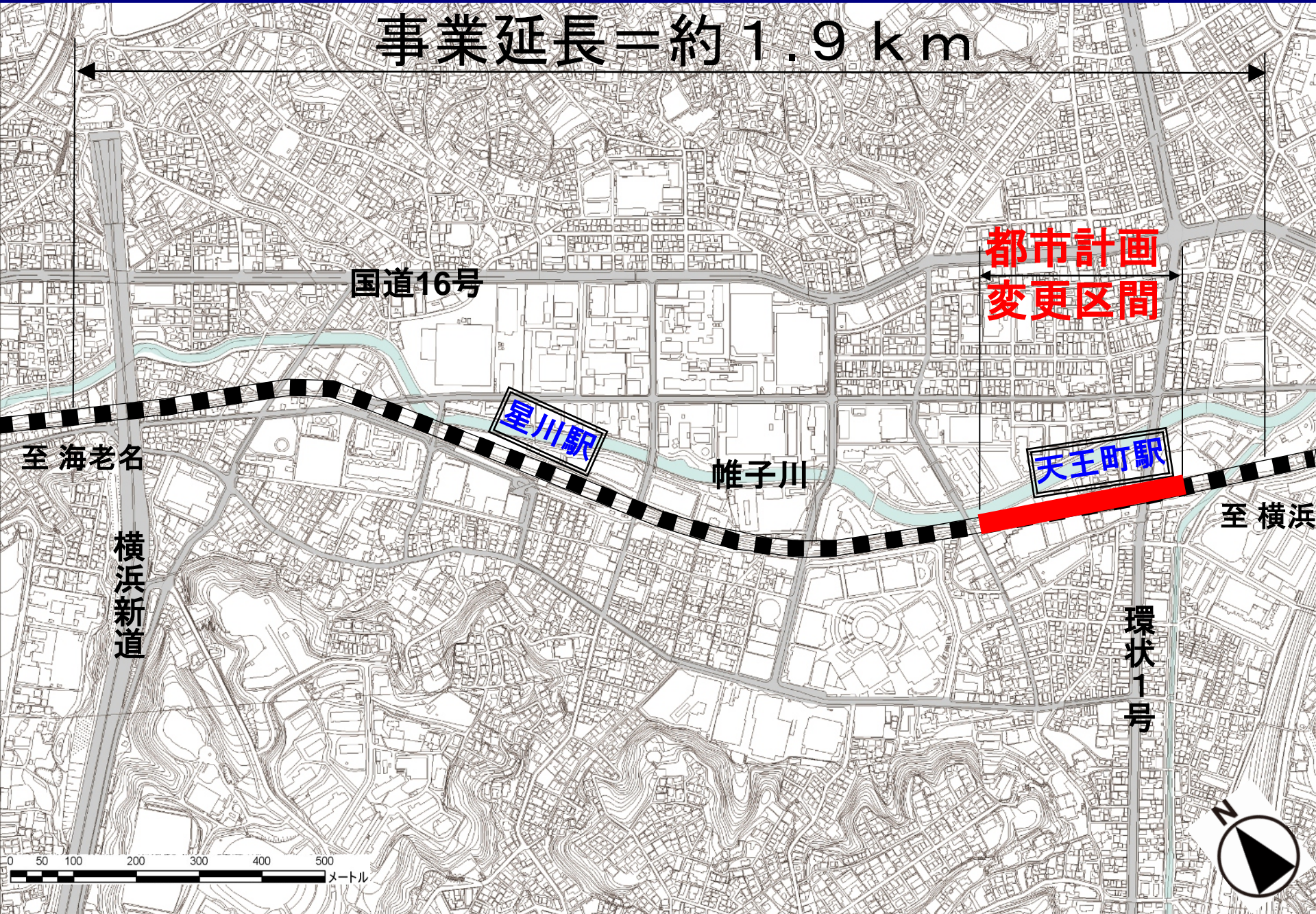
②天王町駅の既存の柱や基礎の有効活用

有効活用する柱の数：29本

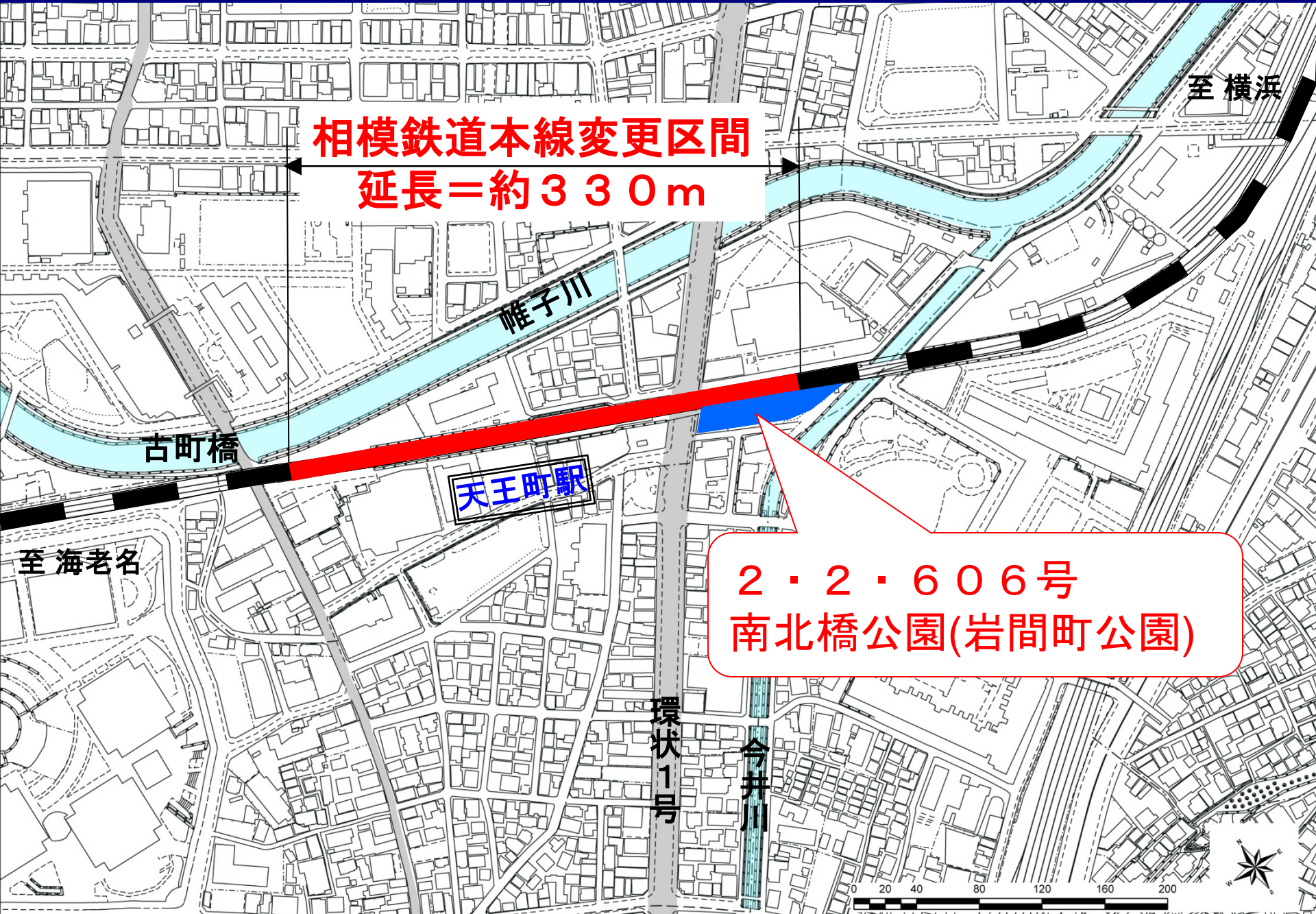


- 騒音及び振動の低減
- 線路北側の日影の改善
- 工事費の縮減

# 4-1 都市計画の変更箇所



# 4-2 都市計画の変更箇所(拡大図)



相模鉄道本線変更区間  
延長=約330m

雫子川

古町橋

天王町駅

2・2・606号  
南北橋公園(岩間町公園)

至海老名

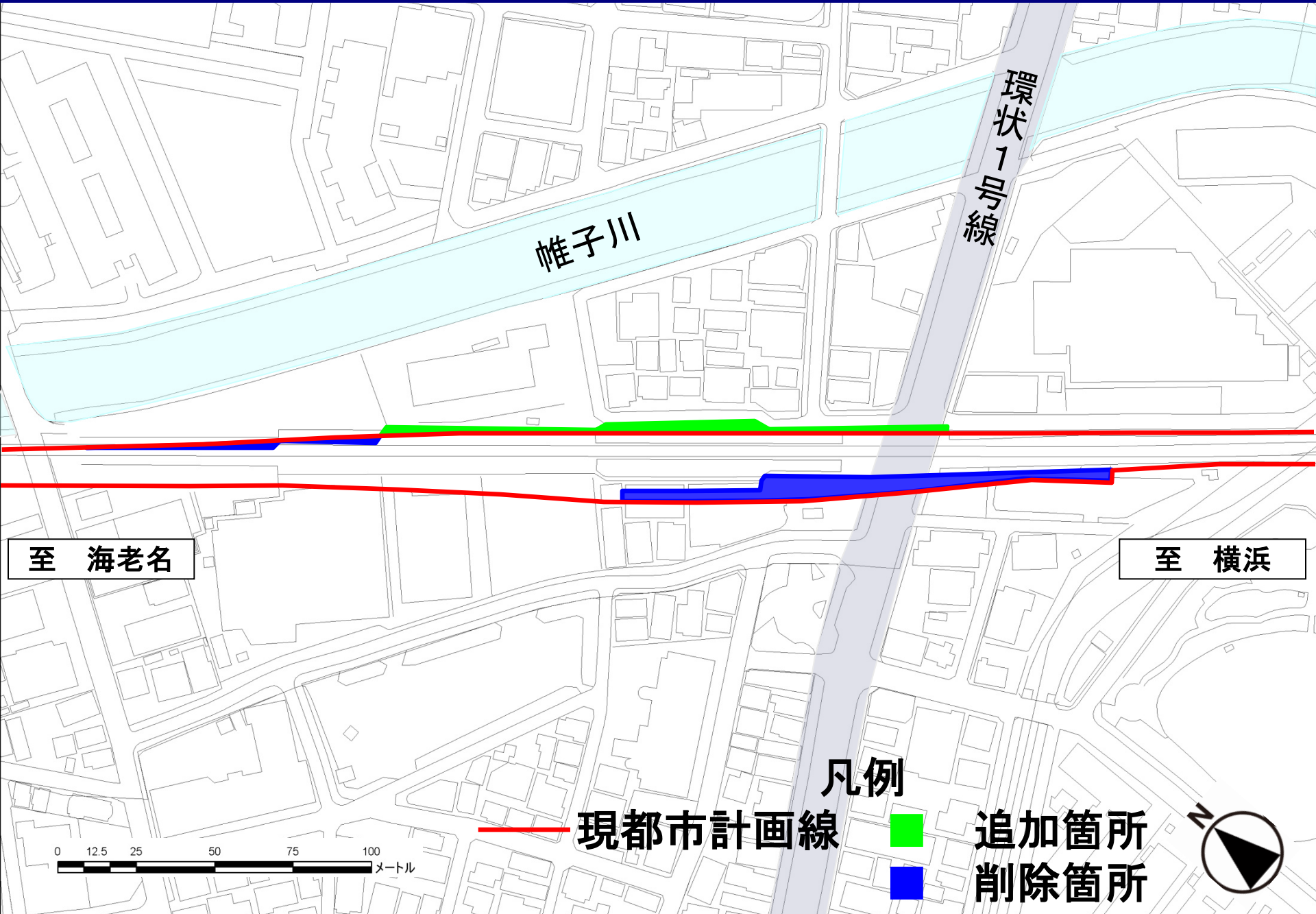
至横浜

環状1号

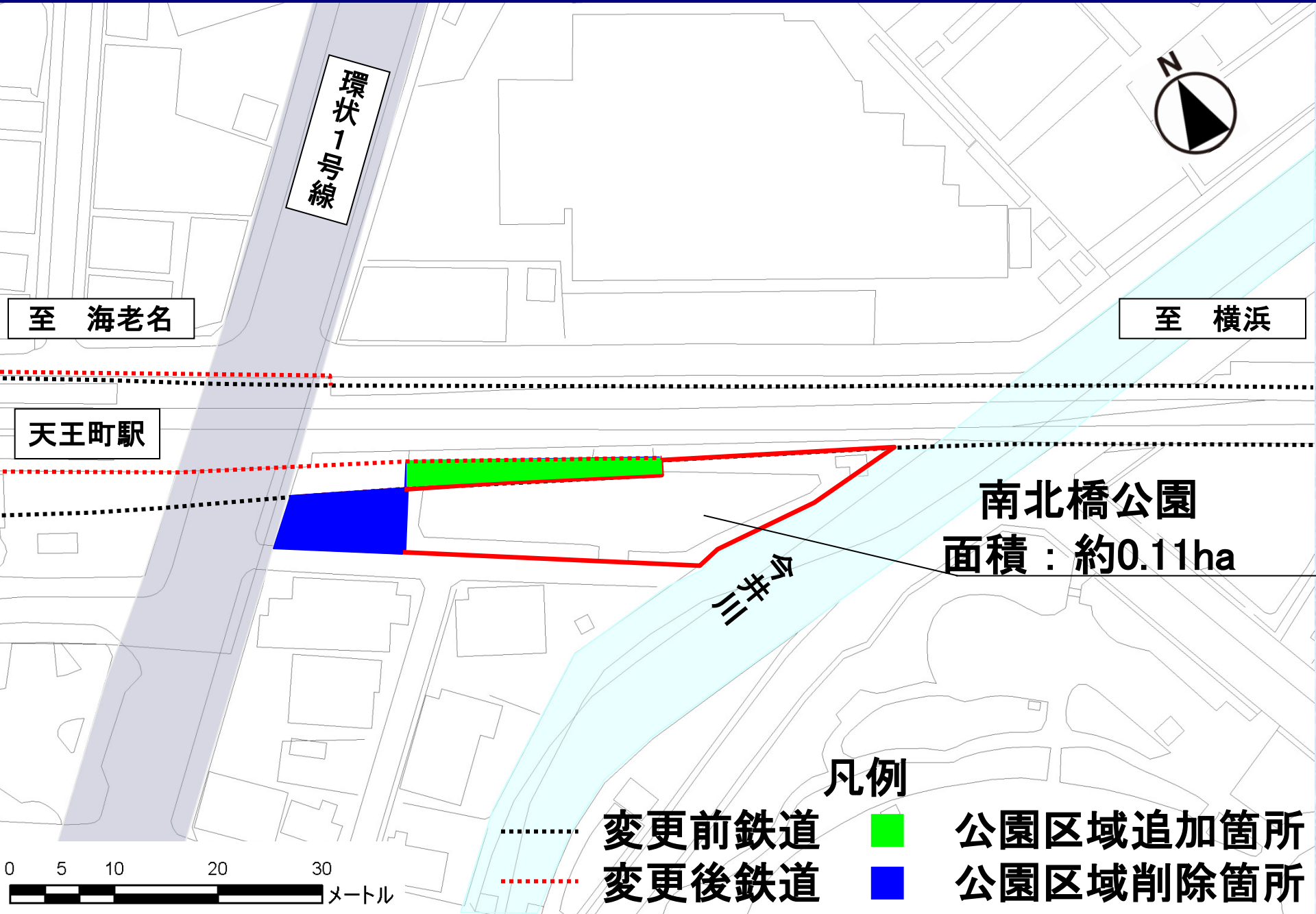
今井川



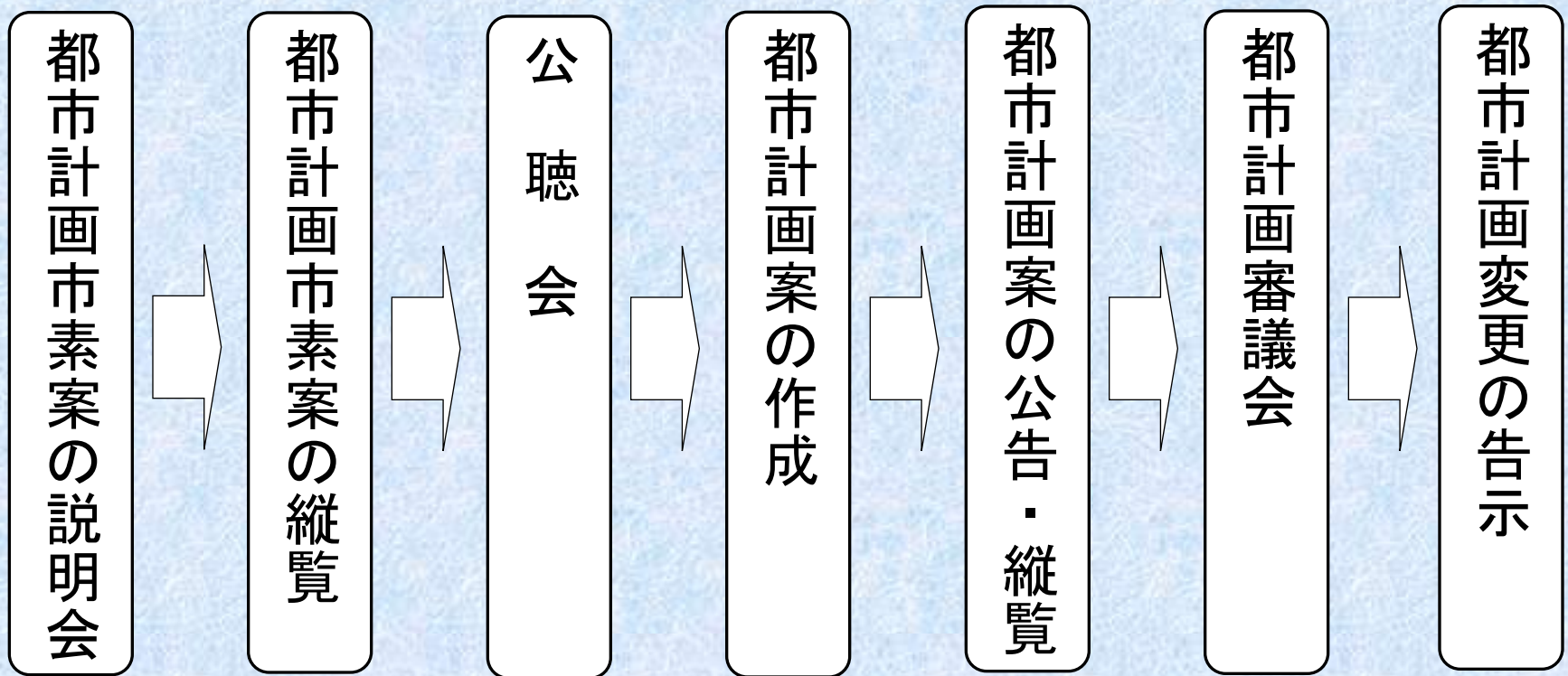
# 4-3 都市計画の変更箇所(相模鉄道本線)



# 4-5 都市計画の変更内容(南北橋公園(岩間町公園))



# 5-1 今後の都市計画の手続(全体の流れ)



今回の  
説明会

公述申出の受付  
【縦覧期間中】 2週間

意見書の受付  
【縦覧期間中】 2週間



## 5-2 今後の都市計画の手続(市素案の縦覧)

■縦覧期間 平成25年7月12日(金)～7月26日(金)  
(土・日・祝日を除く 午前8時45分～午後5時15分)

■縦覧場所 建築局 都市計画課  
横浜市中区相生町3-56-1  
JNビル14階

※都市計画課のホームページでも

「都市計画市素案の概要」をご覧になれます。

※都市計画図書の写しを保土ヶ谷区区政推進課で  
閲覧できます。

(土・日・祝日を除く午前8時45分～午後5時まで)

## 5-3 今後の都市計画の手続(公述申出)

### ■受付期間

平成25年7月12日(金)～7月26日(金)

### ■対象者

- ・関係住民及び利害関係人

### ■申出方法

- ・書面による提出(郵送又は持参)  
指定の公述申出書(ホームページ等で入手可)に記入の上、7月26日(金)必着で、建築局都市計画課へ  
受付時間:土・日・祝日を除く午前8時45分～午後5時15分
- ・電子申請  
都市計画課ホームページから手続可能  
(7月26日午後5時15分まで)  
メンテナンス時間中(不定期)は利用不可

※10名を超える申出があった場合は抽選となります

## 5-4 今後の都市計画の手続(公聴会)

### ■開催日

平成25年8月23日(金)

午後7時開始

### ■会場

ほどがや地区センター

■公述申出があった場合に開催します。

※公聴会開催の有無については、7月30日(火)以降に  
都市計画課ホームページに掲載予定