



市民病院再整備事業における 都市計画市素案説明会

平成28年2月11日、12日

横浜市

本日の説明会の流れ

- 1 市民病院再整備事業の概要**
- 2 都市計画市素案の概要**
- 3 今後の都市計画手続**

1 市民病院再整備事業の概要

横浜市における市民病院の位置づけ

昭和大学
横浜市北部病院

横浜労災病院

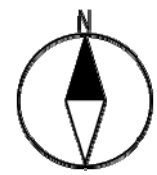
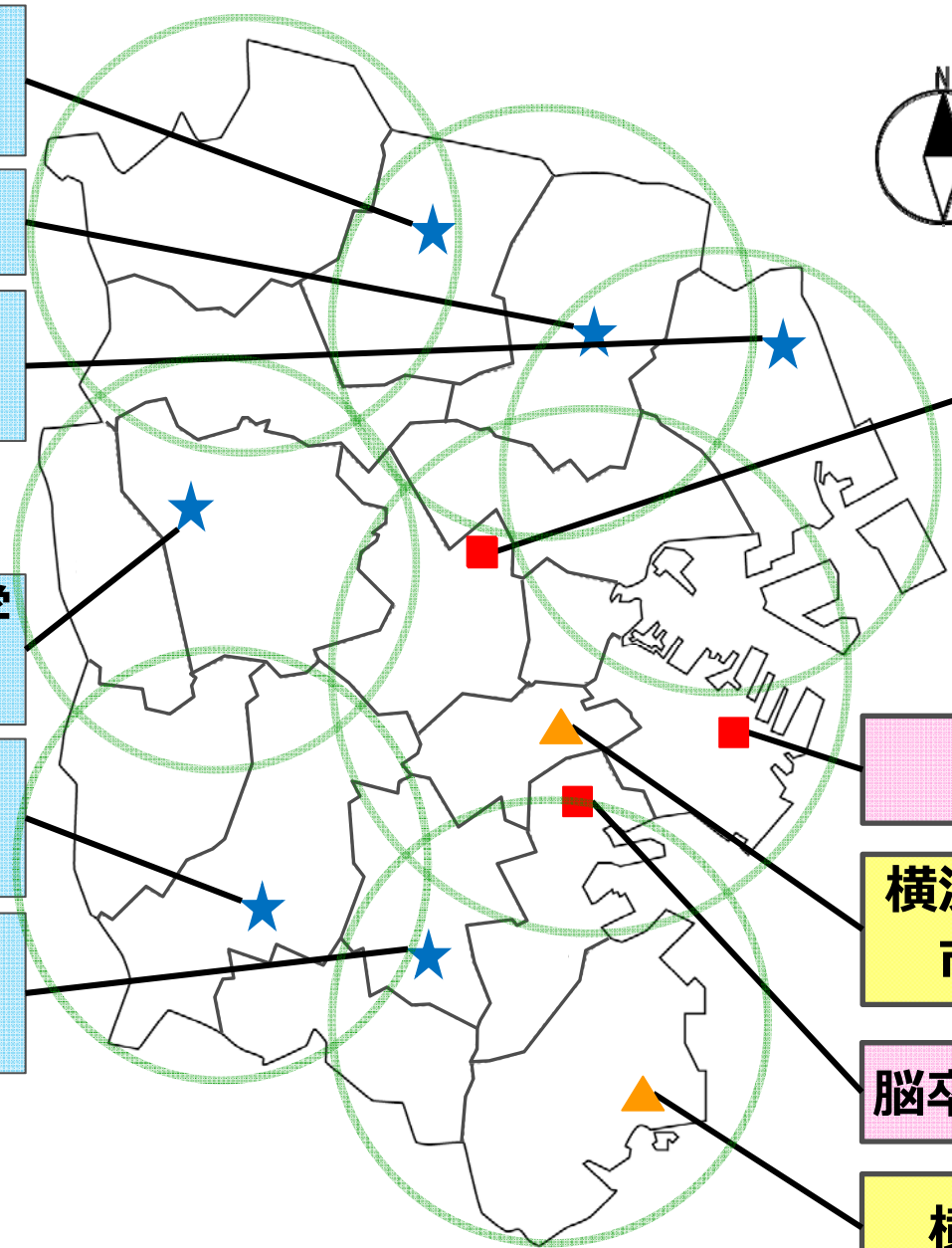
済生会
横浜市東部病院

聖マリアンナ医科大学
横浜市西部病院

国立病院機構
横浜医療センター

済生会
横浜市南部病院

■ : 市立病院
▲ : 市立大学病院
★ : 地域中核病院



市民病院

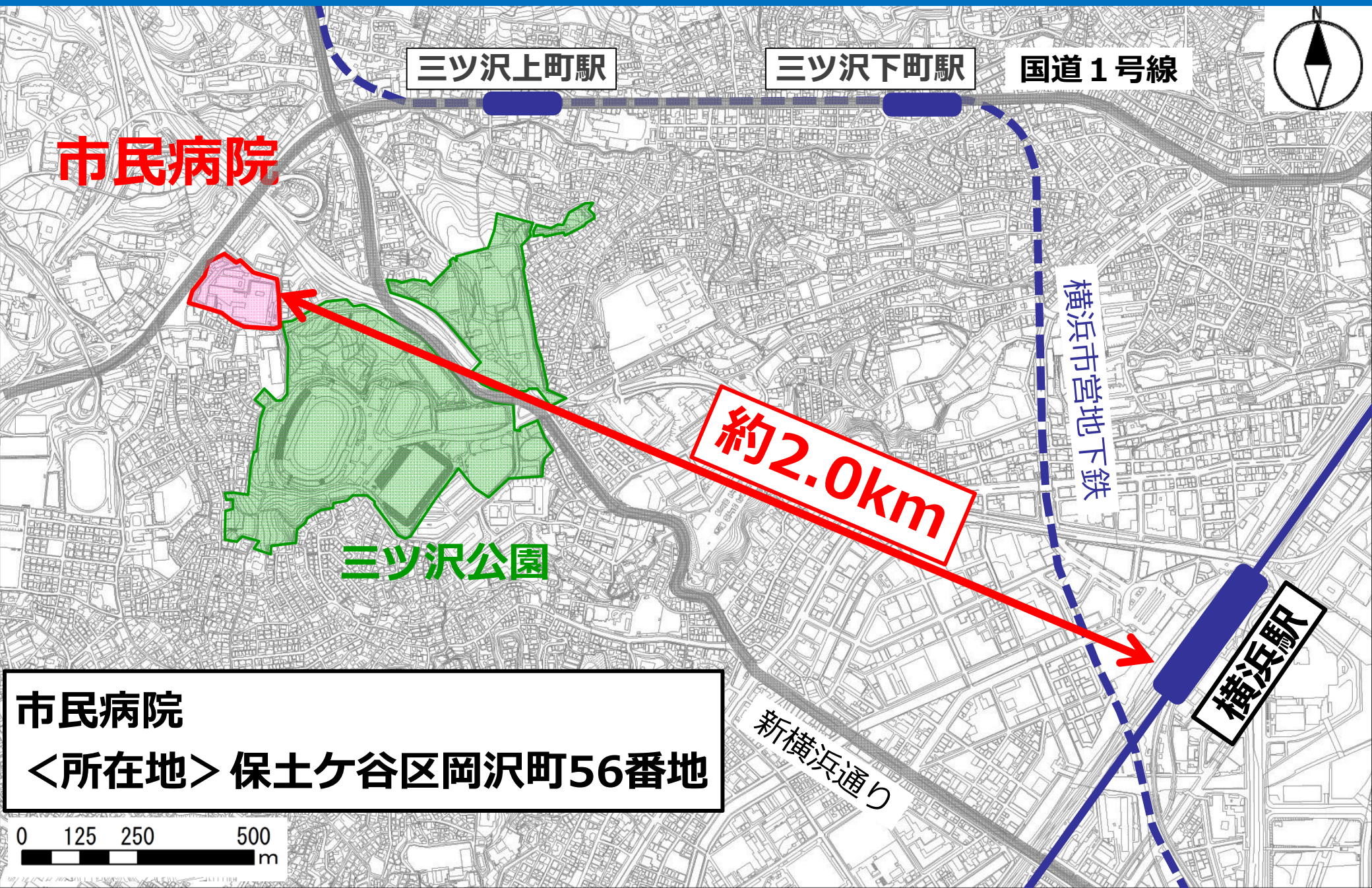
みなと赤十字病院

横浜市立大学附属病院
市民総合医療センター

脳卒中・神経脊椎センター

横浜市立大学附属病院

現在の市民病院の位置図

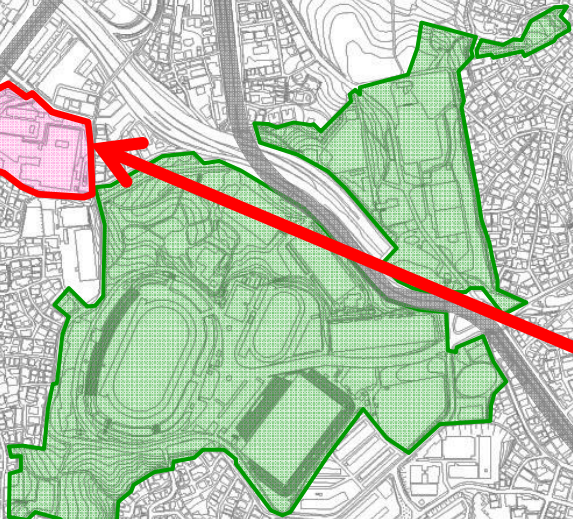
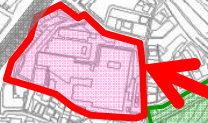


市民病院

三ツ沢上町駅

三ツ沢下町駅

国道1号線



三ツ沢公園

約2.0km


横浜市営地下鉄

横浜駅

新横浜通り

市民病院

<所在地> 保土ヶ谷区岡沢町56番地



<開院日>

- ・ 昭和35年10月18日
(昭和58年～平成3年 再整備工事)

<現病院施設概要>

- ・ 病床数 : 650床
- ・ 敷地面積 : 約20,000m²
- ・ 延床面積 : 約43,000m²

<主な医療機能>

- ・ 救命救急センター
- ・ 地域がん診療連携拠点病院
- ・ 第一種・第二種感染症指定医療機関
- ・ 地域医療支援病院
- ・ 災害拠点病院
- ・ がん検診センター



市民病院の現況と再整備の必要性

- ◎ 前回の再整備（昭和58年～平成3年）から30年近く経過しており、**施設・設備の劣化**が進んでいる。
- ◎ 医療の高度化や医療環境の変化に対応するために行ってきた新たな医療機器の導入や度重なる改修などの結果、特に**施設の狭あい化**が著しく、**医療機能の拡充が困難**になっている。



市民病院再整備の必要性

市民病院再整備に向けた検討経過

平成23年8月

外部有識者で構成される「横浜市立病院経営委員会」から、「速やかに建替えを行うべき」との答申

平成25年12月

三ツ沢公園の一部及び隣接する民有地を移転候補地として選定

平成26年7～8月

「横浜市立市民病院再整備基本計画（原案）」を作成、市民意見募集を実施

平成26年9月

「横浜市立市民病院再整備基本計画」を策定

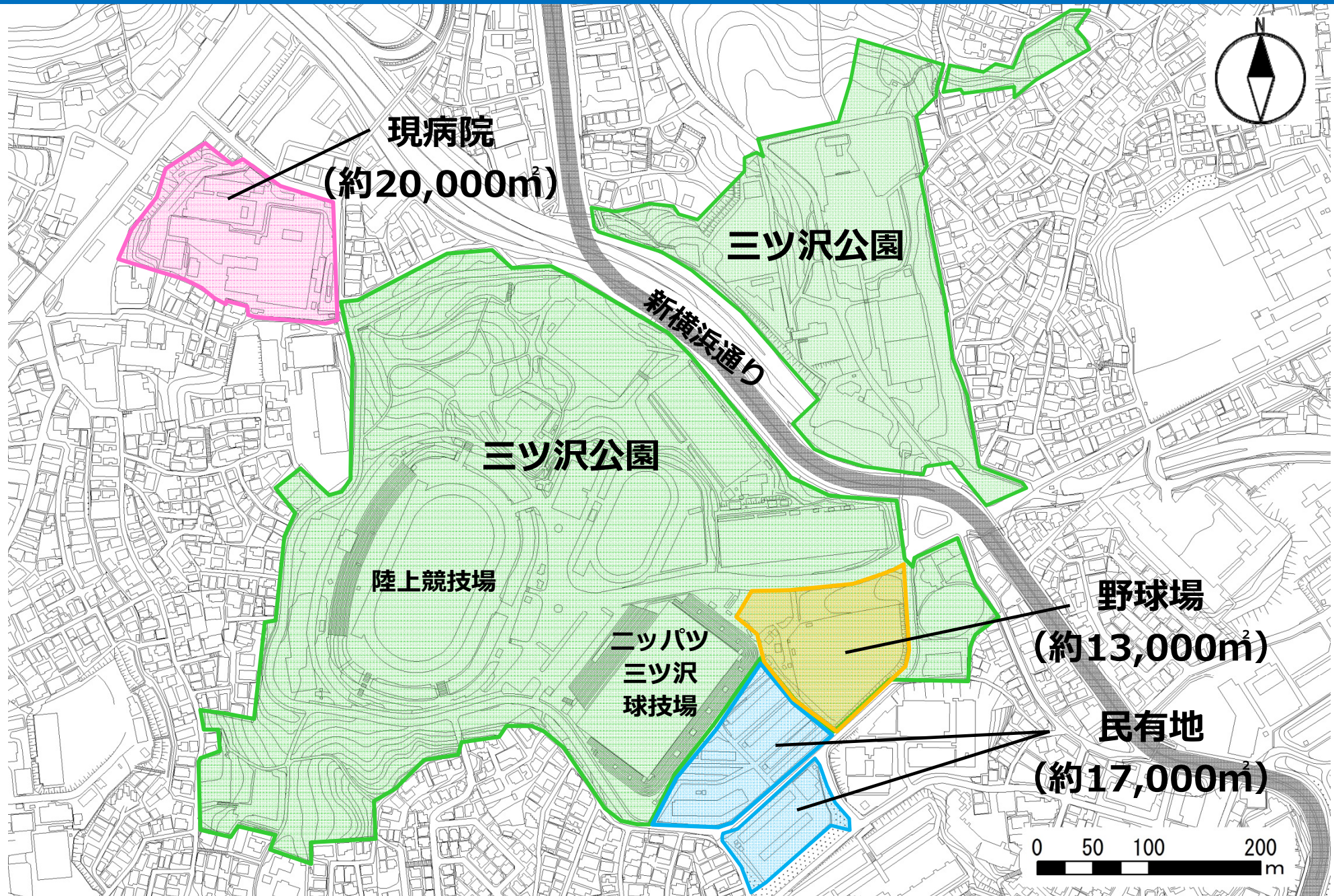
- **三ツ沢公園の一部と民有地を活用した計画地へ移転**
(神奈川県三ツ沢西町34-10外、西区宮ヶ谷25-6)



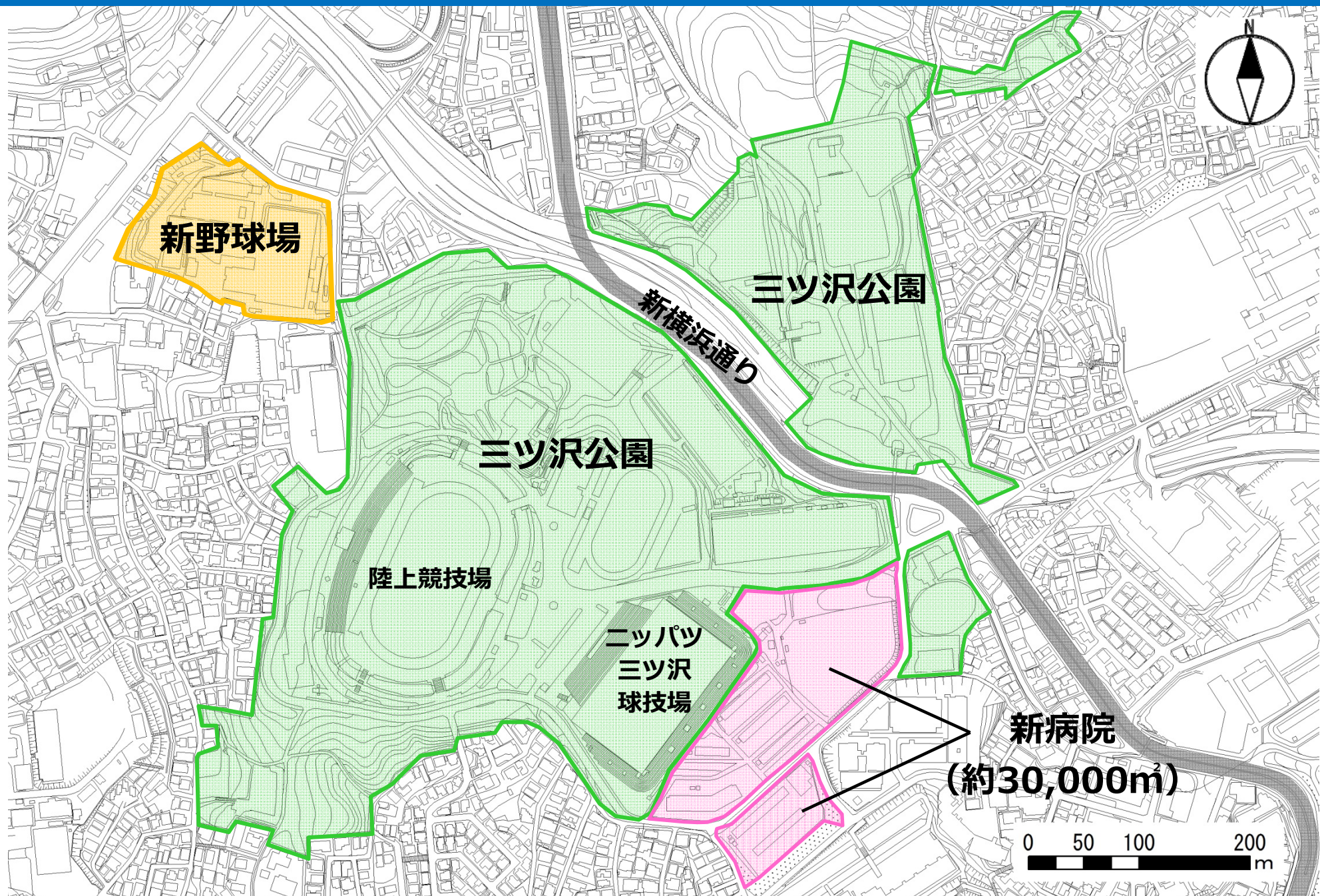
<計画地を選んだ理由>

- **現病院に近く** 診療圏や連携する医療機関などへの影響が軽微である
- 病院と公園が一体となった**災害対策機能の向上**が図れる
- 現病院敷地を公園に転換することで**公園全体の面積が減少しない**

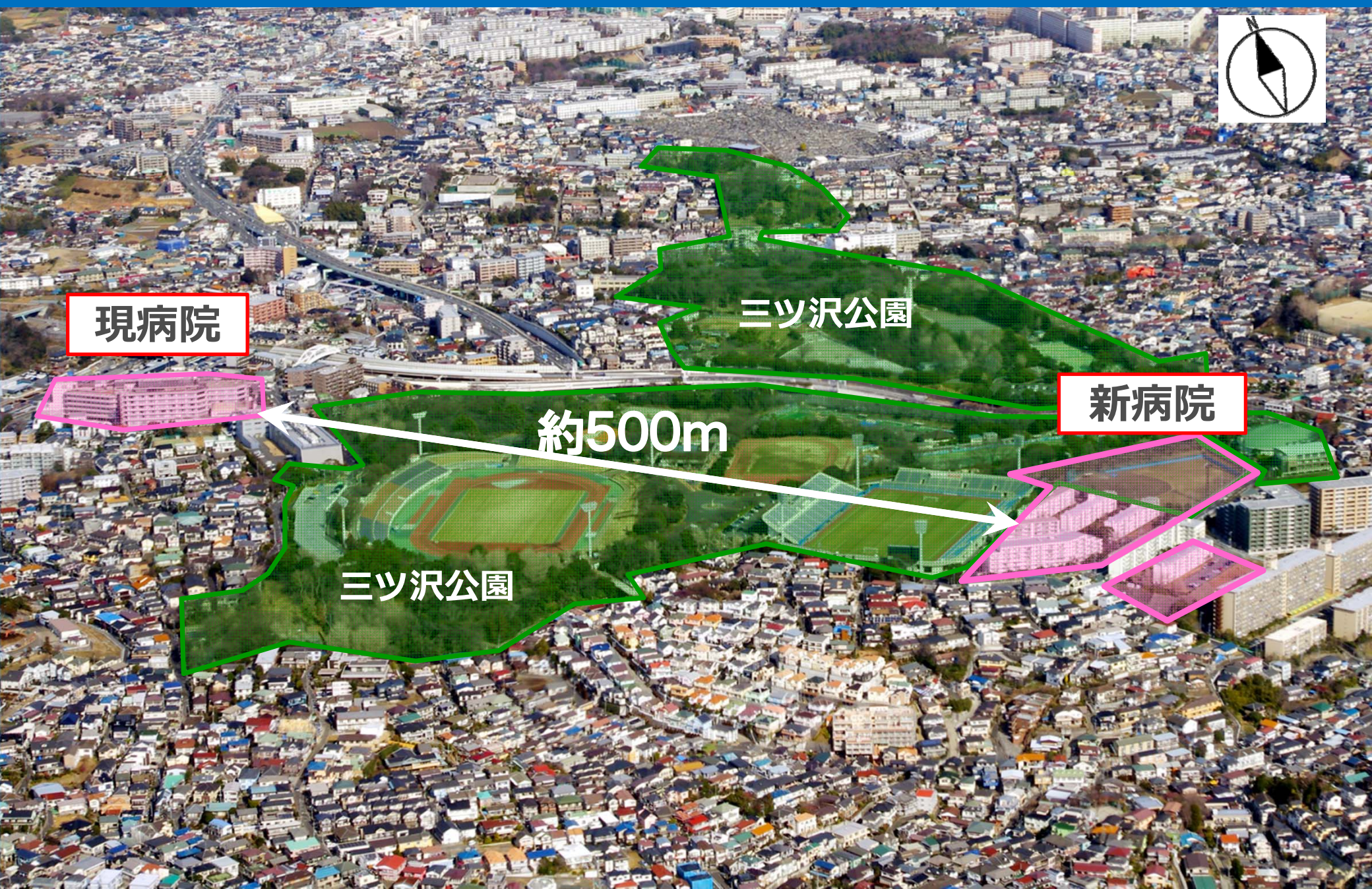
現病院と公園の配置



新病院と公園の配置



現病院と新病院の位置関係



現病院

三ツ沢公園

約500m

新病院

三ツ沢公園

市立病院としての役割をしっかりと果たし、市民に必要な医療と安心を提供していくため、次の3つの拠点機能を担っていきます。

政策的医療の拠点

公立病院として救急医療や小児・周産期、がん対策など市民に必要とされる政策的医療を積極的かつ中心的に担っていきます。

市民の健康危機管理の拠点

三ツ沢公園に隣接する利点を活かしながら、大規模な災害発生時や感染症の大流行時に必要とされる医療を迅速かつ適切に提供していきます。

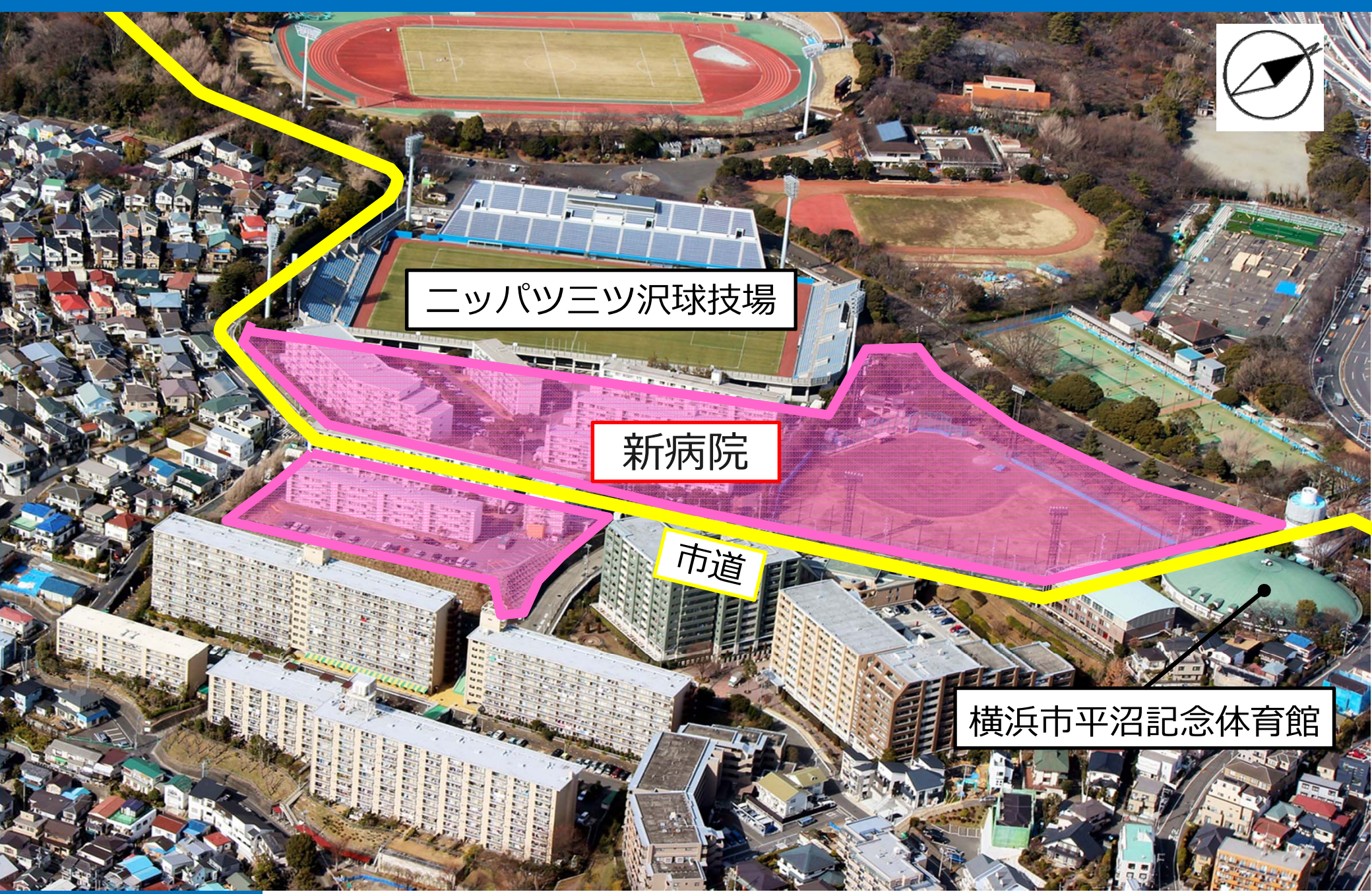
地域医療全体の質向上のための拠点

医療機関相互の機能分担と連携により、地域全体で市民に対する良質な医療を提供していきます。

新病院の事業規模

- **病床数：** **650床**（うち感染症病床26床）（現行650床）
救命救急センター、集中治療室等の増床を図ります
- **計画外来患者数：** **1,200人/日程度**（現行1,200人/日程度）
地域医療機関との機能分担を積極的に進め、紹介患者や専門外来患者を中心に診療します。
- **診療科数：** **33科**（院内標榜含む）（現行33科）
現状の診療領域を維持しつつ機能に応じた再編を行います。
- **延床面積：** **約60,000m²**（現行43,248m²）
医療の高度化を図るために必要なスペースを確保するとともに患者さんの療養環境の改善を図ります。

新病院の配置計画



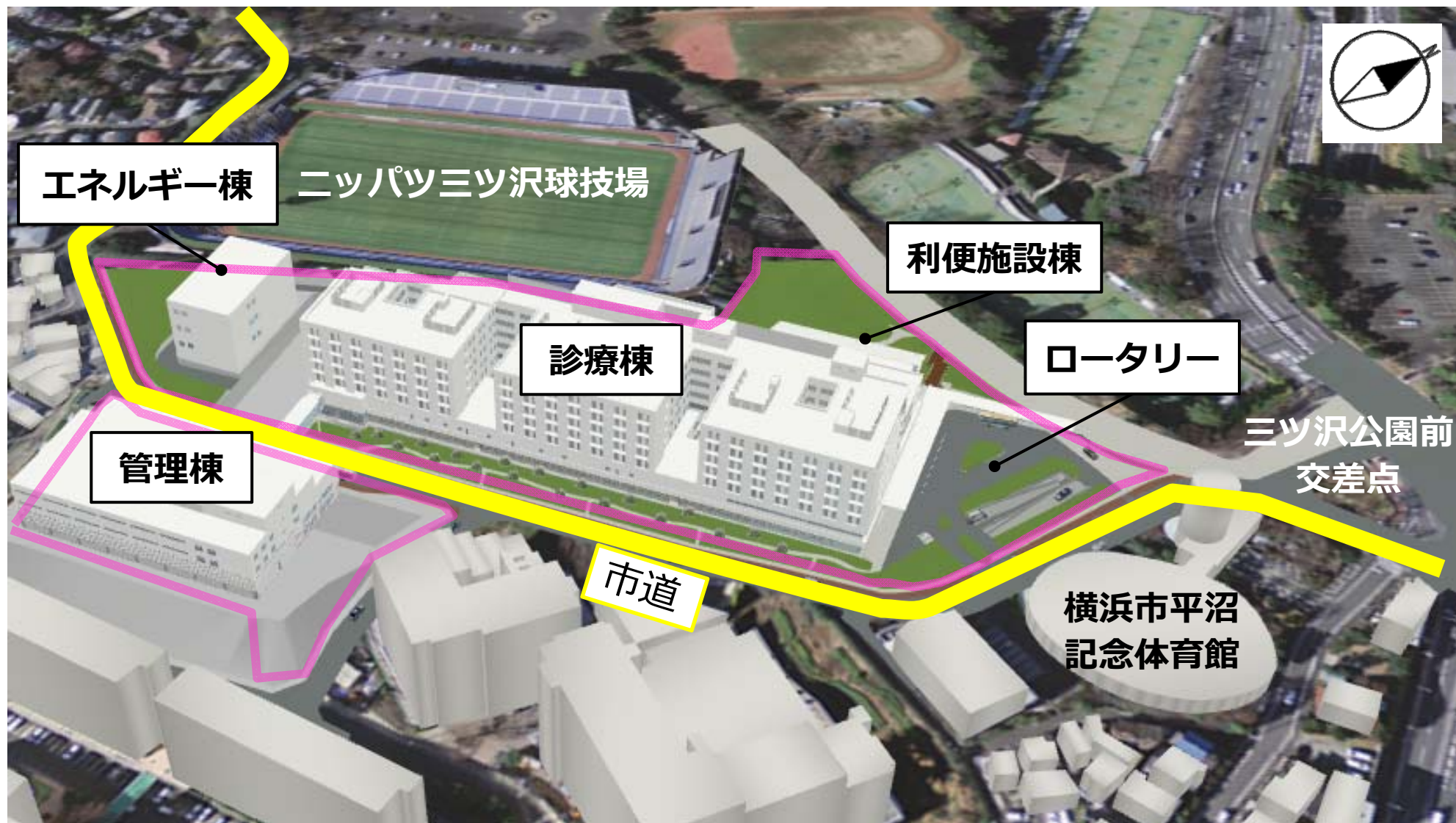
ニッパツ三ツ沢球技場

新病院

市道

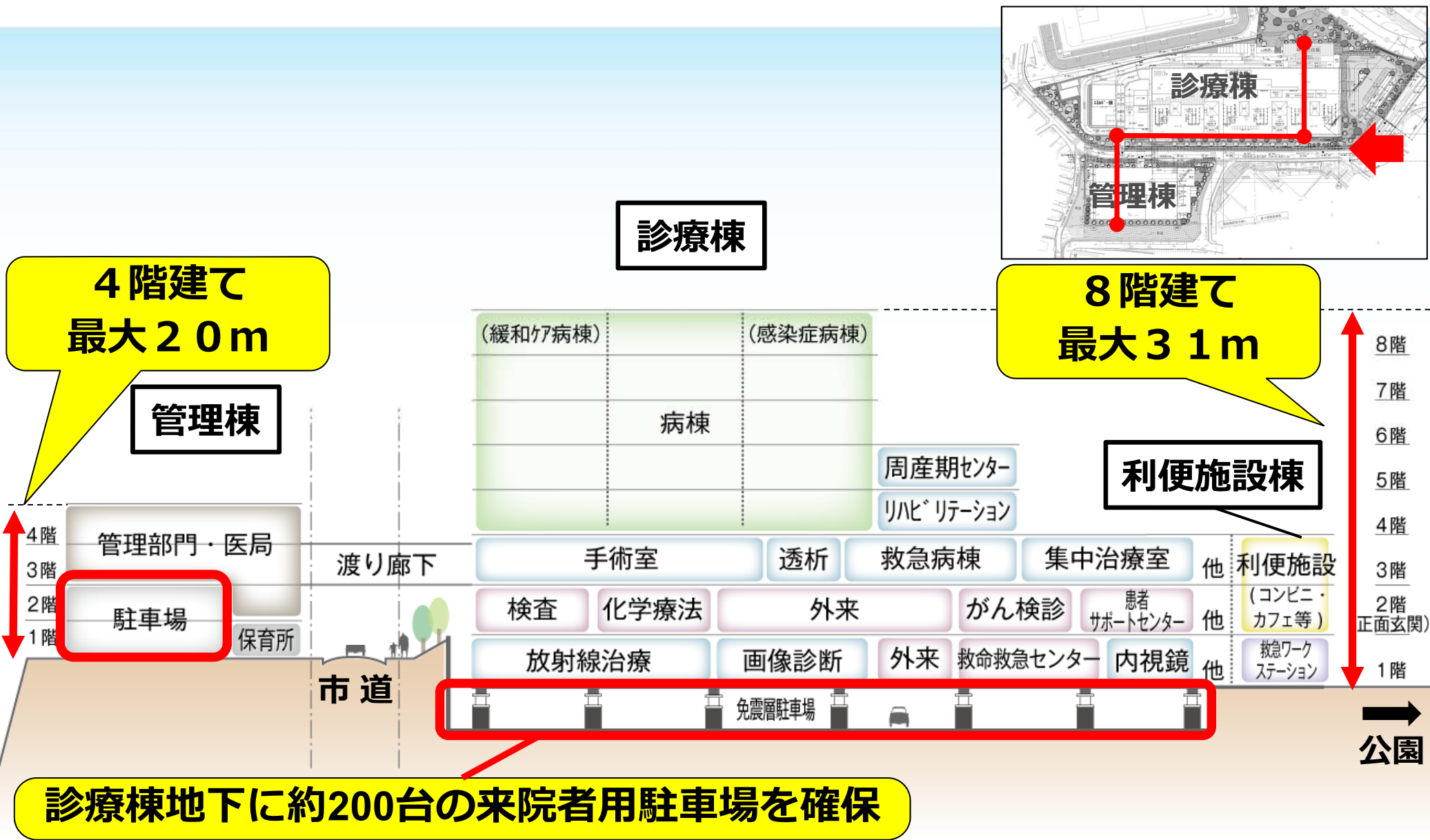
横浜市平沼記念体育館

建物配置計画（イメージ）



※現段階のイメージであり、計画を変更することがあります。

断面構成図 (イメージ)



診療棟地下に約200台の来院者用駐車場を確保

※現段階のイメージであり、計画を変更することがあります。

車両の出入りについて

バス



バス停

ロータリーにバス停を設置します。

車両の出入りについて

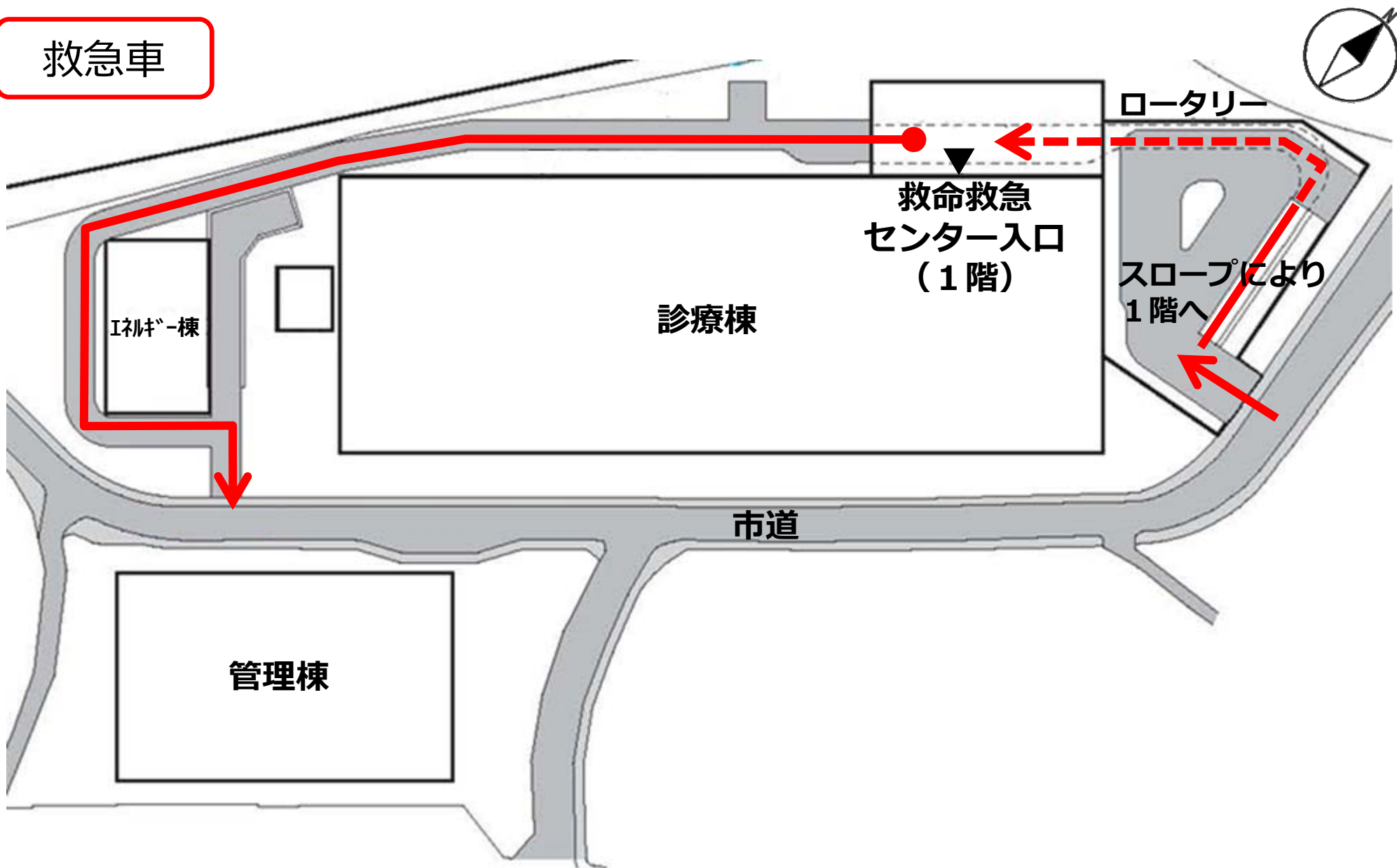
タクシー



ロータリーにタクシー待機場所を確保します。

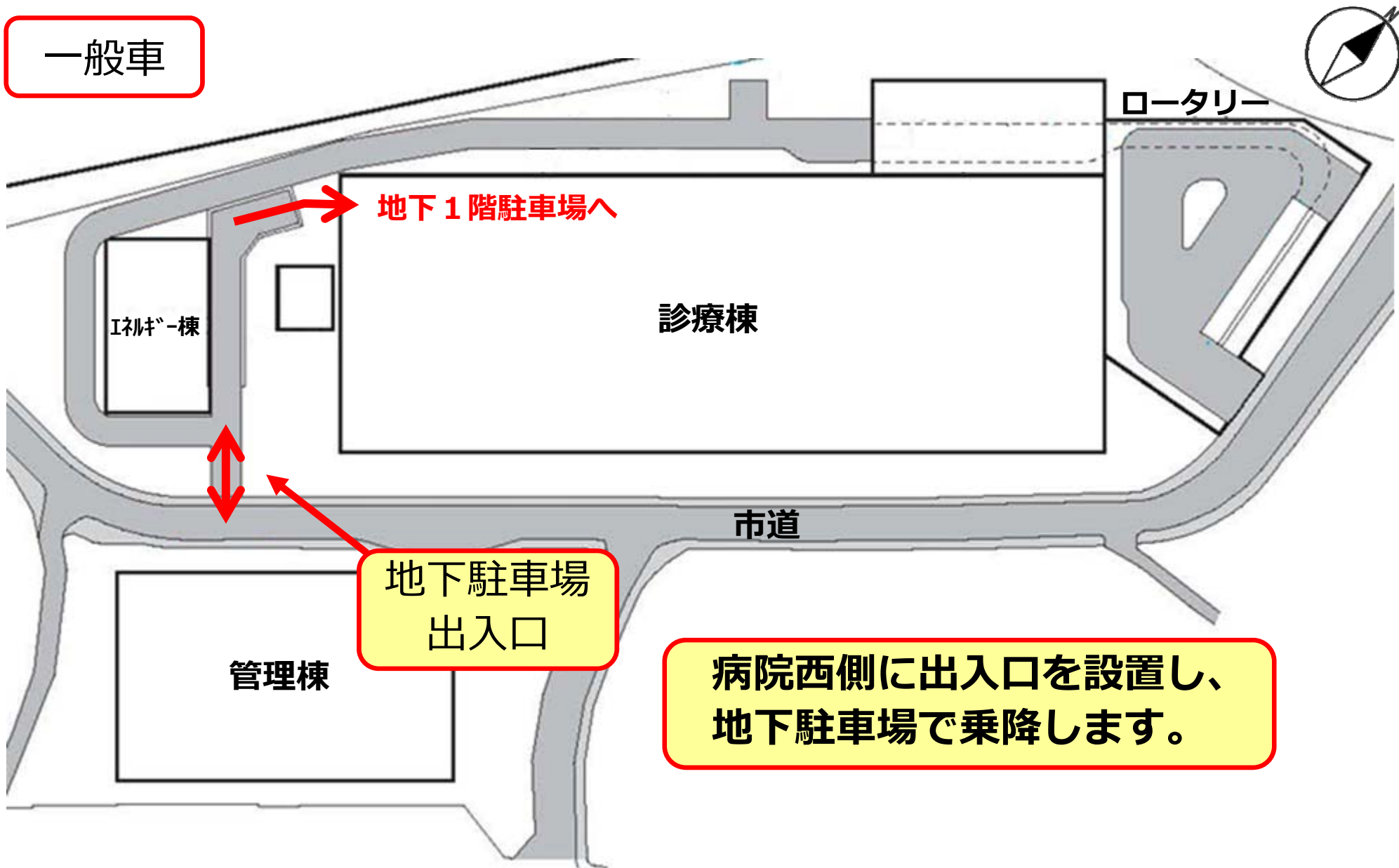
車両の出入りについて

救急車



車両の出入りについて

一般車



新病院周辺道路



三ツ沢公園前交差点のピーク時交通量（H27.1.28（水））

市道から交差点に出る交通量

現況（午前9～10時:ピーク時）
1時間あたり 154台
【1信号あたり 平均6台】

交差点から市道に入る交通量

現況（午前8～9時:ピーク時）
1時間あたり 94台
【1信号あたり 平均4台】


現公園
（新病院計画地）



新病院開院後のピーク時における交通量予測

市道から交差点に出る交通量

現況（午前9～10時:ピーク時）
1時間あたり 154台
【1信号あたり 平均6台】



ピーク時交通量予測

1時間あたり **最大371台**
【1信号あたり **平均15台**】

新病院

交差点から市道に入る交通量

現況（午前8～9時:ピーク時）
1時間あたり 94台
【1信号あたり 平均4台】



ピーク時交通量予測

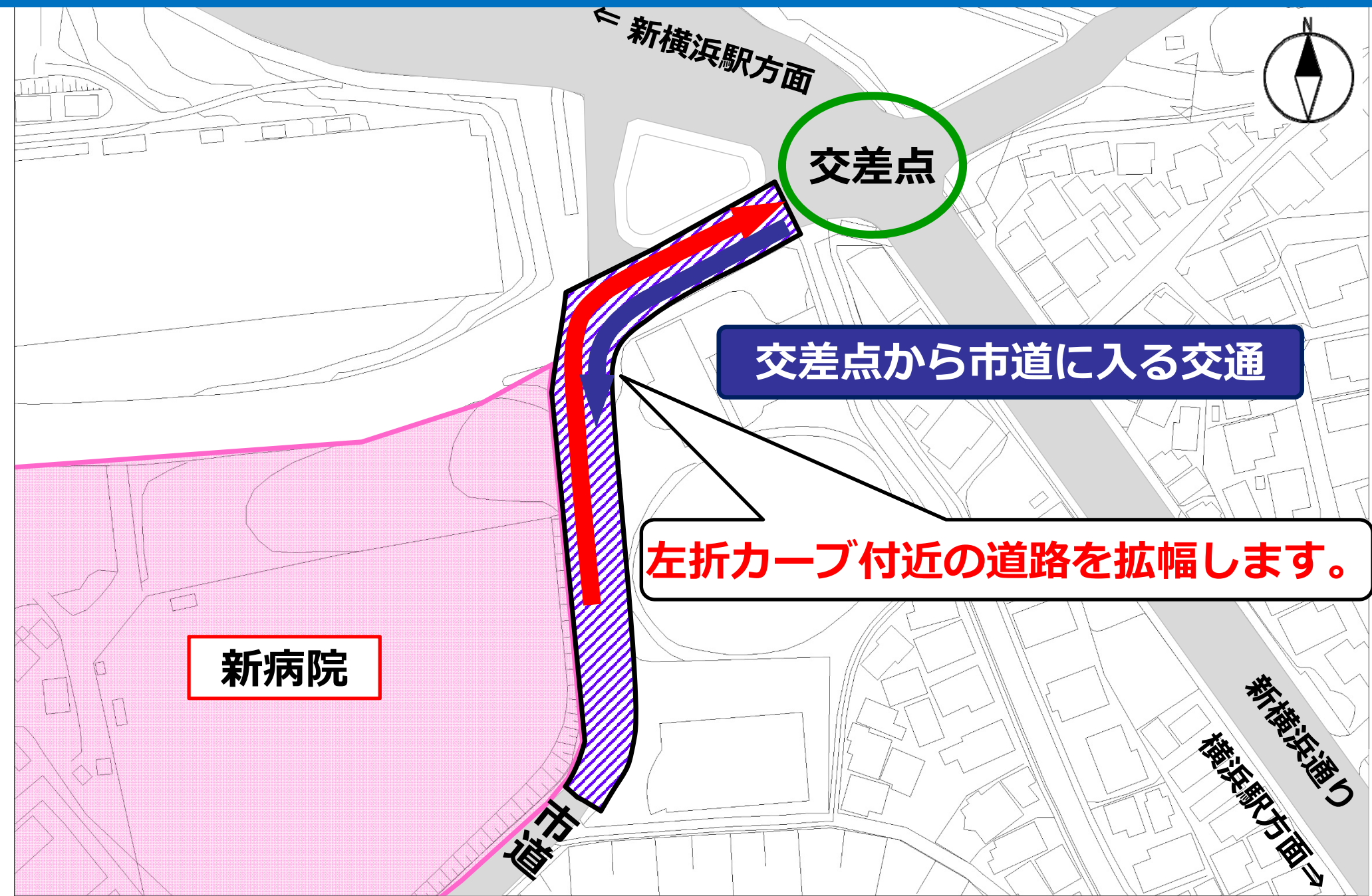
1時間あたり **最大224台**
【1信号あたり **平均9台**】



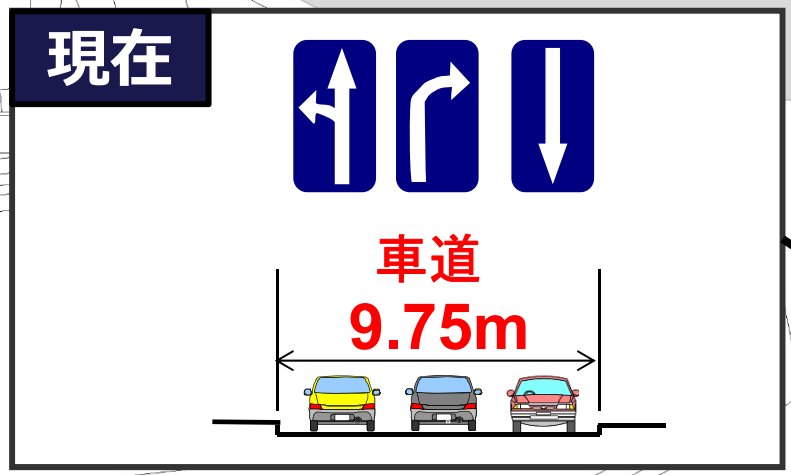
新病院開院後の交通対策



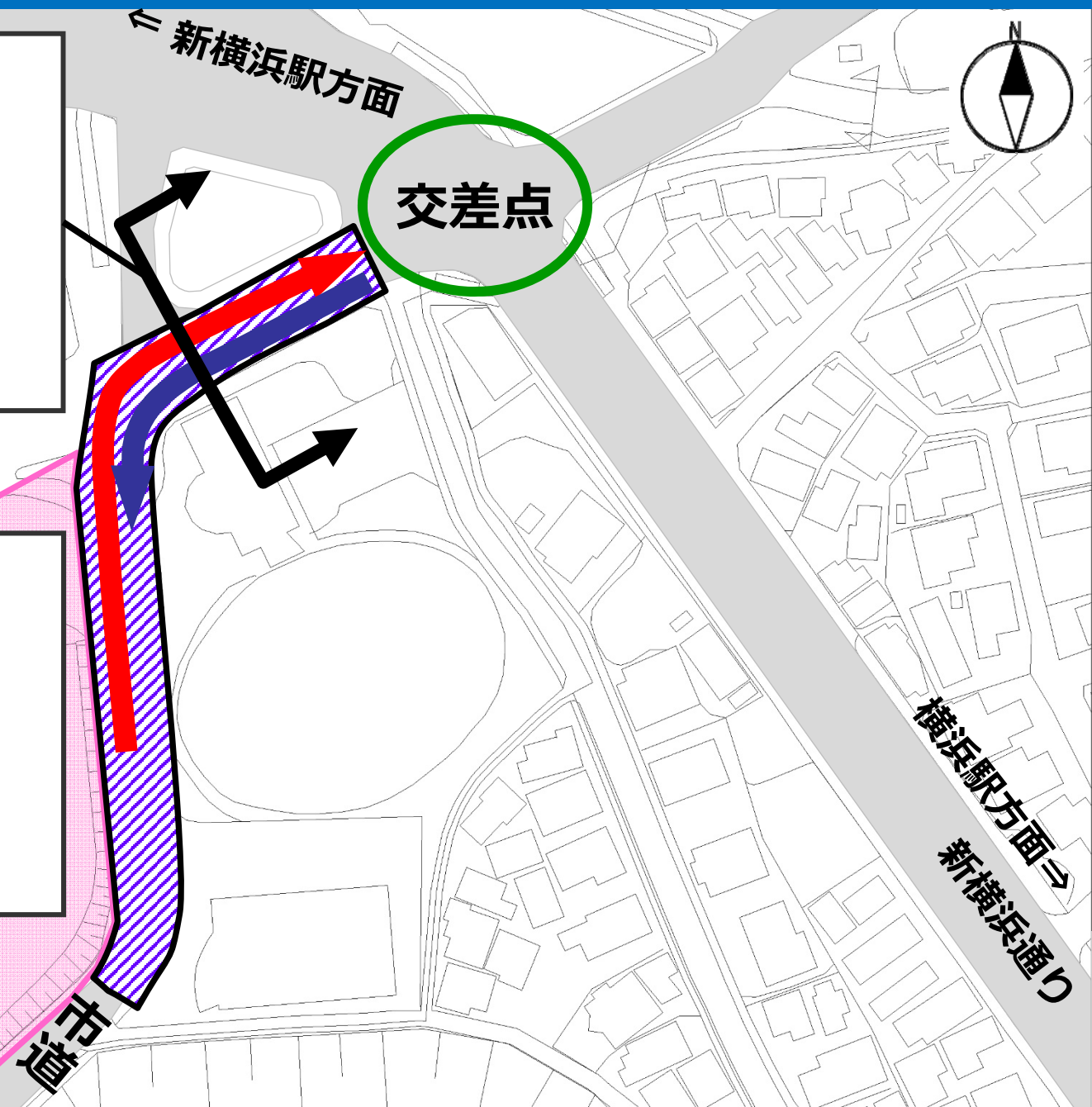
新病院開院後の交通対策



新病院開院後の交通対策



新病院



新病院開院後の交通対策

市道から交差点に出る交通

右折車線を延長し、
1回の信号で多くの
車両が交差点に出ら
れるよう改良します。

新病院

交差点

← 新横浜駅方面

横浜駅方面 →
新横浜通り



鎌倉

新病院開院後の交通対策

現状のピーク時

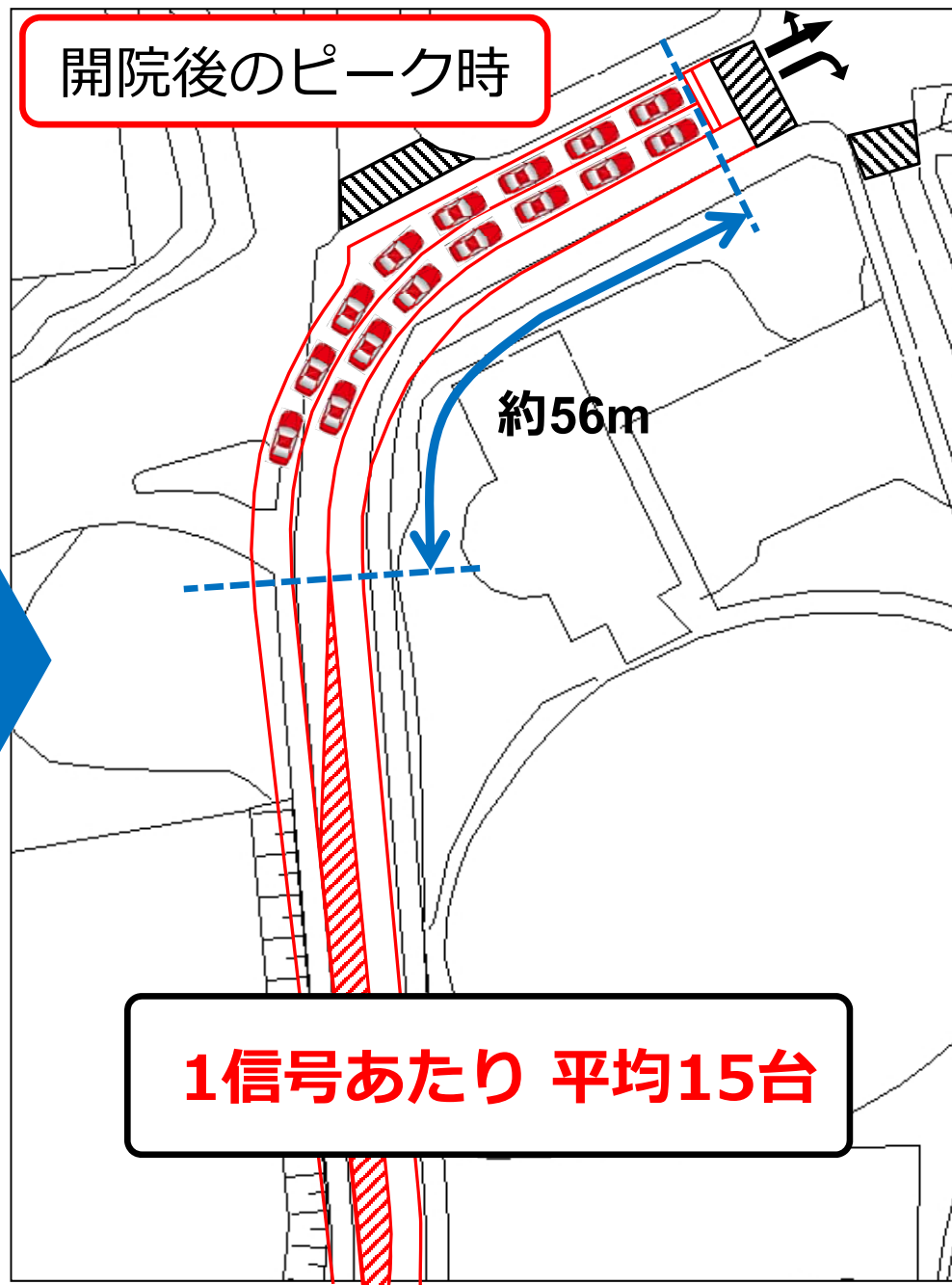
約18m

1信号あたり 平均 6台

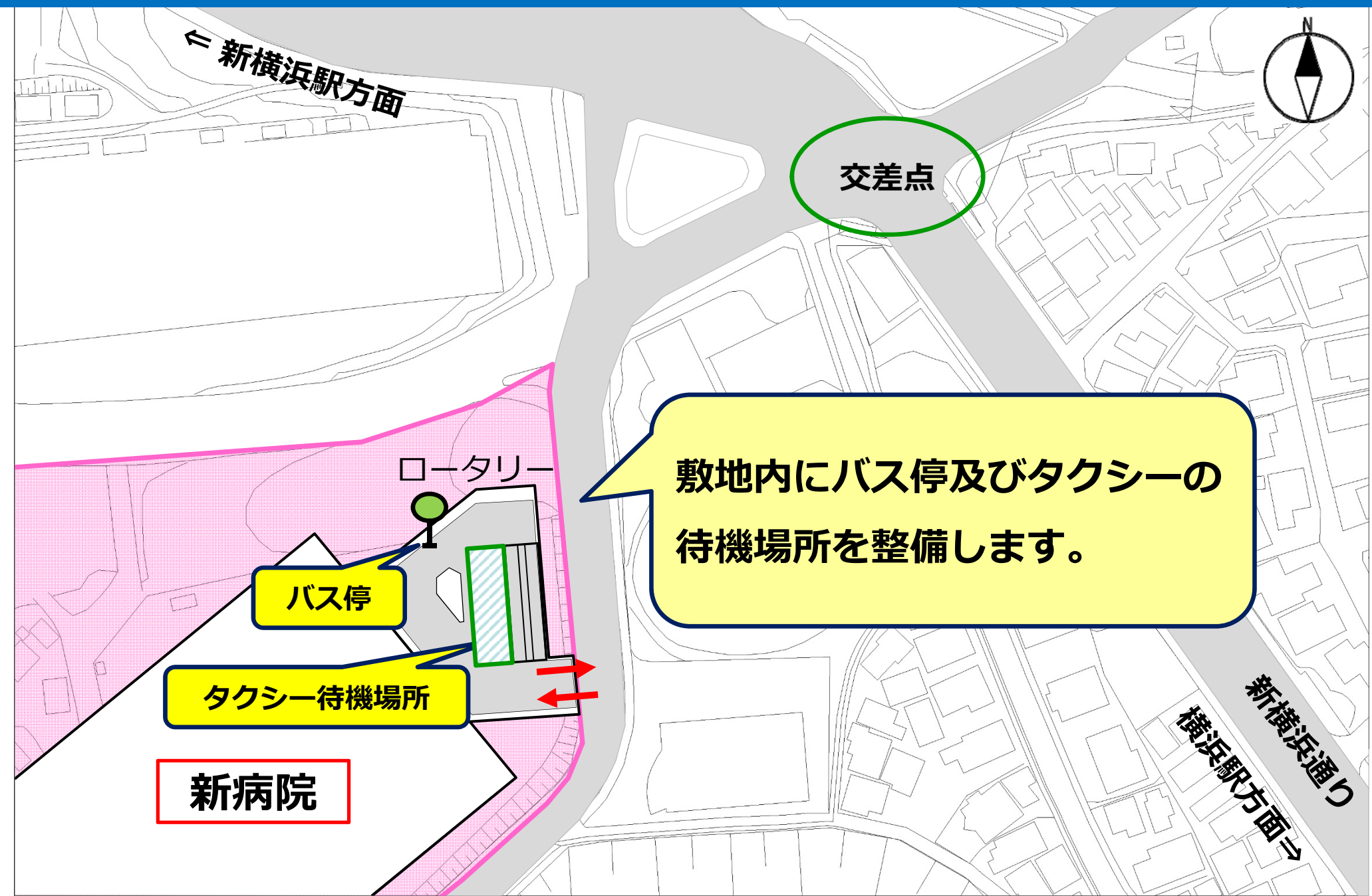
開院後のピーク時

約56m

1信号あたり 平均 15台



新病院開院後の交通対策



新病院開院後の交通対策

地下駐車場出入口

地下1階駐車場へ

診療棟地下駐車場へ
(患者用スペースとして約200台)

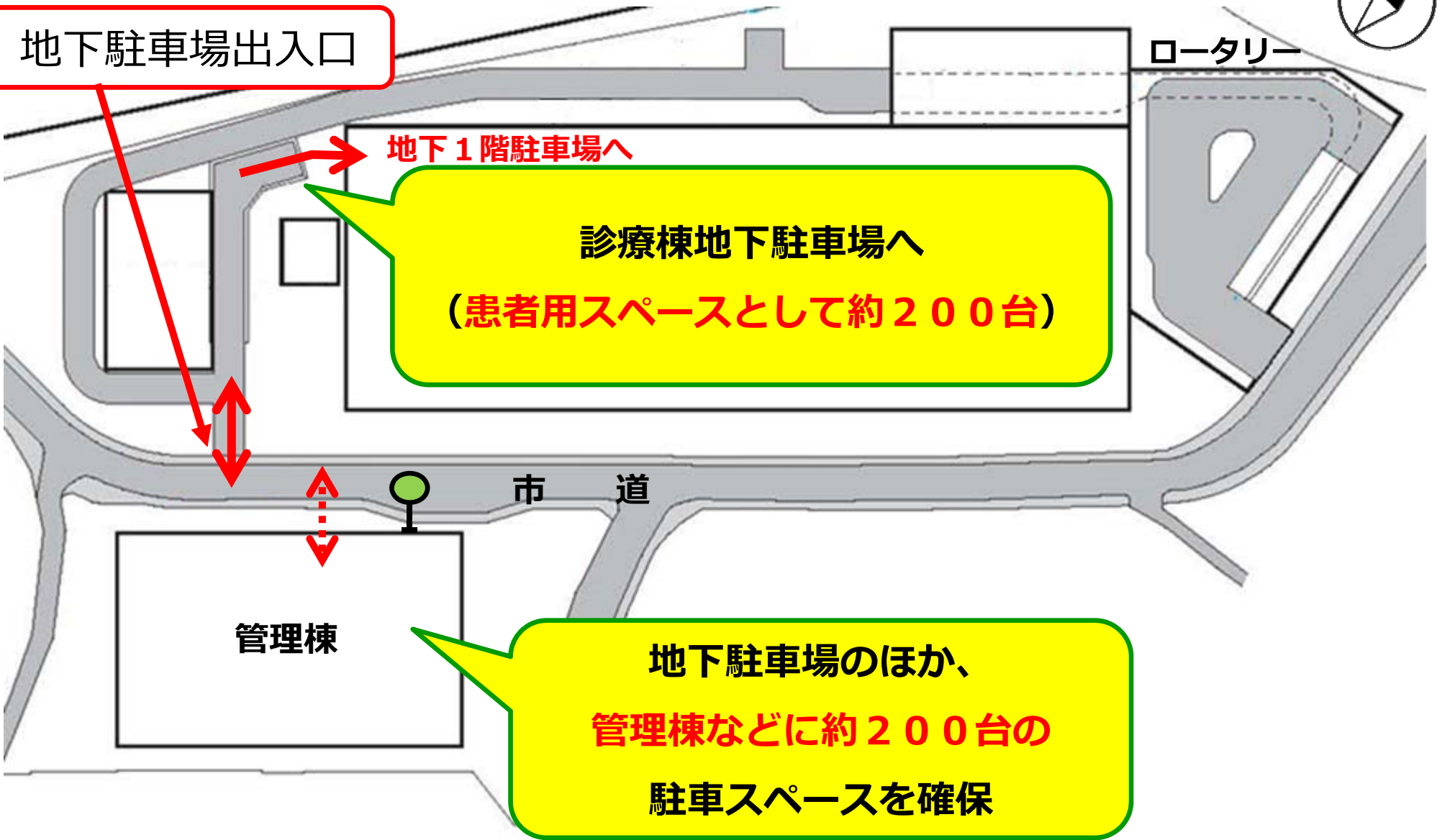
ロータリー



市道

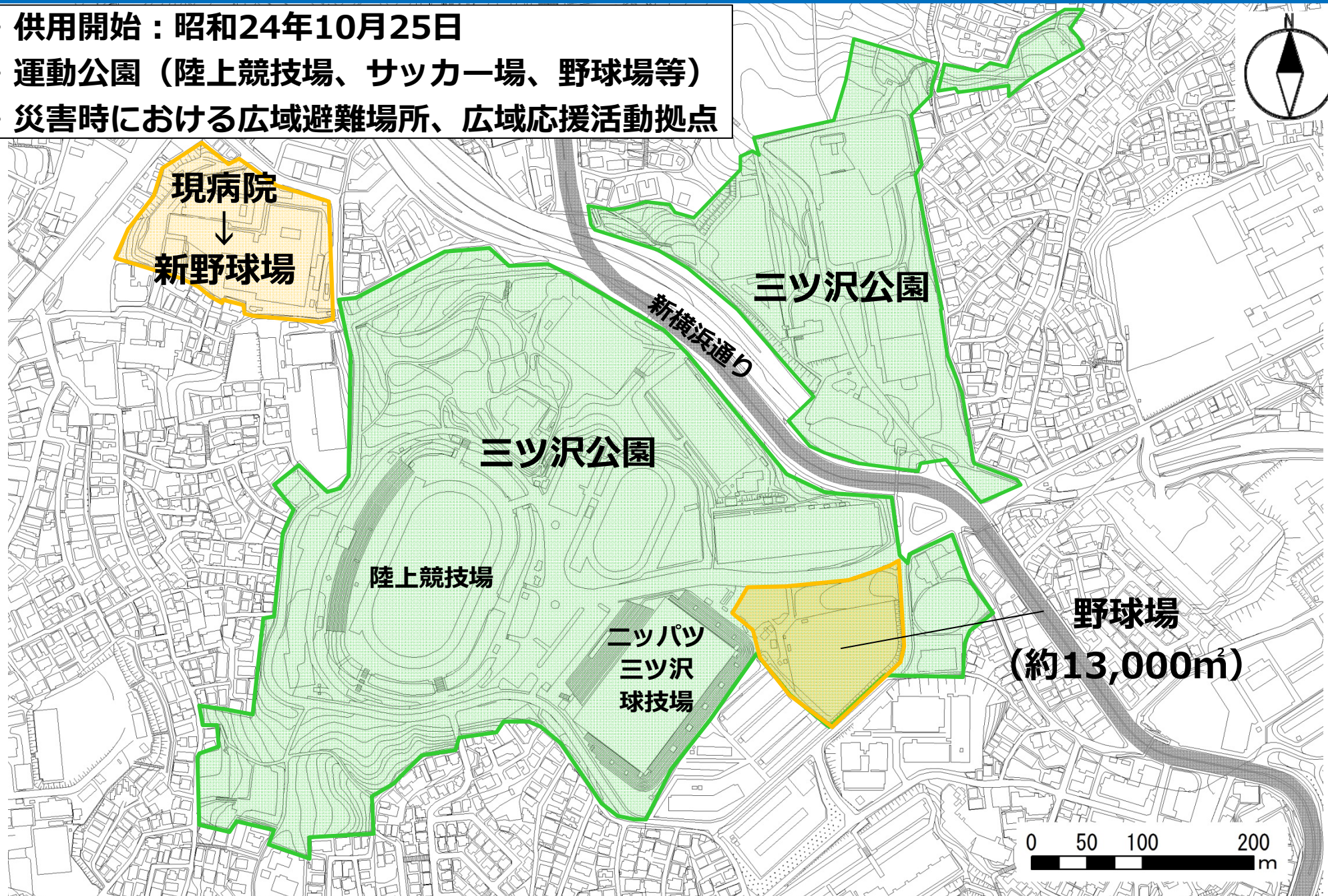
管理棟

地下駐車場のほか、
管理棟などに約200台の
駐車スペースを確保



三ツ沢公園の概要

- ・ 供用開始：昭和24年10月25日
- ・ 運動公園（陸上競技場、サッカー場、野球場等）
- ・ 災害時における広域避難場所、広域応援活動拠点

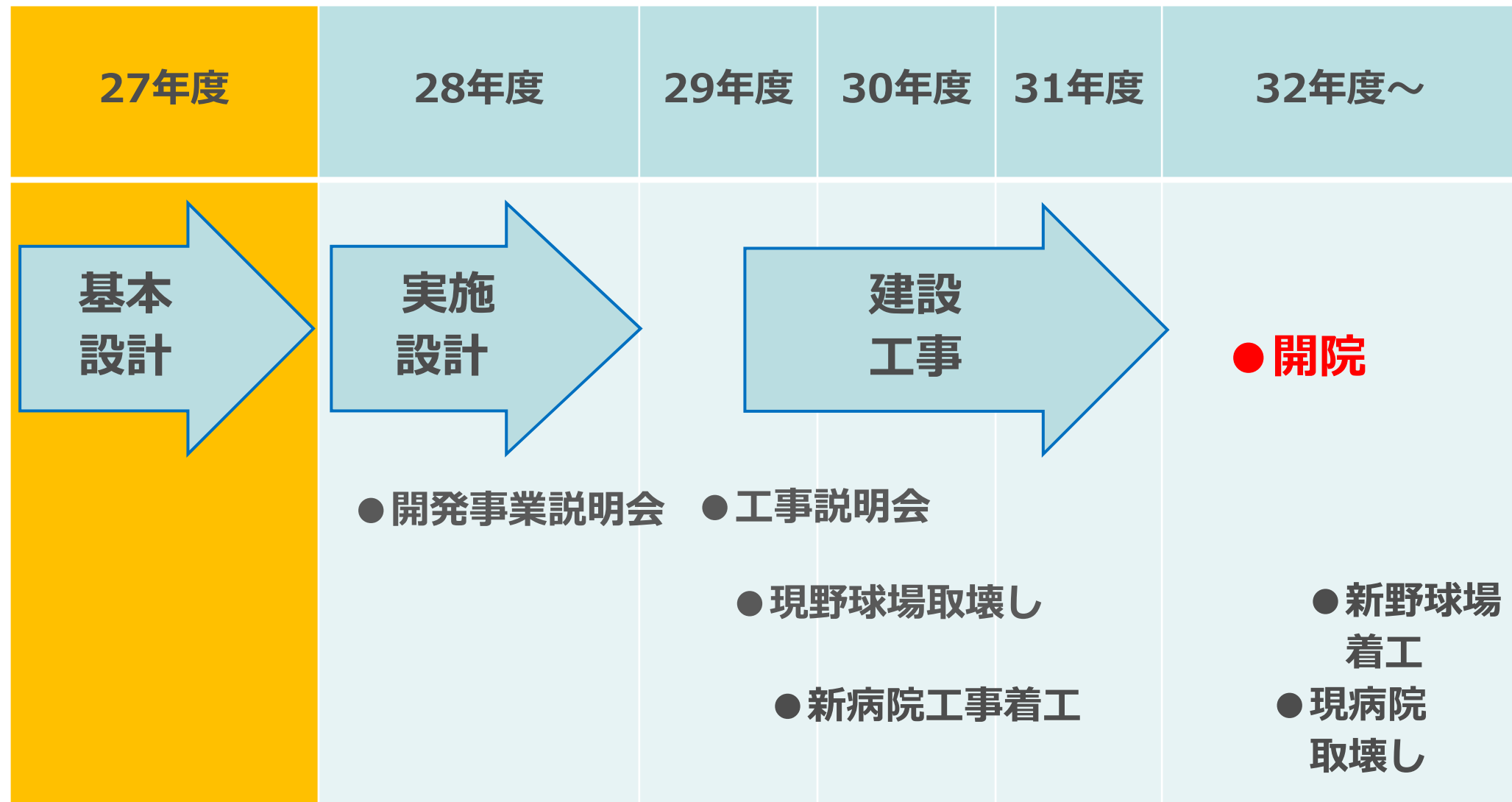


公園野球場の整備（現病院跡地）

- ・ 現病院取り壊し後に、現在の三ツ沢公園野球場の代替となる野球場を整備します。

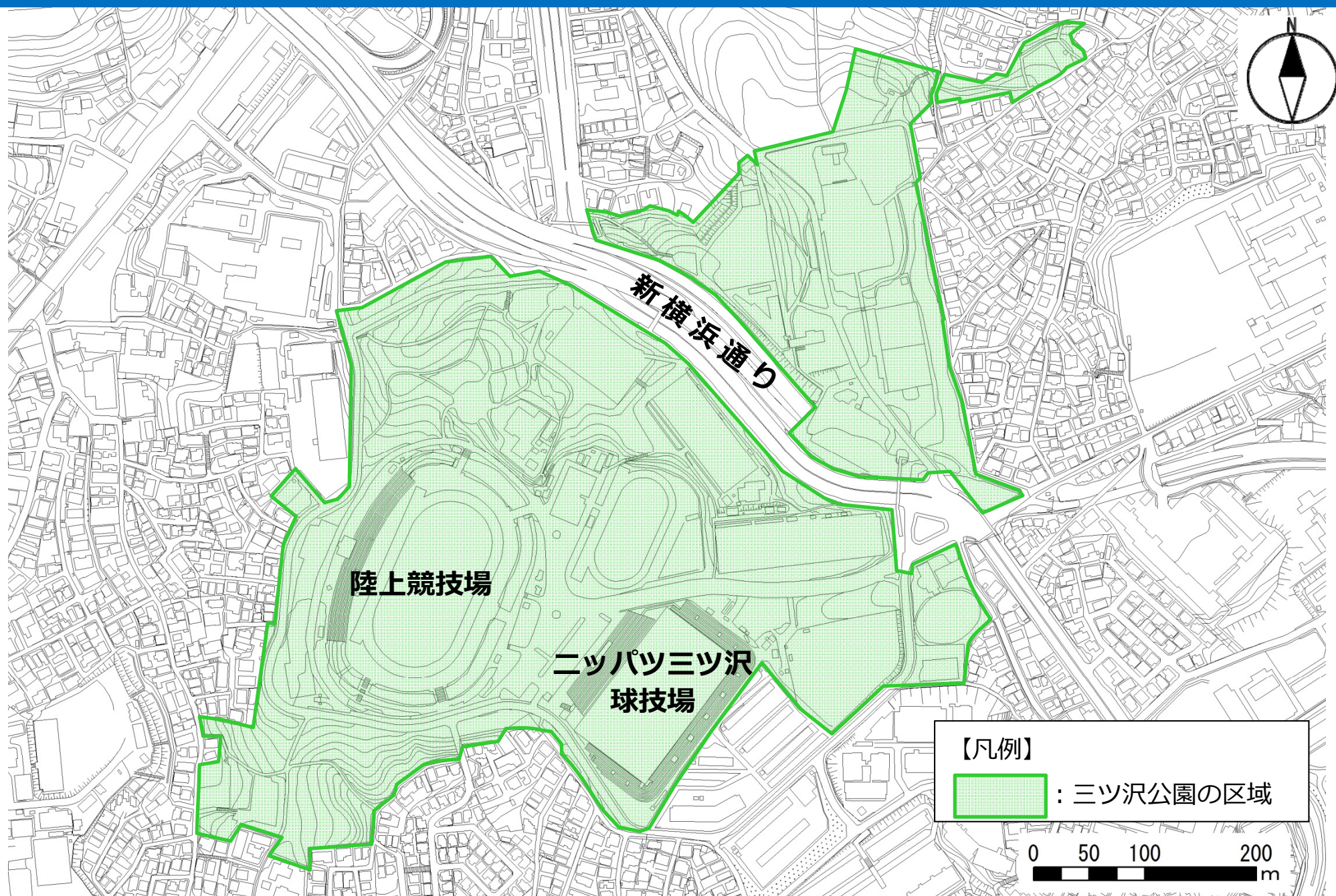


今後の整備スケジュール（予定）

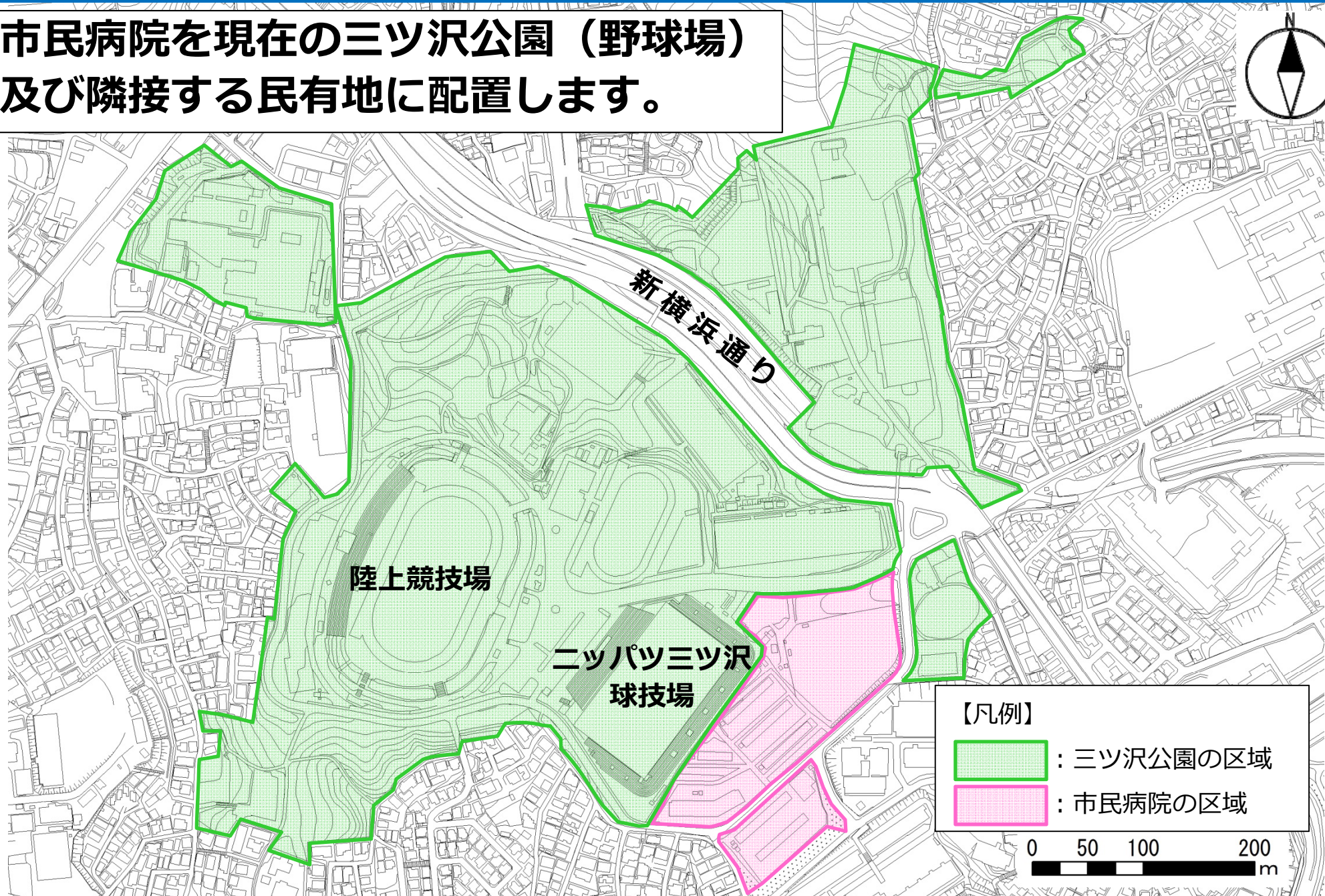


2 都市計画市素案の概要



現行の都市計画（三ツ沢公園）



市民病院を現在の三ツ沢公園（野球場）
及び隣接する民有地に配置します。

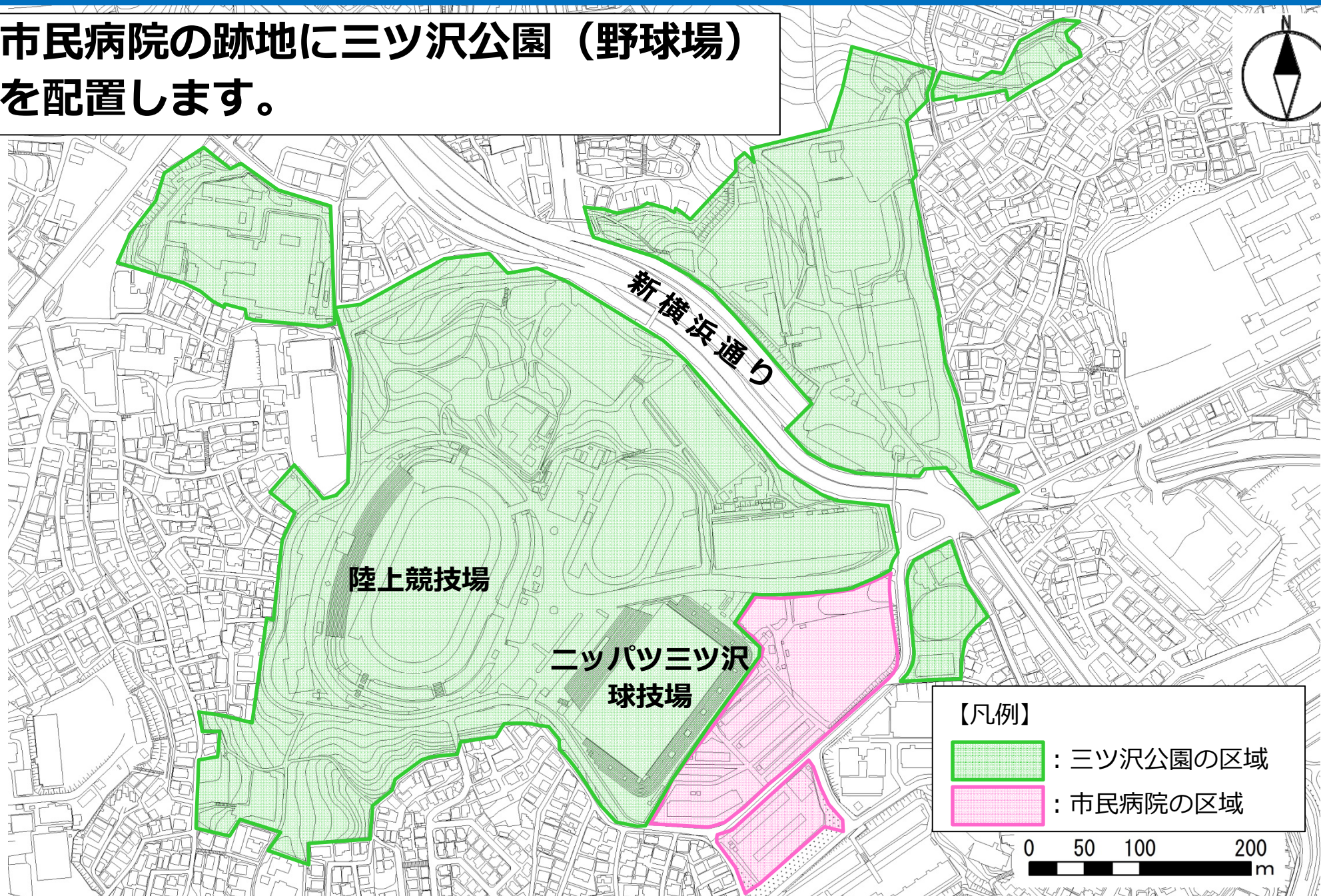


【凡例】

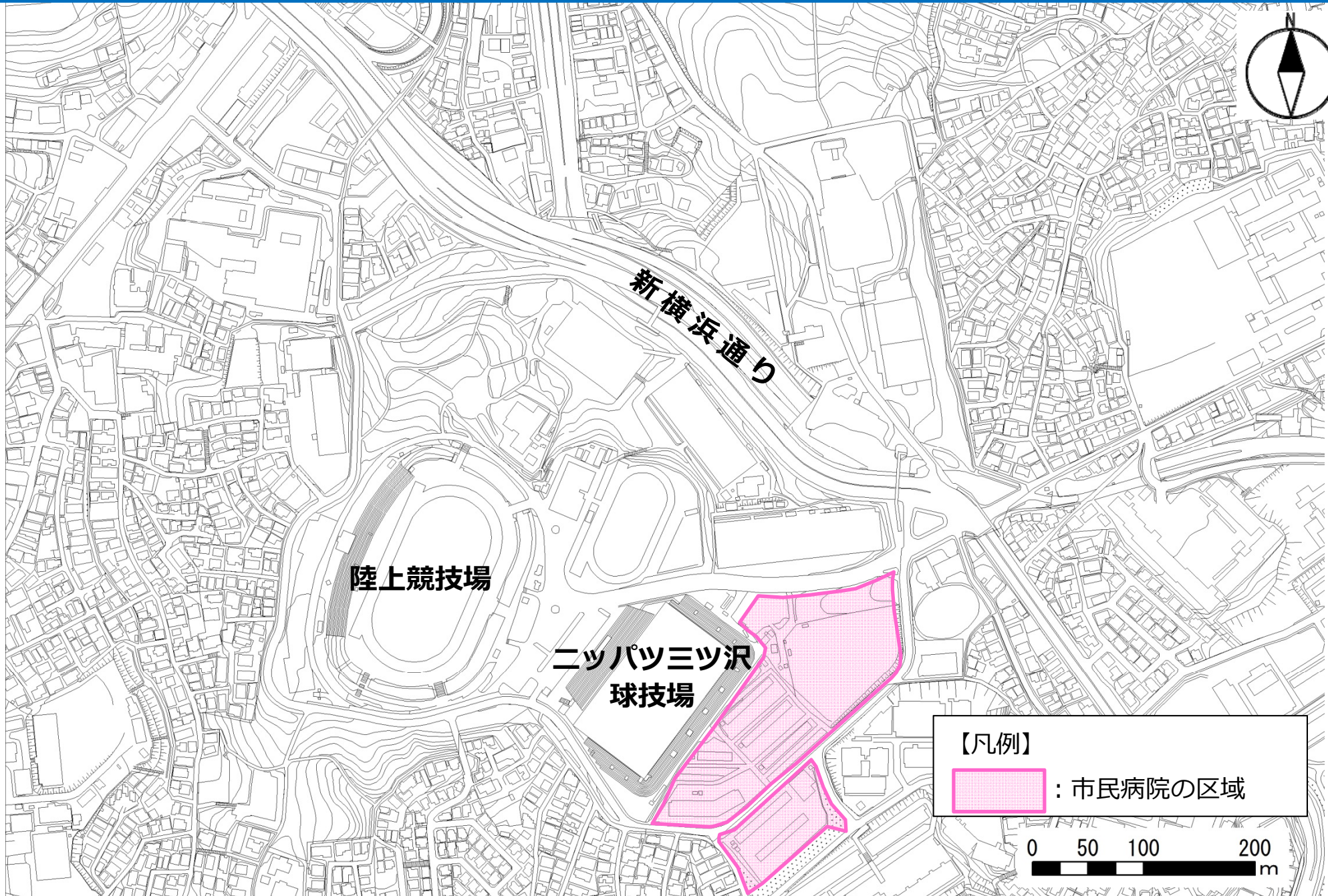
-  : 三ツ沢公園の区域
-  : 市民病院の区域

0 50 100 200 m

市民病院の跡地に三ツ沢公園（野球場）を配置します。



都市計画市素案の概要 (病院)

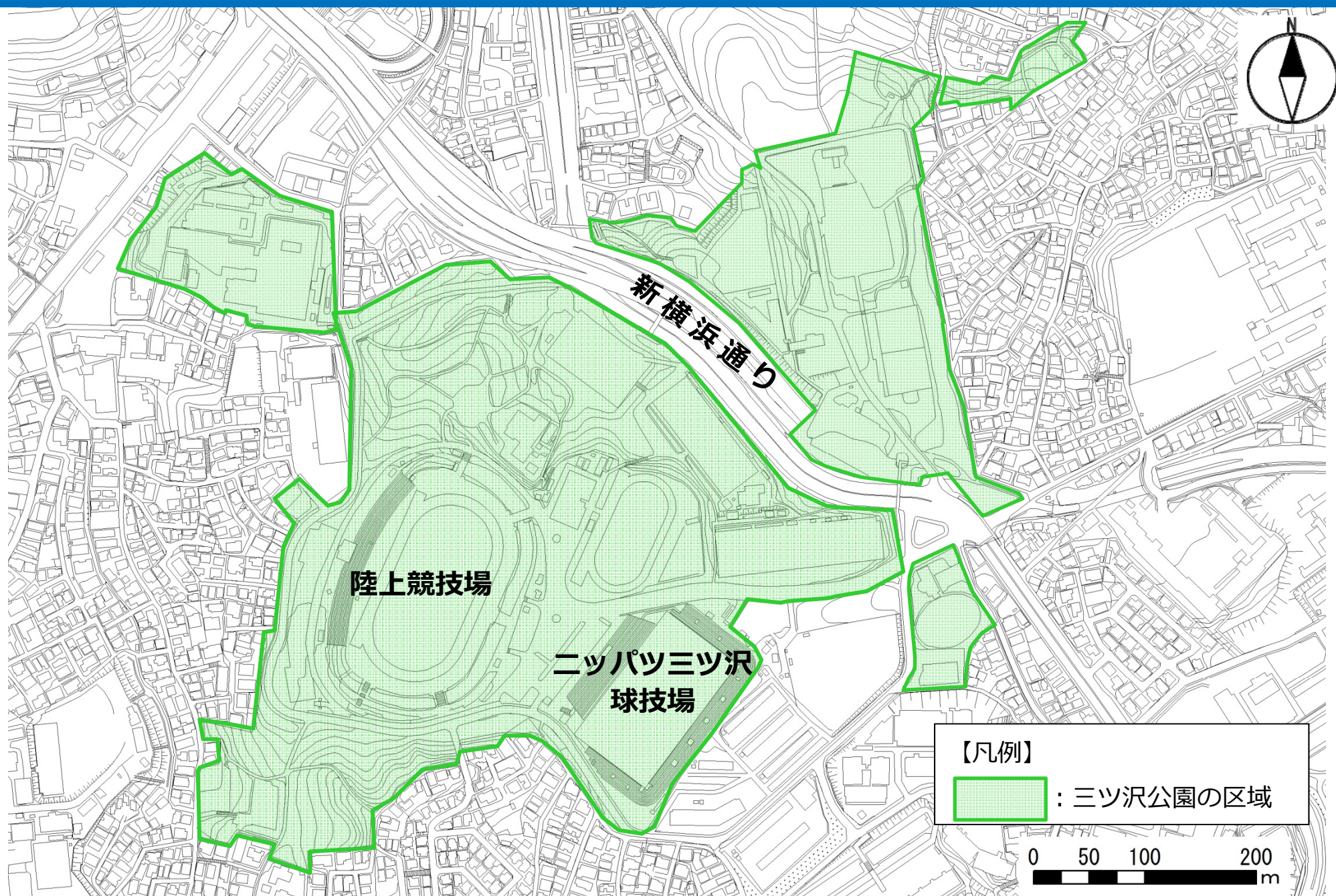


都市計画市素案の概要（病院）

名称		位置	面積
番号	病院名		
5	市民病院	神奈川区三ツ沢西町 及び 西区宮ヶ谷	約29,500m ²

三ツ沢公園と連携し、市民の健康増進への貢献及び災害拠点病院としての機能強化を図るため、市民病院を都市計画決定します。

都市計画市素案の概要 (公園)



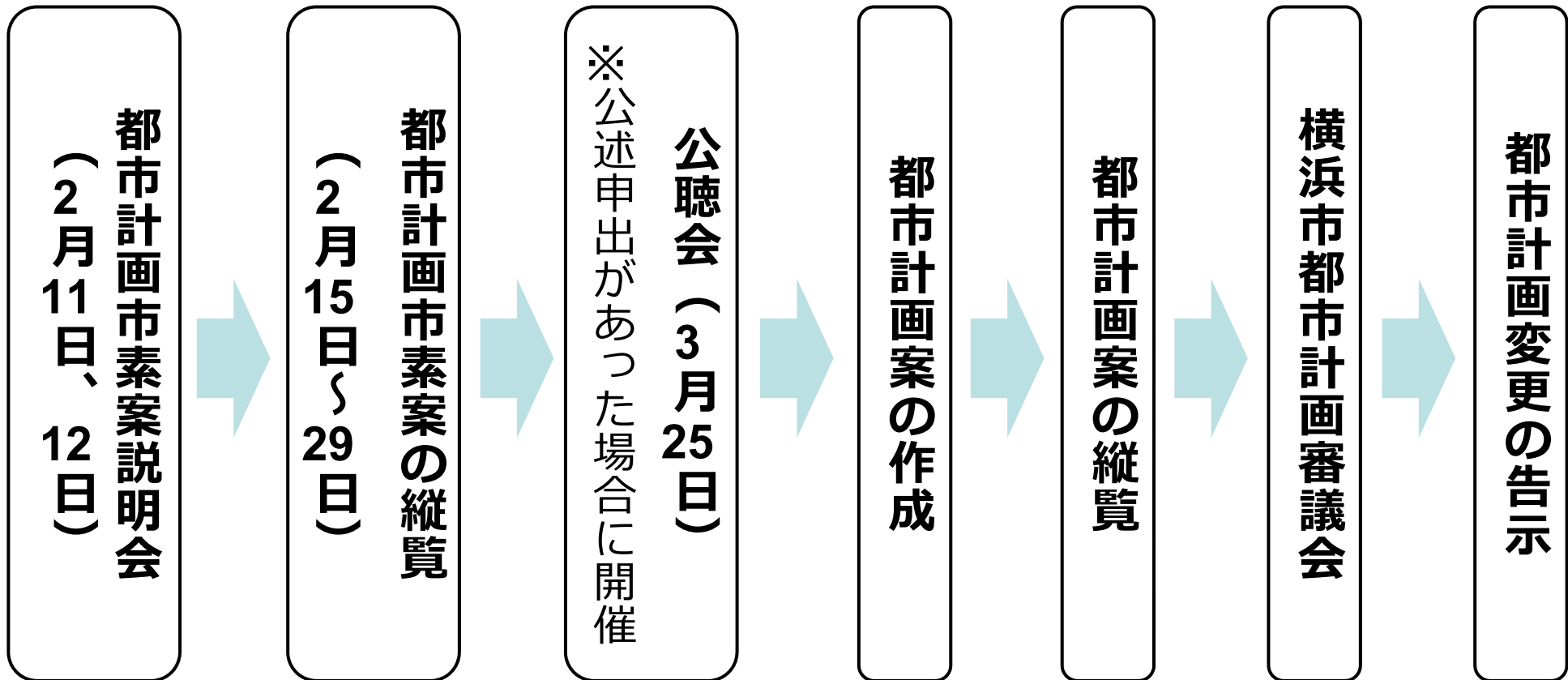
都市計画市素案の概要（公園）

	種別	名称		位置	面積	備考
		番号	公園名			
旧	運動公園	6・5・201	三ツ沢公園	神奈川県三ツ沢西町、三ツ沢南町、保土ヶ谷区岡沢町及び鎌谷町	約 27.8ha	陸上競技場、サッカー場、テニスコート、野球場、体育館、こどもの遊び場広場、園路、植栽
新	運動公園	6・5・201	三ツ沢公園	神奈川県三ツ沢西町、三ツ沢南町、保土ヶ谷区岡沢町及び鎌谷町	約 28.3ha	陸上競技場、サッカー場、テニスコート、野球場、体育館、こどもの遊び場広場、園路、植栽

市民病院の再整備にあわせ、公園機能の向上及び災害対策機能の強化を図るため、都市計画公園の区域を変更します。

3 今後の都市計画手続

都市計画手続に関する流れ



本日の
説明会

公述申出の受付
【2週間】

意見書の受付
【2週間】

都市計画市素案の縦覧（閲覧）

期間	平成28年2月15日（月）～2月29日（月） ※土日を除く
場所	建築局都市計画課 （横浜市中区相生町3-56-1 JN ビル14 階） ※受付時間：午前8時45分から午後5時15分まで
<p>※<u>神奈川区、西区、保土ヶ谷区の各区役所の区政推進課及び市民病院で都市計画市素案の写しを閲覧できます。</u> （受付時間：午前8時45分から午後5時まで）</p> <p>※都市計画課ホームページで「都市計画市素案の概要」をご覧になれます。</p>	

関係住民及び利害関係人は、公述の申出ができます。

<p>申出期間 (※期間必着)</p>	<p>平成28年2月15日（月）～2月29日（月） ※土日を除く ※受付時間：午前8時45分から午後5時15分まで</p>
<p>申出方法</p>	<p>①書面（郵送または持参） 指定の公述申出書（縦覧（閲覧）場所や都市計画課のホームページで入手可）に記入の上、建築局都市計画課に提出してください。 【2月29日（月）午後5時15分必着】</p> <p>②電子申請 都市計画課ホームページから手続可能 【2月29日（月）午後5時15分まで】 ※システムメンテナンス中（不定期）は利用不可</p>

※申出が10名を超える場合、抽選を行います。

日時	平成28年3月25日（金） 午後7時開始
場所	市民病院がん検診センター 4階講堂

■ 公述申出書が提出された場合に開催します。

※公聴会開催の有無は都市計画課ホームページでお知らせします（3月2日（水）以降掲載）。

または都市計画課に電話でお問合せください。

■ 市民病院の都市計画の内容、市民病院再整備事業について

横浜市医療局病院経営本部再整備課

電話：045-331-1961（代）

■ 三ツ沢公園の都市計画変更について

横浜市環境創造局緑地保全推進課

電話：045-671-3534

■ 都市計画手続について

横浜市建築局都市計画課

電話：045-671-2657