

◆個別対象施設における詳細情報

(個別施設番号 : No. 1)

「横浜美術館の室場（ギャラリー9、グランドギャラリー）」の概要

施設名称（施設分類）	横浜美術館室場（ギャラリー9、グランドギャラリー） （文化施設） ※横浜美術館のうち、上記室場のみがサウンディング調査対象
所在地	横浜市西区みなとみらい3丁目4番1号
建築年 供用開始日（予定日）	昭和63年3月（令和6年3月リニューアルオープン予定）
主な施設概要（機能等） ※横浜美術館全体の概要	展示室（ギャラリー1～9）、グランドギャラリー、美術図書室、 子どものアトリエ、市民のアトリエ、レクチャーホール 注：令和6年3月の第8回横浜トリエンナーレの開幕でリニューアルオープンし、6月の閉幕で再度休館します。その後11月にギャラリー1～7及びグランドギャラリー以外の室場を開室。7年2月の展覧会開幕で全室を開室します。
敷地面積 ※横浜美術館全体	19,803㎡ ※サウンディング調査対象部分は、表欄外を参照
年間利用者数見込み ※横浜美術館全体	816,828人（令和元年度）※新型コロナ以前
管理運営形態	指定管理者：公益財団法人横浜市芸術文化振興財団 （現指定管理期間 R5～14年度）
アクセス	みなとみらい線みなとみらい駅から徒歩5分 JR・市営地下鉄桜木町駅から徒歩10分
施設WEBページ（URL）	https://yokohama.art.museum/
施設所管課（連絡先）	にぎわいスポーツ文化局文化振興課（電話 045-671-3714）

【ギャラリー9】


グランモール公園美術の広場に面した無料で入れる展示室。ガラス張りで外からも作品を鑑賞することができる。

床面積：約100㎡

【グランドギャラリー】

広々とした吹き抜けのエントランスと、左右に広がる階段状の展示空間からなる、横浜美術館のシンボルともいえるスペース。

床面積：約1,200㎡



ギャラリー9



グランドギャラリー

◆個別対象施設における詳細情報

(個別施設番号 : No. 2 - 1) 「横浜市港南プール」の概要

施設名称 (施設分類)	横浜市港南プール (スポーツ施設)
所在地	横浜市港南区港南台6丁目22番38号
建築年 供用開始日 (予定日)	昭和49年7月 (平成30年6月リニューアル)
主な施設概要 (機能等)	25mプール、児童プール、幼児プール、採暖室、観覧席、更衣室 ロッカー室、洗面所、シャワー室、フィットネスルーム
敷地面積	8,365 m ²
年間利用者数見込み	110,880人 (平成30年度) ※新型コロナ以前
管理運営形態	指定管理者 : KSSC 横浜ウォータープロモーション (R元~R5年度) 横浜ウォータープロモーション (R6~R10年度)
アクセス	【JR 港南台駅から】 3番乗り場より横浜市営バス (45・111系統) 『港南環境センター前』下車 徒歩1分 【JR 根岸線『洋光台駅』、京浜急行線『上大岡駅』、 横浜市営地下鉄『港南中央駅』の場合】 各駅前のバス停より横浜市営バス (111系統) 『港南環境センター前』下車 徒歩1分
施設 WEB ページ (URL)	https://yokohama-wp.com/konan
施設所管課 (連絡先)	にぎわいスポーツ文化局スポーツ振興課 (電話 045-671-3288)



◆個別対象施設における詳細情報

(個別施設番号 : No. 2 - 2) 「横浜市保土ヶ谷プール」の概要


施設名称 (施設分類)	横浜市保土ヶ谷プール (スポーツ施設)
所在地	横浜市保土ヶ谷区狩場町 238 番地 3
建築年 供用開始日 (予定日)	昭和 55 年 11 月 (令和 3 年 5 月リニューアル)
主な施設概要 (機能等)	25m プール、児童プール、幼児プール、採暖室、ロッカー室、シャワー室、更衣室、観覧席、フィットネスルーム、
敷地面積	4,621 m ²
年間利用者数見込み	66,276 人 (平成 30 年度) ※新型コロナ以前
管理運営形態	指定管理者 : KSSG 横浜ウォータープロモーション (R 元~R5 年度) 横浜ウォータープロモーション (R6~R10 年度)
アクセス	【JR 保土ヶ谷駅東口から】 1 番のりば神奈中バス戸塚駅行・東戸塚行 2 番のりば神奈中バス 77 系統 いずれも「権太坂上」下車、徒歩約 7 分 【京急井土ヶ谷駅より (井土ヶ谷駅前バス停)】 横浜市営バス 79 系統 「永田台公園前」または「児童遊園地前」下車、徒歩約 10 分
施設 WEB ページ (URL)	https://yokohama-wp.com/hodogaya
施設所管課 (連絡先)	にぎわいスポーツ文化局スポーツ振興課 (電話 045-671-3288)



◆個別対象施設における詳細情報

(個別施設番号 : No. 2 - 3) 「横浜市旭プール」の概要

施設名称 (施設分類)	横浜市旭プール (スポーツ施設)
所在地	横浜市旭区白根丁目 33 番 1 号
建築年 供用開始日 (予定日)	昭和 48 年 4 月
主な施設概要 (機能等)	・ 屋内 25m プール、児童プール、幼児プール ・ 屋外 50m プール、児童プール、幼児プール
敷地面積	13,262.290 m ²
年間利用者数見込み	130,463 人 (平成 30 年度) ※新型コロナ以前
管理運営形態	指定管理者 : よこはまプールサポーターズ (R元~R5年度) よこはまプールサポーターズ (R6~R10年度)
アクセス	相鉄線 西谷駅から徒歩で 20 分
施設 WEB ページ (URL)	https://asahipool-yps.com/index.html
施設所管課 (連絡先)	にぎわいスポーツ文化局スポーツ振興課 (電話 045-671-3288)



◆個別対象施設における詳細情報

(個別施設番号 : No. 2 - 4) 「横浜市都筑プール」の概要

施設名称 (施設分類)	横浜市都筑プール (スポーツ施設)
所在地	横浜市都筑区葛が谷 2-2
建築年 供用開始日 (予定日)	昭和 59 年
主な施設概要 (機能等)	・屋内 25mプール、児童プール、幼児プール
敷地面積	18,480.750 m ²
年間利用者数見込み	180,840 人 (平成 30 年度) ※新型コロナ以前
管理運営形態	指定管理者 : よこはまプールサポーターズ (R元~R5年度) よこはまプールサポーターズ (R6~R10年度)
アクセス	市営地下鉄 グリーンライン 都筑ふれあいの丘駅から徒歩で 2 分
施設 WEB ページ (URL)	https://www.tsudukipool-yps.com/index.html
施設所管課 (連絡先)	にぎわいスポーツ文化局スポーツ振興課 (電話 045-671-3288)



◆個別対象施設における詳細情報

(個別施設番号 : No. 3) 「たきがしら会館」の概要

施設名称 (施設分類)	たきがしら会館 (スポーツ施設)
所在地	横浜市磯子区滝頭三丁目 1 番 68
建築年 供用開始日 (予定日)	昭和 58 年 9 月
主な施設概要 (機能等)	体育室、ホール、武道場、トレーニング室、会議室、駐車場 ■併設施設 (たきがしら会館の一部を使用) 横浜市立東滝頭保育園分園
敷地面積	5,728.690 m ²
年間利用者数見込み	114,920 人 (令和元年度) ※新型コロナ以前
管理運営形態	指定管理者 : (株)横浜ビー・コルセアーズ (R5~9年度)
アクセス	電車の場合 ◆JR根岸駅から市営バス 21・78・133 系統で約 10 分 「市電保存館前」下車 ◆桜木町駅から市営バス 113・156・158 系統で約 20 分 「根岸橋」または「滝頭」下車 ◆横浜駅前・JR保土ヶ谷駅東口・井土ヶ谷駅前・弘明寺から 市営バス 9 系統 「滝頭地域ケアプラザ前」下車 自動車の場合 ◆首都高速神奈川 3 号狩場線<阪東橋><花之木>出口から 約 2.5km、または首都高速神奈川 1 号横羽線<横浜公園> 出口から約 3.5km
施設 WEB ページ (URL)	https://www.takigashira.jp/
施設所管課 (連絡先)	にぎわいスポーツ文化局スポーツ振興課 (電話 045-671-3288)



◆個別対象施設における詳細情報

(個別施設番号 : No. 4) 「鶴見川漕艇場」の概要


施設名称 (施設分類)	鶴見川漕艇場 (スポーツ施設)
所在地	横浜市鶴見区元宮2丁目6番
建築年 供用開始日 (予定日)	昭和63年7月
主な施設概要 (機能等)	艇庫、更衣室、シャワー、ロッカー、会議室 (50名収容)
敷地面積	1,131 m ²
年間利用者数見込み	22,974人 (令和元年度) ※新型コロナ以前
管理運営形態	(公財) 横浜市スポーツ協会へ有償貸付
アクセス	京浜急行線『鶴見駅』またはJR『鶴見駅』下車後、横浜市営バスで『森永工場前』または『下末吉国道際』下車 徒歩7分
施設WEBページ (URL)	https://yokohama-sport.jp/soteizyou-ysa/
施設所管課 (連絡先)	にぎわいスポーツ文化局スポーツ振興課 (電話 045-671-3288)



◆個別対象施設における詳細情報

(個別施設番号 : No. 5) 「横浜市スポーツ医科学センター」の概要

施設名称 (施設分類)	横浜市スポーツ医科学センター (スポーツ施設)
所在地	横浜市港北区小机町 3302-5 (日産スタジアム内2階東ゲート側)
建築年 供用開始日 (予定日)	平成 10 年 4 月
主な施設概要 (機能等)	大アリーナ (大体育館)、小アリーナ (小体育館)、プール、トレーニングルーム、研修室、会議室、診療所 (診察室、理学療法室、体力測定室、運動負荷試験室) 等
敷地面積	約 12,300 m ² (延床面積)
年間利用者数見込み	約 30 万人 (令和元年度) ※新型コロナ以前
管理運営形態	指定管理者 : 横浜市スポーツ協会 第 4 期指定管理期間 (R3 ~ R7 年度)
アクセス	<ul style="list-style-type: none"> ・ JR 横浜線・東海道新幹線「新横浜駅」北口下車徒歩 15 分 ・ 横浜市営地下鉄・相鉄東急新横浜線「新横浜駅」下車 8 番出口 (日産スタジアム方面) 徒歩 15 分 ・ JR 横浜線「小机駅」下車徒歩 15 分
施設 WEB ページ (URL)	https://www.yspc-ysmc.jp/
施設所管課 (連絡先)	健康福祉局健康推進課総括担当 (電話 045-671-2451)



◆個別対象施設における詳細情報

(個別施設番号：No. 6)「新横浜公園バスケットボール広場」の概要

施設名称（施設分類）	新横浜公園バスケットボール広場（スポーツ施設）
所在地	港北区小机町3300 新横浜公園内新横浜元石川線高架道路下
建築年 供用開始日	平成20年6月
主な施設概要（機能等）	<ul style="list-style-type: none"> ・ハーフコート8面 ・床面コンクリート ・入場料金：無料
敷地面積	2,790 m ²
年間利用者数見込み	<p>無料施設の為、正確な人数のカウントは行っておりませんが、平日、休日共に多くの方に利用いただいています。</p> <p>【参考】R4年度新横浜公園来場者数 (バスケットボール広場のみの来場者数ではございません。) 1,302,522人(令和4年度指定管理者事業報告書より)</p>
管理運営形態	指定管理者：公益財団法人横浜市スポーツ協会・一般社団法人F・マリノススポーツクラブ・管理JV 5年間(R4～R8年度)
アクセス	<ul style="list-style-type: none"> ・市営地下鉄 ブルーライン 新横浜駅から徒歩で20分 ・JR 横浜線 小机駅から徒歩10分
施設WEBページ(URL)	https://www.nissan-stadium.jp/shinyoko-park/basket.php
施設所管課（連絡先）	環境創造局公園緑地管理課（電話 045-671-2642）



◆個別対象施設における詳細情報

(個別施設番号 : No. 7) 「男女共同参画センター横浜」の概要

施設名称 (施設分類)	男女共同参画センター横浜 (市民利用施設)
所在地	横浜市戸塚区上倉田町 435-1
建築年 供用開始日 (予定日)	昭和 63 年 9 月
主な施設概要 (機能等)	ホール、セミナールーム、会議室、和室、音楽室、多目的スタジオ、生活工房、フィットネスルーム、情報ライブラリ (図書)、相談室、子どもの部屋 等
敷地面積	5,999.78 m ²
年間利用者数見込み	292,436 人 (令和元年度) ※新型コロナ以前
管理運営形態	指定管理者 : 公益財団法人横浜市男女共同参画推進協会 (R2 ~ R6 年度)
アクセス	J R ・ 市営地下鉄ブルーライン 戸塚駅から徒歩で 5 分
施設 WEB ページ (URL)	https://www.women.city.yokohama.jp/y/
施設所管課 (連絡先)	政策局男女共同参画推進課 (電話 045-671-2017)



◆個別対象施設における詳細情報

(個別施設番号 : No. 8 - 1) 「寺家ふるさと村四季の家」の概要

施設名称 (施設分類)	寺家ふるさと村「四季の家」(市民利用施設)
所在地	横浜市青葉区寺家町4-1-4
建築年 供用開始日 (予定日)	昭和62年11月
主な施設概要 (機能等)	・ふるさと村案内所、貸室4部屋、農産加工室・ホールギャラリー ・食堂、駐車場
敷地面積	3,443 m ²
年間利用者数見込み	272,108人(令和4年度)
管理運営形態	施設運営: 寺家ふるさと村四季の家管理運営委員会 (昭和62.11~現在)
アクセス	東急田園都市線青葉台駅から 東急バス (2番乗り場) 「鴨志田団地」行き 終点下車徒歩1分(青31系統)
施設WEBページ (URL)	寺家ふるさと村四季の家 (jike-shikinoie.jp)
施設所管課 (連絡先)	環境創造局農政推進課地域づくり担当 (電話 045-671-2608)



◆個別対象施設における詳細情報

(個別施設番号 : No. 8 - 2) 「舞岡ふるさと村虹の家」の概要

施設名称 (施設分類)	舞岡ふるさと村「虹の家」(市民利用施設)
所在地	横浜市戸塚区舞岡町 2832
建築年 供用開始日 (予定日)	平成9年5月
主な施設概要 (機能等)	・ふるさと村案内、貸室3部屋 (研修室2、料理実習室1)・展示ホール ・駐車場
敷地面積	2,083 m ²
年間利用者数見込み	25,490人 (令和4年度)
管理運営形態	施設運営 : 舞岡ふるさと村虹の家管理運営委員会 (平成9.4~現在)
アクセス	市営地下鉄 ブルーライン 舞岡駅から徒歩で5分
施設 WEB ページ (URL)	舞岡ふるさと村虹の家 (maioka-nijinoie.jp)
施設所管課 (連絡先)	環境創造局農政推進課地域づくり担当 (電話 045-671-2608)



◆個別対象施設における詳細情報

(個別施設番号 : No. 9) 「旧老松会館」の概要

施設名称 (施設分類)	旧老松会館 (市民利用施設)
所在地	横浜市西区老松町 26-1
建築年 供用開始日 (予定日)	平成5年4月
主な施設概要 (機能等)	集会施設 ※現在は舞台芸術の創造拠点「急な坂スタジオ」として活用中
敷地面積	1,498.49 m ²
年間利用者数見込み	208 団体 (令和元年度実績) ※新型コロナ以前 ※舞台芸術の創造拠点として活用しているため、稽古場等としての利用団体数を公表しています。
管理運営形態	令和9年度以降の管理運営形態は未定
アクセス	・京浜急行線 日ノ出町駅から徒歩5分 ・JR・市営地下鉄線 桜木町駅から徒歩10分
施設WEBページ (URL)	https://www.city.yokohama.lg.jp/kanko-bunka/bunka/sozotoshi/sozotoshi/kyoten/kyoten.html#kyuunasaka
施設所管課 (連絡先)	にぎわいスポーツ文化局創造都市推進課 (電話 045-671-3868)



◆個別対象施設における詳細情報

(個別施設番号 : No. 10-1) 「都筑インターチェンジ歩道橋」の概要

施設名称 (施設分類)	都筑インターチェンジ歩道橋 (道路施設)
所在地	横浜市都筑区早淵1丁目16番地先
建築年 供用開始日 (予定日)	平成7年3月
主な施設概要 (機能等)	・ 第三京浜道路を横断する歩道橋・橋長 235.5m・通路幅員 2.3m ・ 港北ニュータウン街づくり協議地区
敷地面積	橋面積 541.65 m ²
年間利用者数見込み	令和3年度全国道路・街路交通情勢調査 一般交通量調査 (国交省) (車両のみ) 市境 (都筑 IC) ~ 都筑 IC 間交通量 (24 時間上下合計) : 7.8 万台
管理運営形態	本市管理
アクセス	市営地下鉄グリーンライン東山田駅から徒歩で17分
施設 WEB ページ (URL)	横浜市ウェブページ : ネーミングライツ対象歩道橋一覧 【URL】 https://www.city.yokohama.lg.jp/kurashi/machizukuri-kankyo/doro/kanri_senyo/shisankatsuyo/hodokyonr202007.html
施設所管課 (連絡先)	道路局事業推進課 広告担当 (電話 045-671-3532)



◆個別対象施設における詳細情報

(個別施設番号 : No. 10-2) 「山下町歩道橋」の概要

施設名称 (施設分類)	山下町歩道橋 (道路施設)
所在地	中区山下町 205 番地
建築年 供用開始日 (予定日)	昭和 53 年 4 月
主な施設概要 (機能等)	<ul style="list-style-type: none">・ 横浜スタジアムに接続し、中華街方面へと続く通りに繋がる歩道橋・橋長 102m・通路幅員 2.9m・ 景観計画あり・都市景観協議地区
敷地面積	橋面積 856.47 m ²
年間利用者数見込み	周辺交通量調査なし (参考) 令和 4 年度横浜市観光動態消費動向調査 (主要公園歩行者流動量調査) 年間来場者数中華街 約 1,139 万人
管理運営形態	本市管理
アクセス	<ul style="list-style-type: none">・ JR 関内駅から徒歩で 7 分・ みなとみらい線馬車道駅から徒歩で 6 分
施設 WEB ページ (URL)	横浜市ウェブページ: ネーミングライツ対象歩道橋一覧 【URL】 https://www.city.yokohama.lg.jp/kurashi/machizukuri-kankyo/doro/kanri_senyo/shisankatsuyo/hodokyonr202007.html
施設所管課 (連絡先)	道路局事業推進課 広告担当 (電話 045-671-3532)



◆個別対象施設における詳細情報

(個別施設番号 : No. 10-3) 「狩場町第四步道橋」の概要

施設名称 (施設分類)	狩場町第四步道橋 (道路施設)
所在地	横浜市保土ヶ谷区狩場町 198 番地
建築年 供用開始日 (予定日)	昭和 54 年 3 月
主な施設概要 (機能等)	<ul style="list-style-type: none">・ 国道 1 号を横断する歩道橋・箱根駅伝のコース上・ 橋長 16.8m・通路幅員 2.2m
敷地面積	橋面積 36.96 m ²
年間利用者数見込み	令和 3 年度全国道路・街路交通情勢調査 一般交通量調査 (国交省) (車両のみ) 観測地点 : 狩場町 11 番地 交通量 (24 時間上下合計) : 3.1 万台
管理運営形態	本市管理
アクセス	JR 東戸塚駅から徒歩で 35 分、JR 保土ヶ谷駅から徒歩で 37 分
施設 WEB ページ (URL)	横浜市ウェブページ : ネーミングライツ対象歩道橋一覧 【URL】 https://www.city.yokohama.lg.jp/kurashi/machizukuri-kankyo/doro/kanri_senyo/shisankatsuyo/hodokyonr202007.html
施設所管課 (連絡先)	道路局事業推進課 広告担当 (電話 045-671-3532)



◆個別対象施設における詳細情報

(個別施設番号 : No. 10-4) 「磯子駅前中央歩道橋 (施設名称等)」の概要

施設名称 (施設分類)	磯子駅前中央歩道橋 (道路施設)
所在地	横浜市磯子区森一丁目
建築年 供用開始日 (予定日)	昭和 52 年 12 月
主な施設概要 (機能等)	・ JR 磯子駅に接続し、産業道路 (磯子第 245 号線) を横断する歩道橋・ 橋長 180m・通路幅員 3.0m
敷地面積	2,602.250 m ² (橋面積)
年間利用者数見込み	周辺交通量調査なし (参考) 令和 4 年度 JR 磯子駅乗者人数 1 日平均約 16,600 人 ※降車人数は含まれておりません。
管理運営形態	本市直営
アクセス	JR 根岸線磯子駅から徒歩で 1 分
施設 WEB ページ (URL)	横浜市ウェブページ : ネーミングライツ対象歩道橋一覧 【URL】 https://www.city.yokohama.lg.jp/kurashi/machizukuri-kankyo/doro/kanri_senyo/shisankatsuyo/hodokyonr202007.html
施設所管課 (連絡先)	磯子区磯子土木事務所管理係担当 (電話 045-761-0081)



◆個別対象施設における詳細情報

(個別施設番号 : No. 10-5) 「磯子駅前歩道橋 (施設名称等)」の概要

施設名称 (施設分類)	磯子駅前歩道橋 (道路施設)
所在地	横浜市磯子区森一丁目
建築年 供用開始日 (予定日)	昭和 44 年 5 月
主な施設概要 (機能等)	・産業道路 (磯子第 245 号線) を横断する歩道橋・橋長 24.9m・幅員 1.5m
敷地面積	118.460 m ² (橋面積)
年間利用者数見込み	周辺交通量調査なし (参考) 令和 4 年度 JR 磯子駅乗者人数 1 日平均約 16,600 人 ※降車人数は含まれておりません。
管理運営形態	本市直営
アクセス	JR 根岸線磯子駅から徒歩で 3 分
施設 WEB ページ (URL)	横浜市ウェブページ : ネーミングライツ対象歩道橋一覧 【URL】 https://www.city.yokohama.lg.jp/kurashi/machizukuri-kankyo/doro/kanri_senyo/shisankatsuyo/hodokyonr202007.html
施設所管課 (連絡先)	磯子区磯子土木事務所管理係担当 (電話 045-761-0081)



◆個別対象施設における詳細情報

(個別施設番号 : No. 10-6) 「新杉田歩道橋 (施設名称等)」の概要

施設名称 (施設分類)	新杉田歩道橋 (道路施設)
所在地	横浜市磯子区杉田一丁目
建築年 供用開始日 (予定日)	平成 16 年 9 月
主な施設概要 (機能等)	・新杉田駅 (JR・シーサイドライン) と、区民文化センターのある商業施設をつなぐ歩道橋 ・橋長 96.0m ・幅員 3.3m
敷地面積	498.500 m ² (橋面積)
年間利用者数見込み	周辺交通量調査なし (参考) 令和 4 年度 JR 新杉田駅乗者人数 1 日平均約 32,000 人 ※降車人数は含まれておりません。
管理運営形態	本市直営
アクセス	JR 根岸線新杉田駅から徒歩で 3 分
施設 WEB ページ (URL)	横浜市ウェブページ : ネーミングライツ対象歩道橋一覧 【URL】 https://www.city.yokohama.lg.jp/kurashi/machizukuri-kankyo/doro/kanri_senyo/shisankatsuyo/hodokyonr202007.html
施設所管課 (連絡先)	磯子区磯子土木事務所管理係担当 (電話 045-761-0081)



◆個別対象施設における詳細情報

(個別施設番号 : No. 11-1) 水道局関係施設「中村管路研修施設」の概要

施設名称 (施設分類)	中村管路研修施設 (その他)
所在地	横浜市南区中村町4-305 (中村ウォータープラザ内)
建築年 供用開始日 (予定日)	平成29年7月14日オープン
主な施設概要 (機能等)	管路研修施設 (配管接合エリア、配水管路エリア、給水配管・接合エリア、漏水調査エリア、感性向上体験エリア)
敷地面積	約1,400㎡
年間利用者数見込み	約1,600人 (平成30年度～令和4年度の平均利用者数) (内訳 職員:約900人、職員以外:約700人)
管理運営形態	本市直営
アクセス	市営地下鉄 ブルーライン 阪東橋駅から徒歩で15分
施設WEBページ (URL)	https://www.city.yokohama.lg.jp/business/bunyabetsu/suido/kanrokensyuusisetu.html
施設所管課 (連絡先)	水道局人材開発課技能継承係 (電話 045-261-4842)



◆個別対象施設における詳細情報

(個別施設番号 : No. 11-2) 水道局関係施設 「施設見学地(源流の森)」の概要

施設名称 (施設分類)	施設見学地 (源流の森) (その他)
所在地	山梨県南都留郡道志村 12753 番地
建築年 供用開始日 (予定日)	平成 11 年 12 月
主な施設概要 (機能等)	・ 見学説明用地 (説明用看板、ベンチ)、・ 遊歩道
敷地面積	538 m ²
年間利用者数見込み	約 1,100 人 (平成 30 年度～令和 4 年度の平均利用者数)
管理運営形態	本市直営
アクセス	東名高速御殿場インターから車で 60 分
施設 WEB ページ (URL)	https://www.city.yokohama.lg.jp/kurashi/sumai-kurashi/suido-gesui/suido/torikumi/suigen/suigenrin.html
施設所管課 (連絡先)	水道局水源林管理所 (電話 0554-52-2004)



◆個別対象施設における詳細情報

(個別施設番号 : No. 12) 「横浜市衛生研究所」の概要

施設名称 (施設分類)	横浜市衛生研究所 (その他)
所在地	横浜市金沢区富岡東二丁目7番1号
建築年 供用開始日 (予定日)	平成26年12月
主な施設概要 (機能等)	<ul style="list-style-type: none"> ・科学的・技術的支援機関として、市民生活に密着した健康・安全・安心に関する試験検査や調査研究等を通して健康危機管理の一翼を担うと共に、横浜市感染症情報センターとして、病原体の検査、地域の患者情報及び病原体情報の収集・解析・公表を行っています。 ・広く市民が来場するイベントとしては「施設公開」を年1回実施している他、施設見学を随時受け入れています。
敷地面積	3,916.91 m ²
年間利用者数見込み	施設公開又は施設見学の来場者数 371人 (令和元年度)、448人 (令和5年度2月現在)
管理運営形態	本市直営
アクセス	<ul style="list-style-type: none"> ・シーサイドライン 南部市場駅から徒歩で1分 ・横浜市営バス 南部市場前バス停下車 徒歩2分
施設WEBページ (URL)	https://www.city.yokohama.lg.jp/kurashi/kenko-iryo/eiken/
施設所管課 (連絡先)	医療局衛生研究所管理課 (電話 045-370-8460)



国土地理院ウェブサイト (<https://www.gsi.go.jp/>) をもとに加工して作成

(個別施設番号:13)個別対象施設における詳細情報 資源循環局所管施設(都市基盤系建築物等)

※8つの施設分類ごとに、さらに詳細施設情報を掲載しています。



No.	施設分類	主な施設概要	対象施設	管理運営形態	施設所管課 ※連絡は政策調整課 (045-671-2503)	URL
13-1	焼却工場 (市内4施設)	一般廃棄物の焼却処理、ごみ発電・余熱供給、見学者の受入れ	鶴見工場、旭工場、金沢工場、都筑工場	本市直営	資源循環局施設課	https://www.city.yokohama.lg.jp/curashi/sumai-kurashi/gomi-recycle/shokai/shokyaku/
13-2	廃棄物最終処分場 (市内2施設)	ごみ焼却灰等一般廃棄物及び産業廃棄物埋立、見学者の受入れ、埋立終了した処分地の跡地管理	南本牧廃棄物最終処分場、神明台スポーツ施設	委託(横浜市資源循環公社)	資源循環局処分地管理課	https://www.city.yokohama.lg.jp/curashi/sumai-kurashi/gomi-recycle/shokai/saishu/
13-3	資源選別施設 (市内4施設)	缶・びん・ペットボトルの選別処理、見学者の受入れ	鶴見資源化センター、金沢資源選別センター、緑資源選別センター、戸塚資源選別センター	委託(横浜市資源循環公社)	資源循環局施設課	https://www.city.yokohama.lg.jp/curashi/sumai-kurashi/gomi-recycle/shokai/sonota6/shi3.html
13-4	収集事務所(ごみ・し尿収集事務所) (市内19施設)	一般廃棄物・し尿収集車両基地、資源物持ち込み拠点(一部なし)、ごみの直接搬入申請・集積場所等の相談窓口	18区収集事務所、北部事務所	本市直営	資源循環局業務課	https://www.city.yokohama.lg.jp/curashi/sumai-kurashi/gomi-recycle/shokai/jimusho/jimusho.html
13-5	輸送事務所 (市内3施設)	一般廃棄物の圧縮・積替え、見学者の受入れ	神奈川輸送事務所、戸塚輸送事務所、神明台輸送事務所	委託(横浜市資源循環公社)	資源循環局施設課	https://www.shigenkousha.or.jp/pdf/yusou/yusou01c.pdf
13-6	検認所 (市内1施設)	くみ取りし尿の前処理・水再生センターへの圧送	磯子検認所	委託(横浜市資源循環公社)	資源循環局施設課	—
13-7	公衆トイレ (市内75施設)	公衆トイレ	市内各所	本市直営(清掃は委託により実施)	資源循環局街の美化推進課	https://www.city.yokohama.lg.jp/curashi/sumai-kurashi/gomi-recycle/shinyo/toilet.html
13-8	喫煙所 (市内17施設)	喫煙禁止地区における喫煙場所確保	市内各所	本市直営(清掃は委託業者又は地権者が実施)	資源循環局街の美化推進課	https://www.city.yokohama.lg.jp/curashi/sumai-kurashi/gomi-recycle/seiketsu/kitsuen/kinshitiku.html

【別紙】個別対象施設一覧(資源循環局所管施設)

13-1 焼却工場

No.	施設名称	所在地	建築年 供用開始月	主な施設概要	敷地面積	年間利用者数 見込み	アクセス	写真
13-1-1	鶴見工場	鶴見区末広町1-15-1	H7.4	一般廃棄物の焼却処理、ごみ発電・余熱供給、見学者の受け入れ	61,053.94㎡	6,076人	【臨港バス】鶴見駅～「ふれーゆ」徒歩1分	
13-1-2	旭工場	旭区白根2-8-1	H11.4	同上	55,721.9㎡	7,115人	【相鉄本線】西谷駅から徒歩18分 【神奈中バス・市バス】西谷駅～「下白根橋」徒歩7分	
13-1-3	金沢工場	金沢区幸浦2-7-1	H13.4	同上	70,000.4㎡	8,502人	【金沢サイドライン】並木中央駅から徒歩15分	
13-1-4	都筑工場	都筑区平台27-1	S59.4	同上	62,557.71㎡	9,597人	【市営地下鉄】都筑ふれあいの丘駅から徒歩5分	

13-2 廃棄物最終処分場

No.	施設名称	所在地	建築年 供用開始月	主な施設概要	面積	年間利用者数 見込み (令和5年度現時点)	アクセス	写真
13-2-1	南本牧廃棄物最終処分場	中区南本牧3-1及び4-1地先	5ブロック H29.10	一般廃棄物・産業廃棄物の埋立処分	164,000㎡	1,689人	首都高速湾岸線本牧心頭ICより車で10分	
13-2-2	神明台スポーツ施設	泉区池の谷3949他	S48.10	埋立終了後、スポーツ施設等として地域暫定開放	530,000㎡	全1993枠 (内訳) サッカー734枠 ミニサッカー340枠 野球919枠	<ul style="list-style-type: none"> ・相鉄「三ツ境駅」より「湘南泉病院バス停」下車 徒歩3分 ・JR「戸塚駅」東口より「湘南泉病院バス停」下車 徒歩3分 ・相鉄「南万騎が原駅」より 徒歩25分 ・相鉄「緑園都市駅」より 徒歩23分 ・駐車場あり(176台) 	

13-3 資源選別施設

No.	施設名称	所在地	建築・ 供用開始年度	主な施設概要	敷地面積	年間利用者数 見込み(R元年 度)	アクセス	写真
13-3-1	鶴見資源化センター	鶴見区末広町1-15-1	H7	50t/5h	鶴見工場内	4,130人	JR・京浜急行鶴見駅より川崎鶴見臨港バス「ふれーゆ」行き終点下車徒歩3分 首都高速横羽線生麦ICより車で10分	
13-3-2	金沢資源選別センター	金沢区幸浦2-7-1	H14	30t/5h	金沢工場内	5,821人	金沢シーサイドライン並木中央駅下車 徒歩15分	
13-3-3	緑資源選別センター	緑区上山1-3-1	H5	A棟:25t/5h B棟:35t/5h	7,383.1㎡	1,503人	JR中山駅下車 徒歩20分 JR中山駅より横浜市営バス「新横浜駅」行き落合橋バス停下車 徒歩3分	
13-3-4	戸塚資源選別センター	戸塚区上矢部町1921-12	H7	60t/5h	9,092.0㎡	1,263人	JR戸塚駅より神奈中バス「三ツ境駅」行き上矢部バス停下車 徒歩3分 相模鉄道三ツ境駅より神奈中バス「戸塚駅」行き上矢部バス停下車 徒歩3分 横浜新道上矢部ICより車で3分	

13-4 収集事務所

No.	施設名称	所在地	建築・ 供用開始年度	主な施設概要	敷地面積	年間利用者数 見込み	アクセス	写真
13-4-1	鶴見事務所	鶴見区小野町39	S51	一般廃棄物・し尿の 収集車両基地、資源 物持ち込み拠点、 ごみの直接搬入申 請・集積場所等の相 談窓口	4,932.9㎡	-	【JR鶴見線】鶴見小野駅から徒歩8分 【臨港バス】鶴見駅東口～「小野町」徒歩2分	
13-4-2	神奈川事務所	神奈川区千若町3-1-43	S53	同上	4,950.0㎡	-	【京急線】神奈川新町駅から徒歩10分	
13-4-3	西事務所	西区浜松町11-4	S52	同上	886.0㎡	-	【相鉄本線】西横浜駅から徒歩5分	


No.	施設名称	所在地	建築・ 供用開始年度	主な施設概要	敷地面積	年間利用者数 見込み	アクセス	写真
13-4-4	中事務所	中区錦町11-2	S51	同上	3,294.2㎡	-	【市バス】根岸駅前～「三菱本牧工場前」徒歩4分 【市バス】地下鉄関内駅～「横浜本牧駅」徒歩5分	
13-4-5	南事務所	南区睦町1-1-2	S61	同上	3,222.3㎡	-	【市営地下鉄】吉野町駅から徒歩8分 【JR根岸線】港南台駅から徒歩12分 【市バス他】横浜駅・磯子駅～「中村橋」徒歩2分	
13-4-6	港南事務所	港南区日野南3-1-2	R4	同上	2,743.3㎡	-	【市バス】108系統 港南台駅～「港南車庫入口」すぐ	
13-4-7	保土ヶ谷事務所	保土ヶ谷区狩場町355	S55	同上	保土ヶ谷工場内	-	【神奈中バス・市バス】戸塚駅・保土ヶ谷駅～「権太坂上」徒歩10分	
13-4-8	旭事務所	旭区白根2-8-1	S48	同上	旭工場内	-	【相鉄本線】西谷駅から徒歩18分 【神奈中バス・市バス】西谷駅～「下白根橋」徒歩7分	
13-4-9	磯子事務所	磯子区新磯子町6	H7	同上	2,644.6㎡	-	【市バス】磯子駅～「新磯子町」徒歩2分 【市バス】根岸駅～「浜」徒歩10分	
13-4-10	金沢事務所	金沢区幸浦2-2-6	H18	同上	1,653.8㎡	-	【金沢サイトライク】並木中央駅から徒歩10分	
13-4-11	港北事務所	港北区大豆戸町1238	H17	同上	5,023.6㎡	-	【JR横浜線・市営地下鉄】新横浜駅から徒歩15分 【東急東横線】大倉山駅から徒歩15分	

No.	施設名称	所在地	建築・ 供用開始年度	主な施設概要	敷地面積	年間利用者数 見込み	アクセス	写真
13-4-12	緑事務所	緑区長津田みなみ台5-1-15	S54	同上 ※資源物持ち込み 拠点は別敷地	4,983.6㎡	-	【JR横浜線・東急田園都市線】長津田駅から徒歩10分	
13-4-13	青葉事務所	青葉区市ヶ尾町2039-1	H13	同上	6,520.8㎡	-	【東急バス・小田急バス】市が尾駅～ 「水道局青葉事務所前」徒歩5分	
13-4-14	都筑事務所	都筑区平台27-2	S59	同上	都筑工場内	-	【市営地下鉄】都筑ふれあいの丘駅から徒歩10分	
13-4-15	戸塚事務所	戸塚区川上町415-8	S59	同上	6,435.8㎡	-	【JR横須賀線】東戸塚駅西口から徒歩18分 【神奈中バス】東戸塚駅西口～「資源循環局前」徒歩1分	
13-4-16	栄事務所	栄区上郷町1570-1	S51	同上	148,613.5㎡	-	【神奈中バス】大船駅・金沢八景駅～「森の家前」徒歩8分	
13-4-17	泉事務所	泉区和泉町5874-14	H6	同上	5,509.0㎡	-	【相鉄いずみ野線】弥生台駅から徒歩12分	
13-4-18	瀬谷事務所	瀬谷区二ツ橋町548-2	S57	同上	4,487.1㎡	-	【相鉄本線】三ツ境駅から徒歩10分	
13-4-19	北部事務所	旭区上白根3-38-2	S46	同上	6,886.1㎡	-	【相鉄バス】鶴ヶ峰駅～「立立場」徒歩8分 【相鉄バス・市バス】中山駅～「長坂」3分	









13-5 輸送事務所









No.	施設名称	所在地	建築・ 供用開始年度	主な施設概要	敷地面積	年間利用者数 見込み	アクセス	写真
13-5-1	神奈川輸送事務所	神奈川県新浦島町2-4-2	H6	一般廃棄物の圧縮・ 積替え、見学者の受 入れ	車両課内	-	【京急線】神奈川新町駅から徒歩7分	
13-5-2	戸塚輸送事務所	戸塚区名瀬町443-1	S62	同上	6,055.1㎡	-	【神奈中バス】東戸塚駅西口 ～「川上小学校前」徒歩2分	
13-5-3	神明台輸送事務所	泉区池の谷3949	H3	同上	神明台処分地内	-	【相鉄バス】希望ヶ丘駅～「善部第1」徒歩11分	









13-6 検認所









No.	施設名称	所在地	建築・ 供用開始年度	主な施設概要	敷地面積	年間利用者数 見込み	アクセス	写真
13-6-1	磯子検認所	磯子区新磯子町38	S48	くみ取りし尿の前処 理・水再生センター への圧送	13,141.8㎡	一般利用なし	【市バス】磯子駅東口～「磯子海づり施設」徒歩1分	









13-7 公衆トイレ









No.	施設名	所在地	供用開始年	主な施設概要	延床面積	年間利用者数 見込み	アクセス	写真
13-7-1	花月園前駅構内公衆トイレ	鶴見区生麦5-1-3	S48	公衆トイレ	17.3 m ²	-	花月総持寺駅構内	
13-7-2	潮見橋公衆トイレ	鶴見区潮田町1-1先	H23	同上	21.4 m ²	-	京急鶴見駅徒歩9分 【バス】～「本町通1丁目」徒歩1分	
13-7-3	鶴見駅西口公衆トイレ	鶴見区豊岡町192番の一部	R3	同上	19.1 m ²	-	鶴見駅から徒歩2分	
13-7-4	東神奈川駅東口公衆トイレ	神奈川県東神奈川1-13-12	H15	同上	41.8 m ²	-	東神奈川駅から徒歩1分	
13-7-5	新子安駅前公衆トイレ	神奈川県子安通2-259	H13	同上	41.6 m ²	-	新子安駅から徒歩1分	
13-7-6	東白楽駅前公衆トイレ	神奈川県白楽12-1	S61	同上	27.3 m ²	-	東白楽駅から徒歩1分	
13-7-7	片倉町駅前公衆トイレ	神奈川県片倉1-33	S63	同上	30.4 m ²	-	片倉町駅から徒歩1分	
13-7-8	西平沼橋公衆トイレ	西区平沼2-7-2	S29	同上	11.1 m ²	-	戸部駅から徒歩4分 平沼橋駅から徒歩5分	









No.	施設名	所在地	供用開始年	主な施設概要	延床面積	年間利用者数 見込み	アクセス	写真
13-7-9	浅間下公衆トイレ	西区浅間町1-16-1	S35	同上	16.8 m ²	-	横浜駅から徒歩12分 【バス】～「浅間下」徒歩1分	
13-7-10	西横浜駅前公衆トイレ	西区西平沼町8-1	H17	同上	37.0 m ²	-	西横浜駅から徒歩1分	
13-7-11	久保山公衆トイレ	西区霞ヶ丘64	S4	同上	7.9 m ²	-	黄金町駅から徒歩15分 【バス】～「久保山」徒歩2分	
13-7-12	野毛山プール前公衆トイレ	西区東ヶ丘50	S4	同上	11.1 m ²	-	日ノ出町駅から徒歩9分	
13-7-13	洪福寺公衆トイレ	西区南浅間町31-10	S28	同上	8.4 m ²	-	西横浜駅から徒歩8分 【バス】～「洪福寺」徒歩4分	
13-7-14	横浜駅東口タクシープラザ公衆トイレ	西区高島2-16	S60	同上	36.2 m ²	-	横浜駅から徒歩1分	
13-7-15	横浜駅東口駅前広場公衆トイレ	西区高島2-16	H4	同上	28.4 m ²	-	横浜駅から徒歩1分	
13-7-16	横浜駅西口公衆トイレ	西区南幸1-4	S59	同上	37.4 m ²	-	横浜駅から徒歩1分	









No.	施設名	所在地	供用開始年	主な施設概要	延床面積	年間利用者数 見込み	アクセス	写真
13-7-17	高島町交差点公衆トイレ	西区高島2-16	S63	同上	22.2 m ²	-	高島町駅から徒歩2分	
13-7-18	西の橋公衆トイレ	中区石川町1-1	S62	同上	28.8 m ²	-	石川町駅から徒歩3分	
13-7-19	小港橋公衆トイレ	中区小港町1-1	S36	同上	21.6 m ²	-	【バス】～「船員センター前」徒歩6分	
13-7-20	長者橋公衆トイレ	中区長者町9-175	H4	同上	9.9 m ²	-	日ノ出町駅から徒歩3分	
13-7-21	黄金橋公衆トイレ	中区末吉町2-28	S4	同上	9.6 m ²	-	黄金町駅から徒歩6分	
13-7-22	三溪園前公衆トイレ	中区本牧大里町1-30	S55	同上	12.8 m ²	-	【バス】～「三溪園入口」徒歩1分	
13-7-23	山下町駐車場公衆トイレ	中区山下町8	S57	同上	2.3 m ²	-	元町・中華街駅から徒歩3分	
13-7-24	車橋公衆トイレ	中区石川町5-209-1	H2	同上	2.0 m ²	-	伊勢佐木長者町駅から徒歩9分 【バス】～「石川町5丁目」徒歩1分	









No.	施設名	所在地	供用開始年	主な施設概要	延床面積	年間利用者数 見込み	アクセス	写真
13-7-25	本牧ふ頭公衆トイレ	中区本牧ふ頭3-1	S58	同上	22.0 m ²	-	【バス】～「船員センター前」徒歩2分	
13-7-26	前田橋公衆トイレ	中区山下町112	S59	同上	16.8 m ²	-	元町・中華街駅から徒歩5分	
13-7-27	関内駅南口公衆トイレ	中区港町1-2-2	S60	同上	31.3 m ²	-	関内駅から徒歩1分	
13-7-28	谷戸橋公衆トイレ	中区山手町184	S60	同上	28.1 m ²	-	元町・中華街駅から徒歩1分	
13-7-29	桜木町駅前公衆トイレ	中区桜木町1-1-53	S63	同上	41.3 m ²	-	桜木町駅から徒歩2分	
13-7-30	山下町(中華街)公衆トイレ	中区山下町203	H10	同上	47.6 m ²	-	日本大通り駅から徒歩5分	
13-7-31	中華街東門公衆トイレ	中区山下町80-3	H15	同上	33.9 m ²	-	元町・中華街駅から徒歩1分	
13-7-32	一本橋公衆トイレ	南区白金町2-33	S4	同上	10.0 m ²	-	南太田駅から徒歩5分	




No.	施設名	所在地	供用開始年	主な施設概要	延床面積	年間利用者数 見込み	アクセス	写真
13-7-33	三吉橋公衆トイレ	南区浦舟町1-19-2	H2	同上	4.0 m ²	-	阪東橋駅から徒歩9分 【バス】～「三吉橋」徒歩2分	
13-7-34	鶴巻橋公衆トイレ	南区大橋町1-1	H31	同上	30.2 m ²	-	蒔田駅から徒歩8分 【バス】～「通町1丁目」徒歩1分	
13-7-35	弘明寺公衆トイレ	南区大岡2-32-7	S4	同上	10.0 m ²	-	(市営地下鉄)弘明寺駅から徒歩1分	
13-7-36	駿河橋公衆トイレ	南区新川町1-2	S59	同上	4.6 m ²	-	阪東橋駅から徒歩3分	
13-7-37	井土ヶ谷駅前公衆トイレ	南区井土ヶ谷下町214	H2	同上	2.0 m ²	-	井土ヶ谷駅から徒歩1分	
13-7-38	上永谷駅前公衆トイレ	港南区丸山台1-12	S57	同上	25.8 m ²	-	上永谷駅から徒歩2分	
13-7-39	和田町駅前公衆トイレ	保土ヶ谷区仏向町2	S45	同上	21.6 m ²	-	和田町駅から徒歩1分	
13-7-40	保土ヶ谷駅前公衆トイレ	保土ヶ谷区岩井町123-2	R5	同上	34.7 m ²	-	保土ヶ谷駅から徒歩2分	

No.	施設名	所在地	供用開始年	主な施設概要	延床面積	年間利用者数 見込み	アクセス	写真
13-7-41	八幡橋公衆トイレ	磯子区原町10-11	S4	同上	9.2 m ²	-	根岸駅から徒歩11分 【バス】～「原町」徒歩1分	
13-7-42	杉田駅前公衆トイレ	磯子区杉田2-1	S51	同上	22.6 m ²	-	杉田駅から徒歩1分	
13-7-43	新杉田駅前公衆トイレ	磯子区新杉田町8-1	H1	同上	34.9 m ²	-	新杉田駅から徒歩2分	
13-7-44	磯子駅前公衆トイレ	磯子区森1-1-1	S52	同上	16.2 m ²	-	磯子駅から徒歩1分	
13-7-45	いそご海づり場公衆トイレ	磯子区新磯子町38	S58	同上	2.4 m ²	-	【バス】～「磯子海づり施設」徒歩1分	
13-7-46	根岸駅前公衆トイレ	磯子区東町16-1	S58	同上	28.8 m ²	-	根岸駅から徒歩1分	
13-7-47	洋光台駅前公衆トイレ	磯子区洋光台3-13	S59	同上	28.4 m ²	-	洋光台駅から徒歩2分	
13-7-48	釜利谷公衆トイレ	金沢区釜利谷東1-56	H4	同上	2.0 m ²	-	金沢文庫駅から徒歩13分 【バス】～「小泉」徒歩1分	


No.	施設名	所在地	供用開始年	主な施設概要	延床面積	年間利用者数 見込み	アクセス	写真
13-7-49	金沢八景公衆トイレ	金沢区瀬戸4-4	H1	同上	2.0 m ²	-	金沢八景駅から徒歩3分	
13-7-50	金沢文庫駅バスターミナル公衆トイレ	金沢区釜利谷東2-1地先	H7	同上	2.4 m ²	-	金沢文庫駅から徒歩1分	
13-7-51	日吉駅前公衆トイレ	港北区日吉2-1	H7	同上	31.0 m ²	-	日吉駅から徒歩1分	
13-7-52	新横浜駅北口公衆トイレ (ネーミングライツ導入中)	港北区新横浜2-1	S63	同上	35.4 m ²	-	新横浜駅から徒歩1分	
13-7-53	大倉山駅前公衆トイレ	港北区大倉山1-1-1	S58	同上	25.9 m ²	-	大倉山駅から徒歩1分	
13-7-54	横浜アリーナ公衆トイレ	港北区新横浜3-15	S63	同上	48.4 m ²	-	新横浜駅から徒歩6分	
13-7-55	十日市場駅前公衆トイレ	緑区十日市場町825	S56	同上	28.5 m ²	-	十日市場駅から徒歩1分	
13-7-56	中山駅北口公衆トイレ	緑区中山1-1	H20	同上	37.3 m ²	-	中山駅から徒歩1分	









No.	施設名	所在地	供用開始年	主な施設概要	延床面積	年間利用者数 見込み	アクセス	写真
13-7-57	鴨居駅前公衆トイレ	緑区鴨居1-16	H9	同上	2.4 m ²	-	鴨井駅から徒歩1分	
13-7-58	市が尾駅前公衆トイレ	青葉区市ケ尾町1063-4	H27	同上	13.6 m ²	-	市が尾駅から徒歩1分	
13-7-59	青葉台駅前公衆トイレ	青葉区青葉台1-8-1	H1	同上	31.5 m ²	-	青葉台駅から徒歩1分	
13-7-60	江田駅前公衆トイレ	青葉区荏田町2360-1	H2	同上	27.0 m ²	-	江田駅から徒歩1分	
13-7-61	あざみ野駅前公衆トイレ	青葉区あざみ野2-1-1	S57	同上	36.2 m ²	-	あざみ野駅から徒歩1分	
13-7-62	藤が丘駅前公衆トイレ	青葉区藤が丘1-29-1	S63	同上	2.0 m ²	-	藤が丘駅から徒歩1分	
13-7-63	こどもの国駅前公衆トイレ	青葉区奈良町978-6	H27	同上	31.3 m ²	-	こどもの国駅から徒歩1分	
13-7-64	仲町台駅前公衆トイレ	都筑区仲町台1-1	H5	同上	38.0 m ²	-	仲町台駅から徒歩1分	


No.	施設名	所在地	供用開始年	主な施設概要	延床面積	年間利用者数 見込み	アクセス	写真
13-7-65	中川駅前公衆トイレ	都筑区中川1-1	H7	同上	32.4 m ²	-	中川駅から徒歩1分	
13-7-66	センター北駅前公衆トイレ	都筑区中川中央1-1	H8	同上	43.1 m ²	-	センター北駅から徒歩1分	
13-7-67	北山田駅前公衆トイレ	都筑区北山田1-6-11	H18	同上	47.0 m ²	-	北山田駅から徒歩1分	
13-7-68	東戸塚駅東口公衆トイレ	戸塚区品濃町692	S58	同上	26.0 m ²	-	東戸塚駅から徒歩1分	
13-7-69	東戸塚駅西口公衆トイレ	戸塚区品濃町740-9	S63	同上	27.0 m ²	-	東戸塚駅から徒歩1分	
13-7-70	戸塚駅東口公衆トイレ	戸塚区戸塚町12-1	H1	同上	34.0 m ²	-	戸塚駅から徒歩1分	
13-7-71	戸塚駅西口公衆トイレ	戸塚区戸塚町16-18	H23	同上	37.8 m ²	-	戸塚駅から徒歩2分	
13-7-72	本郷台駅前公衆トイレ	栄区小菅ヶ谷1-1	S57	同上	30.1 m ²	-	本郷台駅から徒歩1分	

No.	施設名	所在地	供用開始年	主な施設概要	延床面積	年間利用者数 見込み	アクセス	写真
13-7-73	大船駅東口バスターミナル 公衆トイレ	栄区笠間2-1	R3	同上	35.9 m ²	-	大船駅から徒歩3分 【バス】～「大船駅東口」から徒歩1分	
13-7-74	桂町プロムナード公衆 トイレ	栄区桂町303-19	H5	同上	2.4 m ²	-	本郷台駅から徒歩9分	
13-7-75	瀬谷駅北口公衆トイレ	瀬谷区中央1-1	H10	同上	39.4 m ²	-	瀬谷駅から徒歩2分	

13-8 喫煙所

No.	施設名称	所在地	建築年 (再整備時期)	主な施設概要	敷地面積	年間利用者数 見込み	アクセス	写真
13-8-1	横浜駅周辺地区 東口喫煙所	西区高島町2-16先	H21.3.10 (H27.12.21)	仕切3m 灰皿7、定員51	61.74㎡	-	横浜駅徒歩1分	
13-8-2	横浜駅周辺地区 みなみ西口喫煙所	西区南幸1-7-2先	H19.9.1 (H28.12.22)	仕切3m 灰皿10、定員68	82.32㎡	-	横浜駅徒歩1分	
13-8-3	横浜駅周辺地区 西鶴屋橋喫煙所	神奈川区鶴屋町2-23-2地先	R1.6.28	仕切2.7m 灰皿2、定員8	9.97㎡	-	横浜駅徒歩2分	
13-8-4	みなとみらい21地区 桜木町駅新南口側喫煙所	中区桜木町1丁目地	R5.9.25	仕切2.5m 灰皿4、定員35	42.08㎡	-	桜木町駅徒歩2分	
13-8-5	みなとみらい21地区 タクシー乗り場喫煙所	中区桜木町1-1	H27.12.10 (R4.2.16)	仕切2.5m 灰皿4、定員38	46.5㎡	-	桜木町駅徒歩2分	
13-8-6	関内地区 南口くすのき広場側喫煙所	中区港町2丁目地先	H21.10.1 (H28.2.2)	仕切2.2m 灰皿7、定員45	54.0㎡	-	関内駅徒歩1分	
13-8-7	関内地区 南口スタジアム側喫煙所	中区港町1-2-2先	H27.12.25 (R5.8.1)	仕切2.2m、2.5m 灰皿4、定員38	44.17㎡	-	関内駅徒歩1分	
13-8-8	鶴見駅周辺地区 西口喫煙所	鶴見区豊岡町2地先	H21.3.10 (R2.12.18)	仕切3m 灰皿4、定員20	24.4㎡	-	鶴見駅徒歩1分	

No.	施設名称	所在地	建築年 (再整備時期)	主な施設概要	敷地面積	年間利用者数 見込み	アクセス	写真
13-8-9	鶴見駅周辺地区 東口喫煙所	鶴見区鶴見中央1-4先	H21.3.10 (H27.5.26)	仕切2.2m 灰皿3、定員12	15.0㎡	-	鶴見駅徒歩2分	
13-8-10	東神奈川駅周辺地区 京急東神奈川駅前喫煙所	神奈川区東神奈川1-11-5地先	H21.3.10 (H30.12.4)	仕切2.2m 灰皿2、定員15	18.54㎡	-	東神奈川駅徒歩1分	
13-8-11	東神奈川駅周辺地区 西口喫煙所	神奈川区富家町1先	H21.3.10 (R3.12.13)	仕切2.2m 灰皿1、定員5	6.75㎡	-	東神奈川駅徒歩4分	
13-8-12	新横浜駅周辺地区 北口東側喫煙所	港北区新横浜2丁目地先	H22.3.1 (H29.12.22)	仕切2.2m 灰皿4、定員23	28.07㎡	-	新横浜駅徒歩1分	
13-8-13	新横浜駅周辺地区 北口西側喫煙所	港北区新横浜2丁目地先	H22.3.1 (H29.12.22)	仕切2.2m 灰皿4、定員26	31.35㎡	-	新横浜駅徒歩1分	
13-8-14	戸塚駅周辺地区 東口喫煙所	戸塚区戸塚町10地先	H29.12.4	仕切2.2m 灰皿4、定員47	57.50㎡	-	戸塚駅徒歩1分	
13-8-15	戸塚駅周辺地区 西口大踏切デッキ下喫煙所	戸塚区戸塚町20-2地先	H29.12.4	仕切2.2m 灰皿3、定員16	19.80㎡	-	戸塚駅徒歩2分	
13-8-16	戸塚駅周辺地区 西口バスセンター喫煙所	戸塚区戸塚町16-8地先	H29.12.4	仕切2.2m 灰皿3、定員14	16.79㎡	-	戸塚駅徒歩2分	

No.	施設名称	所在地	建築年 (再整備時期)	主な施設概要	敷地面積	年間利用者数 見込み	アクセス	写真
13-8-17	二俣川駅周辺地区 北口喫煙所	旭区二俣川1丁目5-1地先	H30.7.9	仕切2.2m 灰皿3、定員21	26.04㎡	-	二俣川駅徒歩1分	

◆個別対象施設における詳細情報

(個別施設番号 : No. 14- 1) 「保土ヶ谷区桜丘高校測定局」の概要

施設名称 (施設分類)	保土ヶ谷区桜丘高校測定局 (都市基盤系建築物)
所在地	横浜市保土ヶ谷区桜ヶ丘 2-15-1
建築年 供用開始日 (予定日)	平成 3 年 3 月
主な施設概要 (機能等)	一般環境大気測定 (市 HP で測定データをリアルタイム発信)
敷地面積	10.35 m ² (建物面積)
年間利用者数見込み	一般の方が利用するものではないが、学校内に設置しており、生徒、学校関係者、来校者等からの視認性が高い
管理運営形態	本市直営
アクセス	JR 保土ヶ谷駅より ・市営バス 25・127・22 系統 8分桜丘高校前下車 ・徒歩 25分
施設 WEB ページ (URL)	https://www.city.yokohama.lg.jp/kurashi/machizukuri-kankyo/kankyohozen/kansoku/kanshi_center/sanko/taiki_haichizu.html
施設所管課 (連絡先)	環境創造局環境管理課監視センター (電話 045-671-3507)



◆個別対象施設における詳細情報

(個別施設番号 : No. 14-2) 「西区平沼小学校測定局」の概要

施設名称 (施設分類)	西区平沼小学校測定局 (都市基盤系建築物)
所在地	横浜市西区平沼 2-11-36
建築年 供用開始日 (予定日)	平成 17 年 3 月
主な施設概要 (機能等)	一般環境大気測定 (市 HP で測定データをリアルタイム発信)
敷地面積	10.35 m ² (建物面積)
年間利用者数見込み	一般の方が利用するものではないが、学校内に設置しており、児童、学校関係者、来校者等からの視認性が高い
管理運営形態	本市直営
アクセス	・京浜急行 戸部駅から徒歩で 3 分 ・相鉄線 平沼橋駅から徒歩で 2 分
施設 WEB ページ (URL)	https://www.city.yokohama.lg.jp/kurashi/machizukuri-kankyo/kankyohozen/kansoku/kanshi_center/sanko/taiki_haichizu.html
施設所管課 (連絡先)	環境創造局環境管理課監視センター (電話 045-671-3507)



◆個別対象施設における詳細情報

(個別施設番号 : No. 14-3) 「金沢区長浜測定局」の概要

施設名称 (施設分類)	金沢長浜測定局 (都市基盤系建築物)
所在地	横浜市金沢区富岡東 6-16-1 (神奈川県立循環器呼吸器病センター敷地内)
建築年 供用開始日 (予定日)	平成 18 年 3 月
主な施設概要 (機能等)	一般環境大気測定 (市 HP で測定データをリアルタイム発信)
敷地面積	10.35 m ² (建物面積)
年間利用者数見込み	-
管理運営形態	本市直営
アクセス	京浜急行 能見台駅から徒歩で 5 分
施設 WEB ページ (URL)	https://www.city.yokohama.lg.jp/kurashi/machizukuri-kankyo/kankyohozen/kansoku/kanshi_center/sanko/taiki_haichizu.html
施設所管課 (連絡先)	環境創造局環境管理課監視センター (電話 045-671-3507)



◆個別対象施設における詳細情報

(個別施設番号 : No. 14-4) 「鶴見区生麦小学校測定局」の概要

施設名称 (施設分類)	鶴見区生麦小学校測定局 (都市基盤系建築物)
所在地	横浜市鶴見区生麦 4-15-1
建築年 供用開始日 (予定日)	平成2年3月
主な施設概要 (機能等)	一般環境大気測定 (市 HP で測定データをリアルタイム発信)
敷地面積	10.35 m ² (建物面積)
年間利用者数見込み	一般の方が利用するものではないが、学校内に設置しており、児童、学校関係者、来校者等からの視認性が高い
管理運営形態	本市直営
アクセス	京浜急行 生麦駅から徒歩で7分
施設 WEB ページ (URL)	https://www.city.yokohama.lg.jp/kurashi/machizukuri-kankyo/kankyohozen/kansoku/kanshi_center/sanko/taiki_haichizu.html
施設所管課 (連絡先)	環境創造局環境管理課監視センター (電話 045-671-3507)



◆個別対象施設における詳細情報

(個別施設番号 : No. 14-5) 「中区本牧測定局」の概要


施設名称 (施設分類)	中区本牧測定局 (都市基盤系建築物)
所在地	横浜市中区本牧大里町 34
建築年 供用開始日 (予定日)	平成 16 年 3 月
主な施設概要 (機能等)	一般環境大気測定 (市 HP で測定データをリアルタイム発信)
敷地面積	10.35 m ² (建物面積)
年間利用者数見込み	一般の方が利用するものではないが、住宅地にあるため周辺住民の視認性が高い
管理運営形態	本市直営
アクセス	横浜市営バス 三溪園入口から徒歩で9分
施設 WEB ページ (URL)	https://www.city.yokohama.lg.jp/kurashi/machizukuri-kankyo/kankyohozen/kansoku/kanshi_center/sanko/taiki_haichizu.html
施設所管課 (連絡先)	環境創造局環境管理課監視センター (電話 045-671-3507)



◆個別対象施設における詳細情報

(個別施設番号 : No. 14-6) 「戸塚区汲沢小学校測定局」の概要

施設名称 (施設分類)	戸塚区汲沢小学校測定局 (都市基盤系建築物)
所在地	横浜市戸塚区汲沢 3-6-1
建築年 供用開始日 (予定日)	昭和 58 年 3 月
主な施設概要 (機能等)	一般環境大気測定 (市 HP で測定データをリアルタイム発信)
敷地面積	8.4 m ² (建物面積)
年間利用者数見込み	一般の方が利用するものではないが、学校内に設置しており、児童、学校関係者、来校者等からの視認性が高い
管理運営形態	本市直営
アクセス	市営地下鉄 ブルーライン 踊場駅から徒歩で 15 分
施設 WEB ページ (URL)	https://www.city.yokohama.lg.jp/kurashi/machizukuri-kankyo/kankyohozen/kansoku/kanshi_center/sanko/taiki_haichizu.html
施設所管課 (連絡先)	環境創造局環境管理課監視センター (電話 045-671-3507)



◆個別対象施設における詳細情報

(個別施設番号 : No. 14-7) 「港南区野庭中央公園測定局」の概要


施設名称 (施設分類)	港南区野庭中央公園測定局 (都市基盤系建築物)
所在地	横浜市港南区野庭町 613
建築年 供用開始日 (予定日)	令和 2 年 3 月
主な施設概要 (機能等)	一般環境大気測定 (市 HP で測定データをリアルタイム発信)
敷地面積	6.4 m ² (建物面積)
年間利用者数見込み	一般の方が利用するものではないが、公園内に設置しており、公園利用者、周辺住民からの視認性が高い
管理運営形態	本市直営
アクセス	市営バス 野庭中央公園から徒歩で 3 分
施設 WEB ページ (URL)	https://www.city.yokohama.lg.jp/kurashi/machizukuri-kankyo/kankyohozen/kansoku/kanshi_center/sanko/taiki_haichizu.html
施設所管課 (連絡先)	環境創造局環境管理課監視センター (電話 045-671-3507)



◆個別対象施設における詳細情報

(個別施設番号 : No. 14-8) 「旭区鶴ヶ峰小学校測定局」の概要

施設名称 (施設分類)	旭区鶴ヶ峰小学校測定局 (都市基盤系建築物)
所在地	横浜市旭区鶴ヶ峰 1-42
建築年 供用開始日 (予定日)	平成 24 年 3 月
主な施設概要 (機能等)	一般環境大気測定 (市 HP で測定データをリアルタイム発信)
敷地面積	10.35 m ² (建物面積)
年間利用者数見込み	一般の方が利用するものではないが、学校内に設置しており、児童、学校関係者、来校者等からの視認性が高い
管理運営形態	本市直営
アクセス	相鉄線 鶴ヶ峰駅から徒歩で7分
施設 WEB ページ (URL)	https://www.city.yokohama.lg.jp/kurashi/machizukuri-kankyo/kankyohozen/kansoku/kanshi_center/sanko/taiki_haichizu.html
施設所管課 (連絡先)	環境創造局環境管理課監視センター (電話 045-671-3507)



◆個別対象施設における詳細情報

(個別施設番号 : No. 14-9) 「瀬谷区南瀬谷小学校測定局」の概要

施設名称 (施設分類)	瀬谷区南瀬谷小学校測定局 (都市基盤系建築物)
所在地	横浜市瀬谷区南瀬谷 1-1-1
建築年 供用開始日 (予定日)	平成 26 年 10 月
主な施設概要 (機能等)	一般環境大気測定 (市 HP で測定データをリアルタイム発信)
敷地面積	10.35 m ² (建物面積)
年間利用者数見込み	一般の方が利用するものではないが、学校内に設置しており、児童、学校関係者、来校者等からの視認性が高い
管理運営形態	本市直営
アクセス	相鉄バス 南瀬谷小学校から徒歩で 1 分
施設 WEB ページ (URL)	https://www.city.yokohama.lg.jp/kurashi/machizukuri-kankyo/kankyohozen/kansoku/kanshi_center/sanko/taiki_haichizu.html
施設所管課 (連絡先)	環境創造局環境管理課監視センター (電話 045-671-3507)



◆個別対象施設における詳細情報

(個別施設番号 : No. 14-10) 「南区横浜商業高校測定局」の概要

施設名称 (施設分類)	南区横浜商業高校測定局 (都市基盤系建築物)
所在地	横浜市南区南太田 2-30-1
建築年 供用開始日 (予定日)	平成 23 年 3 月
主な施設概要 (機能等)	一般環境大気測定 (市 HP で測定データをリアルタイム発信)
敷地面積	10.35 m ² (建物面積)
年間利用者数見込み	一般の方が利用するものではないが、学校内に設置しており、生徒、学校関係者、来校者からの視認性が高い
管理運営形態	本市直営
アクセス	・京浜急行 南太田駅から徒歩で7分 ・市営地下鉄 ブルーライン 蒔田駅から徒歩で約7分
施設 WEB ページ (URL)	https://www.city.yokohama.lg.jp/kurashi/machizukuri-kankyo/kankyohozen/kansoku/kanshi_center/sanko/taiki_haichizu.html
施設所管課 (連絡先)	環境創造局環境管理課監視センター (電話 045-671-3507)



◆個別対象施設における詳細情報

(個別施設番号 : No. 14-11) 「栄区上郷小学校測定局」の概要

施設名称 (施設分類)	栄区上郷小学校測定局 (都市基盤系建築物)
所在地	横浜市栄区犬山町 6-1
建築年 供用開始日 (予定日)	平成 3 年 3 月
主な施設概要 (機能等)	一般環境大気測定 (市 HP で測定データをリアルタイム発信)
敷地面積	10.35 m ² (建物面積)
年間利用者数見込み	一般の方が利用するものではないが、学校内に設置しており、児童、学校関係者、来校者等からの視認性が高い
管理運営形態	本市直営
アクセス	神奈中バス 上之中央から徒歩で 5 分
施設 WEB ページ (URL)	https://www.city.yokohama.lg.jp/kurashi/machizukuri-kankyo/kankyohozen/kansoku/kanshi_center/sanko/taiki_haichizu.html
施設所管課 (連絡先)	環境創造局環境管理課監視センター (電話 045-671-3507)



◆個別対象施設における詳細情報

(個別施設番号 : No. 14-12) 「緑区三保小学校測定局」の概要

施設名称 (施設分類)	緑区三保小学校測定局 (都市基盤系建築物)
所在地	横浜市緑区三保町 1867
建築年 供用開始日 (予定日)	平成 26 年 3 月
主な施設概要 (機能等)	一般環境大気測定 (市 HP で測定データをリアルタイム発信)
敷地面積	10.35 m ² (建物面積)
年間利用者数見込み	一般の方が利用するものではないが、学校内に設置しており、児童、学校関係者、来校者等からの視認性が高い
管理運営形態	本市直営
アクセス	JR 中山駅から徒歩で 20 分
施設 WEB ページ (URL)	https://www.city.yokohama.lg.jp/kurashi/machizukuri-kankyo/kankyohozen/kansoku/kanshi_center/sanko/taiki_haichizu.html
施設所管課 (連絡先)	環境創造局環境管理課監視センター (電話 045-671-3507)



◆個別対象施設における詳細情報

(個別施設番号 : No. 14-13) 「鶴見区下末吉小学校測定局」の概要

施設名称 (施設分類)	鶴見区下末吉小学校測定局 (都市基盤系建築物)
所在地	横浜市鶴見区下末吉 2-25-6
建築年 供用開始日 (予定日)	平成 19 年 3 月
主な施設概要 (機能等)	自動車排出ガス測定 (市 HP で測定データをリアルタイム発信)
敷地面積	10.35 m ² (建物面積)
年間利用者数見込み	一般の方が利用するものではないが、学校内に設置しており、児童、学校関係者、来校者等からの視認性が高い
管理運営形態	本市直営
アクセス	市営バス 下末吉国道際から徒歩で 6 分
施設 WEB ページ (URL)	https://www.city.yokohama.lg.jp/kurashi/machizukuri-kankyo/kankyohozen/kansoku/kanshi_center/sanko/taiki_haichizu.html
施設所管課 (連絡先)	環境創造局環境管理課監視センター (電話 045-671-3507)



◆個別対象施設における詳細情報

(個別施設番号 : No. 14-14) 「西区浅間下交差点測定局」の概要

施設名称 (施設分類)	西区浅間下交差点測定局 (都市基盤系建築物)
所在地	横浜市西区浅間町 1-16 (浅間下公園内)
建築年 供用開始日 (予定日)	昭和 60 年 3 月
主な施設概要 (機能等)	自動車排出ガス測定 (市 HP で測定データをリアルタイム発信)
敷地面積	7.2 m ² (建物面積)
年間利用者数見込み	一般の方が利用するものではないが、環状 1 号浅間下交差点沿いに設置しているため視認性が高い
管理運営形態	本市直営
アクセス	横浜駅から徒歩で 16 分
施設 WEB ページ (URL)	https://www.city.yokohama.lg.jp/kurashi/machizukuri-kankyo/kankyohozen/kansoku/kanshi_center/sanko/taiki_haichizu.html
施設所管課 (連絡先)	環境創造局環境管理課監視センター (電話 045-671-3507)



◆個別対象施設における詳細情報

(個別施設番号 : No. 14-15) 「港南区港南中学校測定局」の概要

施設名称 (施設分類)	港南区港南中学校測定局 (都市基盤系建築物)
所在地	横浜市港南区港南中央通 6-1
建築年 供用開始日 (予定日)	昭和 63 年 3 月
主な施設概要 (機能等)	自動車排出ガス測定 (市 HP で測定データをリアルタイム発信)
敷地面積	10.35 m ² (建物面積)
年間利用者数見込み	一般の方が利用するものではないが、学校内に設置しており、生徒、学校関係者、来校者等からの視認性が高い
管理運営形態	本市直営
アクセス	市営地下鉄 ブルーライン 港南中央駅から徒歩で 1 分
施設 WEB ページ (URL)	https://www.city.yokohama.lg.jp/kurashi/machizukuri-kankyo/kankyohozen/kansoku/kanshi_center/sanko/taiki_haichizu.html
施設所管課 (連絡先)	環境創造局環境管理課監視センター (電話 045-671-3507)



◆個別対象施設における詳細情報

(個別施設番号 : No. 14-16) 「戸塚区矢沢交差点測定局」の概要

施設名称 (施設分類)	戸塚区矢沢交差点測定局 (都市基盤系建築物)
所在地	横浜市戸塚区戸塚町 4272
建築年 供用開始日 (予定日)	昭和 63 年 3 月
主な施設概要 (機能等)	自動車排出ガス測定 (市 HP で測定データをリアルタイム発信)
敷地面積	10.35 m ² (建物面積)
年間利用者数見込み	一般の方が利用するものではないが、国道 1 号線戸塚道路沿いに設置しているため視認性が高い
管理運営形態	本市直営
アクセス	戸塚駅から徒歩で 13 分
施設 WEB ページ (URL)	https://www.city.yokohama.lg.jp/kurashi/machizukuri-kankyo/kankyohozen/kansoku/kanshi_center/sanko/taiki_haichizu.html
施設所管課 (連絡先)	環境創造局環境管理課監視センター (電話 045-671-3507)



◆個別対象施設における詳細情報

(個別施設番号 : No. 14-17) 「旭区都岡小学校測定局」の概要

施設名称 (施設分類)	旭区都岡小学校測定局 (都市基盤系建築物)
所在地	横浜市旭区都岡町 4-8
建築年 供用開始日 (予定日)	平成 4 年 3 月
主な施設概要 (機能等)	自動車排出ガス測定 (市 HP で測定データをリアルタイム発信)
敷地面積	10.35 m ² (建物面積)
年間利用者数見込み	一般の方が利用するものではないが、国道 16 号線八王子街道沿いに設置しているため視認性が高い
管理運営形態	本市直営
アクセス	・ 神奈中バス 都岡町から徒歩で 3 分 ・ 相鉄バス 御殿橋から徒歩で 1 分
施設 WEB ページ (URL)	https://www.city.yokohama.lg.jp/kurashi/machizukuri-kankyo/kankyohozen/kansoku/kanshi_center/sanko/taiki_haichizu.html
施設所管課 (連絡先)	環境創造局環境管理課監視センター (電話 045-671-3507)



◆個別対象施設における詳細情報

(個別施設番号 : No. 14-18) 「青葉台測定局」の概要


施設名称 (施設分類)	青葉台測定局 (都市基盤系建築物)
所在地	横浜市青葉区しらとり台 5 (しらとり台公園端)
建築年 供用開始日 (予定日)	昭和 59 年 3 月
主な施設概要 (機能等)	自動車排出ガス測定 (市 HP で測定データをリアルタイム発信)
敷地面積	8.4 m ² (建物面積)
年間利用者数見込み	一般の方が利用するものではないが、国道 246 号線厚木街道沿いに設置しているため視認性が高い
管理運営形態	本市直営
アクセス	東急青葉台駅から徒歩で 6 分
施設 WEB ページ (URL)	https://www.city.yokohama.lg.jp/kurashi/machizukuri-kankyo/kankyohozen/kansoku/kanshi_center/sanko/taiki_haichizu.html
施設所管課 (連絡先)	環境創造局環境管理課監視センター (電話 045-671-3507)



◆個別対象施設における詳細情報

(個別施設番号 : No. 14-19) 「資源循環局都筑工場前測定局」の概要

施設名称 (施設分類)	資源循環局都筑工場前測定局 (都市基盤系建築物)
所在地	横浜市都筑区平台 27-1
建築年 供用開始日 (予定日)	昭和 62 年 3 月
主な施設概要 (機能等)	自動車排出ガス測定 (市 HP で測定データをリアルタイム発信)
敷地面積	10.35 m ² (建物面積)
年間利用者数見込み	-
管理運営形態	本市直営
アクセス	市営地下鉄 グリーンライン 都筑ふれあいの丘駅から徒歩で 5 分
施設 WEB ページ (URL)	https://www.city.yokohama.lg.jp/kurashi/machizukuri-kankyo/kankyohozen/kansoku/kanshi_center/sanko/taiki_haichizu.html
施設所管課 (連絡先)	環境創造局環境管理課監視センター (電話 045-671-3507)



◆個別対象施設における詳細情報

(個別施設番号 : No. 14-20) 「磯子区滝頭測定局」の概要

施設名称 (施設分類)	磯子区滝頭測定局 (都市基盤系建築物)
所在地	横浜市磯子区滝頭 3-1-68 (たきがしら会館駐車場内)
建築年 供用開始日 (予定日)	平成 17 年 3 月
主な施設概要 (機能等)	自動車排出ガス測定 (市 HP で測定データをリアルタイム発信)
敷地面積	10.35 m ² (建物面積)
年間利用者数見込み	一般の方が利用するものではないが、国道 16 号線横須賀街道沿いに設置しているため視認性が高い
管理運営形態	本市直営
アクセス	市営バス 滝頭から徒歩で 1 分
施設 WEB ページ (URL)	https://www.city.yokohama.lg.jp/kurashi/machizukuri-kankyo/kankyohozen/kansoku/kanshi_center/sanko/taiki_haichizu.html
施設所管課 (連絡先)	環境創造局環境管理課監視センター (電話 045-671-3507)

