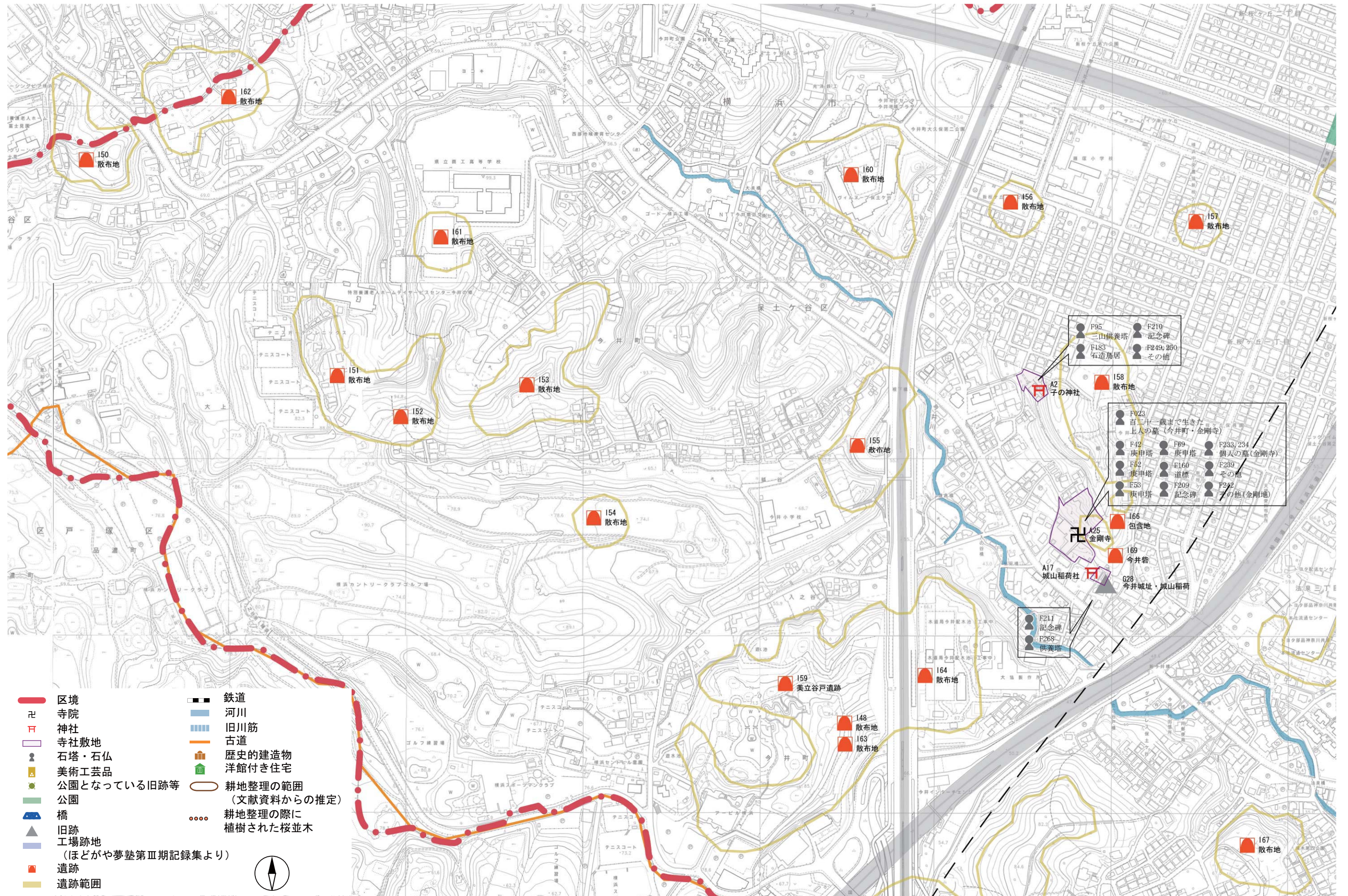
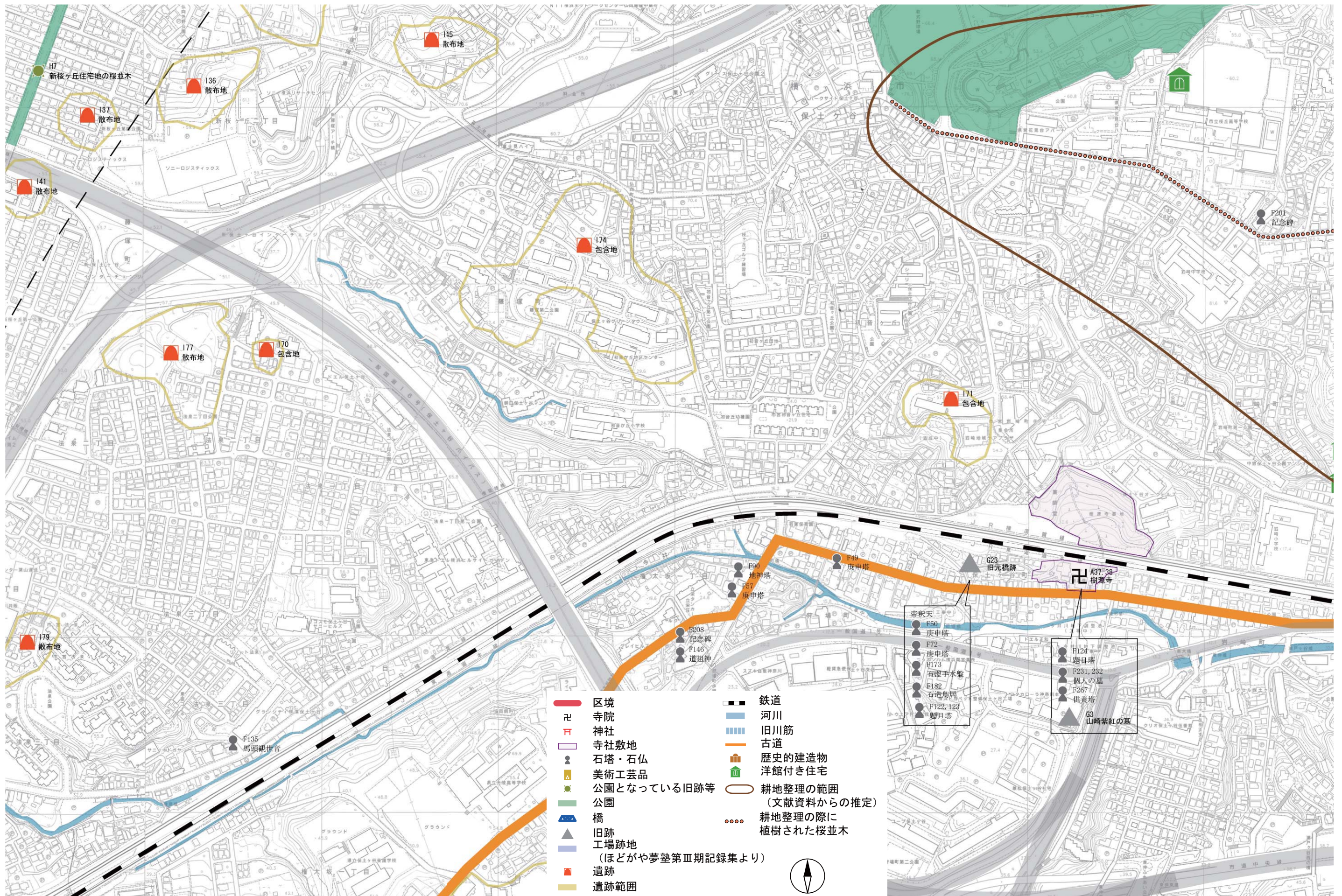




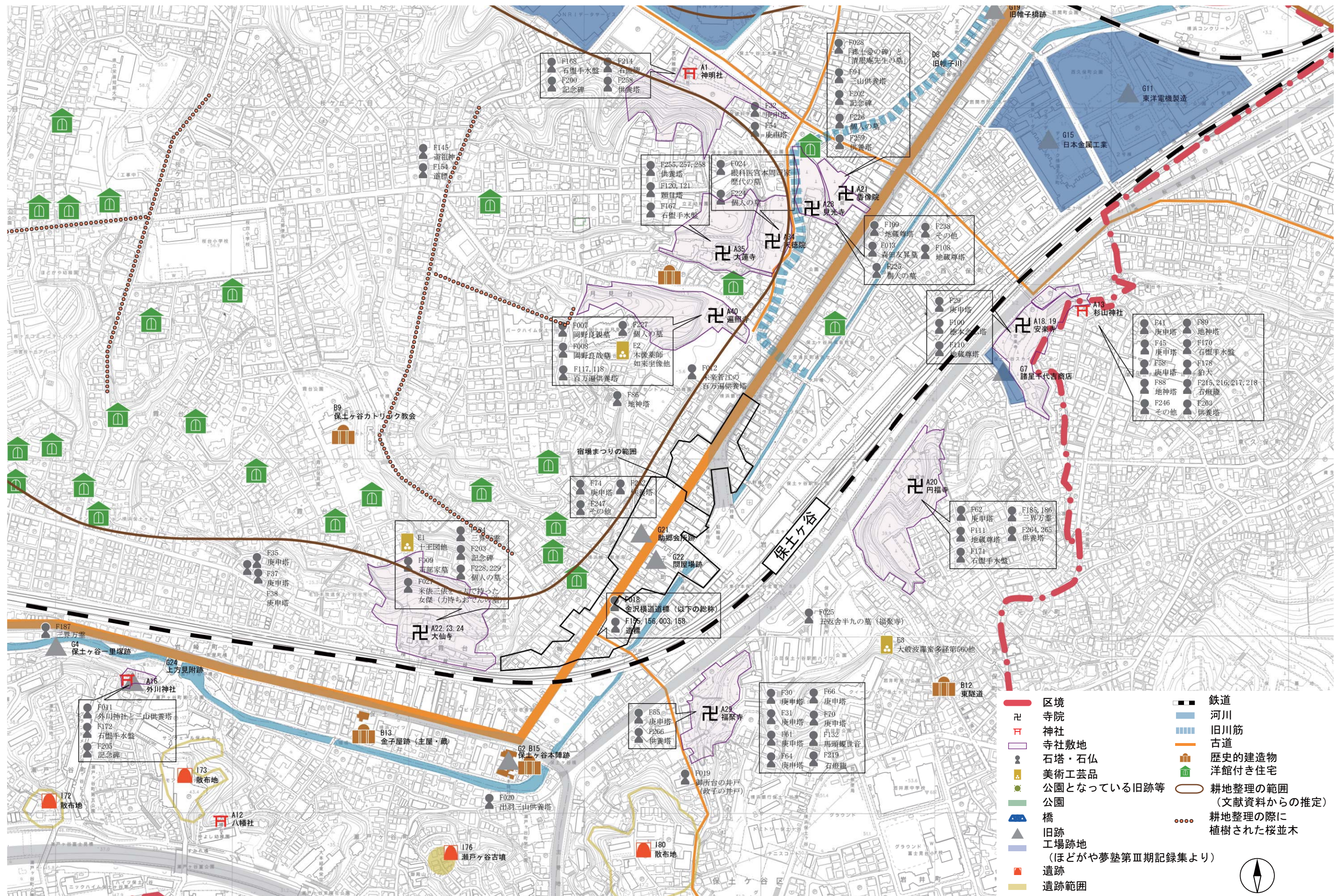
# 1. 保土ヶ谷区全域の地域遺産リストと分布



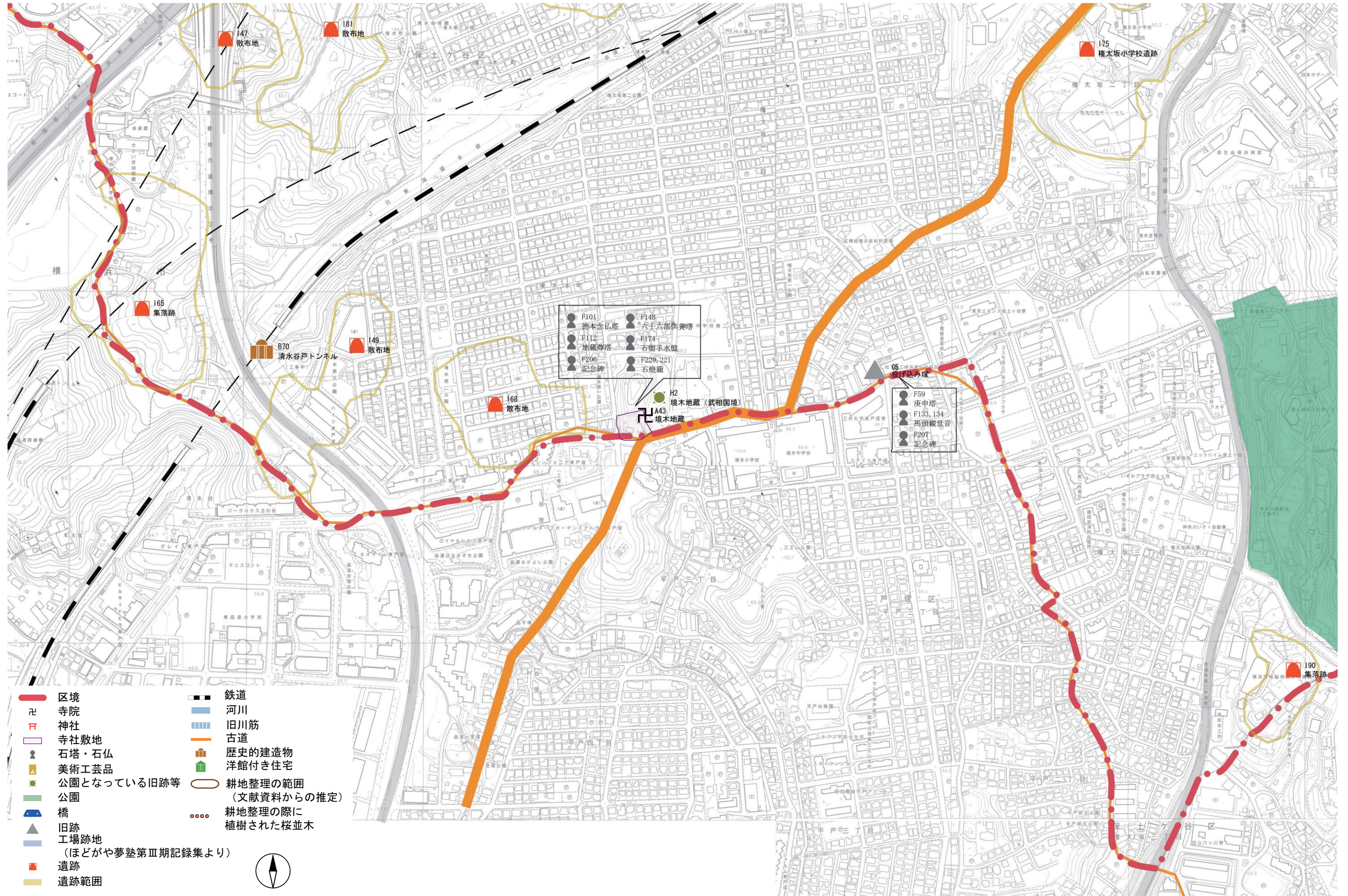
# 1. 保土ヶ谷区全域の地域遺産リストと分布



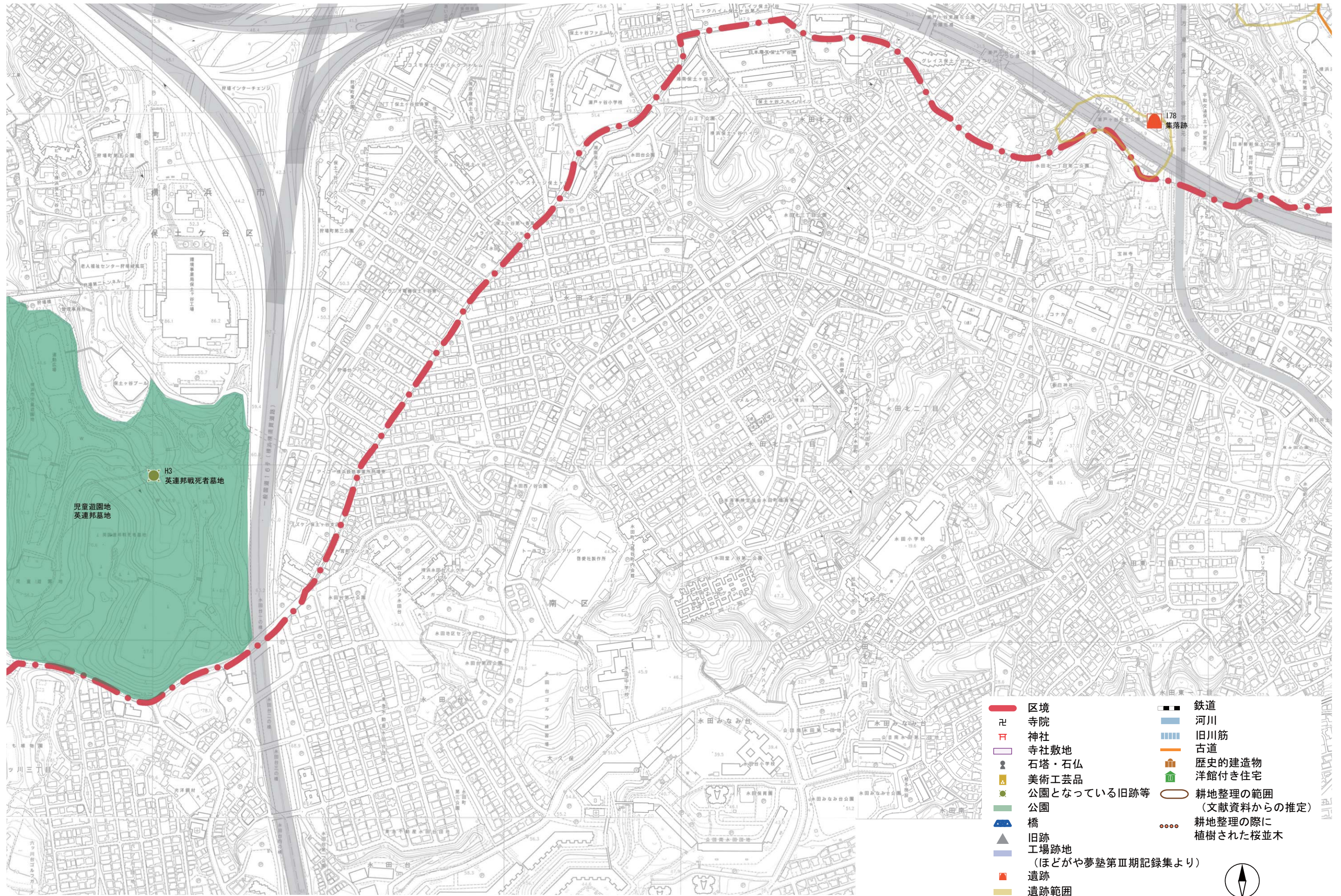
# 1. 保土ヶ谷区全域の地域遺産リストと分布



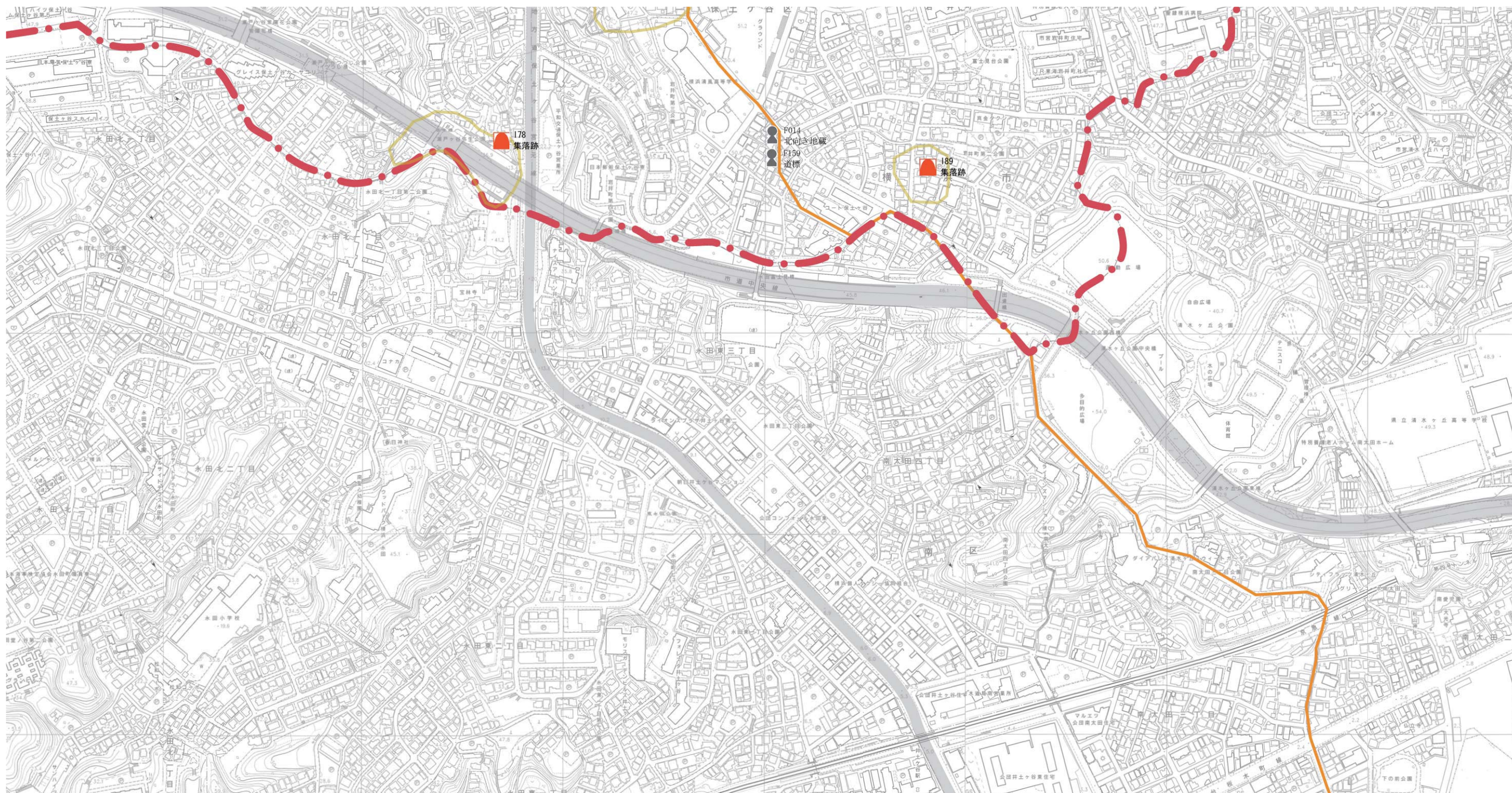
# 1. 保土ヶ谷区全域の地域遺産リストと分布



# 1. 保土ヶ谷区全域の地域遺産リストと分布



# 1. 保土ヶ谷区全域の地域遺産リストと分布



- |  |                          |  |                        |
|--|--------------------------|--|------------------------|
|  | 区境                       |  | 鉄道                     |
|  | 寺院                       |  | 河川                     |
|  | 神社                       |  | 旧川筋                    |
|  | 寺社敷地                     |  | 古道                     |
|  | 石塔・石仏                    |  | 歴史的建造物                 |
|  | 美術工芸品                    |  | 洋館付き住宅                 |
|  | 公園となっている旧跡等              |  | 耕地整理の範囲<br>(文献資料からの推定) |
|  | 公園                       |  | 耕地整理の際に<br>植樹された桜並木    |
|  | 橋                        |  |                        |
|  | 旧跡                       |  |                        |
|  | 工場跡地<br>(ほどがや夢塾第Ⅲ期記録集より) |  |                        |
|  | 遺跡                       |  |                        |
|  | 遺跡範囲                     |  |                        |



# 1. 保土ヶ谷区全域の地域遺産リストと分布

| 文献資料一覧 |                  |                               |                       |         |  |                 |
|--------|------------------|-------------------------------|-----------------------|---------|--|-----------------|
| No.    | カテゴリー            | 文献名                           | 発行者                   | 発行年     | 備考   | 資料所在            |
| 1      | 町名               | 「横浜の町名」                       | 横浜市市民局                | 昭和 57 年 | 町名の由来と沿革を紹介。   | 保土ヶ谷図書館         |
| 2      | 文化財              | 「横浜市文化財地図」                    | 横浜市教育委員会              | 昭和 59 年 | 所在地、種類、立地、規模、時代、遺跡名等を整理プロット図（平成 4 年度追加調査地図もあり）               | 保土ヶ谷図書館         |
| 3      | 古道               | 「横浜の古道」                       | 横浜市教育委員会              | 昭和 62 年 | 横浜市域を通る古道のうち、現時点で文献・古地図・古碑・道標等によって確認できる近世の主要道を、白地図にプロット      | 保土ヶ谷図書館         |
| 4      | 浮世絵レトロ絵図写真       | 「フォトアルバム想いの保土ヶ谷」市制 100 周年記念事業 | 保土ヶ谷区実行委員会            | 昭和 63 年 | 宿場以降の浮世絵、レトロ絵図、写真を掲載。  | 保土ヶ谷図書館・区       |
| 5      | 資料一覧             | 「資料調査のまとめ」                    | 保土ヶ谷区資料調査委員会          | 平成 3 年  | 「東海道歴史資料館」計画、区郷土史の刊行準備のための資料調査。宿場町の機能の紹介、関連写真、古地図、参考資料一覧を整理。 | 区               |
| 6      | 区史               | 「保土ヶ谷区史」保土ヶ谷区制 70 周年記念        |                       | 平成 9 年  | 原始・古代～現代までの地域形成史。  | 保土ヶ谷図書館         |
| 7      | 天王町の地域史          | 「天王町の歩み」創立 50 周年記念誌           | 天王町商店会                | 平成 10 年 | 天王町の地域史  | 保土ヶ谷図書館         |
| 8      | 洋館付き住宅           | 「洋館付き住宅台帳」                    | よこはま洋館付き住宅を考える会       | 平成 16 年 | 市内に存在する「洋館付き住宅」の所在地、間取り、構造、写真を整理。                            | よこはま洋館付き住宅を考える会 |
| 9      | 散策ルート沿いの歴史資源     | 「散策ガイド」                       | 保土ヶ谷区地域振興課            | 平成 16 年 | 散策ルート沿いの歴史資源や魅力資源の解説   | 区               |
| 10     | 歴史資源地図           | 保土ヶ谷区歴史資料地図                   |                       |         |  | 区               |
| 11     | 石仏などの歴史資源        | ほどがや夢塾記録集                     |                       |         |  | 区               |
| 12     | 街道セミナー記録集        | ほどがや街道セミナー 21                 | ほどがや街道セミナー 21 運営委員会   | 平成 12 年 | 開講から講義、活動、閉講までの記録  | 区               |
| 13     | 保土ヶ谷の名所          | 保土ヶ谷名所めぐり                     | 日本共産党保土ヶ谷区後援会         | 平成 12 年 | 保土ヶ谷の名所の紹介と説明  | 区               |
| 14     | 歴史資料地図           | 保土ヶ谷区歴史資料地図                   | 保土ヶ谷区役所地域振興課          | 平成 7 年  | 歴史の紹介と資産の分布  | 区               |
| 15     | 歴史               | 保土ヶ谷ものがたり                     | 保土ヶ谷区制 50 周年記録事業実行委員会 | 昭和 52 年 | 保土ヶ谷区 50 年の変遷  | 区               |
| 16     | ビューポイント石仏・石塔町の変遷 | ほどがや夢塾第Ⅲ期記録集                  | ほどがや夢塾運営委員会           | 平成 15 年 | 活動、調査の記録   | 区               |
| 17     | 散策道              | 歩く見る知る散策ガイド                   | 保土ヶ谷区地域振興課            | 平成 16 年 | 散策道と関連した見所の紹介  | 区               |
| 18     | 歴史絵図記録           | 東海道宿駅制度 400 年記念 屏風・絵巻に描かれた東海道 | 横浜市歴史博物館              | 平成 13 年 | 屏風・絵巻から紐解く東海道の歴史   | 区               |
| 19     | 歴史絵図記録           | 東海道宿駅制度 400 年記念 東海道と保土ヶ谷宿     | 横浜市歴史博物館              | 平成 14 年 | 浮世絵から紐解く東海道、保土ヶ谷宿の歴史   | 区               |
| 20     | 洋館付き住宅           | これぞ“お宝発見”洋館付き住宅               |                       | 平成 6 年  | 洋館付き住宅の分布  | 区               |
| 21     | ビューポイント石仏・石塔町の変遷 | ほどがや夢塾第Ⅱ期記録集                  | ほどがや夢塾運営委員会           | 平成 14 年 | 活動、調査の記録   | 区               |

|    |                                     |               |                     |         |               |         |
|----|-------------------------------------|---------------|---------------------|---------|---------------|---------|
| 22 | 歴史自然国際交流                            | ほどがや夢塾第Ⅰ期記録集  | ほどがや夢塾運営委員会         | 平成 13 年 | 活動、調査の記録      | 区       |
| 23 | 今井の歴史と散歩道                           | 今井ものがたり       | 横浜市今井地区センター         | 平成 17 年 | 散歩道と関連した資産の解説 | 区       |
| 24 | 食文化                                 | 保土ヶ谷たべもの物語    | 保土ヶ谷食文化調査委員会        | 平成 11 年 |               | 保土ヶ谷図書館 |
| 25 | 昔の子どもの遊び場、現在の遊び場マップ、区の歴史、お祭り、川島囃子など | ほどがやっこに伝えたい   | 保土ヶ谷区役所区政推進課        | 平成元年    |               | 区       |
| 26 | 西谷・上星川周辺の歴史                         | 旧川嶋村の伝説と昔話を探る | 篠崎顕一ほか              | 平成 17 年 |               | 区       |
| 27 | 西谷・上星川周辺の歴史                         | 川島の昔話聞き書      | 語り手 綿貫豊次郎 聞き手 小林やよい | 昭和 54 年 |               | 区       |



# 1. 保土ヶ谷区全域の地域遺産リストと分布

| 寺社  |       |          |    |               |  |          |
|-----|-------|----------|----|---------------|--|----------|
| ID  | カテゴリー | 名称       | 種類 | 1次資料・所在地      | 2次資料                                     | 概要       |
| A1  | 寺社    | 神明社      | 神社 | 神戸町 107       | ・保土ヶ谷名所めぐり<br>・ほどがや夢塾第三期<br>・歩く見る知る散策ガイド |          |
| A2  | 寺社    | 子神社      | 神社 | 今井町 167       | ・歩く見る知る散策ガイド                             | 天和3年     |
| A3  | 寺社    | 稲荷神社     | 神社 | 新井町 620       |  |          |
| A4  | 寺社    | 八幡神社     | 神社 | 上菅田町 728      |  |          |
| A5  | 寺社    | 橋樹神社     | 神社 | 天王町 1-8       | ・保土ヶ谷名所めぐり<br>・ほどがや夢塾第三期<br>・歩く見る知る散策ガイド | 文治2年創建。  |
| A6  | 寺社    | 杉山社      | 神社 | 上星川 469       |  |          |
| A7  | 寺社    | 杉山神社     | 神社 | 川島町 896       | ・歩く見る知る散策ガイド                             |          |
| A8  | 寺社    | 杉山神社     | 神社 | 星川 1-19-1     | ・ほどがや夢塾第三期<br>・歩く見る知る散策ガイド               | 承和5年     |
| A9  | 寺社    | 杉山神社(拝殿) | 神社 | 星川 1-19-1     |  |          |
| A10 | 寺社    | 杉山神社(本殿) | 神社 | 星川 1-19-1     |  |          |
| A11 | 寺社    | 蔵王高根神社   | 神社 | 坂本町 140       | ・歩く見る知る散策ガイド<br>・保土ヶ谷名所めぐり               |          |
| A12 | 寺社    | 八幡社      | 神社 | 瀬戸ヶ谷町 137     |  | 文保2年創建。  |
| A13 | 寺社    | 杉山社      | 神社 | 西久保町 118      | ・歩く見る知る散策ガイド                             |          |
| A14 | 寺社    | 杉山社      | 神社 | 仏向町 237       | ・歩く見る知る散策ガイド                             |          |
| A15 | 寺社    | 杉山神社     | 神社 | 和田町 286       | ・歩く見る知る散策ガイド                             |          |
| A16 | 寺社    | 外川神社     | 神社 | 瀬戸ヶ谷町 194     | ・ほどがや夢塾第三期                               |          |
| A17 | 寺社    | 城山稲荷社    | 神社 | 今井町           |  |          |
| A18 | 寺社    | 安楽寺      | 寺院 | 西久保町 120      |  |          |
| A19 | 寺社    | 安楽寺(本堂)  | 寺院 | 西久保町 120      |  |          |
| A20 | 寺社    | 円福寺      | 寺院 | 西久保町 137      | ・歩く見る知る散策ガイド                             | 英享2年開山。  |
| A21 | 寺社    | 香象院      | 寺院 | 岩間町 2-153     | ・歩く見る知る散策ガイド                             |          |
| A22 | 寺社    | 大仙寺      | 寺院 | 霞台 14         | ・ほどがや夢塾第三期<br>・歩く見る知る散策ガイド               | 平安中期開山。  |
| A23 | 寺社    | 大仙寺(本堂)  | 寺院 | 保土ヶ谷区霞台 5-16  |  |          |
| A24 | 寺社    | 大仙寺(四脚門) | 寺院 | 保土ヶ谷区霞台 15-16 |  |          |
| A25 | 寺社    | 金剛寺      | 寺院 | 今井町 108       | ・ほどがや夢塾第三期<br>・歩く見る知る散策ガイド               | 天正19年    |
| A26 | 寺社    | 真福寺      | 寺院 | 和田 2-8        | ・ほどがや夢塾第三期<br>・歩く見る知る散策ガイド               | 開創不明     |
| A27 | 寺社    | 福生寺      | 寺院 | 上菅田町 744      | ・ほどがや夢塾第三期                               | 1600年代初期 |
| A28 | 寺社    | 見光寺      | 寺院 | 岩間町 2-140     | ・歩く見る知る散策ガイド                             | 寛永6年開山。  |
| A29 | 寺社    | 福聚寺      | 寺院 | 岩井町 56        |  |          |
| A30 | 寺社    | 正観寺      | 寺院 | 東川島町 45-4     | ・ほどがや夢塾第三期                               |          |
| A31 | 寺社    | 随流寺      | 寺院 | 川島町 501       | ・ほどがや夢塾第三期                               | 嘉吉元年     |

|     |    |          |     |                    |  |             |
|-----|----|----------|-----|--------------------|--|-------------|
| A32 | 寺社 | 東光寺      | 寺院  | 上星川 526            |  |             |
| A33 | 寺社 | 正福院      | 寺院  | 仏向町 399            |  | 樹齢300年の大銀杏。 |
| A34 | 寺社 | 天徳院      | 寺院  | 神戸町 102            |  | 天正元年開山。     |
| A35 | 寺社 | 大蓮寺      | 寺院  | 神戸町 98             |  | 寛永2年開山。     |
| A36 | 寺社 | 妙福寺      | 寺院  | 西谷町 655            |  | 慶長          |
| A37 | 寺社 | 樹源寺      | 寺院  | 保土ヶ谷町 3-172        | ・ほどがや夢塾第三期                               |             |
| A38 | 寺社 | 樹源寺(本堂)  | 寺院  | 保土ヶ谷町 3-172        | ・歩く見る知る散策ガイド                             |             |
| A39 | 寺社 | 法性寺      | 寺院  | 星川 2-8             | ・ほどがや夢塾第三期<br>・歩く見る知る散策ガイド               | 元和2年        |
| A40 | 寺社 | 遍照寺      | 寺院  | 月見台 291            |  | 伝・貞観18年開山。  |
| A41 | 寺社 | 東光寺      | 寺院  |                    | ・ほどがや夢塾第三期                               | 天保元年        |
| A42 | 寺社 | 富士山神社    | 神社  |                    | ・ほどがや夢塾第三期<br>・保土ヶ谷名所めぐり<br>・歩く見る知る散策ガイド |             |
| A43 | 寺社 | 境木地藏境内   | 地藏堂 |                    | ・歩く見る知る散策ガイド<br>・保土ヶ谷名所めぐり               |             |
| A44 | 寺社 | 蛇骨龍王弁財尊天 | 神社  | 川島町 1514-2 かわしまホーム | ・旧川嶋村の伝説と昔話を探る<br>・川島の昔話聞き書              |             |
| A45 | 寺社 | 松月庵      | 寺院  | 川島町 1034           | ・旧川嶋村の伝説と昔話を探る                           |             |

# 1. 保土ヶ谷区全域の地域遺産リストと分布

| 歴史的建造物 |        |  |        |                  |  |   |
|--------|--------|--|--------|------------------|--|---|
| ID     | カテゴリー  | 名称                                       | 種類     | 1次資料・所在地         | 2次資料   | 概要  |
| B1     | 歴史的建造物 | 横浜市西谷浄水場 濾過池整水室 上屋 3・4・7・8号棟 配水池浄水井上屋・2棟 | 土木水道   | 川島町 522 西谷浄水場内   | ・横浜市文化財地図<br>・もっと知りたい保土ヶ谷<br>・保土ヶ谷郷土史<br>・保土ヶ谷区史<br>・保土ヶ谷名所めぐり<br>・ほどがや夢塾第三期 | T.4 レンガ+花崗岩 ルネサンス風 八角形平面 2基 (浄水井上屋、配水井上屋)<br>国登録文化財H.9 横浜水道記念館公園施設              |
| B2     |        | 創設水道記念噴水                                 | 土木水道   | 川島町 522 西谷浄水場内   |  | M.20.9 コンドル選定 英国製 当初横浜駅(現桜木町駅)に設置 現在、横浜水道記念館公園施設                                |
| B3     |        | 西谷浄水場 濾過池                                | 土木水道   | 川島町 552 西谷浄水場内   |  | T.4 横浜水道記念館公園施設   |
| B4     |        | 西谷浄水場 配水池                                | 土木水道   | 川島町 552 西谷浄水場内   | ・横浜市文化財地図  | T.4 RC造 坑門:煉瓦造モルタル塗 ユーゲントシュティル風横浜水道記念館公園施設                                      |
| B5     |        | 旧川島町配水計量室上屋                              | 土木水道   | 川島町 570 西谷浄水場内   |  | T.4 レンガ+花崗岩 ルネサンス風 正方形平面 4基 (整水室上屋 三号棟、四号棟、七号棟、八号棟) 保存<br>国登録文化財H.9 横浜水道記念館公園施設 |
| B6     |        | 西谷配水池地下通路                                | 土木水道   | 川島町 522 西谷浄水場内   |  | T.4   |
| B7     |        | 横浜水道記念館                                  | 土木水道   | 川島町 522 西谷浄水場内   |  |   |
| B8     |        | 獅子頭共用栓                                   | 土木水道   | 川島町 522 西谷浄水場内 他 |  | M.20 英グレンフィールド社製 600基輸入 路上に設置された 現在、横浜水道記念館公園、開港資料館、山手資料館、勝烈庵前等に設置。             |
| B9     |        | 保土ヶ谷カトリック教会                              | 近代建築   | 霞台 40            | ・ほどがや夢塾第三期   |   |
| B11    |        | 水道道                                      | 土木水道   | 旭区～保土ヶ谷区         |  |   |
| B12    |        | 東隧道                                      | 土木隧道   | 岩井町 178～318      | ・ほどがや夢塾第三期   | S.5 RC 坑門レンガ・フランス積 花崗岩縁取・トスカナ式柱型<br>S.13.2 移管 登録H.11 認定H.12 (トンネルでは初の認定)        |
| B13    |        | 本金子屋(主屋、蔵)                               | 古民家    | 保土ヶ谷町            | ・ほどがや夢塾第三期   |   |
| B15    |        | 保土ヶ谷宿旧本陣                                 | 近代和風   | 保土ヶ谷町            | ・保土ヶ谷名所めぐり<br>・ほどがや夢塾第三期   |   |
| B18    |        | 洋館付き住宅                                   | 洋館付き住宅 | 月見台              | 洋館付き住宅台帳   |   |
| B19    |        | 洋館付き住宅                                   | 洋館付き住宅 | 月見台              | 洋館付き住宅台帳   |   |
| B20    |        | 洋館付き住宅                                   | 洋館付き住宅 | 月見台              | 洋館付き住宅台帳   |   |
| B21    |        | 洋館付き住宅                                   | 洋館付き住宅 | 月見台              | 洋館付き住宅台帳   |   |
| B22    |        | 洋館付き住宅                                   | 洋館付き住宅 | 月見台              | 洋館付き住宅台帳   |   |
| B23    |        | 洋館付き住宅                                   | 洋館付き住宅 | 月見台              | 洋館付き住宅台帳   |   |
| B24    |        | 洋館付き住宅                                   | 洋館付き住宅 | 月見台              | 洋館付き住宅台帳   |   |
| B25    |        | 洋館付き住宅                                   | 洋館付き住宅 | 月見台              | 洋館付き住宅台帳   |   |
| B26    |        | 洋館付き住宅                                   | 洋館付き住宅 | 桜ヶ丘 2丁           | 洋館付き住宅台帳   |   |
| B27    |        | 洋館付き住宅                                   | 洋館付き住宅 | 桜ヶ丘 2丁目          | 洋館付き住宅台帳   |   |
| B28    |        | 洋館付き住宅                                   | 洋館付き住宅 | 桜ヶ丘 2丁目          | 洋館付き住宅台帳   |   |
| B29    |        | 洋館付き住宅                                   | 洋館付き住宅 | 桜ヶ丘 2丁目          | 洋館付き住宅台帳   |   |
| B30    |        | 洋館付き住宅                                   | 洋館付き住宅 | 桜ヶ丘 1丁目          | 洋館付き住宅台帳   |   |

|     |          |        |                          |             |  |
|-----|----------|--------|--------------------------|-------------|--|
| B31 | 洋館付き住宅   | 洋館付き住宅 | 霞台                       | 洋館付き住宅台帳    |  |
| B32 | 洋館付き住宅   | 洋館付き住宅 | 霞台                       | 洋館付き住宅台帳    |  |
| B33 | 洋館付き住宅   | 洋館付き住宅 | 霞台                       | 洋館付き住宅台帳    |  |
| B34 | 洋館付き住宅   | 洋館付き住宅 | 霞台                       | 洋館付き住宅台帳    |  |
| B35 | 洋館付き住宅   | 洋館付き住宅 | 霞台                       | 洋館付き住宅台帳    |  |
| B36 | 洋館付き住宅   | 洋館付き住宅 | 霞台                       | 洋館付き住宅台帳    |  |
| B37 | 洋館付き住宅   | 洋館付き住宅 | 岩崎町                      | 洋館付き住宅台帳    |  |
| B38 | 洋館付き住宅   | 洋館付き住宅 | 岩崎町                      | 洋館付き住宅台帳    |  |
| B39 | 洋館付き住宅   | 洋館付き住宅 | 岩崎町                      | 洋館付き住宅台帳    |  |
| B40 | 洋館付き住宅   | 洋館付き住宅 | 岩崎町                      | 洋館付き住宅台帳    |  |
| B41 | 洋館付き住宅   | 洋館付き住宅 | 岩間町 2丁目                  | 洋館付き住宅台帳    |  |
| B42 | 洋館付き住宅   | 洋館付き住宅 | 岩間町 2丁目                  | 洋館付き住宅台帳    |  |
| B43 | 洋館付き住宅   | 洋館付き住宅 | 星川 3丁目                   | 洋館付き住宅台帳    |  |
| B44 | 洋館付き住宅   | 洋館付き住宅 | 星川 2丁目                   | 洋館付き住宅台帳    |  |
| B45 | 洋館付き住宅   | 洋館付き住宅 | 仏向町                      | 洋館付き住宅台帳    |  |
| B46 | 洋館付き住宅   | 洋館付き住宅 | 川島町                      | 洋館付き住宅台帳    |  |
| B47 | 洋館付き住宅   | 洋館付き住宅 | 川島町                      | 洋館付き住宅台帳    |  |
| B48 | 洋館付き住宅   | 洋館付き住宅 | 峰沢町                      | 洋館付き住宅台帳    |  |
| B49 | 洋館付き住宅   | 洋館付き住宅 | 峰岡町                      | 洋館付き住宅台帳    |  |
| B50 | 洋館付き住宅   | 洋館付き住宅 | 峰岡町                      | 洋館付き住宅台帳    |  |
| B57 | 旧川島水道    | 土木水道   | 川島町                      |             |  |
| B58 | 新川島水道    | 土木水道   | 川島町                      |             |  |
| B59 | 両郡橋      | 土木橋梁   | 坂本町 128 付近<br>上星川町 60 付近 | 歩く見る知る散策ガイド |  |
| B60 | 洋館付き住宅   | 洋館付き住宅 | 月見台                      | 洋館付き住宅台帳    |  |
| B61 | 洋館付き住宅   | 洋館付き住宅 | 霧台                       | 洋館付き住宅台帳    |  |
| B62 | 洋館付き住宅   | 洋館付き住宅 | 桜ヶ丘 2丁目                  | 洋館付き住宅台帳    |  |
| B63 | 洋館付き住宅   | 洋館付き住宅 | 桜ヶ丘 1丁目                  | 洋館付き住宅台帳    |  |
| B64 | 洋館付き住宅   | 洋館付き住宅 | 桜ヶ丘 1丁目                  | 洋館付き住宅台帳    |  |
| B65 | 洋館付き住宅   | 洋館付き住宅 | 月見台                      | 洋館付き住宅台帳    |  |
| B66 | 洋館付き住宅   | 洋館付き住宅 | 月見台                      | 洋館付き住宅台帳    |  |
| B67 | 洋館付き住宅   | 洋館付き住宅 | 月見台                      | 洋館付き住宅台帳    |  |
| B68 | 洋館付き住宅   | 洋館付き住宅 | 霧台                       | 洋館付き住宅台帳    |  |
| B69 | 洋館付き住宅   | 洋館付き住宅 | 桜ヶ丘                      | 洋館付き住宅台帳    |  |
| B70 | 清水谷戸トンネル | 鉄道トンネル |                          |             |  |

# 1. 保土ヶ谷区全域の地域遺産リストと分布

| 絵画  |       |              |     |                           |                 |                  |
|-----|-------|--------------|-----|---------------------------|-----------------|------------------|
| ID  | カテゴリー | 名称           | 種類  | 1次資料・所在地                  | 2次資料            | 概要               |
| C1  | 絵画    | 東海道分間絵図      |     | 東海道分間絵図                   | 東海道と保土ヶ谷宿 part2 | 遠近道印著 菱川師宣筆、元禄3年 |
| C2  | 絵画    | 程ヶ谷宿の帷子川に帷子橋 |     | 横浜往古絵巻（第三巻）               | 東海道と保土ヶ谷宿 part2 | 狩野金鳳画、昭和30年      |
| C3  | 絵画    | 帷子里神戸村神明宮    |     | 横浜往古絵巻（第三巻）               | 東海道と保土ヶ谷宿 part2 |                  |
| C4  | 絵画    | 程ヶ谷の境木       |     | 横浜往古絵巻（第三巻）               | 東海道と保土ヶ谷宿 part2 |                  |
| C5  | 絵画    | 科濃坂          |     | 江戸名所図会                    | 東海道と保土ヶ谷宿 part2 | 天保5年             |
| C6  | 絵画    | 保土ヶ谷宿周辺      |     | 東海道絵巻物（絵巻A）               | 東海道と保土ヶ谷宿 part2 |                  |
| C7  | 絵画    | 保土ヶ谷宿周辺      |     | 東海道絵巻物（絵巻B）               | 東海道と保土ヶ谷宿 part2 |                  |
| C8  | 絵画    | 保土ヶ谷宿周辺      |     | 東海道西街道絵巻（絵巻D～K）           | 東海道と保土ヶ谷宿 part2 |                  |
| C9  | 絵画    | 保土ヶ谷宿周辺      |     | 東海道街道図巻                   | 東海道と保土ヶ谷宿 part2 |                  |
| C10 | 絵画    | 帷子橋          | 浮世絵 | 東海道語拾三駅程ヶ谷 かたびら橋          | 東海道と保土ヶ谷宿 part2 | 慶応～明治            |
| C11 | 絵画    |              | 浮世絵 | 東海道五十三次 ほどがや              | 東海道と保土ヶ谷宿 part2 | 安政ごろ             |
| C12 | 絵画    |              | 浮世絵 | 東海道 五 五十三次之内 程ヶ谷          | 東海道と保土ヶ谷宿 part2 | 天保14年～弘化4年、初代広重  |
| C13 | 絵画    |              | 浮世絵 | 東海道 程ヶ谷                   | 東海道と保土ヶ谷宿 part2 | 文久3年、二代広重        |
| C14 | 絵画    |              | 浮世絵 | 東海道五十三次之内 保土ヶ谷            | 東海道と保土ヶ谷宿 part2 | 天保4年、初代広重        |
| C15 | 絵画    |              | 浮世絵 | 東海道 五 五十三次 程ヶ谷            | 東海道と保土ヶ谷宿 part2 | 弘化4年、初代広重        |
| C16 | 絵画    |              | 浮世絵 | 東海道五十三次之内 程ヶ谷 新町入口        | 東海道と保土ヶ谷宿 part2 | 天保末期、初代広重        |
| C17 | 絵画    |              | 浮世絵 | 東海道 五 五十三次之内 程ヶ谷          | 東海道と保土ヶ谷宿 part2 | 嘉永、初代広重          |
| C18 | 絵画    | 権太坂          | 浮世絵 | 東海道名所之内 権太坂               | 東海道と保土ヶ谷宿 part2 | 分ッ旧3年、周磨         |
| C19 | 絵画    |              | 浮世絵 | 五十三次名所図会 五 程ヶ谷 境木立場 鎌倉山遠望 | 東海道と保土ヶ谷宿 part2 | 安政2年 初代広重        |
| C20 | 絵画    |              | 浮世絵 | 五十三次 程かや                  | 東海道と保土ヶ谷宿 part2 | 嘉永5年、初代広重        |
| C21 | 絵画    |              | 浮世絵 | 東海道五十三次 五 程がや             | 東海道と保土ヶ谷宿 part2 | 重宣、安政元年          |
| C22 | 絵画    |              | 浮世絵 | 東海道五十三次 保土ヶ谷              | 東海道と保土ヶ谷宿 part2 | 天保11年、初代広重       |
| C23 | 絵画    |              | 浮世絵 | 東海道名所改正道中記 六 程ヶ谷 境木の立場    | 東海道と保土ヶ谷宿 part2 | 明治8年、三代広重        |
| C24 | 絵画    |              | 浮世絵 | 東海道五十三次 六 程ヶ谷 境木立場        | 東海道と保土ヶ谷宿 part2 | 明治4年、三代広重        |
| C25 | 絵画    | 宿場           | 浮世絵 | 東海道 程ヶ谷其二                 | 東海道と保土ヶ谷宿 part2 | 文久3年、芳艶          |
| C26 | 絵画    |              | 浮世絵 | 五十三次内 程かや                 | 東海道と保土ヶ谷宿 part2 | 安政元年、国郷          |
| C27 | 絵画    |              | 浮世絵 | 東海道中栗毛野次馬 程ヶ谷             | 東海道と保土ヶ谷宿 part2 | 万延元年、芳幾          |
| C28 | 絵画    |              | 浮世絵 | 末広五十三次 程ヶ谷                | 東海道と保土ヶ谷宿 part2 | 慶応元年、芳幾          |
| C29 | 絵画    |              | 浮世絵 | 東海道 程ヶ谷                   | 東海道と保土ヶ谷宿 part2 | 文久3年、芳艶          |
| C30 | 絵画    | 道中の風景        | 浮世絵 | 富獄三十六景 東海道程ヶ谷             | 東海道と保土ヶ谷宿 part2 | 文政、前北斎為一         |
| C31 | 絵画    |              | 浮世絵 | 東海道程ヶ谷之風景                 | 東海道と保土ヶ谷宿 part2 | 文久3年、芳形          |
| C32 | 絵画    |              | 浮世絵 | 程ヶ谷                       | 東海道と保土ヶ谷宿 part2 | 北斎               |
| C33 | 絵画    |              | 浮世絵 | 東海道五十三次 四宿名所 程ヶ谷から平塚まで    | 東海道と保土ヶ谷宿 part2 | 天保中期、一勇斎国芳       |
| C34 | 絵画    |              | 浮世絵 | 程ヶ谷                       | 東海道と保土ヶ谷宿 part2 | 享和、豊広            |
| C35 | 絵画    |              | 浮世絵 | 東海道五十三次 五 程ヶ谷             | 東海道と保土ヶ谷宿 part2 | 文化7年、北斎          |
| C36 | 絵画    |              | 浮世絵 | 程ヶ谷 戸塚へ二里九丁               | 東海道と保土ヶ谷宿 part2 | 享和4年、北斎          |
| C37 | 絵画    |              | 浮世絵 | 童戯五十三次之内 程ヶ谷              | 東海道と保土ヶ谷宿 part2 | 慶応2年、国周          |

|     |    |           |       |                      |                 |                |
|-----|----|-----------|-------|----------------------|-----------------|----------------|
| C38 | 絵画 | 大山・杉田・金澤へ | 浮世絵   | 東海道五十三次細見図絵 程ヶ谷 道中風俗 | 東海道と保土ヶ谷宿 part2 | 弘化、初代広重        |
| C39 | 絵画 |           | 浮世絵   | 東海 二                 | 東海道と保土ヶ谷宿 part2 | 弘化4年、初代広重      |
| C40 | 絵画 |           | 浮世絵   | 双筆五十三次 程かや 金澤海道 山野往來 | 屏風・絵巻に書かれた東海道   | 安政元年、初代広重・三代豊国 |
| C41 | 絵画 | 東海道       | 屏風・絵巻 | 東海道図屏風               | 屏風・絵巻に書かれた東海道   |                |
| C42 | 絵画 |           | 屏風・絵巻 | 東海道絵巻物               | 屏風・絵巻に書かれた東海道   |                |
| C43 | 絵画 |           | 屏風・絵巻 | 東海道絵巻                | 屏風・絵巻に書かれた東海道   |                |
| C44 | 絵画 |           | 屏風・絵巻 | 東海道西海道絵巻             | 屏風・絵巻に書かれた東海道   |                |
| C45 | 絵画 |           | 屏風・絵巻 | 江戸より播磨まで道中図巻         | 屏風・絵巻に書かれた東海道   |                |
| C46 | 絵画 |           | 屏風・絵巻 | 東海道街道図巻              | 屏風・絵巻に書かれた東海道   |                |

## 古道・旧河川

| ID | カテゴリー | 名称   | 種類 | 1次資料・所在地 | 2次資料                 | 概要 |
|----|-------|------|----|----------|----------------------|----|
| D1 | 古道    | 八王子道 |    |          | ・横浜の古道<br>・ほどがや夢塾第三期 |    |
| D2 | 古道    | 相州道  |    |          | ・横浜の古道<br>・ほどがや夢塾第三期 |    |
| D3 | 古道    | 東海道  |    |          | ・横浜の古道<br>・ほどがや夢塾第三期 |    |
| D4 | 古道    | 金沢道  |    |          | ・横浜の古道<br>・ほどがや夢塾第三期 |    |
| D5 | 古道    | 鎌倉街道 |    |          | ほどがや夢塾第三期            |    |
| D6 | 古道    | 仏向街道 |    |          | ほどがや夢塾第三期            |    |
| D7 | 古道    | 古東海道 |    |          | 歴史を歩いてみよう            |    |
| D8 | 旧河川   | 旧帷子川 |    |          | 歴史を歩いてみよう            |    |
| D9 | 旧河川   | 旧帷子川 |    |          | 保土ヶ谷区歴史資料地図          |    |

## 美術工芸品

| ID | カテゴリー | 名称           | 種類 | 1次資料・所在地      | 2次資料     | 概要      |
|----|-------|--------------|----|---------------|----------|---------|
| E1 | 美術工芸品 | 十王図他         |    | 霞台14 大仙寺      | 横浜市文化財地図 |         |
| E2 | 美術工芸品 | 木像薬師如来坐像他    |    | 月見台291 付近 遍照寺 | 横浜市文化財地図 |         |
| E3 | 美術工芸品 | 大般波羅蜜多經第560他 |    | 岩井町2丁目153 香象院 | 横浜市文化財地図 | 大正12年以前 |

# 1. 保土ヶ谷区全域の地域遺産リストと分布

| 石仏・石塔 |       |                         |                   |   |                                   |
|-------|-------|-------------------------|-------------------|---|-----------------------------------|
| ID    | カテゴリー | 名称                      | 1次資料・所在地          | 2次資料  | 概要                                |
| F001  | 石仏・石塔 | 和田新道開鑿碑                 | 釜台町 32            | ・横浜市文化財地図<br>・保土ヶ谷区史                                  | 元文2年：1737 旧八王子道改修記念               |
| F002  | 石仏・石塔 | 庚申塔                     | 天王町 1丁目 8-12 橋樹神社 | 横浜市文化財地図  | 江戸                                |
| F003  | 石仏・石塔 | 其爪句碑                    | 帷子町 2丁目 71        | ・横浜市文化財地図<br>・保土ヶ谷名所めぐり<br>・ほ도가や夢塾第三期                 |                                   |
| F004  | 石仏・石塔 | 西谷の石仏・石塔                | 西谷町 882 付近        | ・保土ヶ谷名所めぐり  | 江戸（文化11年・1814年）                   |
| F005  | 石仏・石塔 | 横浜国立大学名教自然碑             | 常盤台 79-5 横浜国立大学構内 | ・歩く見る知る散策ガイド  | 国登録H12.4.28                       |
| F006  | 石仏・石塔 | 水道紀功碑                   | 川島町               |   | 大正5年                              |
| F007  | 石仏・石塔 | H墓                      | 月見台 291 遍照寺内      |   |                                   |
| F008  | 石仏・石塔 | H墓                      | 月見台 292 遍照寺内      |   |                                   |
| F009  | 石仏・石塔 | K墓                      | 霞台 14             |   |                                   |
| F010  | 石仏・石塔 | 延命地藏                    | 宮田 2丁目 179 付近     | 歩く見る知る散策ガイド   | 江戸（元禄4年）                          |
| F011  | 石仏・石塔 | 外川神社と三山供養塔              | 保土ヶ谷町             | 保土ヶ谷名所めぐり   |                                   |
| F012  | 石仏・石塔 | 朱楽管江の百万遍供養塔             |                   | 保土ヶ谷名所めぐり   |                                   |
| F013  | 石仏・石塔 | M墓                      | 岩井町 2丁目 140 見光寺   | 横浜市文化財地図  |                                   |
| F014  | 石仏・石塔 | 北向き地藏                   | 岩井町 406           | ・保土ヶ谷名所めぐり<br>・ほ도가や夢塾第三期                              |                                   |
| F015  | 石仏・石塔 | 和田村道橋改修碑                | 釜台町 14 付近         | ・歩く見る知る散策ガイド<br>・保土ヶ谷名所めぐり                            | 江戸（元文2年）                          |
| F016  | 石仏・石塔 | 上星川の石仏                  | 上星川町 2-17 付近      | 歩く見る知る散策ガイド   | 江戸<br>F36 庚申塔、F80 地神塔、F141 道祖神の総称 |
| F017  | 石仏・石塔 | 和田地藏                    | 和田 1丁目 49 付近      | 歩く見る知る散策ガイド   | 江戸（元禄2年）                          |
| F018  | 石仏・石塔 | 金沢横道道標                  | 帷子町 2丁目 75 付近     | 歩く見る知る散策ガイド   | 江戸（天明3年）<br>F155,156,003,158 の総称  |
| F019  | 石仏・石塔 | 御所台の井戸（政子の井戸）           | 岩井町 69            | ・横浜市文化財地図<br>・歩く見る知る散策ガイド<br>・保土ヶ谷名所めぐり<br>・ほ도가や夢塾第三期 |                                   |
| F020  | 石仏・石塔 | 出羽三山供養塔                 | 瀬戸ヶ谷町 200 付近      | 歩く見る知る散策ガイド   |                                   |
| F023  | 石仏・石塔 | 百二十一歳まで生きた上人の墓（今井町・金剛寺） |                   | 保土ヶ谷名所めぐり   |                                   |

|      |       |                             |                   |                       |                        |
|------|-------|-----------------------------|-------------------|-----------------------|------------------------|
| F024 | 石仏・石塔 | 眼科医宮本周司家歴代の墓（天徳院）           |                   | 保土ヶ谷名所めぐり             |                        |
| F025 | 石仏・石塔 | 五返舎半九の墓（福聚寺）                |                   | 保土ヶ谷名所めぐり             |                        |
| F026 | 石仏・石塔 | 関東大震災受難者之墓（上星川・東光寺墓地）       |                   | 保土ヶ谷名所めぐり             |                        |
| F027 | 石仏・石塔 | 米俵三俵を一人で持った女傑（力持ちおでんの墓・大仙寺） |                   | 保土ヶ谷名所めぐり             |                        |
| F028 | 石仏・石塔 | 「郷土愛の碑」と「清墨庵先生の墓」（岩間町・香象院）  |                   | 保土ヶ谷名所めぐり             |                        |
| F002 | 石仏・石塔 | 庚申塔                         | 天王町 1丁目 8-12 橋樹神社 | ほ도가や夢塾                | 寛文9（1669）日月六臂合掌 三猿     |
| F29  | 石仏・石塔 | 庚申塔                         | 西久保町 120 安楽寺      | ほ도가や夢塾                | 天和3（1683）日月六臂合掌 三猿     |
| F30  | 石仏・石塔 | 庚申塔                         | 岩井町 62 御所台地像内     | ほ도가や夢塾                | 元禄5（1692）日月六臂合掌 三猿     |
| F31  | 石仏・石塔 | 庚申塔                         | 岩井町 62 御所台地像内     | ほ도가や夢塾                | 元禄8（1695）日月六臂合掌 三猿     |
| F32  | 石仏・石塔 | 庚申塔                         | 神戸町 104 神明社前      | ほ도가や夢塾                | 元禄9（1696）日月六臂合掌 三猿     |
| F33  | 石仏・石塔 | 庚申塔                         | 上菅田町 744 福生寺      | ほ도가や夢塾                | 元禄9（1696）日月六臂合掌 三猿     |
| F34  | 石仏・石塔 | 庚申塔                         | 坂本町 126 阿弥陀堂跡     | ほ도가や夢塾                | 元禄9（1696）日月六臂合掌 三猿     |
| F35  | 石仏・石塔 | 庚申塔                         | 霞台 31             | ほ도가や夢塾                | 宝永4（1707）日月六臂合掌 三猿     |
| F36  | 石仏・石塔 | 庚申塔                         | 上星川町 2-17         | ほ도가や夢塾                | 正徳4（1714）日月六臂合掌 三猿     |
| F37  | 石仏・石塔 | 庚申塔                         | 霞台 31             | ほ도가や夢塾                | 享保8（1723）日月六臂合掌 三猿     |
| F38  | 石仏・石塔 | 庚申塔                         | 霞台 31             | ほ도가や夢塾                | 享保10（1725）日月六臂合掌 三猿    |
| F39  | 石仏・石塔 | 庚申塔                         | 峰岡町 2-179         | ほ도가や夢塾                | 寛保3（1743）日月六臂合掌 三猿     |
| F40  | 石仏・石塔 | 庚申塔                         | 仏向町 699           | ほ도가や夢塾                | 寛延2（1749）日月六臂合掌 三猿     |
| F41  | 石仏・石塔 | 庚申塔                         | 西久保町 118 杉山神社     | ほ도가や夢塾                | 欠年 日月六臂合掌 三猿           |
| F42  | 石仏・石塔 | 庚申塔                         | 今井町 104 金剛寺内      | ほ도가や夢塾                | 元禄5年（1692）日月六臂合掌 三猿 鶏  |
| F004 | 石仏・石塔 | 庚申塔                         | 西谷町 884           | ほ도가や夢塾                | 文化11（1814）日月六臂合掌 三猿 二鶏 |
| F43  | 石仏・石塔 | 庚申塔                         | 川島町 1012 石井個人宅    | ほ도가や夢塾                | 延口1 日月六臂合掌 踏鬼 三猿       |
| F44  | 石仏・石塔 | 庚申塔                         | 天王町 2-8 橋樹神社      | ほ도가や夢塾<br>歩く見る知る散策ガイド | 天和2（1682）日月六臂合掌 踏鬼 三猿  |
| F45  | 石仏・石塔 | 庚申塔                         | 西久保町 118 杉山神社     | ほ도가や夢塾                | 正徳6（1716）日月六臂合掌 踏鬼 三猿  |

|     |       |     |                    |                       |                           |
|-----|-------|-----|--------------------|-----------------------|---------------------------|
| F46 | 石仏・石塔 | 庚申塔 | 上菅田町 144 上菅田橋横     | ほ도가や夢塾                | 享保12（1727）日月六臂合掌 踏鬼 三猿    |
| F47 | 石仏・石塔 | 庚申塔 | 上菅田町 525 鳥海氏宅横     | ほ도가や夢塾                | 享保12（1727）日月六臂合掌 踏鬼 一猿    |
| F48 | 石仏・石塔 | 庚申塔 | 新井町 1579 新井小学校そば   | ほ도가や夢塾                | 享保18（1733）日月六臂合掌 踏鬼 三猿    |
| F49 | 石仏・石塔 | 庚申塔 | 保土ヶ谷町 3-234 元町バス停  | ほ도가や夢塾                | 宝暦5（1755）日月六臂合掌 踏鬼 三猿     |
| F50 | 石仏・石塔 | 庚申塔 | 保土ヶ谷町 3-183 帝釈天堂   | ほ도가や夢塾                | 安永8（1779）日月六臂合掌 踏鬼 三猿     |
| F51 | 石仏・石塔 | 庚申塔 | 和田 1-286 杉山神社      | ほ도가や夢塾                | 天明3（1783）日月六臂合掌 踏鬼 三猿     |
| F52 | 石仏・石塔 | 庚申塔 | 今井町 104 金剛寺内       | ほ도가や夢塾                | 寛政10（1798）日月六臂合掌 踏鬼 三猿    |
| F53 | 石仏・石塔 | 庚申塔 | 今井町 104 金剛寺内       | ほ도가や夢塾                | 日月六臂合掌 踏鬼 三猿              |
| F54 | 石仏・石塔 | 庚申塔 | 神戸町 104 神明社前       | ほ도가や夢塾                | 元禄7（1694）日月六臂 踏鬼 三猿 女を掴む  |
| F55 | 石仏・石塔 | 庚申塔 | 岩井町 56 福聚寺墓地       | ほ도가や夢塾                | 元禄12（1699）日月六臂 踏鬼 三猿 女を掴む |
| F56 | 石仏・石塔 | 庚申塔 | 天王町 2-8 橋樹神社       | ほ도가や夢塾<br>歩く見る知る散策ガイド | 明和1（1664）日月六臂 踏鬼 三猿 女を掴む  |
| F57 | 石仏・石塔 | 庚申塔 | 権太坂 1-38           | ほ도가や夢塾                | 明和2（1765）日月六臂 踏鬼 三猿 女を掴む  |
| F58 | 石仏・石塔 | 庚申塔 | 西久保町 118 杉山神社      | ほ도가や夢塾                | 文政9（1826）日月六臂 踏鬼 三猿 女を掴む  |
| F59 | 石仏・石塔 | 庚申塔 | 権太坂 2-425 投込跡      | ほ도가や夢塾                | 宝永7（1710）日月六臂 三猿 女を掴む     |
| F60 | 石仏・石塔 | 庚申塔 | 東川島町 23            | ほ도가や夢塾                | 文化6（1809）日月六臂 三猿 女を掴む     |
| F61 | 石仏・石塔 | 庚申塔 | 岩井町 62 御所台地像内      | ほ도가や夢塾                | 貞享3（1686）阿弥陀立像            |
| F62 | 石仏・石塔 | 庚申塔 | 西久保町 137 阿弥円福寺     | ほ도가や夢塾                | 貞享3（1686）阿弥陀立像            |
| F63 | 石仏・石塔 | 庚申塔 | 和田 1-205 和田橋堂内     | ほ도가や夢塾                | 元禄2（1689）阿弥陀立像            |
| F64 | 石仏・石塔 | 庚申塔 | 岩井町 62 御所台地像内      | ほ도가や夢塾                | 元禄15（1702）地藏立像 三猿         |
| F65 | 石仏・石塔 | 庚申塔 | 上菅田町 525 鳥海氏宅横 525 | ほ도가や夢塾                | 寛政4（1719）地藏立像 三猿          |
| F66 | 石仏・石塔 | 庚申塔 | 岩井町 62 御所台地像内      | ほ도가や夢塾                | 宝永8（1711）地藏立像 三猿          |
| F67 | 石仏・石塔 | 庚申塔 | 上菅田町 525 鳥海氏宅横 525 | ほ도가や夢塾                | 嘉永2（1849）地藏立像 三猿          |
| F68 | 石仏・石塔 | 庚申塔 | 仏向町 237 杉山社跡地      | ほ도가や夢塾                | 寛保2（1742）観音立像 三猿          |
| F69 | 石仏・石塔 | 庚申塔 | 今井町 104 金剛寺内       | ほ도가や夢塾                | 元禄10（1697）大日坐像 三猿         |
| F70 | 石仏・石塔 | 庚申塔 | 岩井町 62 御所台地像内      | ほ도가や夢塾                | 元禄4（1691）三猿文字庚申           |
| F71 | 石仏・石塔 | 庚申塔 | 東川島町 654           | ほ도가や夢塾                | 元禄10（1697）文字庚申塔           |

# 1. 保土ヶ谷区全域の地域遺産リストと分布

|      |           |       |                     |        |                                   |
|------|-----------|-------|---------------------|--------|-----------------------------------|
| F72  | 石仏・<br>石塔 | 庚申塔   | 保土ヶ谷町<br>3-183 帝釈天堂 | ほどがや夢塾 | 享和3(1807)文字<br>庚申                 |
| F73  | 石仏・<br>石塔 | 庚申塔   | 川島町883 松<br>月庵      | ほどがや夢塾 | 宝暦13(1763)道<br>しるべ文字庚申塔           |
| F74  | 石仏・<br>石塔 | 庚申塔   | 月見台22 濁川<br>氏宅横     | ほどがや夢塾 | 文政3(1820)文字<br>庚申 三猿              |
| F75  | 石仏・<br>石塔 | 庚申塔   | 川島町883 松<br>月庵      | ほどがや夢塾 | 文字庚申塔 猿田彦<br>大神                   |
| F76  | 石仏・<br>石塔 | 庚申塔   | 川島町883 松<br>月庵      | ほどがや夢塾 | 消失                                |
| F77  | 石仏・<br>石塔 | 庚申塔   | 西谷町884              | ほどがや夢塾 | 不明                                |
| F80  | 石仏・<br>石塔 | 地神塔   | 上星川町2-17            | ほどがや夢塾 | 寛政3(1791)南無<br>大堅牢地神              |
| F81  | 石仏・<br>石塔 | 地神塔   | 上星川町469<br>杉山神社     | ほどがや夢塾 | 寛政4(179)堅牢<br>地神宮                 |
| F82  | 石仏・<br>石塔 | 地神塔   | 東川島町32              | ほどがや夢塾 | 寛政3(1791)道し<br>るべ文字塔 奉請堅<br>牢地神   |
| F83  | 石仏・<br>石塔 | 地神塔   | 西谷町655 妙<br>福寺      | ほどがや夢塾 | 昭和34(1959)南<br>無堅牢地               |
| F84  | 石仏・<br>石塔 | 地神塔   | 西谷町884              | ほどがや夢塾 | 寛政13(1801)堅<br>牢地神                |
| F85  | 石仏・<br>石塔 | 地神塔   | 上菅田町716             | ほどがや夢塾 | 文政3(1820)地神<br>塔                  |
| F86  | 石仏・<br>石塔 | 地神塔   | 月見台195              | ほどがや夢塾 | 文化6(1809)齋上<br>地神祝社               |
| F87  | 石仏・<br>石塔 | 地神塔   | 星川1-19 杉山<br>神社     | ほどがや夢塾 | 寛政9(1797)地神<br>供養塔                |
| F88  | 石仏・<br>石塔 | 地神塔   | 西久保町118<br>杉山神社     | ほどがや夢塾 | 天保13(1842)堅<br>牢地神塔               |
| F89  | 石仏・<br>石塔 | 地神塔   | 西久保町118<br>杉山神社     | ほどがや夢塾 | 大正10(1921)堅<br>牢地神塔               |
| F90  | 石仏・<br>石塔 | 地神塔   | 権太坂1-38             | ほどがや夢塾 | 文政10(1827)堅<br>牢地神塔               |
| F91  | 石仏・<br>石塔 | 地神塔   | 仏向町237 杉<br>山社跡地    | ほどがや夢塾 | 文化9(1812)齋上<br>地神                 |
| F92  | 石仏・<br>石塔 | 地神塔   | 坂本町126 阿<br>弥陀堂跡    | ほどがや夢塾 | 文化11(1814)齋<br>上地神                |
| F93  | 石仏・<br>石塔 | 地神塔   | 川島町883 松<br>月庵跡     | ほどがや夢塾 | 安永3(1774)南無<br>堅牢地神守護塔            |
| F94  | 石仏・<br>石塔 | 三山供養塔 | 岩間町2-153<br>香象院     | ほどがや夢塾 | 天明8(1788)湯殿<br>山奉供養塔 羽黒山<br>月山    |
| F011 | 石仏・<br>石塔 | 三山供養塔 | 保土ヶ谷町<br>2-153      | ほどがや夢塾 | 文化7(1810)湯殿<br>山供養塔 月山 羽<br>黒山    |
| F95  | 石仏・<br>石塔 | 三山供養塔 | 今井町161 子<br>の神社     | ほどがや夢塾 | 文政7(1824)月山<br>湯殿山 羽黒山 供<br>養塔    |
| F96  | 石仏・<br>石塔 | 三山供養塔 | 仏向町237 杉<br>山社跡地    | ほどがや夢塾 | 安政2(1855)湯殿<br>山供養塔 月山 羽<br>黒山    |
| F97  | 石仏・<br>石塔 | 三山供養塔 | 川島町1501             | ほどがや夢塾 | 昭和60(1985)月<br>山湯殿山羽黒山供養<br>塔     |
| F98  | 石仏・<br>石塔 | 徳本念仏塔 | 東川島町45 正<br>観寺門内    | ほどがや夢塾 | 文政1(1818)南無<br>阿弥陀仏徳本 仏向<br>村上星川  |
| F99  | 石仏・<br>石塔 | 徳本念仏塔 | 上菅田744 福<br>生寺      | ほどがや夢塾 | 文政2(1819)南無<br>阿弥陀仏 徳本念仏<br>塔     |
| F100 | 石仏・<br>石塔 | 徳本念仏塔 | 西久保町120<br>安楽寺      | ほどがや夢塾 | 文政10(1827)南<br>無阿弥陀仏 上岩間<br>世話人講中 |

|      |           |            |                    |        |                                   |
|------|-----------|------------|--------------------|--------|-----------------------------------|
| F101 | 石仏・<br>石塔 | 徳本念仏塔      | 境木本町16 地<br>蔵入口    | ほどがや夢塾 | 正徳5(1715)南無<br>阿弥陀仏 保土ヶ谷<br>町 治兵衛 |
| F102 | 石仏・<br>石塔 | 地蔵尊塔       | 東川島町45 正<br>観寺     | ほどがや夢塾 | 貞享3(1686)奉納<br>念仏講同行32人<br>地蔵立像   |
| F103 | 石仏・<br>石塔 | 地蔵尊塔       | 上菅田町744<br>福生寺     | ほどがや夢塾 | 天明5(1785)晚鐘<br>供養塔                |
| F104 | 石仏・<br>石塔 | 地蔵尊塔       | 上菅田1537            | ほどがや夢塾 | 無銘                                |
| F105 | 石仏・<br>石塔 | 地蔵尊塔       | 新井町117             | ほどがや夢塾 | 無銘                                |
| F106 | 石仏・<br>石塔 | 地蔵尊塔       | 天王町1-8 橘<br>樹神社    | ほどがや夢塾 | 文化8(1811)神田<br>不動尊 大山護摩供<br>養塔    |
| F010 | 石仏・<br>石塔 | 地蔵尊塔       | 宮田町2-182<br>延命地蔵   | ほどがや夢塾 | 消失                                |
| F107 | 石仏・<br>石塔 | 地蔵尊塔       | 和田2-70 真福<br>寺     | ほどがや夢塾 | 享保3(1718)奉造<br>立尊造                |
| F108 | 石仏・<br>石塔 | 地蔵尊塔       | 神戸町102 天<br>徳院     | ほどがや夢塾 | 享保15(1730)偉<br>哉大乗妙典者             |
| F109 | 石仏・<br>石塔 | 地蔵尊塔       | 岩間町2-140<br>見光寺    | ほどがや夢塾 | 享保10(1725)見<br>光寺常念仏到誉一<br>無地蔵立像  |
| F110 | 石仏・<br>石塔 | 地蔵尊塔       | 西久保町120<br>安楽寺     | ほどがや夢塾 | 寛保3(1743)奉新<br>造供養地蔵尊二世<br>安楽     |
| F111 | 石仏・<br>石塔 | 地蔵尊塔       | 西久保町137<br>円福寺     | ほどがや夢塾 | 万治1(1658)念仏<br>講中同行13人 願<br>主 長恵  |
| F014 | 石仏・<br>石塔 | 地蔵尊塔       | 岩間町406 北<br>向地蔵堂   | ほどがや夢塾 | 享保2(1717)南無<br>阿弥陀仏 道標            |
| F112 | 石仏・<br>石塔 | 地蔵尊塔       | 境木本町16 地<br>蔵堂境内   | ほどがや夢塾 | 無銘                                |
| F113 | 石仏・<br>石塔 | 地蔵尊塔       | 仏向町399 正<br>福寺門前   | ほどがや夢塾 | 享保18(1733)持<br>地菩薩塔石銘             |
| F114 | 石仏・<br>石塔 | 地蔵尊塔       | 仏向町399 正<br>福寺門前   | ほどがや夢塾 | 享保11(1726)法<br>華金剛般若塔             |
| F115 | 石仏・<br>石塔 | 地蔵尊塔       | 仏向町1232 山<br>王社    | ほどがや夢塾 | 宝永7(1710)法華<br>千部供養塔              |
| F116 | 石仏・<br>石塔 | 地蔵尊塔       | 川島町502 随<br>流院旧参道  | ほどがや夢塾 | 永享4(1747)南無<br>地蔵大菩薩              |
| F117 | 石仏・<br>石塔 | 百万遍供養<br>塔 | 月見台38 遍照<br>寺      | ほどがや夢塾 | 安政5(1858)百万<br>遍塔                 |
| F118 | 石仏・<br>石塔 | 百万遍供養<br>塔 | 月見台38 遍照<br>寺      | ほどがや夢塾 | 文化6(1809)南無<br>阿弥陀仏 唱名百万<br>遍仏賽塚記 |
| F119 | 石仏・<br>石塔 | 題目塔        | 西谷町655 妙<br>福寺     | ほどがや夢塾 | 享保10(1725)南<br>無妙法蓮華経日蓮<br>       |
| F120 | 石仏・<br>石塔 | 題目塔        | 神戸町98 大蓮<br>寺      | ほどがや夢塾 | 明和8(1771)南無<br>妙法蓮華経日蓮妙<br>栄山大蓮寺  |
| F121 | 石仏・<br>石塔 | 題目塔        | 神戸町98 大蓮<br>寺      | ほどがや夢塾 | 文化10(1813)南<br>無妙法蓮華経             |
| F122 | 石仏・<br>石塔 | 題目塔        | 保土ヶ谷町<br>3-183 帝釈天 | ほどがや夢塾 | 文政13(1830)南<br>無妙法蓮華経南無<br>帝釈天    |
| F123 | 石仏・<br>石塔 | 題目塔        | 保土ヶ谷町<br>3-183 帝釈天 | ほどがや夢塾 | 宝永2(1705)南無<br>妙法蓮華経南無帝<br>釈講経    |
| F124 | 石仏・<br>石塔 | 題目塔        | 保土ヶ谷町<br>3-172 樹源寺 | ほどがや夢塾 | 享保11(1726)南<br>無妙法蓮華経             |
| F125 | 石仏・<br>石塔 | 馬頭観世音      | 上星川町2-33<br>東光寺墓地  | ほどがや夢塾 | 昭和11(1936)馬<br>頭観世音               |

|      |           |             |                     |   |                                      |
|------|-----------|-------------|---------------------|---|--------------------------------------|
| F126 | 石仏・<br>石塔 | 馬頭観世音       | 西谷町655 妙<br>福寺門内    | ほどがや夢塾                                  | 大正12(1923)馬<br>頭観世音 中村綾次<br>郎        |
| F127 | 石仏・<br>石塔 | 馬頭観世音       | 東川島町89 ま<br>ことストア前  | ほどがや夢塾                                  | 昭和2(1927)馬頭<br>観世音菩薩 川島<br>三村秀吉      |
| F128 | 石仏・<br>石塔 | 馬頭観世音       | 上菅田町525<br>鳥海氏宅横    | ほどがや夢塾                                  | 馬頭観世音 鳥海口<br>蔵                       |
| F129 | 石仏・<br>石塔 | 馬頭観世音       | 新井町490              | ほどがや夢塾                                  | 明治22(1889)金<br>子泰次郎                  |
| F130 | 石仏・<br>石塔 | 馬頭観世音       | 和田1-17 和田<br>橋堂内    | ほどがや夢塾                                  | 文政12(1829)合<br>掌立像 浮彫                |
| F131 | 石仏・<br>石塔 | 馬頭観世音       | 星川2-8 法性<br>寺墓地     | ほどがや夢塾                                  | 昭和45(1970)馬<br>頭観世音 安藤鹿蔵<br>建立       |
| F132 | 石仏・<br>石塔 | 馬頭観世音       | 岩井町62 御所<br>台地蔵内    | ほどがや夢塾                                  | 昭和2(1927)馬頭<br>観世音                   |
| F133 | 石仏・<br>石塔 | 馬頭観世音       | 権太坂2-425<br>投込跡     | ほどがや夢塾                                  | 天保9(1838)馬頭<br>観世音菩薩 津国屋<br>忠五郎      |
| F134 | 石仏・<br>石塔 | 馬頭観世音       | 権太坂2-425<br>投込跡     | ほどがや夢塾                                  | 天保2(1831)願主<br>清吉                    |
| F135 | 石仏・<br>石塔 | 馬頭観世音       | 法泉3-271 法<br>泉自治会館前 | ほどがや夢塾                                  | 享和2(1802)馬頭<br>観世音                   |
| F136 | 石仏・<br>石塔 | 馬頭観世音       | 仏向町720              | ほどがや夢塾                                  | 大正9(1920)牛頭<br>観音                    |
| F137 | 石仏・<br>石塔 | 馬頭観世音       | 坂本町126 蔵<br>王高根社入口  | ほどがや夢塾                                  | 明治39(1908)馬<br>頭観世音 日露戦役<br>徴発応募青毛   |
| F138 | 石仏・<br>石塔 | 馬頭観世音       | 川島町502 随<br>流院旧参道沿い | ほどがや夢塾                                  | 天明6(1786)馬頭<br>観世音菩薩 合掌観<br>音像 浮彫    |
| F139 | 石仏・<br>石塔 | 馬頭観世音       | 川島町1198 学<br>校橋傍    | ほどがや夢塾                                  | 昭和19(1944)馬<br>頭観世音 北原号13<br>号 水野 秋山 |
| F140 | 石仏・<br>石塔 | 馬頭観世音       | 川島町1267             | ほどがや夢塾                                  | 昭和60(1985)馬<br>頭観世音 願主 植<br>村豊吉      |
| F141 | 石仏・<br>石塔 | 道祖神         | 上星川2-17             | ほどがや夢塾                                  | 明和2(1765)双体<br>合掌像 浮彫                |
| F142 | 石仏・<br>石塔 | 道祖神         | 東川島町32              | ほどがや夢塾                                  | 神像 浮彫                                |
| F143 | 石仏・<br>石塔 | 道祖神         | 上菅田町144<br>上菅田橋横    | ほどがや夢塾                                  | 寛永4(1751)上菅<br>田村                    |
| F144 | 石仏・<br>石塔 | 道祖神         | 上菅田町285<br>旭橋       | ほどがや夢塾                                  | 昭和62(1987)松<br>野富三郎                  |
| F145 | 石仏・<br>石塔 | 道祖神         | 桜ヶ丘1-39 村<br>岡正家氏角  | ほどがや夢塾                                  | 嘉永6(1853)新道<br>供養塔 従是程土ヶ<br>谷        |
| F146 | 石仏・<br>石塔 | 道祖神         | 権太坂1-300            | ほどがや夢塾                                  | 宝暦3(1753)奉納<br>道六神 僧形坐像<br>浮彫        |
| F147 | 石仏・<br>石塔 | 六十六部供<br>養塔 | 東川島町45 正<br>観寺門内    | ほどがや夢塾                                  | 宝暦12(1762)奉<br>納大乘妙典六十六部<br>日本廻国供養塔  |
| F148 | 石仏・<br>石塔 | 六十六部供<br>養塔 | 境木本町16 地<br>蔵堂境内    | ほどがや夢塾                                  | 享保10(1725)天<br>下泰平国土安全<br>六十六部供養     |
| F149 | 石仏・<br>石塔 | 六十六部供<br>養塔 | 坂本町126 阿<br>弥陀堂跡    | ほどがや夢塾                                  | 日本六十六部供養塔<br>天下泰平 仏向                 |
| F150 | 石仏・<br>石塔 | 道標          | 東川島町23              | ほどがや夢塾<br>歩く見る知る散策<br>ガイド「正観寺手前<br>の道標」 | 文化6(1809)か満<br>久ら道 はちわうじ道<br>かな川ミち   |

# 1. 保土ヶ谷区全域の地域遺産リストと分布

|      |       |       |                  |                                |                                  |
|------|-------|-------|------------------|--------------------------------|----------------------------------|
| F151 | 石仏・石塔 | 道標    | 東川島町 32          | ほ도가や夢塾<br>歩く見る知る散策ガイド「正観寺先の道標」 | 寛政 3 (1791) 神奈川道 八王子道            |
| F152 | 石仏・石塔 | 道標    | 天王町 1-8 橘樹神社     | ほ도가や夢塾                         | 文化 8 (1811) 大山近道                 |
| F153 | 石仏・石塔 | 道標    | 和田町 1-10 杉山神社    | ほ도가や夢塾                         | 天明 3 (1783) 大山みち 八おうじみち          |
| F154 | 石仏・石塔 | 道標    | 桜ヶ丘 1-39 村岡正家氏宅横 | ほ도가や夢塾                         | 嘉永 6 (1853) 程土ヶ谷                 |
| F155 | 石仏・石塔 | 道標    | 帷子町 2-71 金沢横町    | ほ도가や夢塾                         | 天明 3 (1783) えんかいさんみち 円海山之道       |
| F156 | 石仏・石塔 | 道標    | 帷子町 2-71 金沢横町    | ほ도가や夢塾                         | 天和 3 (1783) 金沢鎌倉道 かなざわかまくら道      |
| F003 | 石仏・石塔 | 道標    | 帷子町 2-71 金沢横町    | ほ도가や夢塾                         | 文化 11 (1814) 杉田道の句碑道             |
| F158 | 石仏・石塔 | 道標    | 帷子町 2-71 金沢横町    | ほ도가や夢塾                         | 弘化 2 (1845) 芋明神 芋大明神江乃道          |
| F159 | 石仏・石塔 | 道標    | 岩井町 406 北向地藏堂    | ほ도가や夢塾                         | 享保 2 (1717) 久めう寺道 かなざわ道          |
| F160 | 石仏・石塔 | 道標    | 今井町 104 金剛寺      | ほ도가や夢塾                         | 元禄 10 (1697) かまくら道               |
| F161 | 石仏・石塔 | 道標    | 坂本町 126 阿弥陀堂跡    | ほ도가や夢塾                         | かわしまと思われる                        |
| F162 | 石仏・石塔 | 石盥手水盤 | 上星川町 456 杉山神社    | ほ도가や夢塾                         | 天保 13 (1842) 奉納 氏子中世話人中村庄右エ門     |
| F163 | 石仏・石塔 | 石盥手水盤 | 東川島町 45 正観寺      | ほ도가や夢塾                         | 文政 11 (1828) 奉納                  |
| F164 | 石仏・石塔 | 石盥手水盤 | 上菅田町 728 八幡神社    | ほ도가や夢塾                         | 享和 3 (1803) 奉納                   |
| F165 | 石仏・石塔 | 石盥手水盤 | 天王町 1-8 橘樹神社     | ほ도가や夢塾                         | 延宝 6 (1678) 江戸水谷町 柏木氏寄進          |
| F166 | 石仏・石塔 | 石盥手水盤 | 宮田町 1-70 山下稲荷内   | ほ도가や夢塾                         | 慶応 4 (1868) 奉納 願主 鍛冶屋忠地七         |
| F167 | 石仏・石塔 | 石盥手水盤 | 神戸町 98 大蓮寺       | ほ도가や夢塾                         | 文政 5 (1822) 奉納 タチバナの紋 江戸神田講中     |
| F168 | 石仏・石塔 | 石盥手水盤 | 神戸町 107 神明社      | ほ도가や夢塾                         | 正徳 6 (1716) 願主 保土ヶ谷町 石井伊右エ門      |
| F169 | 石仏・石塔 | 石盥手水盤 | 星川 1-19 杉山神社     | ほ도가や夢塾                         | 弘化 2 (1845) 氏子中 安藤政八 外 9 人 丸に三ツ巴 |
| F170 | 石仏・石塔 | 石盥手水盤 | 西久保町 118 杉山神社    | ほ도가や夢塾                         | 嘉永 5 (1852) 奉納 三ツ巴 願い主           |
| F171 | 石仏・石塔 | 石盥手水盤 | 西久保町 137 円福寺     | ほ도가や夢塾                         | 文化 7 (1810) 奉納 世話人 丸屋弥兵衛 外       |
| F172 | 石仏・石塔 | 石盥手水盤 | 瀬戸ヶ谷町 196 外川神社   | ほ도가や夢塾                         | 文政 6 (1823) 奉納 丸に三ツ巴 願主 川島屋興市    |
| F173 | 石仏・石塔 | 石盥手水盤 | 保土ヶ谷町 3-183 帝釈天  | ほ도가や夢塾                         | 文政 10 (1827) 願主 大金子八郎右エ門 三猿の浮彫   |
| F174 | 石仏・石塔 | 石盥手水盤 | 境木本町 16 地藏前      | ほ도가や夢塾                         | 安永 4 (1775) 江戸新吉原講中 願主 山口午兵衛     |
| F175 | 石仏・石塔 | 石盥手水盤 | 仏向町 553 杉山社      | ほ도가や夢塾                         | 天保 8 (1837) 奉納 三ツ巴 願主 板津山本 板津    |

|      |       |       |                 |        |                                |
|------|-------|-------|-----------------|--------|--------------------------------|
| F176 | 石仏・石塔 | 石盥手水盤 | 坂本町 126 蔵王高根社   | ほ도가や夢塾 | 安政 5 (1858) 奉納 當村 杉本勝右エ門       |
| F177 | 石仏・石塔 | 狛犬    | 天王町 1-8 橘樹神社    | ほ도가や夢塾 | 嘉永 5 (1852) 世話人 帷子川岸 山形屋兵左エ門   |
| F178 | 石仏・石塔 | 狛犬    | 西久保町 118 杉山神社   | ほ도가や夢塾 | 弘化 3 (1846) 下岩間 氏子中 世話人 石田源兵衛  |
| F179 | 石仏・石塔 | 狛犬    | 仏向町 553 杉山社     | ほ도가や夢塾 | 天保 8 (1837) 奉納 惣世話板沢平三良 外 6 人  |
| F180 | 石仏・石塔 | 石造鳥居  | 上菅田町 728 八幡神社   | ほ도가や夢塾 | 享和 3 (1803) 八幡神社               |
| F181 | 石仏・石塔 | 石造鳥居  | 星川 1-19 杉山神社    | ほ도가や夢塾 | 嘉永 4 (1851) 氏子中 世話人 安藤政信 外 9 人 |
| F182 | 石仏・石塔 | 石造鳥居  | 保土ヶ谷町 3-183 帝釈天 | ほ도가や夢塾 | 樹源寺十五世 日浄寺                     |
| F183 | 石仏・石塔 | 石造鳥居  | 今井町 161 子の神社    | ほ도가や夢塾 | 文化 7 (1810) 奉納 惣氏子中            |
| F184 | 石仏・石塔 | 三界万霊  | 霞台 15 大仙寺境内     | ほ도가や夢塾 | 享保 5 (1720) 三界万霊六道四生含識 天下泰平    |
| F185 | 石仏・石塔 | 三界万霊  | 西久保町 137 円福寺    | ほ도가や夢塾 | 文化 5 (1808) 万霊塔 上岩間町 小松屋嘉助     |
| F186 | 石仏・石塔 | 三界万霊  | 西久保町 137 円福寺    | ほ도가や夢塾 | 大正 2 (1913) 三界万霊 円福寺 雲英代建立     |
| F187 | 石仏・石塔 | 三界万霊  | 保土ヶ谷町 2-135     | ほ도가や夢塾 | 天保 8 (1837) 三界万霊 天下口順 南無阿弥陀仏   |
| F188 | 石仏・石塔 | 富士講   | 上星川 525 東光寺門内   | ほ도가や夢塾 | 明治 43 (1910) 贈 権中講義先達石橋松五良之墓   |
| F189 | 石仏・石塔 | 富士講   | 西谷町 989 西谷富士山神社 | ほ도가や夢塾 | 大正 9 (1920) 先達之碑贈権中講義苧部亀之助     |
| F190 | 石仏・石塔 | 富士講   | 西谷町 989 西谷富士山神社 | ほ도가や夢塾 | 昭和 3 (1928) 浅間神社               |
| F191 | 石仏・石塔 | 富士講   | 西谷町 989 西谷富士山神社 | ほ도가や夢塾 | 明治 45 (1912) 小御嶽神社 先達苧部亀之助外    |
| F192 | 石仏・石塔 | 記念碑   | 上星川 2-33 東光寺墓地  | ほ도가や夢塾 | 昭和 8 (1933) 関東大震災難者之墓          |
| F193 | 石仏・石塔 | 記念碑   | 新井町 620 稲荷神社    | ほ도가や夢塾 | 昭和 44 (1969) 稲荷神社記念碑 氏子中       |
| F194 | 石仏・石塔 | 記念碑   | 天王町 1-8 橘樹神社    | ほ도가や夢塾 | 昭和 7 (1932) 明治天皇幸遺跡跡           |
| F195 | 石仏・石塔 | 記念碑   | 天王町 1-8 橘樹神社    | ほ도가や夢塾 | 昭和 5 (1930) 重建 橘樹神社碑           |
| F196 | 石仏・石塔 | 記念碑   | 峰岡町 2-179       | ほ도가や夢塾 | 昭和 57 (1982) 峰坂の碑              |
| F197 | 石仏・石塔 | 記念碑   | 常盤台 42          | ほ도가や夢塾 | 昭和 32 (1957) 畠山重忠公郎党恩響慰霊碑      |
| F015 | 石仏・石塔 | 記念碑   | 釜台町 2 保土ヶ谷中学校入口 | ほ도가や夢塾 | 元文 2 (1737) 和田新道開墾碑            |
| F199 | 石仏・石塔 | 記念碑   | 釜台町 39 常盤小学校四辻  | ほ도가や夢塾 | 昭和 38 (1963) 故田口良太郎翁 顕彰碑       |
| F200 | 石仏・石塔 | 記念碑   | 神戸町 107 神明社前    | ほ도가や夢塾 | 大正 7 (1918) 耕地整理記念碑            |
| F201 | 石仏・石塔 | 記念碑   | 桜ヶ丘 2-28 岩崎中学校前 | ほ도가や夢塾 | 昭和 16 (1941) 耕地整理記念碑           |

|      |       |      |                  |        |                             |
|------|-------|------|------------------|--------|-----------------------------|
| F202 | 石仏・石塔 | 記念碑  | 岩間町 2-153 香象院    | ほ도가や夢塾 | 昭和 37 (1962) 郷土愛の碑 磯貝正      |
| F203 | 石仏・石塔 | 記念碑  | 霞台 15 大仙寺        | ほ도가や夢塾 | 故木村先生頌徳碑                    |
| F204 | 石仏・石塔 | 記念碑  | 星川 1-19 杉山神社     | ほ도가や夢塾 | 昭和 55 (1980) 平和記念碑 保土ヶ谷区遺族会 |
| F205 | 石仏・石塔 | 記念碑  | 瀬戸ヶ谷町 196 外川神社境内 | ほ도가や夢塾 | 明治 40 (1907) 外川神社開山清宮与一茂徳命  |
| F206 | 石仏・石塔 | 記念碑  | 境木本町 16 地藏入口     | ほ도가や夢塾 | 平成 1 (1989) 境木地藏由来          |
| F207 | 石仏・石塔 | 記念碑  | 権太坂 2-425 投込跡    | ほ도가や夢塾 | 昭和 39 (1964) 投込跡の跡記念碑       |
| F208 | 石仏・石塔 | 記念碑  | 権太坂 1-300        | ほ도가や夢塾 | 昭和 30 (1955) 旧東海道権太坂改修記念碑   |
| F209 | 石仏・石塔 | 記念碑  | 今井町 104 金剛寺      | ほ도가や夢塾 | 昭和 32 (1957) 森栄助先生頌徳碑       |
| F210 | 石仏・石塔 | 記念碑  | 今井町 161 子の神社     | ほ도가や夢塾 | 昭和 4 (1929) 高野翁之碑           |
| F211 | 石仏・石塔 | 記念碑  | 今井町 112 城山稲荷神社   | ほ도가や夢塾 | 昭和 57 (1982) 今井城址           |
| F212 | 石仏・石塔 | 記念碑  | 川島町 522 西谷浄水場    | ほ도가や夢塾 | 大正 5 (1916) 西谷浄水場記功碑        |
| F213 | 石仏・石塔 | 石燈籠  | 西谷町 884          | ほ도가や夢塾 | 寛政 8 (1796) 江戸表 三番町 藤川甚之丞   |
| F214 | 石仏・石塔 | 石燈籠  | 神戸町 107 神明社      | ほ도가や夢塾 | 寛政 4 (1792) 奉納 明社           |
| F215 | 石仏・石塔 | 石燈籠  | 西久保町 118 杉山神社    | ほ도가や夢塾 | 伊勢大神宮 世話人 岩間町               |
| F216 | 石仏・石塔 | 石燈籠  | 西久保町 118 杉山神社    | ほ도가や夢塾 | 文化 5 (1808) 奉納              |
| F217 | 石仏・石塔 | 石燈籠  | 西久保町 118 杉山神社    | ほ도가や夢塾 | 文久 3 (1863) 上岩間町 願主 水戸屋政五郎  |
| F218 | 石仏・石塔 | 石燈籠  | 西久保町 118 杉山神社    | ほ도가や夢塾 | 安永 5 (1776) 奉納 御宝前          |
| F219 | 石仏・石塔 | 石燈籠  | 岩井町 62 御所台地藏内    | ほ도가や夢塾 | 明和 5 (1768) 奉納 燈籠石坂供養       |
| F220 | 石仏・石塔 | 石燈籠  | 境木本町 16 地藏堂入口    | ほ도가や夢塾 | 安永 4 (1775) 武州 相州 境木 金砂山 誠意 |
| F221 | 石仏・石塔 | 石燈籠  | 境木本町 16 地藏堂入口    | ほ도가や夢塾 | 昭和 15 (1940) 保土ヶ谷消防組一同連名    |
| F222 | 石仏・石塔 | 個人の墓 | 東川島町 45 正観寺      | ほ도가や夢塾 | 寛文 12 (1672) 開基中田藤左衛門五代目妻の墓 |
| F223 | 石仏・石塔 | 個人の墓 | 和田 2-77 真福寺墓地    | ほ도가や夢塾 | 寛延 2 (1749) 田口氏の墓           |
| F224 | 石仏・石塔 | 個人の墓 | 神戸町 102 天徳寺墓地    | ほ도가や夢塾 | 正保 2 (1645) 開基 小野築後守の子の墓    |
| F225 | 石仏・石塔 | 個人の墓 | 岩間町 2-140 見光寺    | ほ도가や夢塾 | 開基 茂平夫妻の墓 見光道意信士            |
| F226 | 石仏・石塔 | 個人の墓 | 岩間町 2-153 香象院    | ほ도가や夢塾 | 昭和 37 (1962) 磯貝 正氏の墓        |
| F227 | 石仏・石塔 | 個人の墓 | 月見台 38 遍照寺墓地     | ほ도가や夢塾 | 昭和 4 (1920) 岡野欣之助の墓         |
| F228 | 石仏・石塔 | 個人の墓 | 霞台 15 大仙寺        | ほ도가や夢塾 | 寛永 13 (1636) 軽部清兵衛初代の墓      |
| F229 | 石仏・石塔 | 個人の墓 | 霞台 15 大仙寺墓地      | ほ도가や夢塾 | 文化 8 (1811) 力持ちお伝の墓         |

# 1. 保土ヶ谷区全域の地域遺産リストと分布

|      |       |      |                 |        |                                 |
|------|-------|------|-----------------|--------|---------------------------------|
| F230 | 石仏・石塔 | 個人の墓 | 星川2-8 法性寺中門前    | ほ도가や夢塾 | 寛永15(1638)法性寺開基新井家の墓<br>南無妙法蓮華経 |
| F231 | 石仏・石塔 | 個人の墓 | 保土ヶ谷町3-172 樹源寺  | ほ도가や夢塾 | 寛永9(1632)当寺開山 心了院妙秀日正尼          |
| F232 | 石仏・石塔 | 個人の墓 | 保土ヶ谷町3-172 樹源寺  | ほ도가や夢塾 | 明暦3(1657)当寺開基 善領院日領大徳位          |
| F233 | 石仏・石塔 | 個人の墓 | 今井町104 金剛寺墓地    | ほ도가や夢塾 | 慶長16(1611)有田九郎兵衛吉貞の墓<br>有田家初代   |
| F234 | 石仏・石塔 | 個人の墓 | 今井町104 金剛寺墓地    | ほ도가や夢塾 | 寛文9(1669)清水家の墓 火災光背不動立像図        |
| F235 | 石仏・石塔 | 個人の墓 | 仏向町718 正福院境外墓地  | ほ도가や夢塾 | 享保20(1735)御内匠院殿霊之瑞大土            |
| F236 | 石仏・石塔 | その他  | 東川島町45 正観寺門前    | ほ도가や夢塾 | 享保13(1728)                      |
| F237 | 石仏・石塔 | その他  | 宮田町2-182 山下阿弥陀堂 | ほ도가や夢塾 | 文政2(1819)南陀羅の歌碑                 |
| F238 | 石仏・石塔 | その他  | 岩間町2-140 見光寺境内  | ほ도가や夢塾 | 青木雨彦の歌碑                         |
| F239 | 石仏・石塔 | その他  | 今井町104 金剛寺      | ほ도가や夢塾 | 吉岡教育の歌碑                         |
| F240 | 石仏・石塔 | その他  | 天王町1-8 橘樹神社     | ほ도가や夢塾 | 力石 奉納帷子川岸町 田口万太郎                |
| F241 | 石仏・石塔 | その他  | 仏向町553 杉山社      | ほ도가や夢塾 | 力石 仏向町 願主 福田市五良                 |
| F242 | 石仏・石塔 | その他  | 今井町104 金剛寺墓地    | ほ도가や夢塾 | 明和3(1766)稲荷大明神                  |
| F243 | 石仏・石塔 | その他  | 上菅田町285         | ほ도가や夢塾 | 二十六夜塔                           |
| F244 | 石仏・石塔 | その他  | 川島町883 松月庵跡     | ほ도가や夢塾 | 文化3(1806)二十六夜塔 川島               |
| F245 | 石仏・石塔 | その他  | 西谷町655 妙福寺門内    | ほ도가や夢塾 | 昭和19(1944)弁財天 納主 中村奥七           |
| F246 | 石仏・石塔 | その他  | 西久保町118 杉山神社    | ほ도가や夢塾 | 明和3(1766)奉獻杉山大明神 下岩間町           |
| F247 | 石仏・石塔 | その他  | 月見台22 濁川宅内      | ほ도가や夢塾 | 文政4(1821)志山頌並記の宝塔               |
| F248 | 石仏・石塔 | その他  | 新井町486 港北病院     | ほ도가や夢塾 | 昭和56(1981)山口家13代之由緒四社が祭られる      |
| F249 | 石仏・石塔 | その他  | 今井町161 子の神社     | ほ도가や夢塾 | 山住大権現 智拳院 大日坐像図                 |
| F250 | 石仏・石塔 | その他  | 今井町161 子の神社     | ほ도가や夢塾 | 嘉永5(1852)大祿天宮                   |
| F251 | 石仏・石塔 | その他  | 川島町883 松月庵跡     | ほ도가や夢塾 | 昭和55(1980)松月庵歴任供養塔 松月庵講中        |
| F252 | 石仏・石塔 | その他  | 和田1-10          | ほ도가や夢塾 | 文政10(1827)不動明王 観世音菩薩            |
| F253 | 石仏・石塔 | その他  | 星川2-8 法性寺       | ほ도가や夢塾 | 元禄8(1695)少し横向きの形 座像             |
| F254 | 石仏・石塔 | 供養塔  | 東川島町45 正観寺門内    | ほ도가や夢塾 | 天明7(1786)奉大般若六百巻造立供養塔           |
| F255 | 石仏・石塔 | 供養塔  | 神戸町98 大蓮寺門前     | ほ도가や夢塾 | 大正7(1932)日蓮大聖人帷子里御霊場            |
| F256 | 石仏・石塔 | 供養塔  | 神戸町98 大蓮寺堂前     | ほ도가や夢塾 | 文政11(1828)南無日蓮大菩薩               |
| F257 | 石仏・石塔 | 供養塔  | 神戸町98 大蓮寺堂前     | ほ도가や夢塾 | 天明1(1781)南無日蓮大菩薩五百遠忌            |

|      |       |                           |                 |               |                         |
|------|-------|---------------------------|-----------------|---------------|-------------------------|
| F258 | 石仏・石塔 | 供養塔                       | 神戸町107 神明社      | ほ도가や夢塾        | 明治5(1872)奉観請稲荷大明神       |
| F259 | 石仏・石塔 | 供養塔                       | 岩間町2-153 香象院門前  | ほ도가や夢塾        | 延享5(1748)奉誦大乘妙典一千部供養    |
| F260 | 石仏・石塔 | 供養塔                       | 星川2-8 法性寺中門前    | ほ도가や夢塾        | 天明1(1781)南無日蓮大菩薩五百遠忌    |
| F261 | 石仏・石塔 | 供養塔                       | 星川2-8 法性寺中門前    | ほ도가や夢塾        | 安永5(1776)蓮華寺遺跡碑 首題一万部   |
| F262 | 石仏・石塔 | 供養塔                       | 月見台22 濁川宅内      | ほ도가や夢塾        | 安永6(1777)寒念仏 上神部連中      |
| F263 | 石仏・石塔 | 供養塔                       | 西久保町118 杉山神社    | ほ도가や夢塾        | 寛政8(1796)奉納秋葉大権現 願主 小兵エ |
| F264 | 石仏・石塔 | 供養塔                       | 西久保町137 円福寺     | ほ도가や夢塾        | 文政3(1820)南無大師遍照金剛 木食観正  |
| F265 | 石仏・石塔 | 供養塔                       | 西久保町137 円福寺     | ほ도가や夢塾        | 明和7(1770)寒念仏 下岩間寒念仏講中   |
| F266 | 石仏・石塔 | 供養塔                       | 岩井町56 福聚寺門前     | ほ도가や夢塾        | 宝永4(1707)奉誦大乘妙進恩塔       |
| F267 | 石仏・石塔 | 供養塔                       | 保土ヶ谷町3-172 樹源寺門 | ほ도가や夢塾        | 文政3(1820)六百遠忌報恩塔        |
| F268 | 石仏・石塔 | 供養塔                       | 今井町112 城山稲荷神社   | ほ도가や夢塾        | 嘉元2(1304)板碑 梵字で阿弥陀三尊    |
| F269 | 石仏・石塔 | 供養塔                       | 坂本町126 阿弥陀堂跡    | ほ도가や夢塾        | 元文1(1736)念仏供養塔 結衆同行67人  |
| F270 | 石仏・石塔 | 供養塔                       | 川島町501 随流院門前    | ほ도가や夢塾        | 天保2(1831)鋪石供養塔 百万遍講中    |
| F271 | 石仏・石塔 | 供養塔                       | 川島町501 随流院門前    | ほ도가や夢塾        | 文化8(1811)鐘供養            |
| F272 | 石仏・石塔 | 釜壇山(かまだんやま)・お釜壇さま(おかまださま) | 上星川19           | 旧川嶋村の伝説と昔話を探る |                         |

# 1. 保土ヶ谷区全域の地域遺産リストと分布

| 旧跡（残っていない） |       |           |    |  |   |    |
|------------|-------|-----------|----|--|---|----|
| ID         | カテゴリー | 名称        | 種類 | 1次資料・所在地   | 2次資料  | 概要 |
| G1         | 旧跡    | 帷子橋跡      |    | 天王町2丁目45相鉄天王町駅前  | 横浜市文化財地図  |    |
| G2         | 旧跡    | 保土ヶ谷本陣跡   |    | 保土ヶ谷1丁目68  | 横浜市文化財地図  |    |
| G3         | 旧跡    | 山崎紫紅の墓    |    | 保土ヶ谷町3丁目172 樹源寺  | 横浜市文化財地図  |    |
| G4         | 旧跡    | 保土ヶ谷一里塚跡  |    | 保土ヶ谷2丁目135   | 横浜市文化財地図  |    |
| G5         | 旧跡    | 投げ込み塚     |    | 権太坂2丁目10   | 横浜市文化財地図  |    |
| G6         | 旧跡    | 富士瓦敷紡績    | 工場 | ・富士紡績(株)五十年史<br>所在/帷子985(川辺町)  | ・ほ도가や夢塾第三期<br>・富士ガス紡績と保土ヶ谷区<br>・保土ヶ谷区史<br>・保土ヶ谷郷土史<br>・横浜市史<br>・保土ヶ谷ものがたり<br>・日本社史全集-富士紡績の五十年史<br>・写真集-保土ヶ谷いまむかし<br>・フォトアルバム・思い出の保土ヶ谷 |    |
| G7         | 旧跡    | 諸星千代吉商店   |    | ・諸星千代吉商店40年史<br>・ザ・インテック(株)総務部回答書<br>・ザ・インテック(株)経歴書<br>所在/久保町1117(西久保町)            | ・ほ도가や夢塾第三期<br>・保土ヶ谷区史<br>・保土ヶ谷郷土史<br>・保土ヶ谷ものがたり   |    |
| G8         | 旧跡    | 大日本大麦     | 工場 | ・大日本麦酒(株)三十年史<br>・サッポロビール120年史<br>所在/神戸17(神戸町)                                     | ・ほ도가や夢塾第三期  |    |
| G9         | 旧跡    | 日本硝子      | 工場 | ・日本硝子労組三十年史<br>・日本山村硝子(株)会社案内<br>所在/神戸17(神戸町)                                      | ・ほ도가や夢塾第三期<br>・保土ヶ谷区史   |    |
| G10        | 旧跡    | 程谷曹達      | 工場 | ・保土ヶ谷化学(株)会社案内<br>・保土ヶ谷化学工業(株)会社履歴(昭和23年発行)<br>所在/帷子791(天王町)                       | ・ほ도가や夢塾第三期<br>・保土ヶ谷区史<br>・保土ヶ谷郷土史<br>・会社四季報<br>・日経会社情報<br>・保土ヶ谷工場案内(昭和40年発行)  |    |
| G11        | 旧跡    | 東洋電機製造    | 工場 | ・東洋電機50年史、75年史<br>・東洋電機(株)総務部回答書<br>・東洋電機(株)ホームページ<br>・東洋電機会社案内<br>所在/久保町197(西久保町) | ・ほ도가や夢塾第三期<br>・保土ヶ谷区史<br>・横浜市史<br>・フォトアルバム思い出の保土ヶ谷<br>・保土ヶ谷ものがたり  |    |
| G12        | 旧跡    | 日本カーリット   | 工場 | ・日本カーリット50年史<br>所在/仏向1635(仏向町)   | ・ほ도가や夢塾第三期<br>・横浜市史<br>・保土ヶ谷区史<br>・保土ヶ谷郷土史<br>・保土ヶ谷ものがたり<br>・横浜の歴史<br>・写真集-保土ヶ谷いまむかし<br>・フォトアルバム思い出の保土ヶ谷                              |    |
| G13        | 旧跡    | 横浜輸出絹メリヤス | 工場 | 所在/神戸158(神戸町)  | ・ほ도가や夢塾第三期<br>・保土ヶ谷区郷土史<br>・保土ヶ谷区勢要覧  |    |

|     |    |             |    |  |  |               |
|-----|----|-------------|----|--|--|---------------|
| G14 | 旧跡 | 古河電気工業      | 工場 | ・古河電池(株)会社案内<br>所在/星川町(星川二丁目)            | ・ほ도가や夢塾第三期<br>・保土ヶ谷区史<br>・保土ヶ谷郷土史<br>・会社四季報<br>・日経会社情報 |               |
| G15 | 旧跡 | 日本金属工業      | 工場 | ・日本金属工業社史<br>・日本金属工業(株)ホームページ<br>所在/西久保町 | ・ほ도가や夢塾第三期<br>・保土ヶ谷区史                                  |               |
| G16 | 旧跡 | 東装捺染        | 工場 | ・横浜捺染120年の歩み<br>・(株)モリヤマ社史               | ・ほ도가や夢塾第三期<br>・保土ヶ谷区史<br>・旭区郷土史                        |               |
| G17 | 旧跡 | 程ヶ谷カントリー倶楽部 |    |  | ・保土ヶ谷区史  | 現 横浜国立大学。     |
| G18 | 旧跡 | 江戸方見附跡      |    | 天王町1丁目2付近                                | ・歩く見る知る散策ガイド   |               |
| G19 | 旧跡 | 旧帷子橋跡       |    | 天王町2丁目36付近                               | ・歩く見る知る散策ガイド   |               |
| G20 | 旧跡 | 旧古町橋跡       |    | 天王町2丁目42付近                               | ・歩く見る知る散策ガイド   | 江戸            |
| G21 | 旧跡 | 助郷会所跡       |    | 帷子町2丁目                                   | ・歩く見る知る散策ガイド   | 江戸(享保10年)     |
| G22 | 旧跡 | 問屋場跡        |    | 帷子町2丁目                                   | ・歩く見る知る散策ガイド   |               |
| G23 | 旧跡 | 旧元橋跡        |    | 権太坂1丁目29付近                               | ・歩く見る知る散策ガイド   | 江戸            |
| G24 | 旧跡 | 上方見附跡       |    | 瀬戸ヶ谷町194                                 | ・歩く見る知る散策ガイド   |               |
| G25 | 旧跡 | 追分          |    | 宮田町1丁目                                   | ・歩く見る知る散策ガイド   | 江戸(安政6年)      |
| G26 | 旧跡 | 旧県農事試験場跡    |    | 峰岡町1丁目10                                 | ・歩く見る知る散策ガイド<br>・保土ヶ谷区史                                | 明治29年。現 峯小学校。 |
| G27 | 旧跡 | 釜台町上星川遺跡    |    | 釜台町                                      | ・歩く見る知る散策ガイド   | 縄文(早期)        |
| G28 | 旧跡 | 今井城址・城山稲荷   |    |  | ・歩く見る知る散策ガイド<br>・保土ヶ谷名所めぐり                             | 1304年         |



# 1. 保土ヶ谷区全域の地域遺産リストと分布

| 公園等 |       |              |    |                 |   |  |
|-----|-------|--------------|----|-----------------|---|--|
| ID  | カテゴリー | 名称           | 種類 | 1次資料・所在地        | 2次資料                                    | 概要                                       |
| H1  | 公園等   | 常盤園 (旧岡野家私園) | 旧跡 | 常盤台 402 常盤台公園   | ・横浜市文化財地図<br>・歩く見る知る散策ガイド<br>・保土ヶ谷名所めぐり | 明治大正の時代、この付近は岡野欣之助の別荘「常盤園」。公園整備後対象3年に公開。 |
| H2  | 公園等   | 境木地蔵 (武相国境)  | 旧跡 | 境木本町 2-16       | 横浜市文化財地図                                | 2005年、境木モニュメント設置                         |
| H3  | 公園等   | 英連邦戦死者墓地     | 旧跡 | 狩場町 238         | ・横浜市文化財地図<br>・ほどがや夢塾第三期                 | 大正11年 横浜市児童遊園地。敗戦後米軍に接収され、英連邦戦死者墓地に。     |
| H4  | 公園等   | 陣ヶ下溪谷        | 自然 | 川島町 756 付近      | 歩く見る知る散策ガイド                             |  |
| H5  | 公園等   | 矢ヶ塚公園        | 公園 | 仏向町 666 付近      | 歩く見る知る散策ガイド                             |  |
| H6  | 公園等   | 仏向町小川アメニティ   | 自然 | 仏向町 1535 付近     | 歩く見る知る散策ガイド                             | 日本カーリット工場跡地に広がる山林の一角の谷戸                  |
| H7  | 公園等   | 新桜ヶ丘住宅地の桜並木  | 自然 | 新桜ヶ丘 2丁目 281 付近 | ・歩く見る知る散策ガイド<br>・保土ヶ谷名所めぐり              | 明治44年耕地整理。                               |
| H8  | 公園等   | 横浜国大フットボール場  |    | 常盤台 38          | ・歩く見る知る散策ガイド<br>・ほどがや夢塾第三期              | 程ヶ谷カントリー倶楽部跡地                            |
| H9  | 公園等   | 県立保土ヶ谷公園     | 公園 | 花見台 16 付近       | ・歩く見る知る散策ガイド<br>・保土ヶ谷名所めぐり              | 昭和16年防空緑地として計画。昭和32年に公園として整備             |

| 遺跡  |       |        |                   |                                      |          |   |
|-----|-------|--------|-------------------|--------------------------------------|----------|---|
| ID  | カテゴリー | 名称     | 種類                | 1次資料・所在地                             | 2次資料     | 概要  |
| I1  | 遺跡    |        | 散布地               | 上菅田 1741 付近                          | 横浜市文化財地図 | 縄文 (中・後期)・弥生 (後期)                             |
| I2  | 遺跡    | 笹山貝塚   | 貝塚                | 上菅田 1360,1532,1453,1422,1366,1414 付近 | 横浜市文化財地図 | 縄文・弥生・古墳                                      |
| I3  | 遺跡    | 新井新田   | 旧跡                | 新井町 付近                               | 横浜市文化財地図 | 江戸  |
| I4  | 遺跡    |        | 散布地               | 上菅田 1082 付近                          | 横浜市文化財地図 | 縄文 (中期)・弥生 (中期)・古墳                            |
| I5  | 遺跡    |        | 散布地               | 西谷町 1188 付近                          | 横浜市文化財地図 | 縄文 (前期)                                       |
| I6  | 遺跡    |        | 散布地               | 川島町 1208 付近                          | 横浜市文化財地図 | 縄文 (中期)                                       |
| I7  | 遺跡    |        | 散布地               | 川島町 1266,1276 付近                     | 横浜市文化財地図 | 縄文 (前期・中期)・古墳                                 |
| I8  | 遺跡    |        | 散布地               | 新井町 134,107,117,109 付近               | 横浜市文化財地図 | 縄文・弥生   |
| I9  | 遺跡    |        | 散布地               | 新井町 97 付近                            | 横浜市文化財地図 | 縄文 (早・前・中期)                                   |
| I10 | 遺跡    |        | 散布地               | 西谷町 1031 付近                          | 横浜市文化財地図 | 縄文 (早・前・中期)・弥生 (後期)                           |
| I11 | 遺跡    |        | 塚                 | 西谷町 937 付近                           | 横浜市文化財地図 | 近世  |
| I12 | 遺跡    |        | 散布地               | 川島町 1236 付近                          | 横浜市文化財地図 | 縄文 (後期?)・弥生 (後期)                              |
| I13 | 遺跡    |        | 散布地               | 釜台町 165 付近                           | 横浜市文化財地図 | 縄文 (早・前期)・古墳                                  |
| I14 | 遺跡    | 常盤台遺跡  | 集落跡<br>包含地<br>散布地 | 常盤台 250,191 付近                       | 横浜市文化財地図 | 縄文 (早・中・後期)                                   |
| I15 | 遺跡    |        | 散布地               | 川島町 1197 付近                          | 横浜市文化財地図 | 縄文 (後期)・弥生 (後期)                               |
| I16 | 遺跡    |        | 散布地               | 上菅田 730 付近                           | 横浜市文化財地図 | 縄文 (早・前・中期)                                   |
| I17 | 遺跡    |        | 散布地               | 上菅田 862 付近                           | 横浜市文化財地図 | 縄文 (早期)・弥生 (後期)                               |
| I18 | 遺跡    |        | 散布地               | 常盤台 144 付近                           | 横浜市文化財地図 | 縄文 (中・後期)                                     |
| I19 | 遺跡    |        | 散布地               | 岡沢町 344,345 付近<br>峰沢町 358-1 付近       | 横浜市文化財地図 | 縄文 (早・中・後期)・弥生 (後期)・古墳                        |
| I20 | 遺跡    |        | 散布地               | 峰沢町 305,306 付近                       | 横浜市文化財地図 | 縄文  |
| I21 | 遺跡    |        | 散布地               | 峰沢町 250,226,224 付近                   | 横浜市文化財地図 | 縄文・弥生   |
| I22 | 遺跡    |        | 散布地               | 峰沢町 90,95 付近                         | 横浜市文化財地図 | 縄文・古墳   |
| I23 | 遺跡    |        | 散布地               | 峰沢町 183 付近                           | 横浜市文化財地図 | 縄文 (早・中期)・弥生 (後期)                             |
| I24 | 遺跡    |        | 散布地               | 東川島町 35 - 2 付近                       | 横浜市文化財地図 | 弥生  |
| I25 | 遺跡    |        | 散布地               | 上星川町 565 付近                          | 横浜市文化財地図 | 縄文 (早・中期)                                     |
| I26 | 遺跡    | 帷子貝塚   | 貝塚                | 常盤台 191 付近                           | 横浜市文化財地図 | 縄文 (後期)                                       |
| I27 | 遺跡    |        | 散布地               | 川島町 925 付近                           | 横浜市文化財地図 | 縄文 (中期)<br>注) 横浜市文化財地図 (昭和59年版) では I21 に含まれる。 |
| I28 | 遺跡    | 西原団地遺跡 | 集落跡               | 川島町 1505 付近                          | 横浜市文化財地図 | 縄文・弥生 (後期)                                    |
| I29 | 遺跡    |        | 散布地               | 川島町 762 付近                           | 横浜市文化財地図 | 縄文 (中期)・弥生 (後期)・古墳                            |
| I30 | 遺跡    |        | 散布地               | 川島町 540,535 付近                       | 横浜市文化財地図 | 縄文 (前・中期)                                     |

|     |    |             |                  |                                    |          |                                |
|-----|----|-------------|------------------|------------------------------------|----------|--------------------------------|
| I31 | 遺跡 | 仏向貝塚        | 貝塚               | 仏向町 1384 付近                        | 横浜市文化財地図 | 縄文 (早期)                        |
| I32 | 遺跡 |             | 散布地              | 明神台 43 付近                          | 横浜市文化財地図 | 縄文 (早期)・弥生・古墳                  |
| I33 | 遺跡 |             | 散布地              | 明神台 29 付近                          | 横浜市文化財地図 | 縄文・弥生 (後期)・古墳                  |
| I34 | 遺跡 |             | 散布地              | 川島町 584 付近                         | 横浜市文化財地図 | 縄文 (前・中期)・弥生                   |
| I35 | 遺跡 |             | 散布地              | 仏向町 1557 付近                        | 横浜市文化財地図 | 縄文 (早・中期)・弥生・古墳                |
| I36 | 遺跡 |             | 散布地              | 藤塚町 180 付近                         | 横浜市文化財地図 | 縄文 (早・中期)・古墳                   |
| I37 | 遺跡 |             | 散布地              | 藤塚町 200 付近                         | 横浜市文化財地図 | 縄文 (早・中期)                      |
| I38 | 遺跡 | 仏向町遺跡       | 古墳<br>散布地<br>集落跡 | 仏向町 1262,1093,699,738,1067,1046 付近 | 横浜市文化財地図 | 縄文・弥生・古墳・平安                    |
| I39 | 遺跡 |             | 散布地              | 岡沢町 261 付近                         | 横浜市文化財地図 | 縄文 (中期)                        |
| I40 | 遺跡 |             | 散布地              | 常盤台 1-2 付近                         | 横浜市文化財地図 | 縄文 (中期)・弥生 (後期)                |
| I41 | 遺跡 |             | 散布地              | 藤塚町 223 付近                         | 横浜市文化財地図 | 縄文 (前・中期)                      |
| I42 | 遺跡 |             | 散布地              | 仏向町 662 付近                         | 横浜市文化財地図 | 縄文 (中・後期)                      |
| I43 | 遺跡 | 釜台古墳        | 古墳               | 釜台町 80 付近                          | 横浜市文化財地図 | 古墳                             |
| I44 | 遺跡 |             | 散布地              | 坂本町 213<br>仏向町 556 付近              | 横浜市文化財地図 | 縄文 (前・中期)                      |
| I45 | 遺跡 |             | 散布地              | 仏向町 1375 付近                        | 横浜市文化財地図 | 縄文 (早・後期)                      |
| I46 | 遺跡 |             | 散布地              | 岡沢町 22 付近                          | 横浜市文化財地図 | 縄文 (早期)                        |
| I47 | 遺跡 |             | 散布地              | 今井町 1418 付近                        | 横浜市文化財地図 | 縄文 (中期)                        |
| I48 | 遺跡 |             | 散布地              | 今井町 1256<br>境木町 92 付近              | 横浜市文化財地図 | 縄文 (中期)                        |
| I49 | 遺跡 |             | 散布地              | 境木本町 66 付近                         | 横浜市文化財地図 | 縄文 (中期)・弥生                     |
| I50 | 遺跡 |             | 散布地              | 今井町 652 付近                         | 横浜市文化財地図 | 縄文 (前期)                        |
| I51 | 遺跡 |             | 散布地              | 今井町 761 付近                         | 横浜市文化財地図 | 縄文 (前期)・弥生 (後期)                |
| I52 | 遺跡 |             | 散布地              | 今井町 862 付近                         | 横浜市文化財地図 | 縄文 (前期)・弥生 (後期)                |
| I53 | 遺跡 |             | 散布地              | 今井町 897 付近                         | 横浜市文化財地図 | 古墳                             |
| I54 | 遺跡 |             | 散布地              | 今井町 1008 付近                        | 横浜市文化財地図 | 古墳                             |
| I55 | 遺跡 |             | 散布地              | 今井町 994 付近                         | 横浜市文化財地図 | 縄文 (前期)                        |
| I56 | 遺跡 |             | 散布地              | 今井町 297 付近                         | 横浜市文化財地図 | 縄文                             |
| I57 | 遺跡 |             | 散布地              | 今井町 250 付近                         | 横浜市文化財地図 | 古墳                             |
| I58 | 遺跡 |             | 散布地              | 今井町 119 付近                         | 横浜市文化財地図 | 縄文 (後期)・弥生 (後期)                |
| I59 | 遺跡 | 美立谷戸遺跡      | 集落跡              | 今井町 1232 付近                        | 横浜市文化財地図 | 縄文 (中期)                        |
| I60 | 遺跡 |             | 散布地              | 今井町 421 付近                         | 横浜市文化財地図 | 縄文 (早・前・中期)                    |
| I61 | 遺跡 |             | 散布地              | 今井町 750 付近                         | 横浜市文化財地図 | 縄文 (早・前・中期)                    |
| I62 | 遺跡 |             | 散布地              | 今井町 644 付近                         | 横浜市文化財地図 | 古墳                             |
| I63 | 遺跡 |             | 散布地              | 今井町 1256 付近                        | 横浜市文化財地図 | 縄文 (中期)                        |
| I64 | 遺跡 |             | 散布地              | 今井町 1312 付近                        | 横浜市文化財地図 | 縄文 (早・中期)                      |
| I65 | 遺跡 |             | 集落跡              | 境木町 107 付近                         | 横浜市文化財地図 | 縄文 (中期)・古墳・歴史                  |
| I66 | 遺跡 |             | 包含地              | 今井町 112 付近                         | 横浜市文化財地図 | 室町末                            |
| I67 | 遺跡 |             | 散布地              | 境木町 15 付近                          | 横浜市文化財地図 | 縄文                             |
| I68 | 遺跡 |             | 散布地              | 境木本町 48,49 付近                      | 横浜市文化財地図 | 縄文                             |
| I69 | 遺跡 | 今井砦 (城山稲荷裏) | 城跡               | 今井町 112 付近                         | 横浜市文化財地図 |                                |
| I70 | 遺跡 |             | 散布地              | 法泉 2丁目 18 - 3 付近                   | 横浜市文化財地図 | 縄文 (早・前・中期)                    |
| I71 | 遺跡 |             | 散布地              | 初音ヶ丘 43 付近                         | 横浜市文化財地図 | 縄文 (早・前・中期)                    |
| I72 | 遺跡 |             | 散布地              | 瀬戸ヶ谷町 208 付近                       | 横浜市文化財地図 | 弥生 (後期)・古墳                     |
| I73 | 遺跡 |             | 散布地              | 瀬戸ヶ谷町 138 付近                       | 横浜市文化財地図 | 縄文 (前・中期)                      |
| I74 | 遺跡 | 藤塚遺跡        | 包含地              | 藤塚町 95 付近                          | 横浜市文化財地図 | 縄文 (早・前期)                      |
| I75 | 遺跡 | 権太坂小学校遺跡    | 集落跡              | 権太坂 2丁目 4-1 付近                     | 横浜市文化財地図 | 縄文 (早・中期)                      |
| I76 | 遺跡 | 瀬戸ヶ谷古墳      | 古墳               | 瀬戸ヶ谷町 53 付近                        | 横浜市文化財地図 | 古墳                             |
| I77 | 遺跡 |             | 散布地              | 法泉 2丁目 19 付近                       | 横浜市文化財地図 | 縄文 (早期)・弥生 (後期)                |
| I78 | 遺跡 |             | 集落跡              | 瀬戸ヶ谷町 49 付近                        | 横浜市文化財地図 | 縄文 (早・前・中期)・弥生 (後期) 弥生・古墳 (前期) |

# 1. 保土ケ谷区全域の地域遺産リストと分布

|     |    |        |               |          |                    |
|-----|----|--------|---------------|----------|--------------------|
| I79 | 遺跡 | 散布地    | 法泉 3 丁目 19 付近 | 横浜市文化財地図 | 縄文（前期）             |
| I80 | 遺跡 | 散布地    | 岩井町 451 付近    | 横浜市文化財地図 | 弥生（後期）・古墳          |
| I81 | 遺跡 | 散布地    | 境木町 92 付近     | 横浜市文化財地図 | 縄文（中期）             |
| I82 | 遺跡 | 集落跡    | 仏向町 1688 付近   | 横浜市文化財地図 | 弥生（後期）・古墳          |
| I83 | 遺跡 | 集落跡・貝塚 | 仏向町 929 付近    | 横浜市文化財地図 | 縄文（早・前・中・後・晩）      |
| I84 | 遺跡 | 集落跡・墓地 | 仏向町 845 付近    | 横浜市文化財地図 | 縄文（中期）・弥生（中・後期）・古墳 |
| I85 | 遺跡 | 散布地    | 仏向町 453 付近    | 横浜市文化財地図 | 縄文（早・中・晩期）・弥生後期・古墳 |
| I86 | 遺跡 | 集落跡    | 釜台町 48 付近     | 横浜市文化財地図 | 縄文（中期）・弥生（後期）      |
| I87 | 遺跡 | 集落跡    | 釜台町 154 付近    | 横浜市文化財地図 | 縄文（中期）             |
| I88 | 遺跡 | 包含地    | 峰沢町 342 付近    | 横浜市文化財地図 | 縄文（早・前・中期）         |
| I89 | 遺跡 | 集落跡    | 岩井町 281 付近    | 横浜市文化財地図 | 古墳                 |
| I90 | 遺跡 | 集落跡    | 狩場町 218 付近    | 横浜市文化財地図 | 縄文（中期）             |

| 食文化 |       |               |    |             |  |    |
|-----|-------|---------------|----|-------------|--|----|
| ID  | カテゴリー | 名称            | 種類 | 1次資料・所在地    | 2次資料   | 概要 |
| J1  | 食文化   | 保土ケ谷いも（じゃがいも） |    |             | <ul style="list-style-type: none"> <li>・もっと知りたい保土ケ谷</li> <li>・保土ケ谷郷土史</li> <li>・保土ケ谷区史</li> <li>・保土ケ谷たべもの物語</li> </ul> |    |
| J2  | 食文化   | 東京ビール保土ケ谷工場   |    |             | <ul style="list-style-type: none"> <li>・もっと知りたい保土ケ谷</li> <li>・保土ケ谷郷土史</li> <li>・保土ケ谷区史</li> <li>・保土ケ谷たべもの物語</li> </ul> |    |
| J3  | 食文化   | 帷子葡萄園         |    |             | <ul style="list-style-type: none"> <li>・もっと知りたい保土ケ谷</li> <li>・保土ケ谷郷土史</li> <li>・保土ケ谷区史</li> <li>・保土ケ谷たべもの物語</li> </ul> |    |
| J4  | 食文化   | 緑茶            |    |             | <ul style="list-style-type: none"> <li>・保土ケ谷たべもの物語</li> </ul>  |    |
| J5  | 食文化   | ごま汁           |    |             | <ul style="list-style-type: none"> <li>・保土ケ谷たべもの物語</li> </ul>  |    |
| J6  | 食文化   | 食事季節年表        |    |             | <ul style="list-style-type: none"> <li>・保土ケ谷たべもの物語</li> </ul>  |    |
| J7  | 食文化   | 神奈川県立栄養短期大学   |    |             | <ul style="list-style-type: none"> <li>・もっと知りたい保土ケ谷</li> <li>・保土ケ谷郷土史</li> <li>・保土ケ谷区史</li> </ul>                      |    |
| J8  | 食文化   | 西谷の水田         | 自然 | 川島町 1105 付近 | 歩く見る知る散策ガイド  |    |

| 伝統芸能 |       |      |    |          |  |    |
|------|-------|------|----|----------|--|----|
| ID   | カテゴリー | 名称   | 種類 | 1次資料・所在地 | 2次資料   | 概要 |
| K1   | 伝統芸能  | 川島囃子 |    |          | <ul style="list-style-type: none"> <li>・ほどがやっこに伝えたい</li> </ul> |    |

| その他 |       |              |    |          |  |    |
|-----|-------|--------------|----|----------|--|----|
| ID  | カテゴリー | 名称           | 種類 | 1次資料・所在地 | 2次資料   | 概要 |
| L1  | 眺望    | 富士山への視点場リスト  |    |          | <ul style="list-style-type: none"> <li>・ほどがや夢塾第三期</li> </ul>   |    |
| L2  |       | 昔の子どもの遊び場マップ |    |          | <ul style="list-style-type: none"> <li>・ほどがやっこに伝えたい</li> </ul> |    |
| L3  |       | 耕地整理         |    |          | <ul style="list-style-type: none"> <li>・保土ケ谷区史</li> </ul>      |    |