

# いそごポケット

～磯子区統計白書 2013～



## 区のシンボルマーク（昭和58年10月制定）



このシンボルマークは、区民の交流と連帯の象徴として公募により制定されました。磯子区の頭文字「I」をひらがなとローマ字の「i」（愛）で象徴化し、海に隣接する区にふさわしいよう、波と未来に向う太陽をデザインしたものです。

## 区の木・区の花デザインマーク（平成9年10月制定）



人と人の輪を円で表現。杉田の梅林と円海山をイメージして、海と山そして地球を表現しています。



2つのコスモスがやさしげに語りあっているようなイメージで描いています。

区の木・区の花のデザインマークは平成9年10月に区制70周年を記念して公募により制定されました。

## 磯子区マスコットキャラクター「いそっぴ」（平成23年4月制定）



磯子まつりのマスコットキャラクターとしてデザインされ、平成23年4月に磯子区のマスコットキャラクターになりました。磯子の英文字「I・S・O・G・O」をモチーフに、頭には「区の花」である「梅」を飾っています。

## 磯子区地域福祉保健計画の案内役「梅さん」（平成18年4月制定）



梅さんは、平成18年度に策定された「磯子区地域福祉保健計画（愛称：スイッチON磯子）（詳しくはP.31）」の案内役として生まれたキャラクターです。地域福祉保健計画をより多くの区民の皆さんに知っていただけるよう日々奮闘しています。

|  |    |
|--|----|
| <b>I 磯子区の概要</b>                        |    |
| ・地 勢                                   | 1  |
| ・磯子区的主要データ                             | 2  |
| ・人 口                                   | 3  |
| <b>コラム1 ◆人口いろいろ</b>                    | 9  |
| ・産 業                                   | 10 |
| 1. 第一次産業                               | 11 |
| 2. 第二次産業                               | 12 |
| 3. 第三次産業                               | 13 |
| <b>コラム2 ◆商店街振興</b>                     | 14 |
| <b>II 区民の生活</b>                        |    |
| ・生活環境                                  | 15 |
| 1. 自治会・町内会                             | 15 |
| <b>コラム3 ◆自治会町内会の加入のご案内</b>             | 16 |
| 2. 安全・安心                               | 17 |
| 3. 災害(地震・風水害)                          | 18 |
| <b>コラム4 ◆磯子区 安全・安心メール</b>              | 19 |
| 4. 公 園                                 | 20 |
| 5. ごみと資源物                              | 21 |
| <b>コラム5 ◆ヨコハマ3R夢!</b>                  | 21 |
| 6. 鉄 道 交 通                             | 22 |
| ・福祉・保健                                 | 23 |
| 子 育 て                                  | 24 |
| 高 齢 者                                  | 26 |
| <b>コラム6 ◆要介護度の判定について</b>               | 28 |
| 障 害 者                                  | 29 |
| 生 活 保 護                                | 30 |
| <b>コラム7 ◆第2期磯子区地域福祉保健計画(スイッチON磯子Ⅱ)</b> | 31 |
| ・保険・年金                                 | 32 |
| <b>コラム8 ◆国民年金について</b>                  | 32 |
| ・税 金                                   | 33 |
| ・選 挙                                   | 35 |
| ・区民ニーズの把握について                          | 37 |
| ・統 計 調 査                               | 38 |
| <b>III お役立ち情報</b>                      |    |
| ・磯子区の予算                                | 39 |
| ・磯子区の歴史年表                              | 40 |
| ・町別の面積・世帯数・人口のデータ                      | 43 |
| ・防 災                                   | 45 |
| ・磯子区内公共施設電力使用量と節電の取組                   | 47 |

## ご利用に当たって

- ・数値の単位未満は四捨五入を原則としています。このため、統計の数字と内訳の計及び表・グラフの割合の計が一致しない場合があります。
- ・表、グラフ中の符号は次のとおりです。  
「0」… ゼロまたは単位未満  
「-」… 皆無またはデータなし

「▲」… マイナス(-)

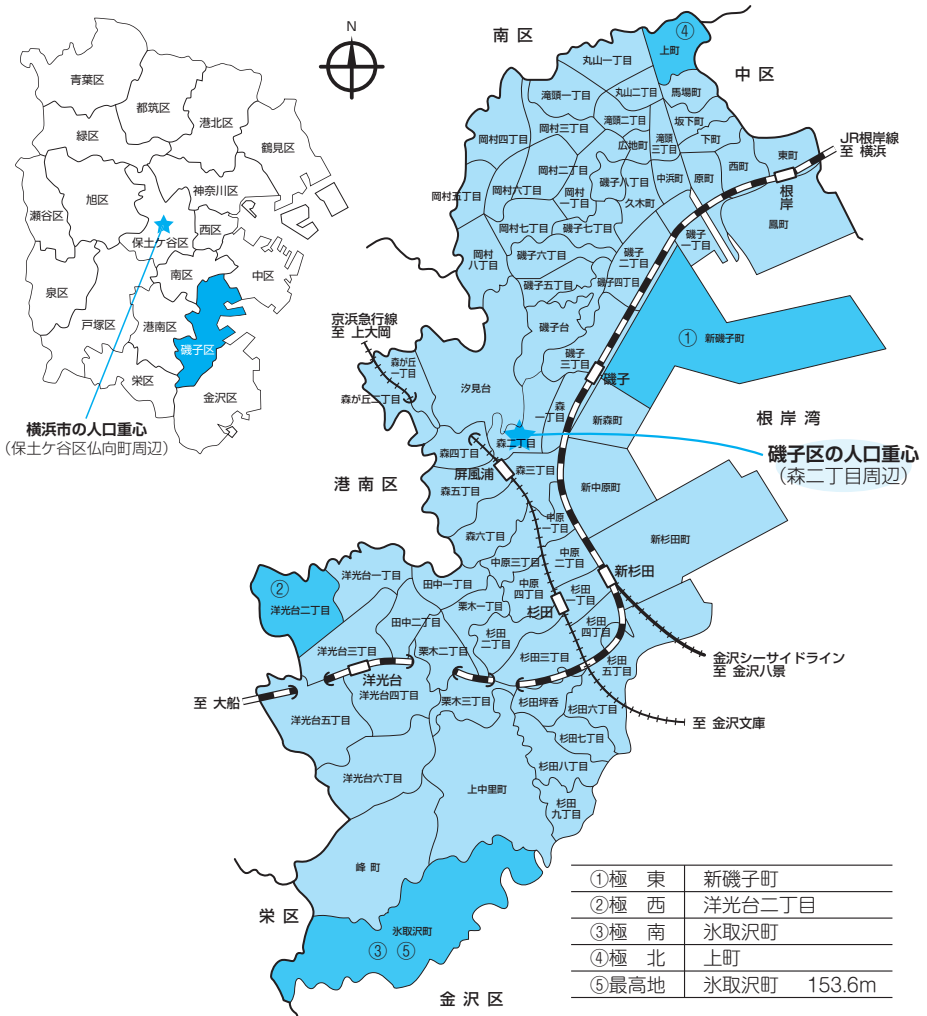
「X」… 数値が小さいため、秘密保護を目的に特に秘したものの

- ・本書に掲載した統計資料について更に詳細な数値等が必要な場合は、磯子区総務部総務課統計選挙係にお問い合わせください。

磯子区総務部総務課統計選挙係  
TEL (045)750-2316~7

## 磯子区の概要

## 地 勢



磯子区は市の南東部に位置し、根岸湾に面した平地とそれを囲むように広がる丘陵地、その境にある斜面緑地からなっています。

昭和2年10月に、横浜市各区制施行により誕生した横浜市で最も古い区の一つで、区名は地域の中心である「磯子」の名がとられました。戦前は別荘地や海水浴場として有名で、海苔の養殖でも知られていました。昭和34年頃から始まった根岸湾の埋め立てにより京浜工業地帯の一翼を担う重化学工業地帯がつけられました。これに伴い汐見台や洋光台等で大規模団地開発がすすみ、さらに根岸線の延伸によりベッドタウンとして人口が急増しました。現在でも海づり施設やヨットハーバーなどで海が楽しめ、区南部には市内でも有数の大規模な緑地が広がりが自然に接することができるなど、魅力あるまちであり続けています。

## 磯子区の主なデータ

|                                 | 単位                | 磯子区     | 横浜市       | 基準日       | 順位      |     |
|---------------------------------|-------------------|---------|-----------|-----------|---------|-----|
| 面積                              | km <sup>2</sup>   | 19.02   | 434.98    | H24.10.1  | 14位     |     |
| 人口                              | 人                 | 162,115 | 3,697,006 | H24.10.1  | 12位     |     |
| 世帯数                             | 世帯                | 71,393  | 1,606,472 | H24.10.1  | 14位     |     |
| 1世帯当たり人員                        | 人                 | 2.27    | 2.30      | H24.10.1  | 11位     |     |
| 人口密度                            | 人/km <sup>2</sup> | 8,523   | 8,499     | H24.10.1  | 9位      |     |
| 外国人人口                           | 人                 | 3,214   | 75,094    | H24.9.30  | 8位      |     |
| 高齢者(65歳以上)人口                    | 人                 | 39,493  | 771,923   | H24.9.30  | 11位     |     |
| 高齢化率                            | %                 | 24.0    | 20.8      | H24.9.30  | 3位      |     |
| 昼夜間人口比率                         | %                 | 83.8    | 91.5      | H22.10.1  | 10位     |     |
| 合計特殊出生率                         | —                 | 1.25    | 1.28      | H23       | 9位      |     |
| 産業                              | 第一次産業従業者数         | 人       | 30        | 1,419     | H21.7.1 | 16位 |
|                                 | 第二次産業従業者数         | 人       | 14,364    | 265,755   | H21.7.1 | 7位  |
|                                 | 第三次産業従業者数         | 人       | 41,839    | 1,285,708 | H21.7.1 | 13位 |
| 犯罪発生件数 <sup>※</sup>             | 件                 | 1,021   | 32,527    | H23       | 2位      |     |
| 1人1日あたりのごみと資源の総排出量 <sup>※</sup> | g                 | 723     | 669       | H23年度     | 1位      |     |
| ごみと資源の総排出量削減率(対21年度比)           | %                 | ▲2.3    | ▲0.3      | H23年度     | 1位      |     |
| 自治会町内会加入率                       | %                 | 78.6    | 77.2      | H23.4.1   | 10位     |     |
| 保育所待機児童数                        | 人                 | 7       | 179       | H24.4.1   | 9位      |     |
| 生活保護 保護率                        | %                 | 16.6    | 18.5      | H24.3.31  | 11位     |     |
| 投票率(平成24年執行 衆議院議員総選挙)           | %                 | 59.11   | 60.57     | H24.12.16 | 12位     |     |
| 平成24年度予算(一般会計)                  | 円                 | 110億    | 1兆4,097億  | H24年度     | —       |     |

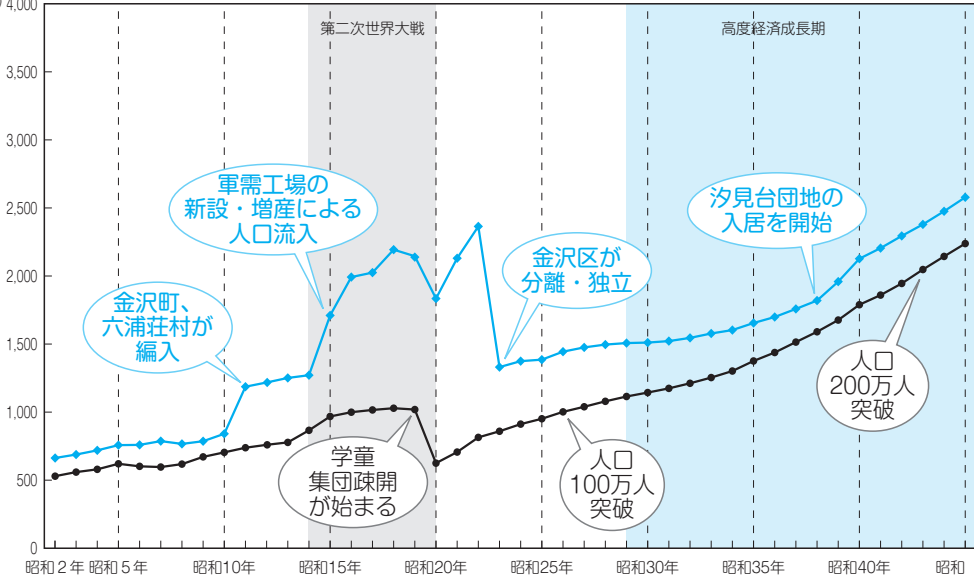
順位は数値の大きいものから順に並べた際の順位です。(※は数値が小さい方からの順位)

# 人口

## ◆横浜市と磯子区の人口の推移

【横浜市】

(千人) 4,000



区制施行により鶴見区・神奈川区・中区・保土ヶ谷区・磯子区が誕生(昭和2年)

ニューヨーク株式大暴落、世界恐慌始まる(昭和4年)

港北区・戸塚区が誕生(昭和14年)

横浜大空襲(昭和20年)  
西区誕生(昭和19年)  
南区誕生(昭和18年)

金沢区が誕生(昭和23年)

テレビ放送開始(昭和28年)

横浜開港100年(昭和33年)

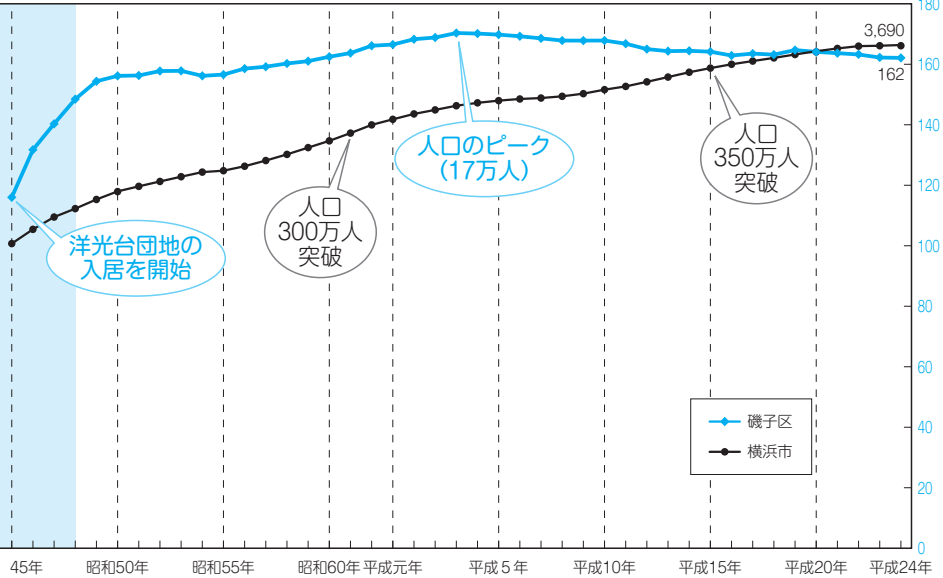
マリントワー完成(昭和36年)

東京オリンピック開催(昭和39年)

港南区・旭区・緑区・瀬谷区が誕生(昭和44年)

※昭和2～9年は公簿調査による戸籍人口、昭和10年以降は国勢調査及び推計人口調査によります。ただし、昭和5年は国勢調査、昭和16、23年は常住人口調査、昭和19～21年は人口調査によります。

(磯子区)  
180 (千人)



区のマスケットキャラクター「いそっこ」制定(平成23年)  
東日本大震災(平成23年3月11日)  
横浜開港150周年(平成21年)  
磯子区制80周年(平成19年)

みなとみらい線開通(平成16年)  
2002 FIFAワールドカップ  
日韓開催(平成14年)

横浜国際総合競技場オープン(平成10年)  
磯子区制70周年(平成9年)

青葉区・都筑区が誕生(平成6年)  
横浜ランドマークタワーオープン(平成5年)

金沢シーサイドライン開通、  
横浜ベイブリッジ開通(平成元年)  
磯子区制60周年

(区の木「梅」、区の花「コスモス」)  
栄区・泉区が誕生(昭和61年)  
区のシンボルマークを制定(昭和58年)

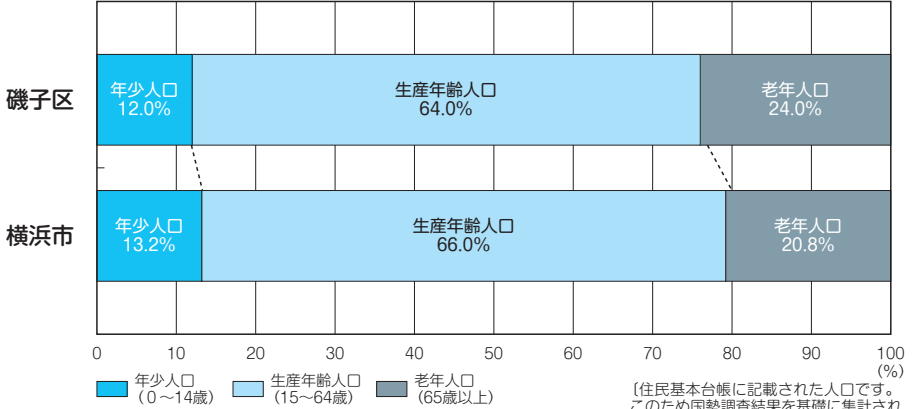
横浜スタジアム完成、大通り公園開園(昭和53年)  
磯子区制50周年(昭和52年)

JR根岸線が全線開通  
石油危機(洗剤・トイレットペーパー不足が深刻化)  
(昭和48年)

※各年10月1日現在。ただし、昭和2～4年、6～9年は12月31日現在、昭和18年は12月1日現在、昭和19年は2月22日現在、昭和20年は11月1日現在、昭和21年は4月26日現在、昭和23年は8月1日現在。

## ◆年齢三区分別人口

平成24年9月30日現在



〔住民基本台帳に記載された人口です。このため国勢調査結果を基礎に集計された「横浜市人口ニュース」の数値とは一致しません。〕

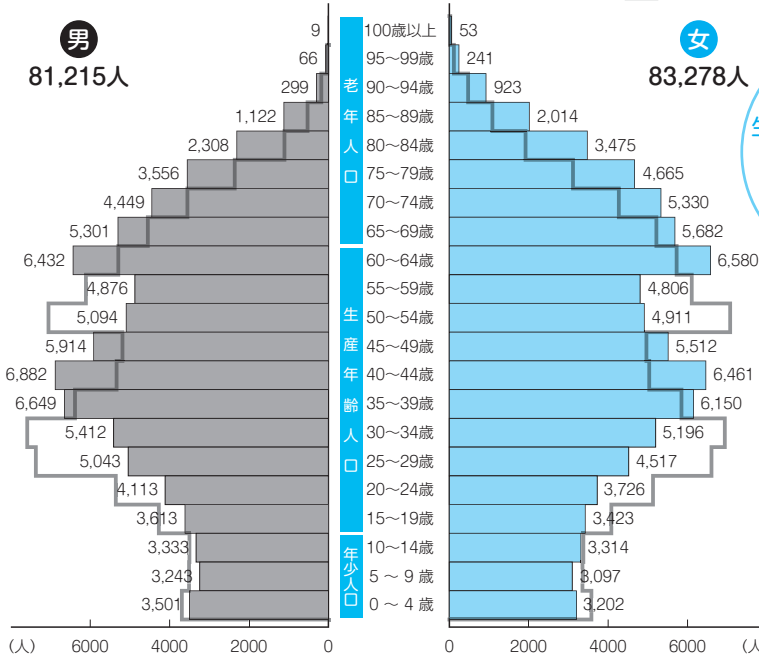
磯子区の平成14年9月末の65歳以上の人口の割合は17.1%。ここ10年で6.9%増加しているよ。



## ◆人口ピラミッド(磯子区)

平成24年9月30日現在

※ □ は平成14年9月30日現在



第一次 (昭和22年~24年生まれ)、第二次 (昭和46年~49年生まれ) ベビーブームの世代の方が多しね

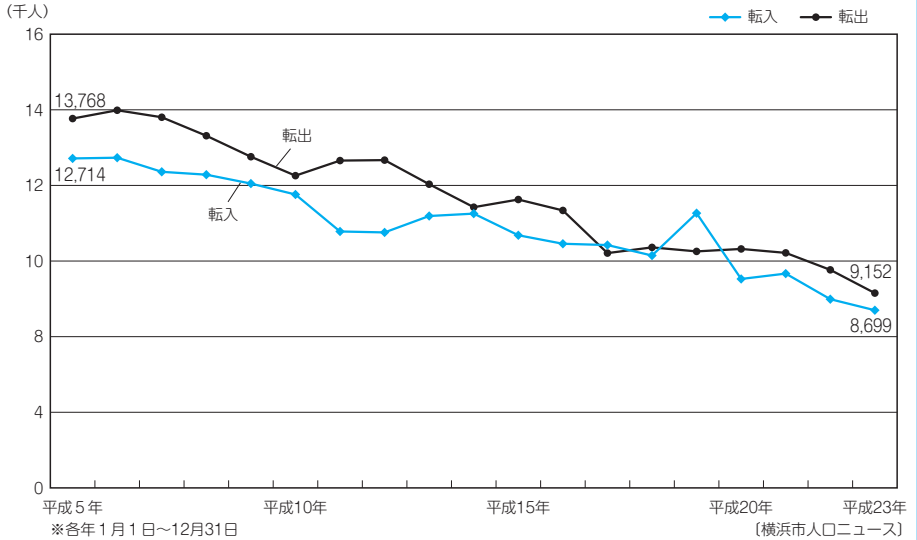


〔住民基本台帳に記載された人口です。このため国勢調査結果を基礎に集計された「横浜市人口ニュース」の数値とは一致しません。〕



## ◆人口異動の推移(磯子区)

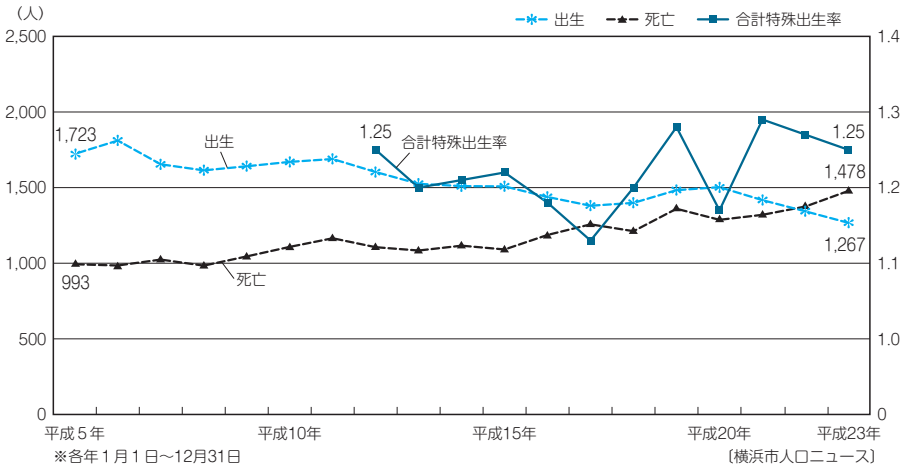
### 〈転入・転出の推移〉



磯子区では平成23年は  
一日あたり、約3.5人生まれて  
約4人の方が亡くなっている  
ことになるよ。

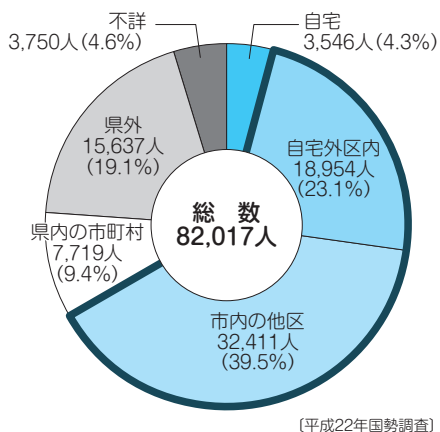


### 〈出生・死亡の推移〉

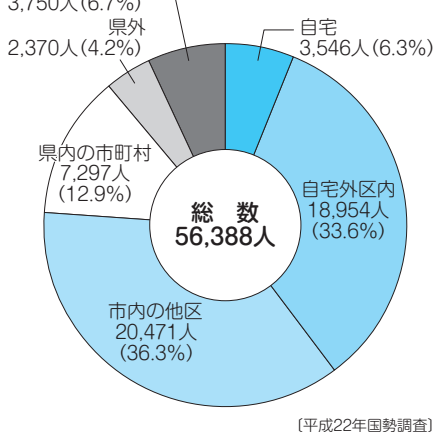




### ◆磯子区民の通勤・通学先 (15歳以上)



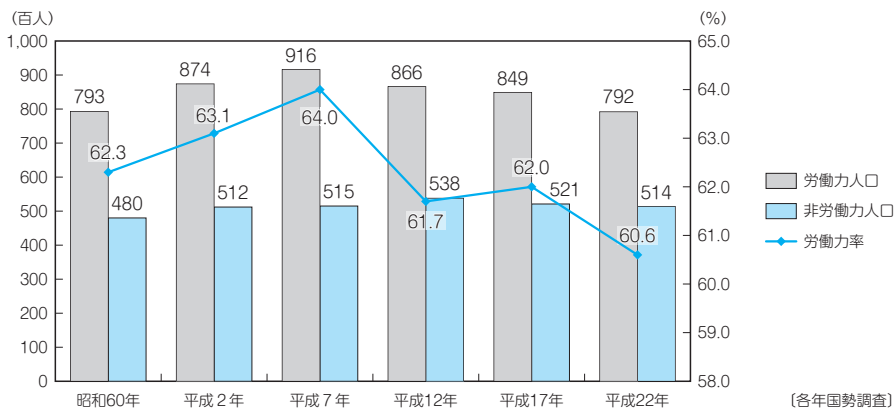
### ◆磯子区へ通勤・通学する人の住所 (15歳以上)



自宅で働く人等以外の市内で従業・通学する人の割合は、磯子区は62.6%(全市52.5%)で18区中1位だよ。(平成22年10月1日現在)

### ◆労働力人口(磯子区)

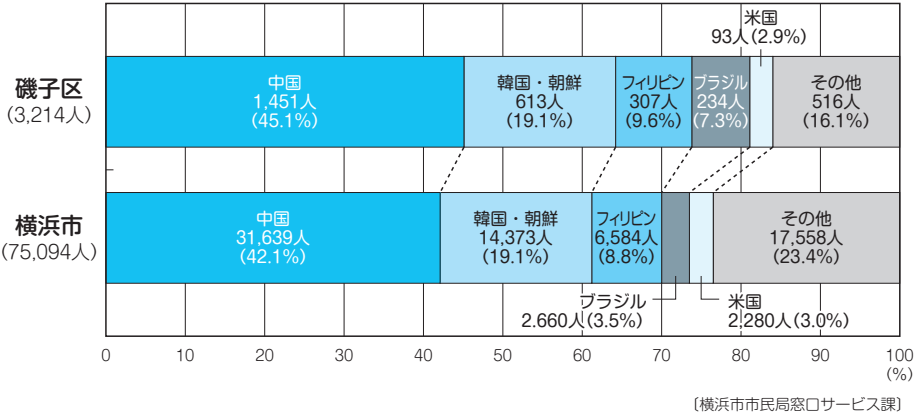
労働力人口とは、満15歳以上の人口のうち、就業者と完全失業者(就業していないが、就職活動をしている失業者)の合計のことをいいます。磯子区の労働力人口は5年前と比べ6.7%も減少(全市1位)しており、市全体でも戦後初めて減少しました。



※昭和55年以前は、人口50万人以上の大都市などのみが集計・公表されており、磯子区の数字は集計されておりません。

## ◆外国人人口

平成24年9月末日現在



## コラム1

## 人口いろいろ

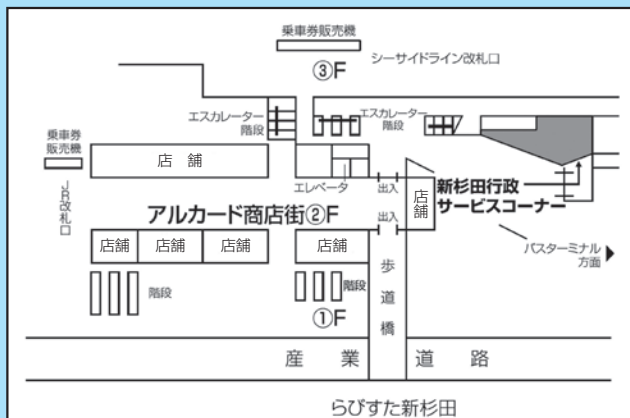
**推計人口**・・・直前に実施された国勢調査の人口を基に、その後の出生・死亡・転入・転出数等を加えて推計した人口で、表やグラフ等の資料に「**1日現在**」と標記されています。

**登録人口**・・・住民基本台帳に記載されている人口で、表やグラフ等の資料に「**末日現在**」と標記されています。

## 〔新杉田行政サービスコーナーのご案内〕

区役所の業務時間外でも住民票の写しや印鑑登録証明書、戸籍全部事項証明書(謄本)などの証明書の発行を行っています。証明書の種類や受付日時によってはその場でお渡しできないこともありますので、事前にご確認ください。

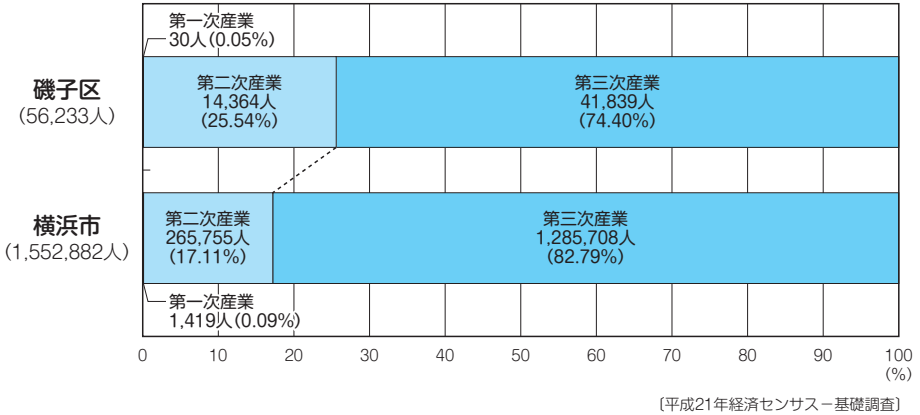
TEL : 773-2701



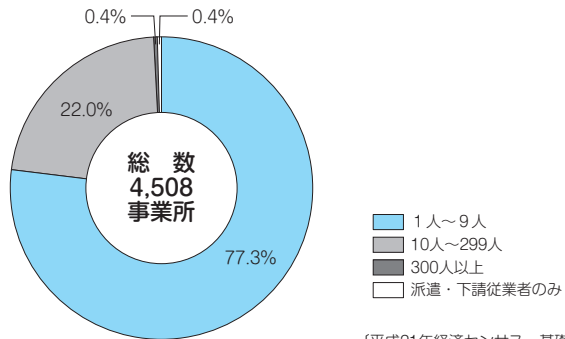
# 産 業

## ◆産業別従業者の比率

沿岸部に集積している製造業が多い等の理由により、全市と比べ第二次産業の割合が高くなっています。



## ◆従業者規模別事業所比率(磯子区)



【第一次産業】 自然に働きかけて採取、狩猟を行う農業、牧畜、林業、水産業のこと。

【第二次産業】 製造業、建設業などの工業生産、また、第一次産業の生産品を材料にした加工業や地下資源を採取する鉱工業などのこと。

【第三次産業】 第一次産業や第二次産業に含まれない全業種のこと。情報通信業、金融業、運輸業、小売業、飲食店なども含めたサービス業・塾などの教育、公益事業などが含まれる。

# 1. 第一次産業

## 農業〈区別農家数と耕地面積〉

|            | 総農家数         | 販売農家         | 自給的農家        |              | 経営耕地面積(a) (販売農家) |                |               |                |               |
|------------|--------------|--------------|--------------|--------------|------------------|----------------|---------------|----------------|---------------|
|            |              |              | うち専業         | うち兼業         | 合計               | 田              | 畑             | 樹園地            |               |
| 鶴見区        | 55           | 22           | 7            | 15           | 33               | 3,528          | 1,568         | 1,907          | 53            |
| 神奈川区       | 197          | 151          | 71           | 80           | 46               | 14,323         | 16            | 10,497         | 3,810         |
| 西区         | -            | -            | -            | -            | -                | -              | -             | -              | -             |
| 中区         | 1            | -            | -            | -            | 1                | -              | -             | -              | -             |
| 南区         | 11           | 3            | 2            | 1            | 8                | X              | X             | X              | X             |
| 保土ヶ谷区      | 144          | 95           | 41           | 54           | 49               | 8,143          | 23            | 7,533          | 587           |
| <b>磯子区</b> | <b>36</b>    | <b>20</b>    | <b>11</b>    | <b>9</b>     | <b>16</b>        | <b>629</b>     | <b>20</b>     | <b>561</b>     | <b>48</b>     |
| 金沢区        | 73           | 31           | 10           | 21           | 42               | 1,116          | -             | 926            | 190           |
| 港北区        | 448          | 249          | 114          | 135          | 199              | 16,268         | 762           | 12,877         | 2,629         |
| 戸塚区        | 389          | 225          | 112          | 113          | 164              | 18,178         | 1,289         | 14,395         | 2,494         |
| 港南区        | 90           | 50           | 16           | 34           | 40               | 2,988          | 148           | 2,202          | 638           |
| 旭区         | 379          | 168          | 67           | 101          | 211              | 12,207         | -             | 9,532          | 2,675         |
| 緑区         | 430          | 258          | 83           | 175          | 172              | 20,071         | 2,970         | 12,296         | 4,805         |
| 瀬谷区        | 262          | 191          | 81           | 110          | 71               | 19,103         | 653           | 15,172         | 3,278         |
| 栄区         | 151          | 65           | 29           | 36           | 86               | 3,879          | 604           | 2,890          | 385           |
| 泉区         | 461          | 313          | 139          | 174          | 148              | 29,105         | 2,454         | 20,851         | 5,800         |
| 青葉区        | 511          | 245          | 86           | 159          | 266              | 17,773         | 3,864         | 9,332          | 4,577         |
| 都筑区        | 564          | 344          | 144          | 200          | 220              | 22,489         | 1,079         | 17,399         | 4,011         |
| 横浜市合計      | <b>4,202</b> | <b>2,430</b> | <b>1,013</b> | <b>1,417</b> | <b>1,772</b>     | <b>189,848</b> | <b>15,450</b> | <b>138,393</b> | <b>36,005</b> |

2010年世界農林業センサス

磯子区の経営耕地面積は  
横浜スタジアム(26,200m<sup>2</sup>)の約2.4個分だけど、  
販売農家あたりの面積は、31aと  
集計できた区で最小だよ。



## 漁業〈地区別漁業経営体数、海上作業従事者数の推移〉

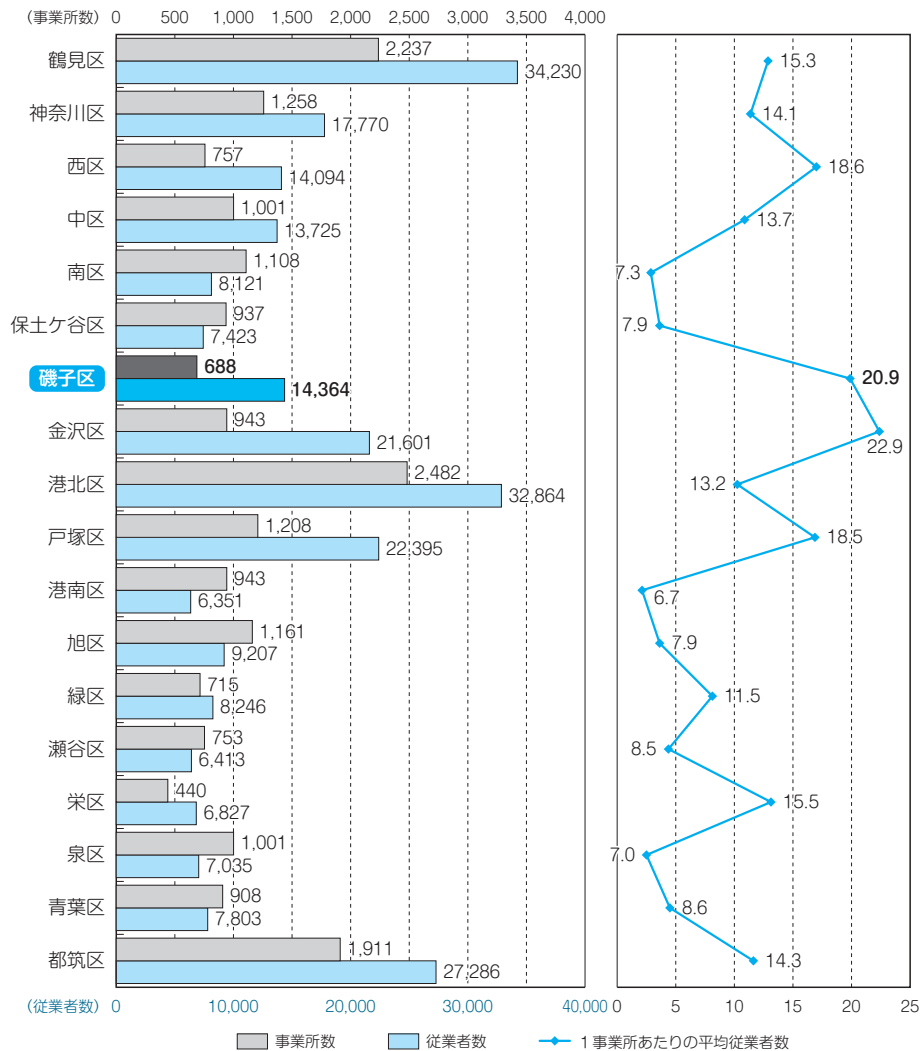
| 漁業地区      | 平成 10 年    |             | 平成 15 年    |             | 平成 20 年    |             |
|-----------|------------|-------------|------------|-------------|------------|-------------|
|           | 経営体数       | 海上作業従事者数(人) | 経営体数       | 海上作業従事者数(人) | 経営体数       | 海上作業従事者数(人) |
| 鶴見        | 16         | 36          | 17         | 41          | 14         | 42          |
| 神奈川       | 42         | 58          | 43         | 61          | 30         | 60          |
| 西・中       | 21         | 40          | 18         | 34          | 18         | 19          |
| <b>磯子</b> | <b>7</b>   | <b>7</b>    | <b>6</b>   | <b>6</b>    | <b>6</b>   | <b>6</b>    |
| 金沢        | 125        | 245         | 110        | 202         | 106        | 186         |
| 計         | <b>211</b> | <b>386</b>  | <b>194</b> | <b>344</b>  | <b>174</b> | <b>313</b>  |

各年漁業センサス

## 2. 第二次産業

### 〈区別事業所数・従業者数と1事業所あたりの平均従業者数〉

磯子区の第二次産業の従業者数は、製造業の占める割合が高く、1事業所あたりの平均従業者数は20.9人で、18区中金沢区について2番目に多くなっています。



[平成21年 経済センサス基礎調査]

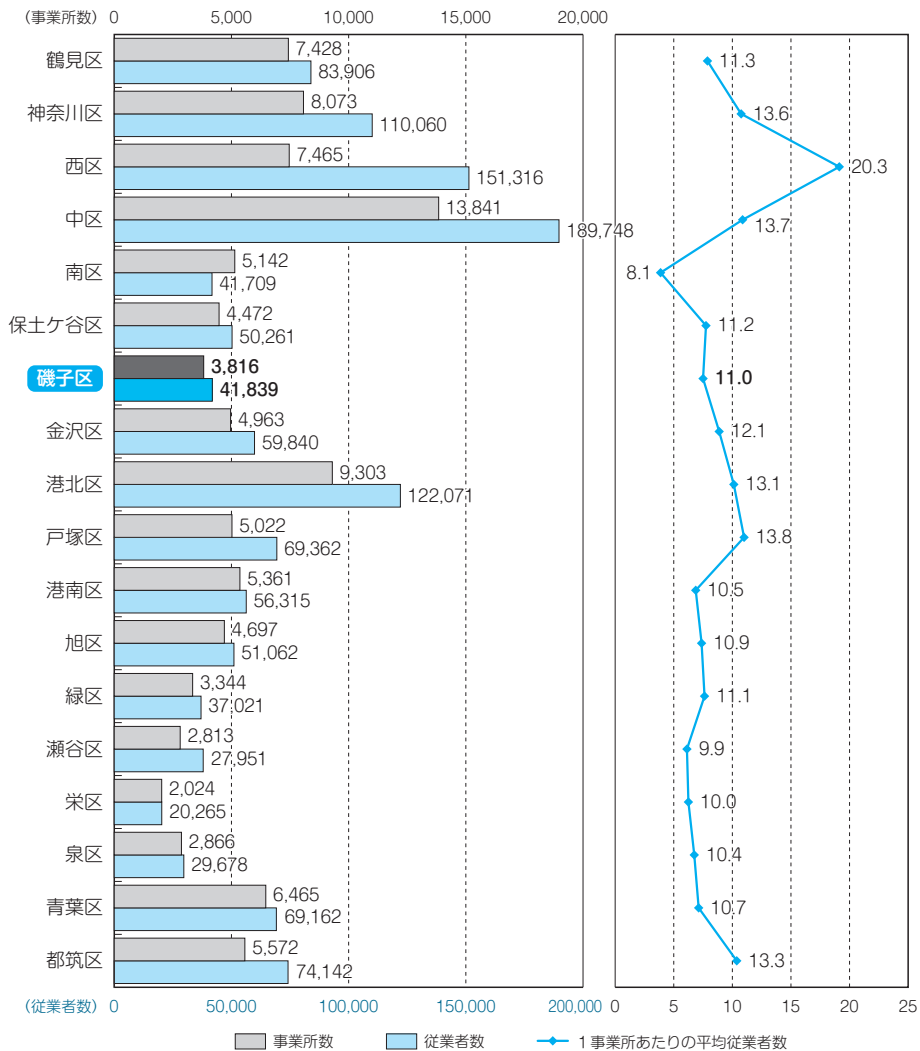
磯子区は沿岸部に  
大規模な企業があるから  
1事業所あたりの平均従業者数が  
多いんだね。



### 3. 第三次産業

#### 〈区別事業所数・従業者数と1事業所あたりの平均従業者数〉

産業大分類別に事業所数をみると、18区中すべてにおいて「卸売業・小売業」が最も多くなっています。



[平成21年 経済センサス基礎調査]

磯子区内で  
卸売業・小売業の従業者数が  
一番多いのは、杉田商店街がある  
杉田1丁目だよ。





## 商店街振興

磯子区商店街連合会加盟商店街は、14商店街であり、405店舗からなっています。平成22年度から比較すると、13店舗減少しています。

商店街は身近なお買物の場であるとともに、イベントの開催や防犯パトロール、街路灯の点灯など安心・安全な地域づくりに貢献しています。

### 〈商店街数と店舗数(磯子区)〉

|      | 平成22年度 | 平成23年度 | 平成24年度 |
|------|--------|--------|--------|
| 商店街数 | 14     | 14     | 14     |
| 店舗数  | 418    | 419    | 405    |

根岸橋通り商和会  
岩瀬商店街

岡村共栄会

浜マーケット

(磯子商店街商業協同組合)

汐見台中央商店会

磯子駅

磯子出入口

白旗商店街

聖天橋センター

らびすた新杉田  
テナント会

杉田駅前商店会

新杉田駅

杉田出入口

プララ杉田専門店会

杉田駅

シーサイド  
ライン

サンモール  
洋光台

洋光台駅

杉田商店街

杉田十日会  
商店街

洋光台  
シヨップ27店会

京浜急行線

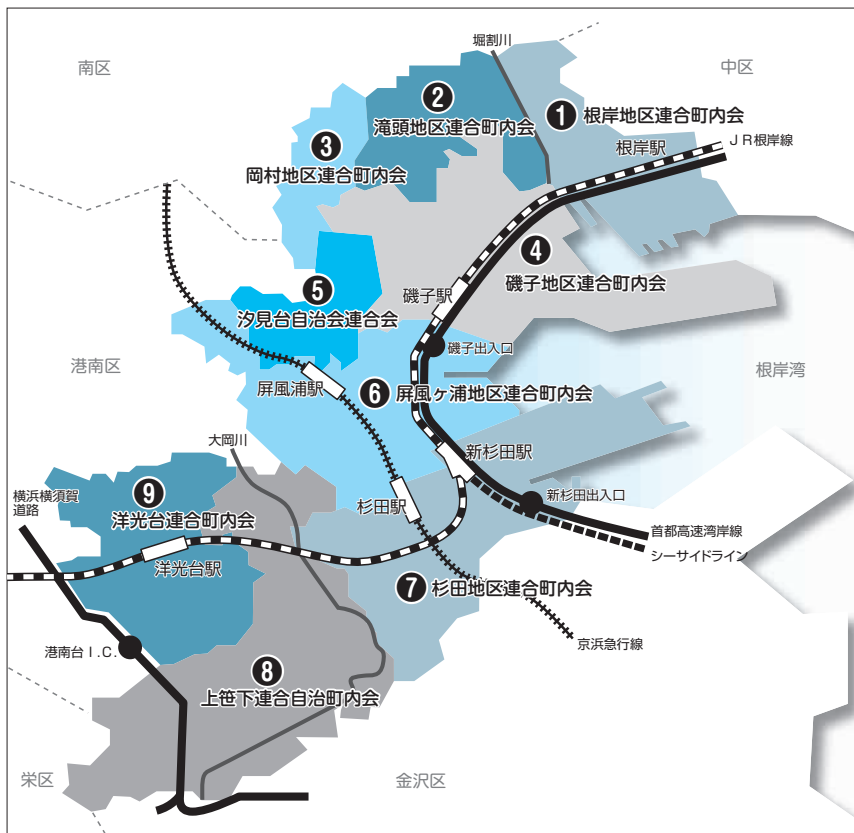
商店街と区が  
タイアップしたイベント  
「商店街朝市」を実施しているよ。  
毎回、お買得品が盛りだくさん！  
商店街の人たちとのふれあひも  
楽しいよ。  
ぜひみんな来てね!!



## 生活環境

### 1. 自治会・町内会

〈区内の連合町内会〉



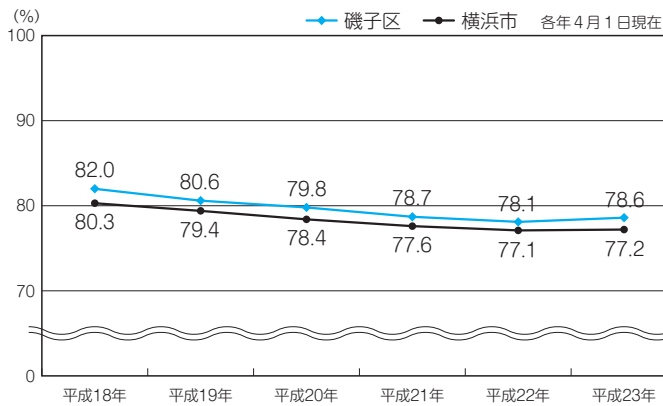
〈連合別自治会町内会数〉

(平成24年4月1日現在)

|   | 連合会、連合町内会名 | 加入自治会町内会数 |   | 連合会、連合町内会名  | 加入自治会町内会数 |
|---|------------|-----------|---|-------------|-----------|
| ① | 根岸地区連合町内会  | 12        | ⑥ | 屏風ヶ浦地区連合町内会 | 21        |
| ② | 滝頭地区連合町内会  | 12        | ⑦ | 杉田地区連合町内会   | 15        |
| ③ | 岡村地区連合町内会  | 6         | ⑧ | 上笹下連合自治町内会  | 12        |
| ④ | 磯子地区連合町内会  | 16        | ⑨ | 洋光台連合町内会    | 17        |
| ⑤ | 汐見台自治会連合会  | 44        |   | 連合町内会未加入    | 8         |

(磯子区地域振興課)

## 〈自治会町内会加入率〉



磯子区の  
自治会町内会の  
加入率は全市平均を  
1.4ポイント  
上回っているよ。  
(18区中10番目)  
(平成23年  
4月1日現在)



## コラム③

### 自治会町内会の加入のご案内

磯子区には163(平成24年4月現在)の自治会町内会があります。日頃から地域の方との交流を深め、住みやすい地域づくりのためにも自治会町内会に加入しましょう。

例えばこんな活動をしています。

- 身近な情報をいち早く提供：生活に密着した地域情報を回覧やポスターなどでお知らせする他、行政の広報紙などを配付しています。
- 楽しい行事やイベントの開催：盆踊りや運動会などのレクリエーションの他、子供会活動の支援や社会福祉協議会などと協力して敬老会なども開いています。
- 地域の安全のための活動：防犯パトロールや交通安全対策を行っています。また夜道の暗い場所に防犯灯を設置し、維持管理しています。
- 災害に強いまちづくり：日頃から防災訓練を行い、災害発生時には避難所の運営や水・非常食の備蓄管理や要援護者の支援活動などの防災・減災に備えています。
- きれいなまちづくり：公園の草取りや地域施設・ごみ集積所の清掃などまちの美化をすすめるとともに、資源物の集団回収などゴミの減量化活動にも関わっています。

#### 【加入にあたっての問い合わせ先】

磯子区連合町内会事務局(磯子区役所地域振興課内)

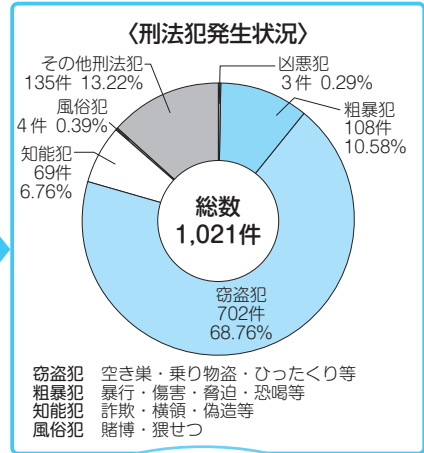
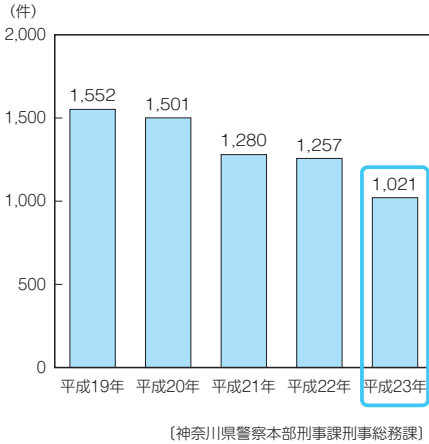
電話 750-2391

FAX 750-2534

## 2. 安全・安心

磯子区では、犯罪発生件数、交通事故発生件数及び死傷者数、放置自転車台数とも5年連続減少しています。

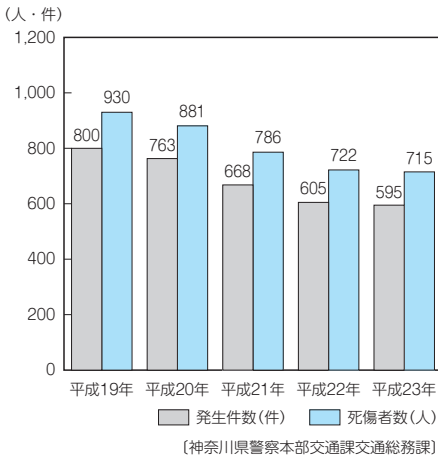
### 〈刑法犯発生件数の推移(磯子区)〉



磯子区は全市で  
栄区の次に犯罪件数が  
少なかったよ。

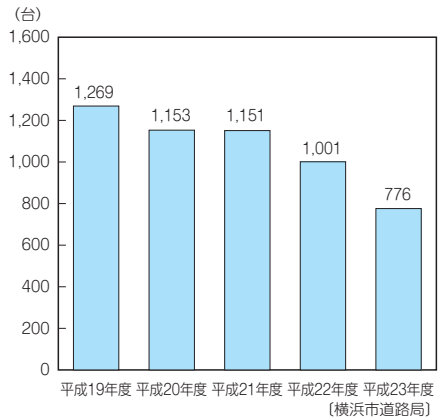


### 〈交通事故発生件数(磯子区)〉



### 〈放置自転車等台数

(50cc以上のオートバイ含む)(磯子区)

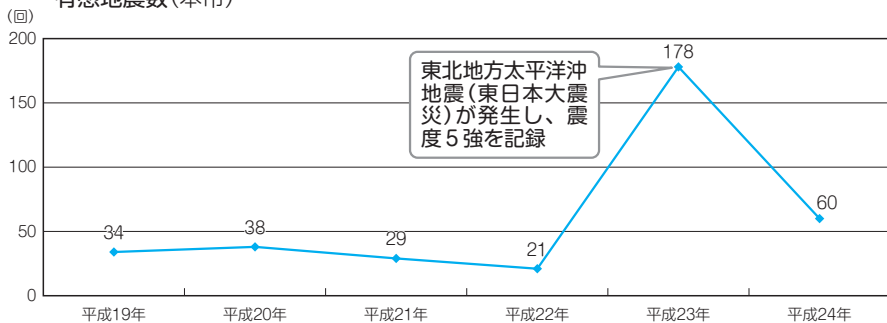


### 3. 災害(地震・風水害)

#### 〈地震〉

横浜市では、あらゆる危機への迅速かつ的確な対応を行うために、「高密度強震ネットワーク※」等を活用した独自の地震観測を行っています。

有感地震数(本市)



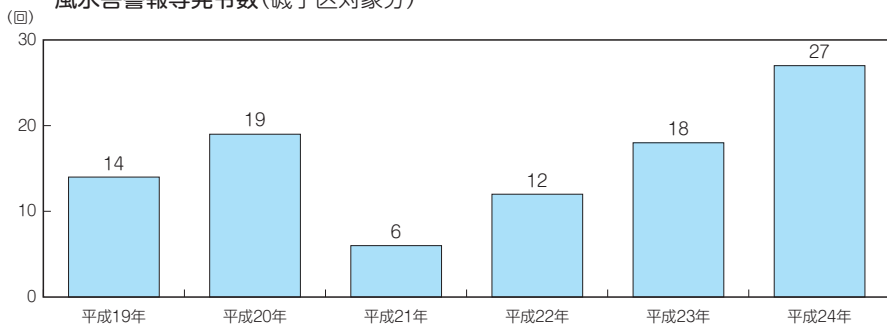
出典：横浜市の災害(総務局危機管理室)

※約2km間隔に設置された150箇所の地震計により3分以内に危機管理室等に送信され、市民や防災関係機関に提供すると共に、地震動の解析・研究に活用

#### 〈風水害〉

風水害関連の警報は、ここ数年増加しています。

風水害警報等発令数(磯子区対象分)



出典：横浜市の災害(総務局危機管理室)

※風水害警報等のデータは、当区が対象エリアになっている災害分のみの数値

※大雪注意報、高潮注意報を含む

※24年分は11月12日現在の数値

◆横浜市では、地震、警報・注意報等の防災情報について、携帯電話等に迅速にお知らせする「防災情報Eメール」サービスを行っています。

【配信登録先】

<http://www.city.yokohama.lg.jp.shobo.kikikanri/email.html>

## 磯子区 安全・安心メール

～磯子区では犯罪・事故・火災情報を配信しています！～

磯子区では、磯子警察署及び磯子消防署と連携し、区内で発生した空き巣やひったくりなどの犯罪情報や交通安全情報、火災情報等を携帯電話・パソコンにメールで配信するサービス(利用料無料)を提供しています！

大勢の皆様に登録していただき、地域の情報を共有化することにより、日ごろの防犯活動・交通安全活動等に有効にご活用ください。

### 1 配信内容

磯子区内で発生した主な空き巣や振り込め詐欺など、身近な犯罪発生情報や、区内で発生した交通事故情報、放火等の火災情報をお届けします。

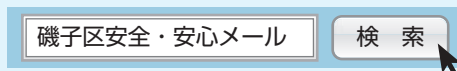
### 2 配信されるのは？

警察署・消防署から提供される磯子区内の犯罪・災害発生情報を、迅速に配信します(原則翌日配信)。

### 3 登録方法

次の方法で登録することができます。(いつでも解約できます。)

- 磯子区のホームページより登録



- メールを送信いただくことにより登録(下のバーコードで簡単に登録できます!)

(1) 送信先「isogo-safety-request@ml.city.yokohama.jp」

件名「subscribe」でメールを送信

※受信できるアドレスを指定している場合、isogo-safety-request@ml.city.yokohama.jpからのメールを受信できるように設定しておいてください。

(2) 件名「confirm〇〇〇〇(半角英数の文字)」というメールが届きます。内容を御確認の上、登録方法に従って登録してください。



【問い合わせ】 磯子区役所総務課防犯担当  
T E L 750-2312  
F A X 750-2530

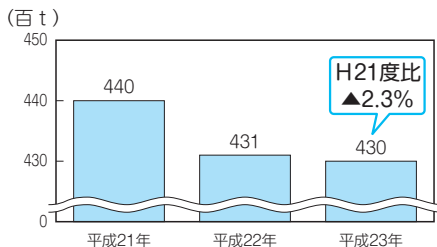




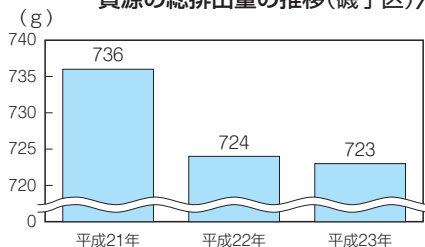
## 5. ごみと資源物

平成23年1月に制定された「ヨコハマ3R夢プラン」では、燃やすごみなどのごみ量に、古紙や缶・びんなどの資源の量を加えた「ごみと資源の総量」の削減を目標としています。磯子区は、平成23年度ごみと資源の総量の削減率(対21年度比)が、18区内で1位でした。

〈ごみと資源の総排出量の推移(磯子区)〉



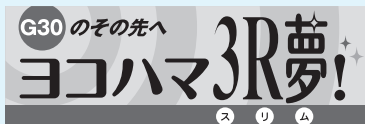
〈1人1日当たりのごみと資源の総排出量の推移(磯子区)〉



### 〈横浜市の目標〉

- ・平成21年度のごみと資源の総量を平成37年度までに10%以上削減  
→中期目標として平成25年度までに3%以上削減
- ・ごみ処理に伴う温室効果ガスを平成37年度までに50%以上削減(平成21年度比)  
→中期目標として平成25年度までに10%以上削減

### コラム5



はじめまして。  
「イーオ」だよ。



「ヨコハマ3R夢(スリム)！」  
マスコット イーオ

G30に続く新たな計画として横浜市ではヨコハマ3R夢(スリム)プランを推進しています。

**3R夢とは**…3R(スリーアール)によって更なるごみ減量と脱温暖化に取り組み、豊かな環境を後世に引きつぐことで、子どもたちが将来に「夢」を持つことができるまち・横浜の実現を目指します。

3Rとは、ごみ減量のキーワードである3つのR(頭文字)をまとめたものです。

#### 〈発生抑制〉

**Reduce** (リデュース)

ごみそのものを減らす。

#### 〈再使用〉

**Reuse** (リユース)

何回も繰り返して使う。

#### 〈再生利用〉

**Recycle** (リサイクル)

分別して再び資源として利用する。



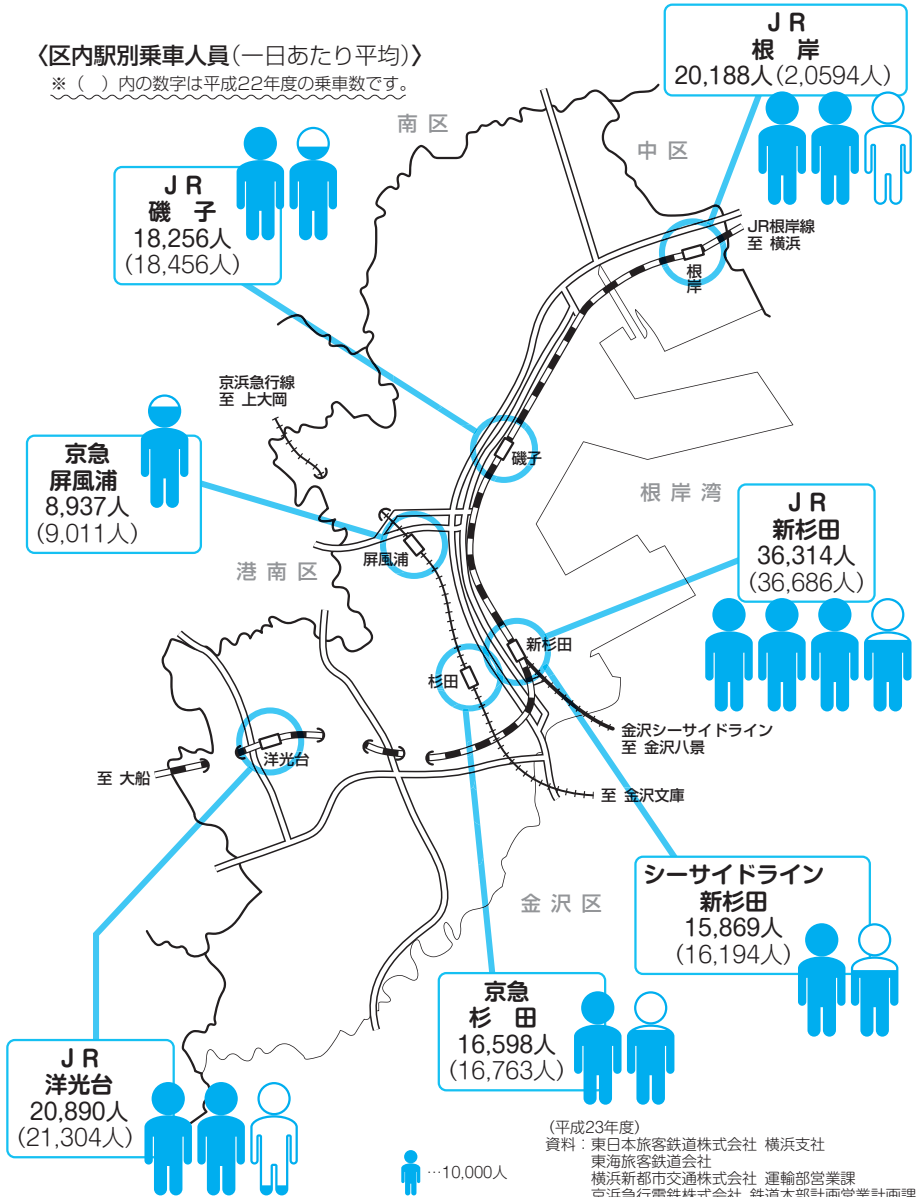
## 6. 鉄道交通

磯子区内にはJR線が4駅、京急線が2駅、金沢シーサイドラインが1駅あり、JR新杉田駅の乗車数が最大になっています。

また、平成23年度の乗車数は、前年度に比べて微減傾向にあります。

### 〈区内駅別乗車人員(一日あたり平均)〉

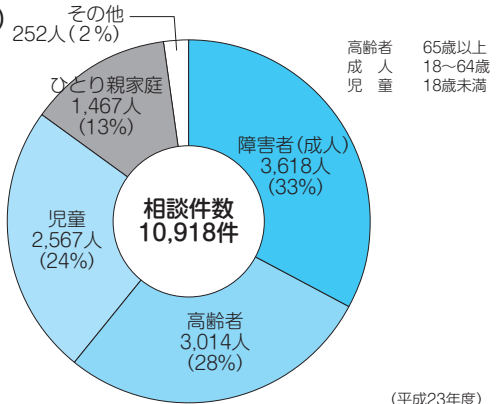
※ ( ) 内の数字は平成22年度の乗車数です。



# 福 社 ・ 保 健

## ◆福祉と保健の相談の内訳(磯子区)

福祉と保健の相談窓口では、ケースワーカー・保健師が連携して、高齢者(介護保険・一般行政サービス・訪問指導・介護予防等)、障害者(身体障害者手帳・精神保健福祉手帳・愛の手帳・手当・補装具等)、児童(保育所等)、ひとり親家庭(児童扶養手当・母子生活支援施設・修学資金貸付等)など様々な相談に応じています。



## ◆民生委員・児童委員活動件数(磯子区)

民生委員・児童委員は、厚生労働大臣から委嘱され、地域住民の立場に立って様々な相談に応じ、必要な援助を行うことで地域福祉の増進に努めています。

(平成23年度)

|         |           | 活動項目        | 年間取扱件数(件) | 相談支援に占める割合(%) |
|---------|-----------|-------------|-----------|---------------|
| 相談・支援件数 | 内 容       | 在宅福祉        | 560       | 5.3           |
|         |           | 介護保険        | 365       | 3.4           |
|         |           | 健康・保健医療     | 3,617     | 34.0          |
|         |           | 子育て・母子保健    | 597       | 5.6           |
|         |           | 子どもの地域生活    | 588       | 5.5           |
|         |           | 子どもの教育・学校生活 | 442       | 4.2           |
|         |           | 生活費         | 101       | 1.0           |
|         |           | 年金・保険       | 35        | 0.3           |
|         |           | 仕事          | 17        | 0.2           |
|         |           | 家族関係        | 320       | 3.0           |
|         |           | 住居          | 236       | 2.2           |
|         |           | 生活環境        | 394       | 3.7           |
|         |           | 日常的な支援      | 1,626     | 15.3          |
|         |           | その他         | 1,727     | 16.3          |
|         |           | 計           | 10,625    | 100.0         |
| 分野別     | 高齢者に関すること | 7,826       | 73.7      |               |
|         | 障害者に関すること | 376         | 3.5       |               |
|         | こどもに関すること | 1,658       | 15.6      |               |
|         | その他       | 765         | 7.2       |               |
|         | 計         | 10,625      | 100.0     |               |

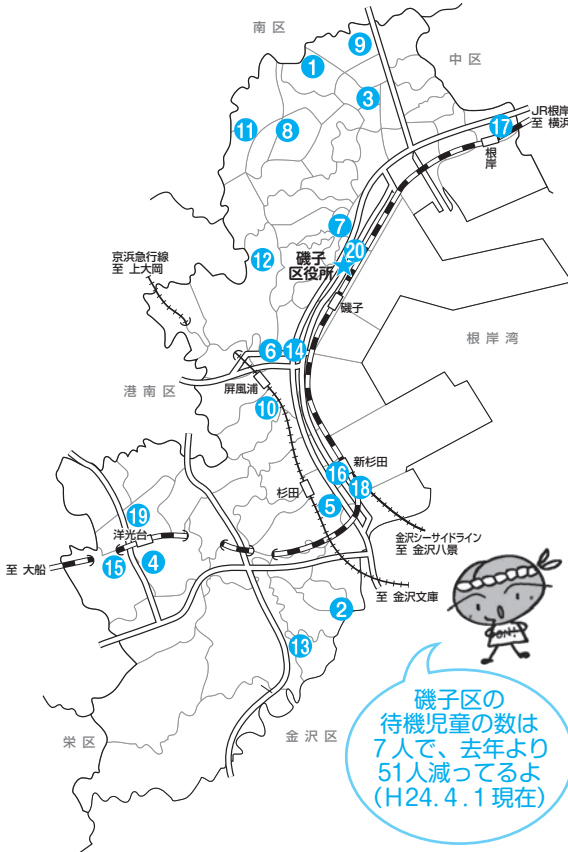
\*項目は厚生労働省報告例によります。

(磯子区福祉保健課)

## ◆子育て

### 〈区内の保育所〉

保育所は、保護者が働いていたり、病気などで乳幼児を日中保育できないときに保護者に代わって保育する児童福祉施設で、区役所こども家庭支援課が入所を決定しています。磯子区内には4か所の公立保育園と16か所の民間保育園があります。



磯子区の  
待機児童の数は  
7人で、去年より  
51人減ってるよ  
(H24.4.1現在)

またその他の保育サービスとして、横浜保育室（認可外保育施設のうち、施設基準や保育料・保育時間等について横浜市が独自に設けた基準を満たした施設で、横浜市が助成している施設）や家庭保育福祉員（産休明け児から3歳未満児までを対象に、保護者が

仕事や病気等で昼間お子さんを保育できないときに、福祉員の自宅で、少人数の家庭的な雰囲気の中で保育する）といった制度もあります。磯子区内には横浜保育室が5施設、家庭保育福祉員が3名、横浜市家庭的保育事業が1か所あります。

### 入所状況一覧

(平成24年4月1日現在)

|    | 名称               | 定員(人) | 入所者数(人) |
|----|------------------|-------|---------|
| 公立 | 1 滝頭保育園          | 60    | 61      |
|    | 2 杉田保育園          | 60    | 56      |
|    | 3 東滝頭保育園         | 106   | 114     |
|    | 4 東滝頭保育園(分園)     | 18    | 20      |
| 民間 | 5 洋光台第二保育園       | 109   | 121     |
|    | 6 杉田幼児園          | 127   | 123     |
|    | 7 森幼児園           | 80    | 76      |
|    | 8 日枝幼児園          | 110   | 75      |
|    | 9 岡村幼児園          | 110   | 110     |
|    | 10 横浜ナーサリー       | 140   | 140     |
|    | 11 屏風ヶ浦保育園       | 90    | 103     |
|    | 12 金剛保育園         | 140   | 156     |
|    | 13 汐見台愛育園        | 75    | 86      |
|    | 14 つくしんぼ保育園      | 45    | 50      |
|    | 15 ベガサスわくわくランド   | 60    | 74      |
|    | 16 洋光台中央福祉保育センター | 90    | 107     |
|    | 17 新杉田のびのび保育園    | 120   | 135     |
|    | 18 根岸星の子保育園      | 60    | 74      |
|    | 19 アスク新杉田保育園     | 40    | 40      |
|    | 20 洋光台保育園        | 60    | 69      |
|    | 太陽の子磯子保育園        | 81    | 55      |
| 計  |                  | 1,781 | 1,845   |

(磯子区こども家庭支援課)

### 〈母子健康手帳交付数・乳幼児健診受診者数(磯子区)〉

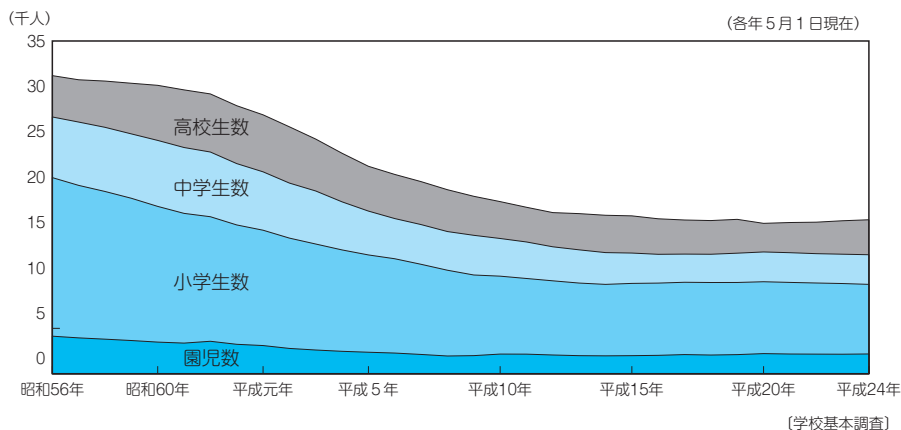
乳幼児健診では、心身の発達のチェックや疾病異常の早期発見に努めるとともに、保健指導・栄養指導を行っています。また必要に応じて経過観察によって乳幼児の健康増進にも取り組んでいます。

|              |           | 平成21年度      | 平成22年度      | 平成23年度      |
|--------------|-----------|-------------|-------------|-------------|
| 母子健康手帳交付数    |           | 1,544       | 1,446       | 1,453       |
| 4 か月児        | 受診者数／対象者数 | 1,372／1,432 | 1,277／1,330 | 1,241／1,280 |
|              | 受診率       | 95.8        | 96.0        | 97.0        |
| 1 歳<br>6 か月児 | 受診者数／対象者数 | 1,403／1,466 | 1,373／1,444 | 1,263／1,346 |
|              | 受診率       | 95.7        | 95.1        | 93.8        |
| 3 歳児         | 受診者数／対象者数 | 1,199／1,286 | 1,285／1,369 | 1,325／1,414 |
|              | 受診率       | 93.2        | 93.9        | 93.7        |

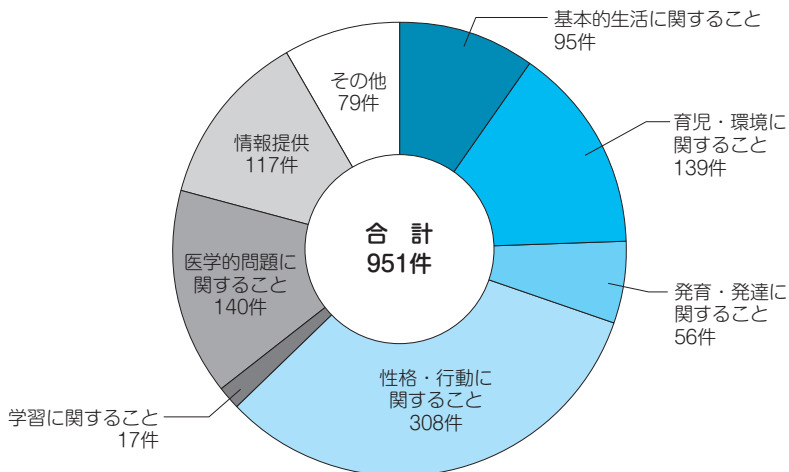
(磯子区こども家庭支援課)

### 〈園児・児童・生徒数の推移(磯子区)〉

平成24年は園児2,079人、小学生7,320人、中学生3,118人、高校生3,678人、合計16,195名となっており、ピーク時(昭和56年、合計31,357名)と比べてほぼ半減しており、明らかな少子化傾向が見られます。



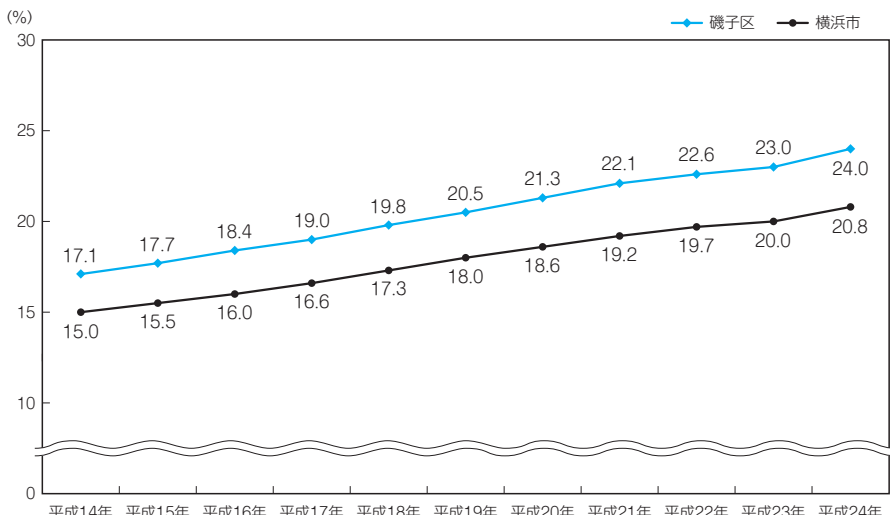
## 〈子ども・家庭支援相談事業の相談実績(磯子区)〉



(平成23年度)  
〔磯子区子ども家庭支援課〕

## ◆高齢者

### 〈高齢化率の推移(横浜市・磯子区)〉



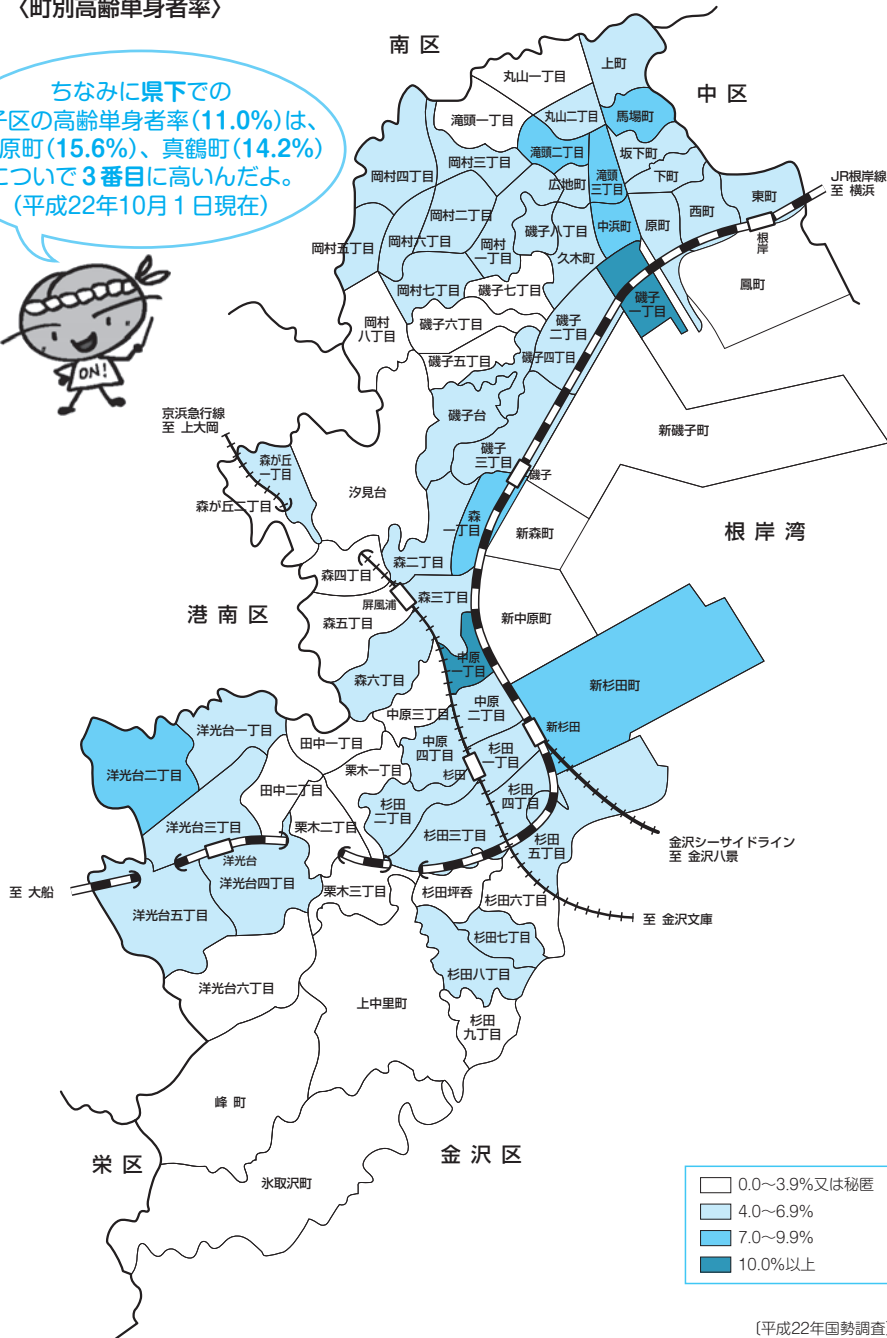
(各年9月30日現在)  
〔横浜市人口ニューズ〕



磯子区は  
栄区(25.6%)、旭区(24.8%)について  
3番目に高いよ。

〈町別高齢単身者率〉

ちなみに県下での  
磯子区の高齢単身者率(11.0%)は、  
湯河原町(15.6%)、真鶴町(14.2%)  
について3番目に高いんだよ。  
(平成22年10月1日現在)



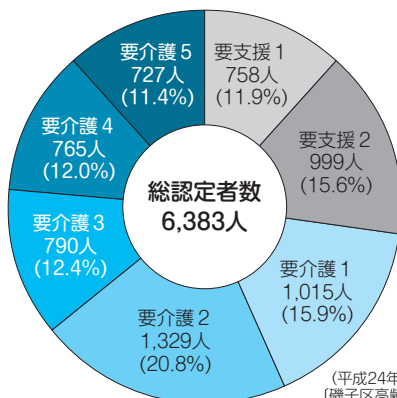
|   |              |
|---|--------------|
| □ | 0.0~3.9%又は秘匿 |
| □ | 4.0~6.9%     |
| □ | 7.0~9.9%     |
| ■ | 10.0%以上      |

(平成22年国勢調査)

### 〈要介護認定者の状況(磯子区)〉

高齢者の介護を社会全体で支えていくために設けられたのが介護保険制度です。

介護保険のサービスを利用するためには介護を必要とする状態にあるかどうかについて、区役所や地域包括支援センター(地域ケアプラザ等)で申請を行い、要介護の認定を受ける必要があります。



(平成24年3月31日現在)  
(磯子区高齢・障害支援課)

## コラム6

### 要介護度の判定について

要介護度の判定は申請者に対する介護サービスの必要度(どれくらい介護サービスを行う必要があるか)を判断するものです。したがって、申請者の「病状等が重くなった」ことにより、必ずしも「高い要介護度に判定」されるものではありません。

なお、判定は申請時の状況に基づいて行われますが、その後心身の状態に変化が生じ、介護の必要度が変わった場合には、要介護度の変更を求める申請を行うことができます。しかしながら、要介護度が上がると利用できるサービスの限度額は増える(下記参考参照)ものの、サービスによっては利用単価が上がるなど、自己負担額は増加する場合がありますので、変更申請を行う際には、事前にケアマネジャー等と相談することをお勧めします。

#### ●参 考(居宅サービスの利用限度額)

| 要介護度  |      | 1ヶ月あたりの居宅サービスの利用限度額※ |  |
|---|------|----------------------|--|
| 要支援   | 要支援1 | 約5万円                 |  |
|   | 要支援2 | 約10~11万円             |  |
| 要介護   | 要介護1 | 約17万円                |  |
|   | 要介護2 | 約19~21万円             |  |
|   | 要介護3 | 約27~28万円             |  |
|   | 要介護4 | 約31~33万円             |  |
|   | 要介護5 | 約36~38万円             |  |
| ※居宅サービスを上限まで利用した場合の目安の金額。この範囲内において、1割の自己負担でサービスの利用が可能(限度額を超えた分は全額自己負担)。<br>※食費・部屋代等が発生する場合には別途。 |      |                      |  |

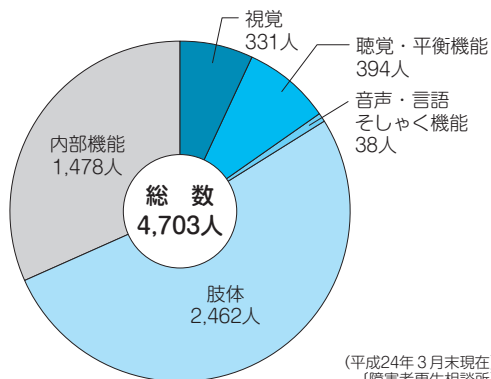
(平成24年度)

## ◆障害者(磯子区)

障害のある方の手帳は3種類あります。各手帳をお持ちの方は障害の種類や程度に応じて在宅生活の支援や外出の支援、手当等各種制度を利用できます。

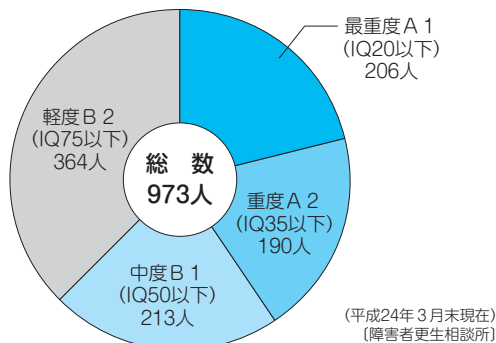
### 〈身体障害者手帳所有者数〉

手帳の交付対象となるのは、視覚、聴覚、平衡機能、音声機能、言語機能、そしゃく機能、肢体、内部機能に永続する障害があり障害等級表に該当する方で、障害の程度により、1級から6級までの区分があります。



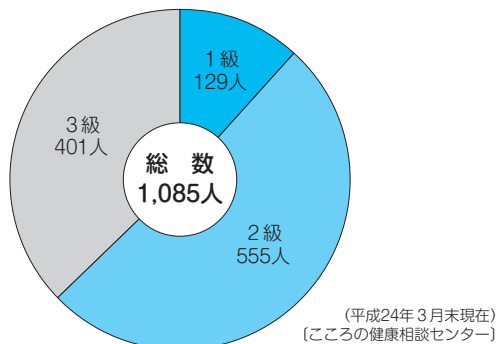
### 〈愛の手帳(療育手帳)所持者数〉

手帳の交付対象となるのは、児童相談所または横浜市障害者更生相談所で知的障害と判定された方で、障害の程度によって4段階に区分されます。磯子区内の愛の手帳所有者は全体で973人ですが、そのうち348人(35.8%)が18歳未満です。



### 〈精神保健福祉手帳所持者数〉

手帳の交付対象となるのは、精神障害のため長期にわたり日常生活又は社会生活への制約がある方で、障害の程度によって1級から3級までに区分されます。磯子区内の精神保健福祉手帳の所有者は1,085人で、年々増加傾向にあります。

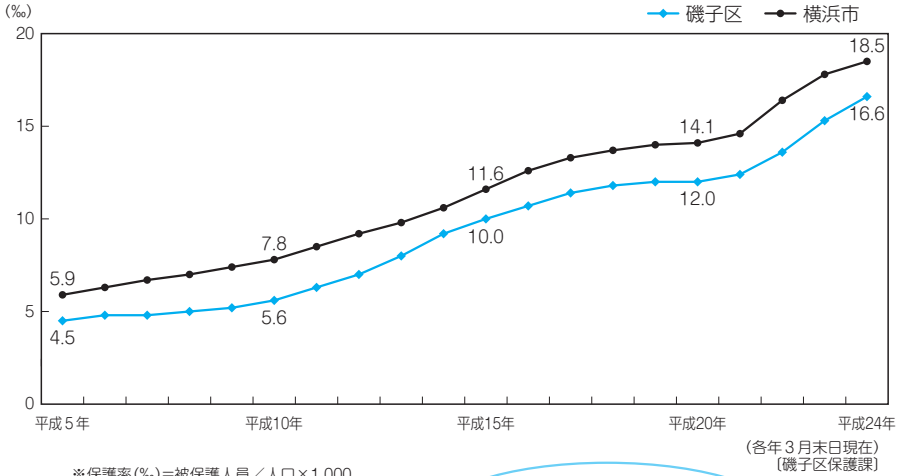




## ◆生活保護

### 〈保護率の推移〉

平成23年度末の生活保護率(人口1,000人当たりの生活保護者数)は、横浜市の平均(18.5%)よりは低いものの、平成元年以降で一番低かった平成5年(4.5%)と比較すると約3.7倍になっています。

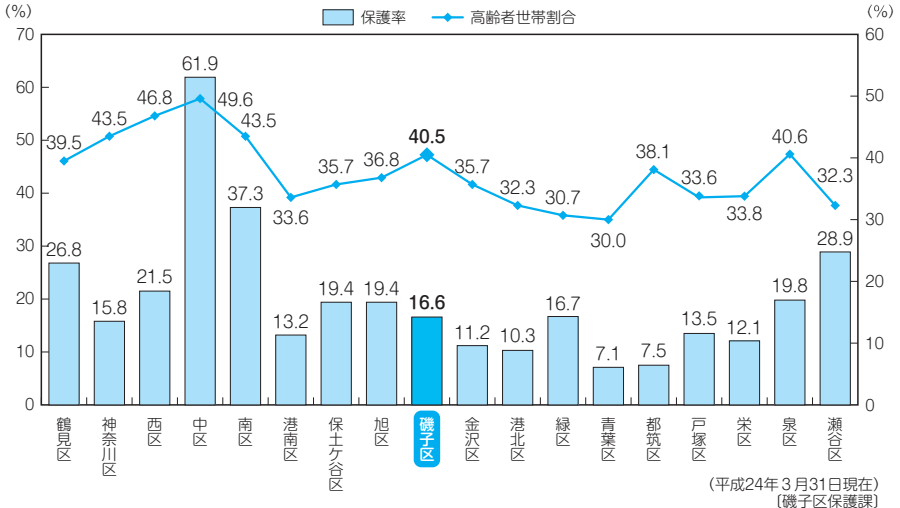


※保護率(%)=被保護人員/人口×1,000

磯子区の  
被保護世帯数は、2013世帯だよ。  
(平成24年9月末現在)



### 〈区別保護率〉



～誰もが幸せに暮らせるまちを目指して～  
**第2期磯子区地域福祉保健計画**  
 (スイッチON磯子Ⅱ)



地域福祉保健計画は、地域に暮らす誰もが幸せな生活を送れるように、区民・地域団体・関係機関・区役所・区社会福祉協議会などが力を合わせて、**地域で支えあえる関係をつくることを目指した計画**です。平成23年4月から始まった第2期計画では、「**身近な地域で、さりげなく気配りや見守りが行われているまち**」を目指します。

イメージ図



このようなまちを目指して第2期計画を進めるために、磯子区内の全ての地区の皆さんに取り組んでいただきたい2つの共通テーマを設定しました。この共通テーマについては、区役所・区社会福祉協議会が積極的に支援していきます。

**共通テーマ1 地域の支え合いの推進**

**共通テーマ2 災害に備えた要援護者の地域でのサポート体制づくりの推進**

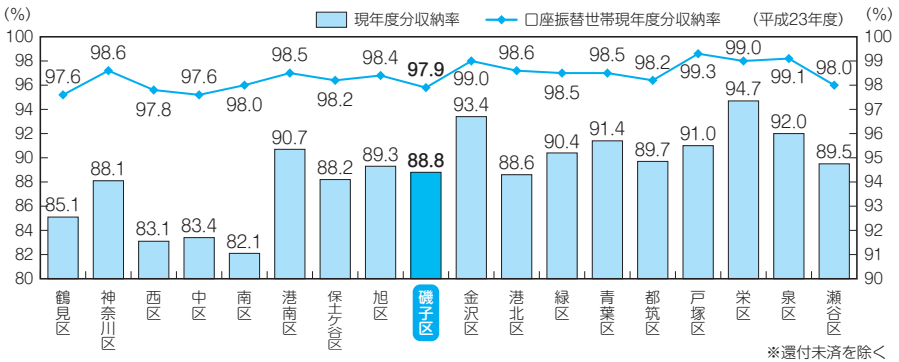
# 保 険 ・ 年 金

(平成24年3月末現在)

|     |                     |                |
|-----|---------------------|----------------|
|     | 横浜市国民健康保険被保険者数(加入率) | 後期高齢者医療制度被保険者数 |
| 磯子区 | 42,600人(25.9%)      | 17,512人        |
| 横浜市 | 926,198人(25.5%)     | 324,131人       |

## 〈国民健康保険料の現年度分収納率と口座世帯現年度分収納率〉

平成23年度の磯子区の現年度分収納率は18区中11位、口座振替世帯収納率は15位となっています。全国的に口座振替率の向上が収納率の向上につながる傾向があり、横浜市でも、金沢区や栄区など口座世帯の収納率が高いところでは、現年度分の収納率も高くなる傾向があります。



## コラム8

### 国民年金について

[ ] は磯子区の加入者数  
(平成24年3月末現在)

国民年金は、老齢、障害及び死亡により生活の安定が損なわれることがないように、健全な国民生活を維持・向上するため自営業者等を対象にして昭和36年4月に発足しました。

| 加入種別   | 対 象 者   |
|--------|---|
| 1号被保険者 | 〈強制加入〉<br>日本に住む20歳以上60歳未満の自営業者、自由業者、学生、無職の人 [21,278人]<br>〈任意加入〉<br>日本に住む60歳以上65歳未満の人、20歳以上65歳未満の在外邦人 [584人] |
| 2号被保険者 | 厚生年金、共済組合に加入している70歳未満の人(ただし、老齢年金の受給資格のある人は65歳未満)  |
| 3号被保険者 | 厚生年金、共済組合加入者の被扶養配偶者で、20歳以上60歳未満の人 [14,458人]   |

### 平成24年10月から後納制度が始まりました。

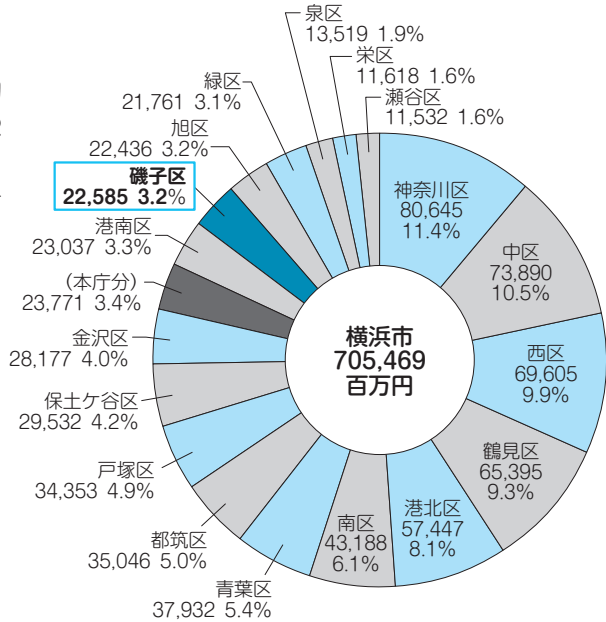
国民年金保険料の納め忘れの期間のある方は、お申込みにより、平成24年10月から平成27年9月までの3年間に限り、国民年金保険料を納めることができる期間が、過去2年から10年に延長(「後納制度」といいます)されます。

# 税 金

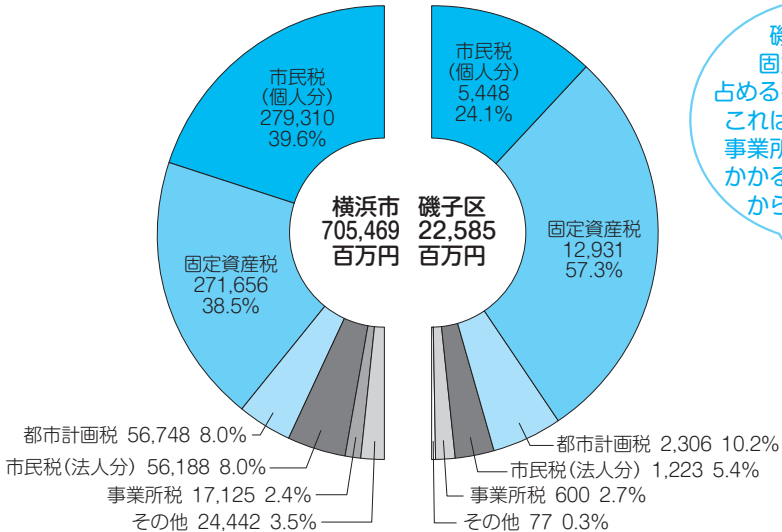
## 〈市税収入区別割合〉

市税収入は、18区中13番目

- ・磯子区の市税収入額は約**226億円**で、市全体の**3.2%**を占めています。
- ・市税収入区別割合は、全市で18区中13番目の規模となっています。



## 〈市税収入税目別構成比(横浜市・磯子区)〉



磯子区では  
固定資産税の  
占める割合が多いね。  
これは主に沿岸部の  
事業所の償却資産に  
かかる納税額が多い  
からなんだよ。



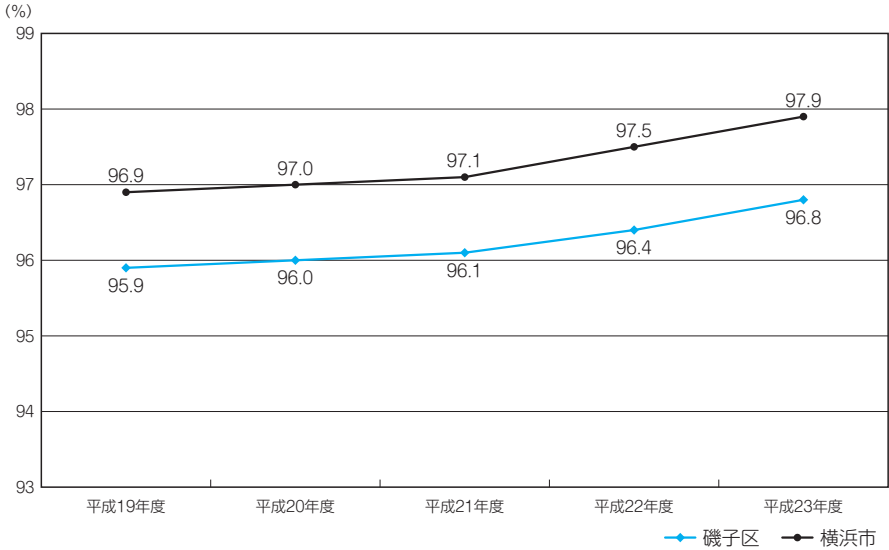
※収入額及び構成比等は小数点以下を四捨五入しているため、必ずしも会計とは一致しません。

(平成23年度)  
磯子区税務課

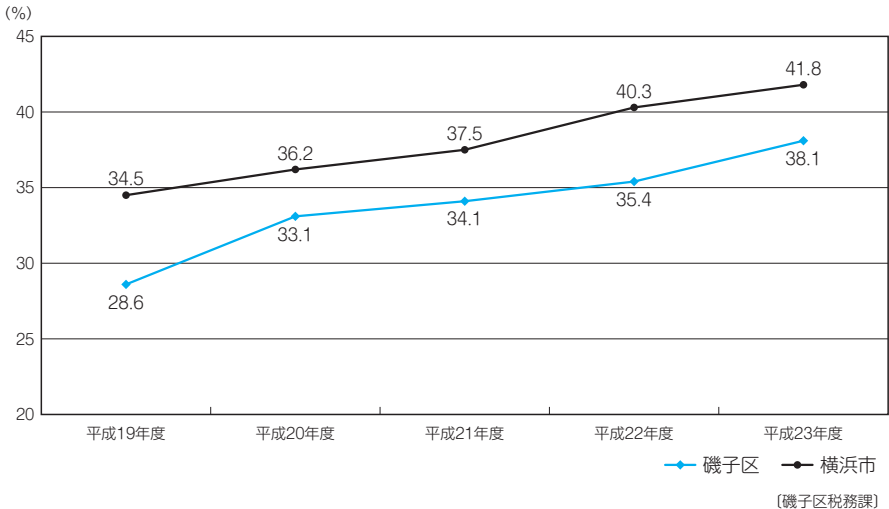
## ◆市税収入歩合

「収入歩合」とは、確定した納付すべき額(調定額)に対して、実際に納付された額(収入済額)の割合です。また、前年度以前に課税されたもので、課税した年度内に完納されず、翌年度以降に繰り越された税額を「滞納繰越分」といい、磯子区では滞納の解消・防止に向けた取組を行うことで、収入歩合の向上を目指しています。

### 〈市税収入歩合〉



### 〈滞納繰越分収入歩合〉

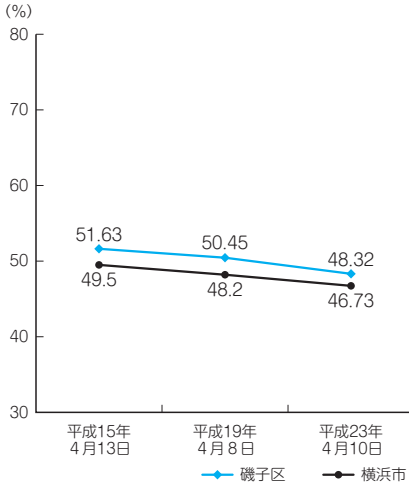


# 選 挙

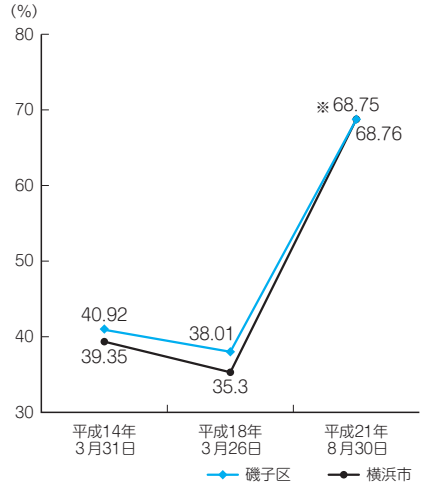
磯子区は、地域ごとに全36投票所があります。各選挙ごとに定められた選挙日前に投票できる期日前投票所も、区内に2か所(区役所区民ホール・横浜こども科学館)あります。(平成24年衆議院議員総選挙時)

## ◆各選挙の投票率

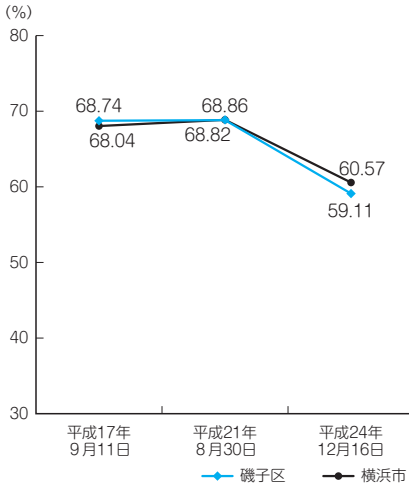
〈統一地方選挙(数値は市議会議員選挙のもの)〉



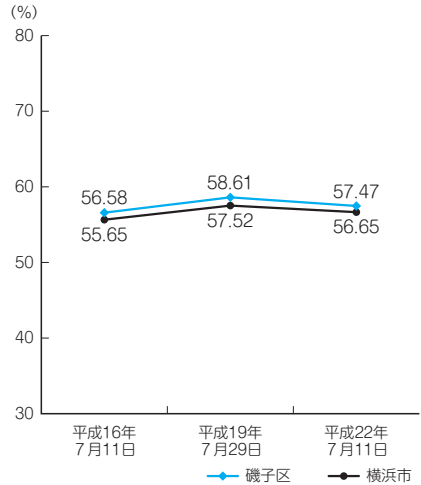
〈市長選挙〉



〈衆議院議員総選挙〉



〈参議院議員通常選挙〉



※平成21年8月30日の市長選挙は衆議院議員総選挙と同日に行われました。

## ◆衆議院議員総選挙(平成24年12月16日執行)

〈区別投票率：小選挙区〉

| 区     | 投票率(%) |      |      |
|-------|--------|------|------|
|       | 男      | 女    | 計    |
| 鶴見区   | 56.5   | 57.1 | 56.8 |
| 神奈川区  | 58.7   | 58.0 | 58.4 |
| 西区    | 59.1   | 58.2 | 58.6 |
| 中区    | 55.6   | 57.3 | 56.4 |
| 南区    | 56.9   | 56.3 | 56.6 |
| 港南区   | 62.9   | 61.3 | 62.0 |
| 保土ヶ谷区 | 61.6   | 61.0 | 61.3 |
| 旭区    | 62.2   | 60.9 | 61.5 |
| 磯子区   | 59.9   | 58.4 | 59.1 |
| 金沢区   | 65.1   | 62.9 | 64.0 |
| 港北区   | 61.4   | 59.4 | 60.4 |
| 緑区    | 61.6   | 59.7 | 60.7 |
| 青葉区   | 66.0   | 63.1 | 64.5 |
| 都筑区   | 62.4   | 61.0 | 61.7 |
| 戸塚区   | 62.5   | 60.0 | 61.3 |
| 栄区    | 65.0   | 62.6 | 63.8 |
| 泉区    | 63.1   | 61.0 | 62.0 |
| 瀬谷区   | 59.8   | 58.0 | 58.9 |
| 横浜市計  | 61.2   | 59.9 | 60.6 |

全国的に  
20代の投票率は  
低迷しているけれど  
磯子区も同じ傾向に  
あるのがわかるね。

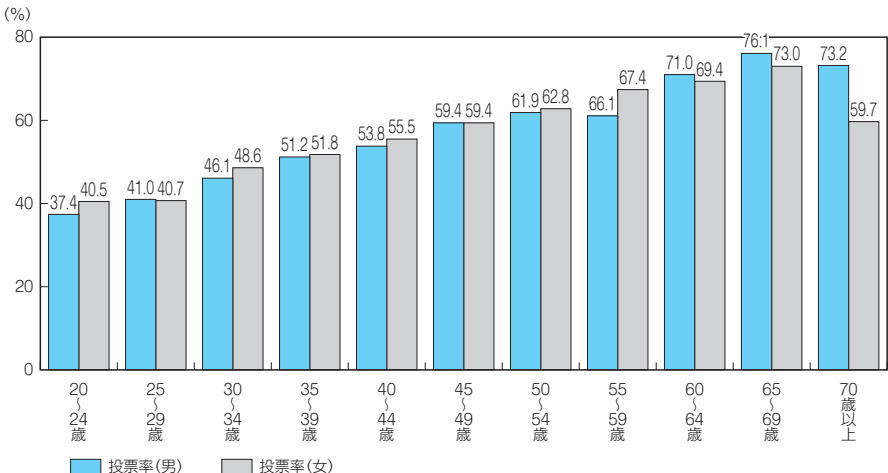


横浜市選挙管理委員会  
マスコット イコットちゃん

### 〈主な若年層向け啓発事業〉

- せんきょフォーラム
- 磯子区を元気にする標語・選挙にちなんだ標語
- 磯子まつり啓発

### 〈年齢別投票率：小選挙区(磯子区)〉



(磯子区選挙管理委員会)

## 区民ニーズの把握について

### ◆平成23年度磯子区民意識調査

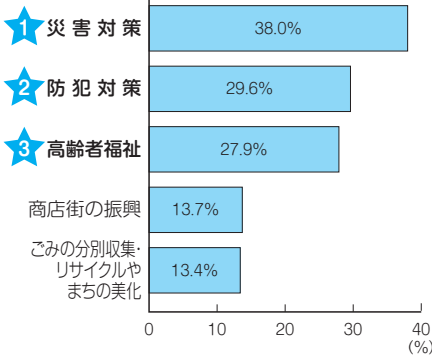
磯子区では、区民の皆様のご意見を生かした区政運営や予算編成を行うため、区民意識調査を2年ごとに実施しています。今回は平成23年6月に実施しました。

※詳細は区ホームページや区役所1階行政資料閲覧コーナーでみることができます。

#### 〈調査結果の一部抜粋〉

問 磯子区役所が取り組むべき課題として重要度が高いものは何だとお考えですか？

〈上位5位〉



#### 調査の概要

調査対象：区内在住20歳以上の男女3,500人  
(住民基本台帳および外国人登録原票から無作為に抽出)

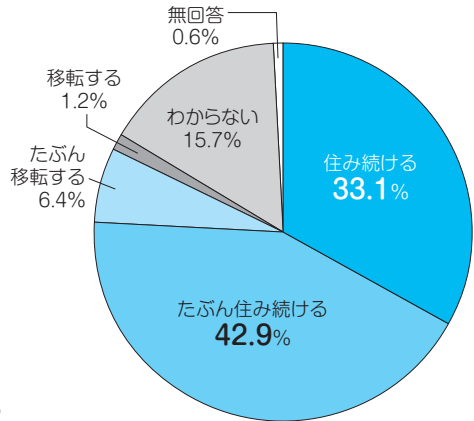
調査方法：郵送式(郵送配布・郵送回収)

調査時期：平成23年6月15日～29日

回答方法：無記名・選択式(一部記入式)

回収結果：1,864票(回収率53.3%)

問 これからもずっと磯子区に住み続けたいと思いますか？



### ◆主な広聴等の方法

区民の皆様からのご提案・ご意見を、さまざまな方法でお受けして、区政・市政の運営や新しい施策の検討に生かしていく広聴事業を行っています。区政、市政へのご提案・ご意見をお寄せいただく方法としては主に以下の方法があります。

- ・市民からの提案：区役所等の主要施設に用紙を用意しています。インターネットでも受け付けています。
- ・陳情：市長陳情、区長陳情有り、市役所広聴相談課及び区役所区政推進課で受け付けています。

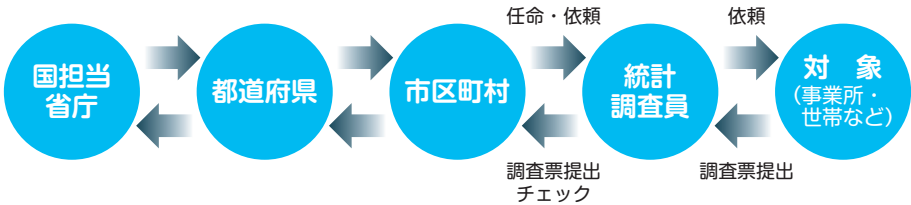
その他、区役所の制度や各種手続、イベント等知りたいことがあった場合には横浜市コールセンター(☎664-2525)までお気軽にお問い合わせください。



# 統計調査

統計調査の結果は、国や地方公共団体の行政施策の基礎資料として活用されています。また、企業や学校などの教材や研究資料としても幅広く利用されています。

## 〈主な統計調査の流れ〉



## 〈主な基幹統計調査〉

「統計法」に基づき国や地方公共団体が作成する統計のうち重要なものについて、総務大臣が指定したものを基幹統計といい、基幹統計を作成するための調査を基幹統計調査といいます。

| 調査名         | 所管省庁      | 周期 | 次回期日        |
|-------------|-----------|----|-------------|
| 学校基本調査      | 文部科学省     | 毎年 | 平成25年5月1日   |
| 住宅・土地統計調査   | 総務省       | 5年 | 平成25年10月1日  |
| 漁業センサス      | 農林水産省     | 5年 | 平成25年11月1日  |
| 工業統計調査      | 経済産業省     | 毎年 | 平成25年12月31日 |
| 経済センサス 基礎調査 | 総務省       | 5年 | 平成26年7月1日   |
| 経済センサス 活動調査 | 総務省、経済産業省 | 5年 | 平成29年2月1日   |
| 全国消費実態調査    | 総務省       | 5年 | 平成26年9月～11月 |
| 農林業センサス     | 農林水産省     | 5年 | 平成27年2月1日   |
| 国勢調査        | 総務省       | 5年 | 平成27年10月1日  |
| 就業構造基本調査    | 総務省       | 5年 | 平成29年10月1日  |

## 〔横浜市統計ポータルサイト〕

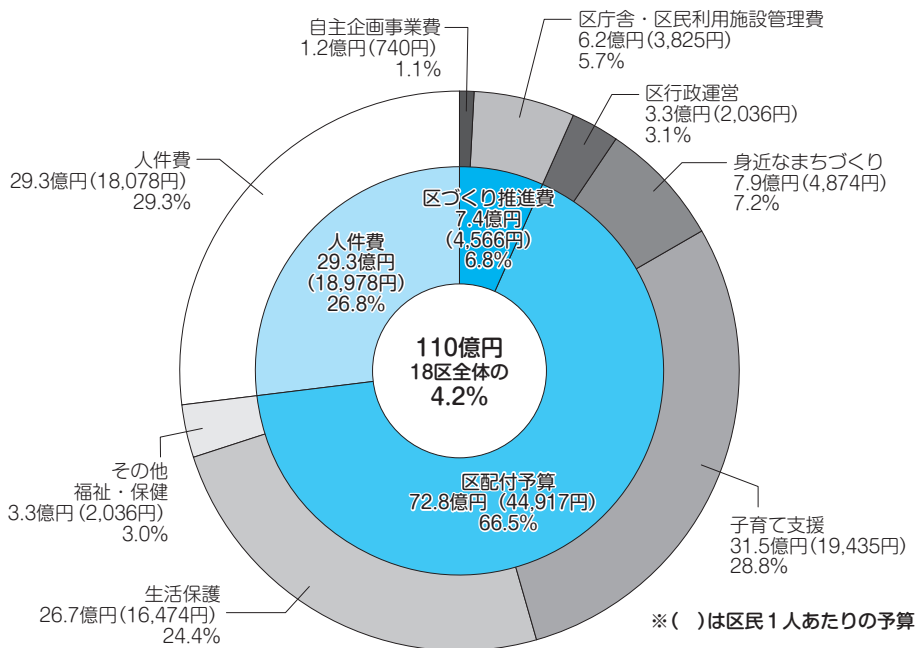
横浜市ホームページ内の「横浜市統計ポータルサイト」では横浜市の最新の人口・世帯数や、主要な統計情報を提供しています。

アドレス <http://www.city.yokohama.lg.jp/ex/stat/>  
 モバイル版はこちら <http://m.city.yokohama.lg.jp/ex/stat/>

### 磯子区の予算(平成24年度一般会計予算)

平成24年度に磯子区が執行する予算の規模(区の人件費を含む)は、下の円グラフのとおり、約**110億円**で、18区の予算全体のおよそ**4.2%**を占めています。

これは、磯子区民(平成24年4月1日現在 16万2,075人)の一人あたりに換算すると、約**6万7,580円**になります。



#### ◆予算の分類

区の予算は次のとおり大きく3つに分けることができます。

##### ■「個性ある区づくり推進費」……約7億4,000万円

磯子区の予算の**6.8%**となっています。この中には、「自主企画事業費」と「区庁舎・区民利用施設管理費」があり、区が自主的に編成しているものです。

##### ■「区配付予算」……約72億7,900万円

磯子区に係る予算全体の中で一番大きな部分を占め、全体の**66.5%**におよびます。

##### ■「人件費」……約29億3,400万円

磯子区予算のうち、**26.8%**を占めています。磯子区の職員及び再任用職員の人件費で、退職手当等は除いた試算額です。

## 磯子区の歴史年表

( ) 内の数は平成24年2月1日現在のものです。

| 元号年 月 日     | 出 来 事  |
|-------------|--|
| 昭和2年10月1日   | 区制施行により磯子区が誕生。同時に、鶴見区、神奈川区、中区、保土ケ谷区が誕生   |
| 12月         | 西根岸町、滝頭町、丸山町、岡村町、磯子町、森町、中原町、杉田町、上中里町、氷取沢町、栗木町、田中町、峰町、矢部野町の14町で発足<br>磯子町に区役所・磯子警察署が完成 |
| 昭和5年4月1日    | 湘南電気鉄道(現京浜急行電鉄)の黄金町～浦賀間、金沢八景～逗子間が開通。<br>森駅(現屏風浦駅)が開業                                 |
| 昭和6年1月30日   | 滝頭町(現磯子一丁目)にじんかい処理所が完成   |
| 昭和16年2月1日   | 軍が杉田町地先5万坪を埋め立てる。また、中根岸町を埋め立て、飛行場を開場   |
| 昭和20年4月15日  | 滝頭町、原町、中根岸町の一部521戸が空襲で焼失   |
| 5月29日       | 西根岸上町、西根岸馬場町、滝頭町、丸山町の一部171戸が空襲で焼失  |
| 昭和21年10月7日  | 区選挙管理委員会を設置  |
| 昭和22年4月1日   | 町内会の行政事務が区に引き継がれる  |
| 4月1日        | 学校教育法が施行され、新学制が始まる。磯子、杉田、根岸、滝頭、浜の5つの国民学校が小学校となる(現在16校)                               |
| 5月5日        | 根岸中学校、浜中学校が開校(現在8校)  |
| 昭和23年3月7日   | 警察制度の改革により、横浜市磯子警察署となる(昭30.7.1 神奈川県磯子警察署となる)   |
| 5月15日       | 磯子区から金沢区が分離・独立   |
| 昭和25年5月25日  | 岡村公園が開園  |
| 昭和26年4月1日   | 区社会福祉協議会結成   |
| 昭和30年1月     | 磯子区役所庁舎の大改築が完了   |
| 4月1日        | 市電の八幡橋～間門間が開通(昭47.3.31市電全廃)  |
| 昭和31年8月3日   | 杉田貝塚の発掘を開始   |
| 昭和32年11月16日 | 区制施行30周年記念並びに磯子消防署・磯子公会堂新築落成の祝典を挙行   |
| 昭和34年5月23日  | 根岸線の建設工事に着工  |
| 昭和36年7月22日  | 三殿台埋蔵文化財調査委員会が発掘調査を開始(昭41.4.2 国の史跡に指定)   |
| 昭和37年4月1日   | 県立磯子工業高等学校が開校(現在5校)  |
| 昭和38年5月25日  | 汐見台団地の入居を開始  |
| 昭和39年5月3日   | 埋立地内の産業道路の全線が開通  |
| 昭和40年7月1日   | 横浜プールセンター(マンモスプール)を原町に開設   |
| 昭和41年7月19日  | 南部下水処理場が完成(平17.4.1 「南部水再生センター」に名称変更)   |
| 昭和42年6月10日  | 磯子区総合庁舎の落成式を挙行(磯子三丁目)  |

| 元号年月日                        | 出来事  |
|------------------------------|--|
| 昭和43年4月1日                    | 衛生研究所が滝頭に完成  |
| 昭和44年5月13日                   | 円海山周辺を近郊緑地特別保存地区に指定  |
| 昭和45年3月17日<br>6月1日           | 根岸線の磯子～洋光台間の営業を開始<br>洋光台団地の入居を開始   |
| 昭和48年8月25日                   | 市電保存館が開館   |
| 昭和49年10月1日<br>10月5日          | 南部児童相談所を洋光台に開設<br>磯子センター(磯子地区センター、喜楽荘、磯子図書館)が開館(平11.11図書館は磯子区総合庁舎に移転)  |
| 昭和50年5月9日                    | 第1回磯子区民会議を開催   |
| 昭和51年6月24日                   | 県道横浜逗子線(笹下釜利谷道路)が開通  |
| 昭和52年10月1日                   | 磯子区制50周年記念祝典を挙げる   |
| 昭和56年2月26日                   | 横浜市南部地域シルバー人材センターが開所(平2.4「シルバー人材センター磯子事務所」に名称変更)   |
| 昭和58年5月1日<br>10月29日          | いそご海づり場が根岸湾の埋立地である新磯子町の最先端に完成(平14.10.1「磯子海づり施設」に名称変更)<br>区のシンボルマークを制定  |
| 昭和59年1月18日<br>5月4日           | 環境事業局磯子輸送事務所が開所(平17.4「資源循環局磯子輸送事務所」に名称変更)<br>横浜こども科学館が開館(平20.4.1「はまぎん こども宇宙科学館」の愛称へ)                         |
| 昭和60年8月1日                    | 市南部地域療育センターが開所   |
| 昭和61年3月                      | 都市計画道路環状2号線(笹下地区)が完成   |
| 昭和62年2月15日<br>10月1日<br>10月6日 | 磯子スポーツセンターが開館<br>区制施行60周年を記念して区の木「梅」、区の花「コスモス」を制定<br>久良岐能舞台が開館   |
| 平成元年7月5日                     | 金沢シーサイドラインが開通  |
| 平成5年9月4日                     | 洋光台駅前公園こどもログハウスが開館   |
| 平成6年4月1日<br>4月19日<br>11月8日   | 根岸在宅支援サービスセンターが開所(平7.1「根岸地域ケアプラザ」に名称変更)<br>根岸地区センターが開館(現在4か所)<br>磯子区生涯学習支援センターが開所(平21.3.25から「いそご区民活動支援センター」) |
| 平成8年8月1日                     | 新杉田駅前に行政サービスコーナー、地域ケアプラザ、通所授産施設「ぼこ・あ・ほこ」の複合施設を開設   |
| 平成9年9月2日<br>10月25日           | 洋光台地域ケアプラザが開所<br>区制70周年記念式典を挙げる。区の木・区の花のデザインマーク、区の内メー<br>ジソング「みんなの！SOGO」を制定                                  |
| 平成11年4月14日<br>7月14日          | 環状3号線(南側区間)が開通<br>国道357号線(新杉田町～新磯子町)が開通  |

| 元号年月日                               | 出 来 事   |
|-------------------------------------|---|
| 平成11年8月1日<br>10月18日<br>11月15日       | 脳血管医療センターが万治病院跡地に開院、併せて老人保健施設が開所<br>磯子土木事務所が磯子三丁目に移転<br>磯子区総合庁舎(区役所、公会堂、図書館)が改築され、業務を開始                 |
| 平成12年4月1日<br>8月1日                   | 磯子第二ポンプ場の供用を開始<br>磯子地域ケアセンターが開所(平15.4.1から「磯子地域ケアプラザ」)   |
| 平成13年2月15日<br>10月22日                | 磯子区福祉保健活動拠点が開所(平21.12.13「こすもす広場」に愛称決定)<br>高速湾岸線の杉田～三溪園間が開通  |
| 平成14年1月1日<br>9月1日                   | 磯子福祉保健センターが開所<br>横浜市総合防災訓練を実施(石川島播磨重工業内グラウンド)   |
| 平成15年2月1日                           | 根岸なつかし公園が開園   |
| 平成16年3月1日<br>5月15日                  | 滝頭地域ケアプラザが開所<br>磯子区青少年図書館を転換し滝頭コミュニティハウスが開館(現在7か所)  |
| 平成17年1月4日<br>1月16日<br>2月5日<br>3月28日 | いそご地域活動ホーム「いぶき」が開所<br>JR洋光台駅近くに「洋光台防犯活動本部」が開所(防犯活動拠点は現在10か所)<br>磯子区民文化センター「杉田劇場」が開館<br>環状2号線屏風ヶ浦バイパスが開通 |
| 平成18年11月1日                          | 屏風ヶ浦地域ケアプラザ、生活支援センターが開所   |
| 平成19年5月14日<br>9月29・30日              | 磯子・海の見える公園が開園<br>区制80周年記念事業メインイベントを挙行   |
| 平成20年11月1日                          | よこはま南部ユースプラザが開所   |
| 平成21年3月25日                          | いそご区民活動支援センターが開所  |
| 平成22年1月19日<br>4月1日                  | 磯子区地域子育て支援拠点「いそピヨ」グランドオープン(体験利用は平成21年11月27日より開始)<br>杉田臨海緑地完成部分一部利用開始                                    |
| 平成23年4月1日<br>9月1日<br>10月3日          | 上笹下地域ケアプラザ開所(現在7か所)<br>区のマスコットキャラクター「いそっぴ」を制定<br>たきがしら会館の市民利用開始<br>水道局磯子・金沢地域サービスセンターが磯子三丁目に移転          |
| 平成24年6月23日                          | 商店街と区のタイアップイベント「商店街朝市」を開始   |

## 町別の面積・世帯数・人口のデータ

| 町名       | 面積<br>(ハクター) a | 世帯数   | 人口         |       |        | 人口密度<br>(1km <sup>2</sup> 当り)<br>(b/a×100) | 高齢者<br>人口<br>(65歳以上)<br>c | 高齢者<br>人口<br>(75歳以上) | 高齢化率<br>(c/b×100) |
|----------|----------------|-------|------------|-------|--------|--|---------------------------|----------------------|-------------------|
|          |                |       | 総数(人)<br>b | 男(人)  | 女(人)   |  |                           |                      |                   |
| 東 町      | 15.9           | 1,153 | 2,352      | 1,094 | 1,258  | 14,792.5                                   | 509                       | 206                  | 21.6              |
| 西 町      | 14.8           | 1,327 | 2,631      | 1,224 | 1,407  | 17,777.0                                   | 584                       | 302                  | 22.2              |
| 鳳 町      | 57.5           | 0     | 0          | 0     | 0      | 0.0  | 0                         | 0                    | 0.0               |
| 原 町      | 15.4           | 696   | 1,322      | 668   | 654    | 8,584.4                                    | 273                       | 133                  | 20.7              |
| 下 町      | 9.4            | 601   | 1,105      | 531   | 574    | 11,755.3                                   | 299                       | 151                  | 27.1              |
| 坂 下 町    | 9.4            | 529   | 1,088      | 556   | 532    | 11,574.5                                   | 249                       | 118                  | 22.9              |
| 馬 場 町    | 11.6           | 642   | 1,257      | 628   | 629    | 10,836.2                                   | 355                       | 173                  | 28.2              |
| 上 町      | 18.6           | 646   | 1,340      | 658   | 682    | 7,204.3                                    | 304                       | 137                  | 22.7              |
| 丸山一丁目    | 22.4           | 1,890 | 4,233      | 2,149 | 2,084  | 18,897.3                                   | 746                       | 322                  | 17.6              |
| 丸山二丁目    | 10.9           | 806   | 1,610      | 811   | 799    | 14,770.6                                   | 392                       | 201                  | 24.3              |
| 滝頭一丁目    | 18.7           | 1,126 | 2,507      | 1,271 | 1,236  | 13,406.4                                   | 519                       | 243                  | 20.7              |
| 滝頭二丁目    | 9.1            | 720   | 1,444      | 681   | 763    | 15,868.1                                   | 476                       | 276                  | 33.0              |
| 滝頭三丁目    | 11.2           | 673   | 1,299      | 619   | 680    | 11,598.2                                   | 380                       | 189                  | 29.3              |
| 中 浜 町    | 9.6            | 665   | 1,320      | 671   | 649    | 13,750.0                                   | 366                       | 186                  | 27.7              |
| 岡村一丁目    | 18.5           | 1,036 | 2,254      | 1,123 | 1,131  | 12,183.8                                   | 580                       | 301                  | 25.7              |
| 岡村二丁目    | 17.9           | 432   | 1,009      | 499   | 510    | 5,636.9                                    | 263                       | 122                  | 26.1              |
| 岡村三丁目    | 15.3           | 1,256 | 2,856      | 1,429 | 1,427  | 18,666.7                                   | 672                       | 324                  | 23.5              |
| 岡村四丁目    | 27.0           | 1,218 | 2,740      | 1,352 | 1,388  | 10,148.1                                   | 705                       | 336                  | 25.7              |
| 岡村五丁目    | 12.3           | 875   | 1,830      | 887   | 943    | 14,878.0                                   | 517                       | 265                  | 28.3              |
| 岡村六丁目    | 11.7           | 515   | 1,188      | 585   | 603    | 10,153.8                                   | 281                       | 126                  | 23.7              |
| 岡村七丁目    | 17.0           | 847   | 2,050      | 1,008 | 1,042  | 12,058.8                                   | 527                       | 237                  | 25.7              |
| 岡村八丁目    | 22.2           | 959   | 2,362      | 1,145 | 1,217  | 10,639.6                                   | 492                       | 210                  | 20.8              |
| 広 地 町★   | 6.5            | 569   | 1,203      | 569   | 634    | 18,507.7                                   | 331                       | 196                  | 27.5              |
| 久 木 町    | 14.5           | 1,190 | 2,443      | 1,245 | 1,198  | 16,848.3                                   | 570                       | 291                  | 23.3              |
| 磯子一丁目    | 15.4           | X     | X          | X     | X      | X  | X                         | X                    | X                 |
| 磯子二丁目    | 25.9           | 2,255 | 4,479      | 2,279 | 2,200  | 17,293.4                                   | 854                       | 397                  | 19.1              |
| 磯子三丁目    | 25.5           | 2,030 | 3,733      | 1,818 | 1,915  | 14,639.2                                   | 882                       | 404                  | 23.6              |
| 磯子四丁目    | 8.9            | 403   | 834        | 405   | 429    | 9,370.8                                    | 223                       | 107                  | 26.7              |
| 磯子五丁目    | 13.2           | 566   | 1,464      | 706   | 758    | 11,090.9                                   | 330                       | 99                   | 22.5              |
| 磯子六丁目    | 18.1           | 986   | 2,465      | 1,220 | 1,245  | 13,618.8                                   | 541                       | 265                  | 21.9              |
| 磯子七丁目    | 15.2           | 724   | 1,775      | 852   | 923    | 11,677.6                                   | 334                       | 143                  | 18.8              |
| 磯子八丁目    | 8.0            | 534   | 1,242      | 605   | 637    | 15,525.0                                   | 283                       | 136                  | 22.8              |
| 新 磯 子 町★ | 135.9          | X     | X          | X     | X      | X  | X                         | X                    | X                 |
| 汐見台1丁目   | 70.4           | 1,167 | 2,618      | 1,406 | 1,212  | 10,953.1                                   | 394                       | 177                  | 15.0              |
| 汐見台2丁目   |                | 1,138 | 2,367      | 1,326 | 1,041  |  | 327                       | 176★                 | 13.8              |
| 汐見台3丁目   |                | 1,177 | 2,726      | 1,381 | 1,345  |  | 463                       | 195                  | 17.0              |
| 森 一 丁 目  | 14.5           | 2,944 | 5,652      | 2,572 | 3,080★ | 38,979.3                                   | 1,792                     | 854                  | 31.7              |
| 森 二 丁 目  | 21.6           | 990   | 2,008      | 993   | 1,015  | 9,296.3                                    | 407                       | 183                  | 20.3              |
| 森 三 丁 目  | 17.7           | 1,437 | 2,677      | 1,312 | 1,365  | 15,124.3                                   | 703                       | 319                  | 26.3              |

| 町名      | 面積<br>(ハクタール)<br>a | 世帯数    | 人口         |        |        | 人口密度<br>(1km <sup>2</sup> 当たりの<br>(b/a×100)) | 高齢者<br>人口<br>(65歳以上)<br>c | 高齢者<br>人口<br>(75歳以上) | 高齢化率<br>(c/b×100) |
|---------|--------------------|--------|------------|--------|--------|--|---------------------------|----------------------|-------------------|
|         |                    |        | 総数(人)<br>b | 男(人)   | 女(人)   |  |                           |                      |                   |
| 森 四 丁 目 | 16.3               | 908    | 2,258      | 1,126  | 1,132  | 13,852.8                                     | 315                       | 153                  | 14.0              |
| 森 五 丁 目 | 26.8               | 845    | 1,807      | 886    | 921    | 6,742.5                                      | 431                       | 211                  | 23.9              |
| 森 六 丁 目 | 23.9               | 1,266  | 2,794      | 1,380  | 1,414  | 11,690.4                                     | 650                       | 346                  | 23.3              |
| 森が丘一丁目  | 12.1               | 674    | 1,465      | 711    | 754    | 12,107.4                                     | 422                       | 254                  | 28.8              |
| 森が丘二丁目  | 15.3               | 836    | 1,847      | 876    | 971    | 12,071.9                                     | 493                       | 274                  | 26.7              |
| 新 森 町   | 21.7               | 0      | 0          | 0      | 0      | 0.0  | 0                         | 0                    | 0.0               |
| 中原一丁目   | 9.8                | 1,148  | 1,837      | 918    | 919    | 18,744.9                                     | 504                       | 216                  | 27.4              |
| 中原二丁目   | 13.3               | 988    | 1,826      | 918    | 908    | 13,729.3                                     | 450                       | 223                  | 24.6              |
| 中原三丁目   | 14.5               | 994    | 2,287      | 1,156  | 1,131  | 15,772.4                                     | 457                       | 225                  | 20.0              |
| 中原四丁目   | 16.2               | 1,075  | 2,227      | 1,108  | 1,119  | 13,746.9                                     | 510                       | 273                  | 22.9              |
| 新 中 原 町 | 43.7               | X      | X          | X      | X      | X  | X                         | X                    | X                 |
| 杉田一丁目   | 11.7               | 904    | 1,797      | 862    | 935    | 15,359.0                                     | 429                       | 204                  | 23.9              |
| 杉田二丁目   | 12.6               | 1,114  | 2,488      | 1,197  | 1,291  | 19,746.0                                     | 602                       | 283                  | 24.2              |
| 杉田三丁目   | 31.5               | 1,711  | 3,702      | 1,877  | 1,825  | 11,752.4                                     | 832                       | 388                  | 22.5              |
| 杉田四丁目   | 12.7               | 1,272  | 2,379      | 1,249  | 1,130  | 18,732.3                                     | 473                       | 213                  | 19.9              |
| 杉田五丁目   | 44.0               | 1,344  | 2,825      | 1,449  | 1,376  | 6,420.5                                      | 611                       | 307                  | 21.6              |
| 杉田六丁目   | 17.9               | 1,071  | 2,557      | 1,307  | 1,250  | 14,284.9                                     | 494                       | 210                  | 19.3              |
| 杉田七丁目   | 14.5               | 868    | 2,014      | 989    | 1,025  | 13,889.7                                     | 678                       | 260                  | 33.7              |
| 杉田八丁目   | 21.8               | 1,130  | 2,681      | 1,303  | 1,378  | 12,298.2                                     | 872                       | 475                  | 32.5              |
| 杉田九丁目   | 13.6               | 485    | 1,277      | 638    | 639    | 9,389.7                                      | 273                       | 136                  | 21.4              |
| 新 杉 田 町 | 102.0              | 233★   | 371        | 182    | 189★   | 363.7★                                       | 87★                       | 39                   | 23.5              |
| 栗木一丁目   | 15.9               | 902    | 2,059      | 1,028  | 1,031  | 12,949.7                                     | 534                       | 275                  | 25.9              |
| 栗木二丁目   | 19.3               | 867    | 2,111      | 1,045  | 1,066  | 10,937.8                                     | 390                       | 165                  | 18.5              |
| 栗木三丁目   | 16.9               | 851    | 2,066      | 1,036  | 1,030  | 12,224.9                                     | 458                       | 206                  | 22.2              |
| 田中一丁目   | 14.5               | 704    | 1,710      | 846    | 864    | 11,793.1                                     | 331                       | 165                  | 19.4              |
| 田中二丁目   | 16.0               | 928    | 2,148      | 1,092  | 1,056  | 13,425.0                                     | 357                       | 152                  | 16.6              |
| 上 中 里 町 | 95.9               | 1,832  | 4,139      | 2,065  | 2,074  | 4,316.0                                      | 1,149                     | 425                  | 27.8              |
| 氷 取 沢 町 | 115.3              | 1,383  | 3,290      | 1,594  | 1,696  | 2,853.4                                      | 846                       | 284                  | 25.7              |
| 峰 町     | 80.7★              | 179    | 408        | 212    | 196    | 505.6  | 122                       | 64                   | 29.9              |
| 洋光台一丁目  | 25.5               | 1,090  | 2,554      | 1,249  | 1,305  | 10,015.7                                     | 512                       | 291                  | 20.0              |
| 洋光台二丁目  | 31.9               | 2,264  | 4,461      | 2,148  | 2,313  | 13,984.3                                     | 1,571                     | 705★                 | 35.2              |
| 洋光台三丁目  | 33.3               | 2,208  | 4,327      | 2,159  | 2,168  | 12,994.0                                     | 1,042                     | 502                  | 24.1              |
| 洋光台四丁目  | 34.9               | 1,858  | 3,755      | 1,834  | 1,921  | 10,759.3                                     | 1,182                     | 685                  | 31.5              |
| 洋光台五丁目  | 40.5★              | 3,031★ | 6,476      | 3,055  | 3,421  | 15,990.1★                                    | 2,063★                    | 920★                 | 31.9              |
| 洋光台六丁目  | 43.1               | 1,637  | 3,829      | 1,891  | 1,938  | 8,884.0                                      | 732                       | 374                  | 19.1              |
| 磯 子 台   | 20.7               | 594    | 1,399      | 641    | 758    | 6,758.5                                      | 372                       | 212                  | 26.6              |
| 杉 田 坪 呑 | 14.0               | 655    | 1,753      | 867    | 886    | 12,521.4                                     | 290                       | 103                  | 16.5              |
| 合 計     | 1,902.0            | 76,634 | 164,493    | 81,215 | 83,278 | 8,648.4                                      | 39,493                    | 18,731               | 24.0              |

[平成24年9月30日現在の住民基本台帳記載人口と外国人登録人口の合計]

★は各項目の最大値、☆は各項目の最小値です。(0および秘匿は除く)

# 防 災

## 広域避難場所

広域避難場所は地震に伴う大火災が多発し、炎上拡大した場合、その輻射熱や煙から市民の生命・身体を守るために避難する場所で、磯子区内では7か所が指定されています。

|                  |          |
|------------------|----------|
| 1 根岸住宅地区         | 372,100㎡ |
| 2 汐見台団地及び久良岐公園一帯 | 899,900㎡ |
| 3 洋光台北団地         | 229,300㎡ |
| 4 洋光台中央・南団地      | 408,900㎡ |
| 5 磯子カンツリークラブ一帯   | 563,700㎡ |
| 6 岡村公園           | 65,800㎡  |
| 7 坪呑公園           | 45,900㎡  |

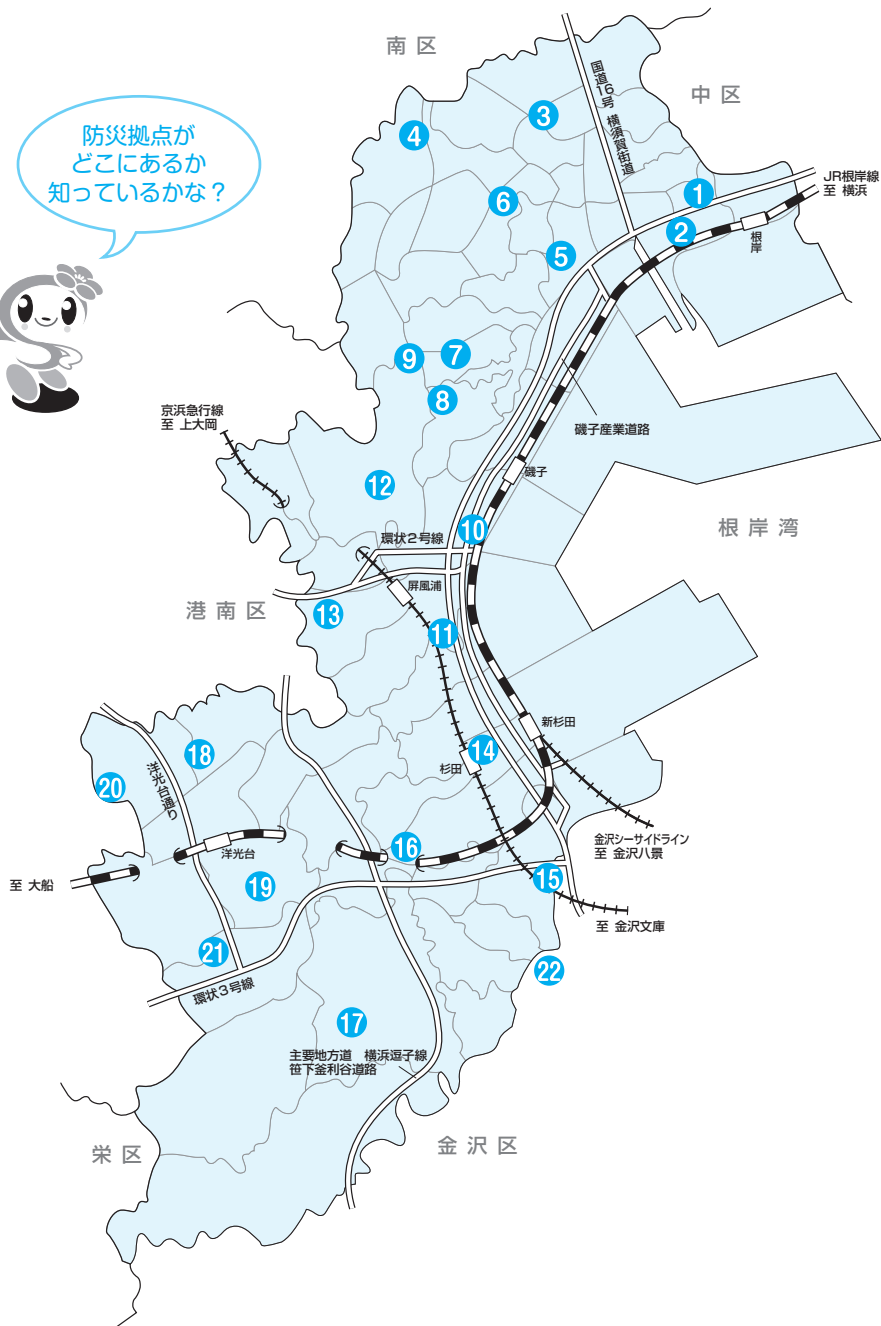
## 地域防災拠点

地域防災拠点は、地震などで家が倒壊したり焼失したりして住む場所がなくなった人が一定期間避難生活を送る場所で、磯子区内では市立小・中学校21か所が指定されています。

|          |          |            |               |
|----------|----------|------------|---------------|
| ① 根岸小学校  | 西町2-46   | ⑫ 汐見台小学校   | 汐見台3-6        |
| ② 根岸中学校  | 西町17-13  | ⑬ 森中学校     | 森5-22-1       |
| ③ 滝頭小学校  | 丸山2-25-1 | ⑭ 杉田小学校    | 杉田1-8-1       |
| ④ 岡村小学校  | 岡村4-7-1  | ⑮ 梅林小学校    | 杉田5-13-1      |
| ⑤ 磯子小学校  | 久木町11-1  | ⑯ 浜中学校     | 杉田3-30-11     |
| ⑥ 岡村中学校  | 岡村1-14-1 | ⑰ さわの里小学校  | 上中里町548       |
| ⑦ 山王台小学校 | 磯子5-2-1  | ⑱ 洋光台第一小学校 | 洋光台1-4-1      |
| ⑧ 浜小学校   | 磯子台23-1  | ⑲ 洋光台第二小学校 | 洋光台4-15-1     |
| ⑨ 汐見台中学校 | 汐見台1-2-1 | ⑳ 洋光台第三小学校 | 洋光台2-4-1      |
| ⑩ 森東小学校  | 森1-4     | ㉑ 洋光台第四小学校 | 洋光台6-6-1      |
| ⑪ 屏風浦小学校 | 森3-11-1  | 【㉒ 小田小学校   | 金沢区富岡西1-69-1】 |



防災拠点が  
どこにあるか  
知っているかな？

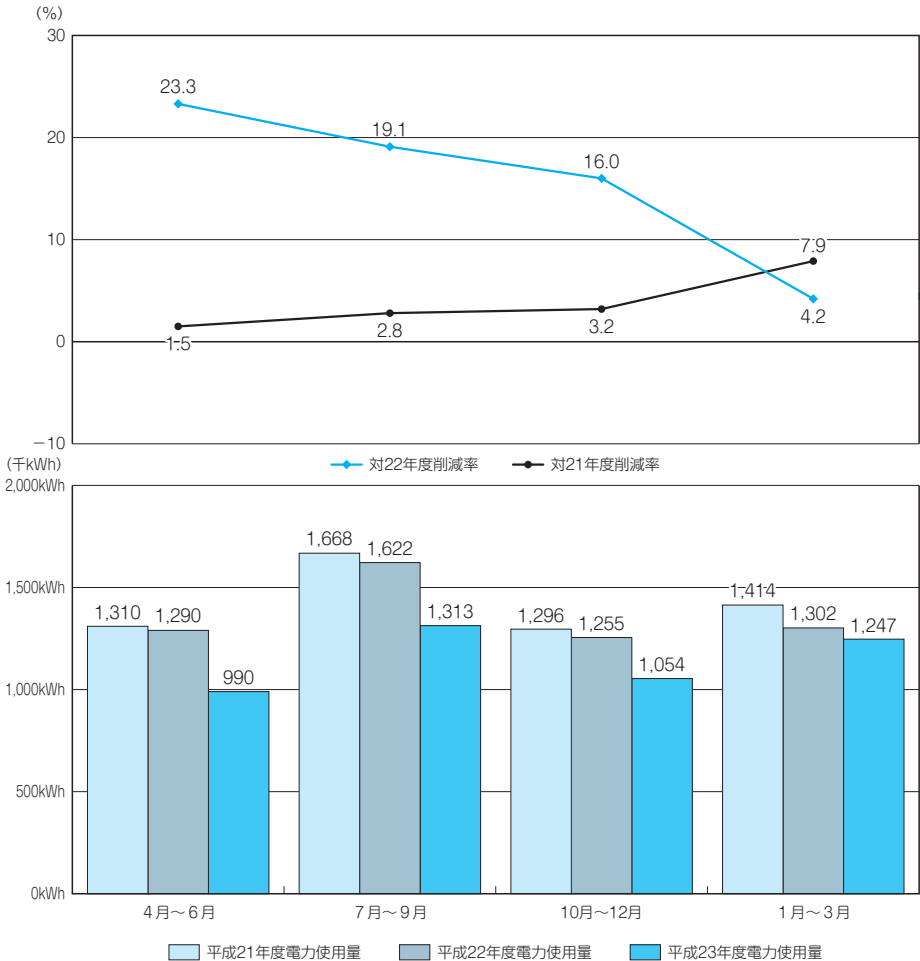


詳細は磯子区総務課庶務係防災担当(750-2312)までお問合せ下さい。

## 磯子区内公共施設電力使用量と節電の取組

### 〈磯子区内公共施設の電力使用量〉

磯子区内にある公共施設(30施設 ※)では、以前から節電について取り組んでいましたが、東日本大震災による電力不足をきっかけとして、より徹底した節電対策を行いました。その結果、平成23年度は、前年に比べて全体で約15.8%の電力使用量の削減を達成しました。



(環境創造局環境保全部環境エネルギー課)

※磯子区内の公共施設の中で、一部含まれていない施設があります。  
 ※平成23年は閏年の関係で、電力使用量が例年に比べて1日多くなっています。

## ◆主な施設の取組

### 〈磯子区総合庁舎〉

- 東京大学と共同研究により、建物の特性や利用実態に合わせた設備機器の運転方法の改善を行いました。(平成21年度)
- 照明の減灯及び一部LED化、不要な照明オフの徹底、時間外・昼休み照明オフの徹底などの節電対策を行った結果、平成23年度は前年に比べて約10%以上削減しています。

### 〈磯子地域ケアプラザ〉

平成23年1月に、窓ガラス全体に遮熱フィルムを施工し、施設環境の改善を行ったことで、より節電・省エネにつながっています。

### 〈新杉田地域ケアプラザ〉

民間所有部分の設備更新に合わせて、すべての照明をHf管に交換したことで、平成23年の4月から5月分の電力使用量は、平成22年の同期間に比べて約30%も削減することができました。

## LED照明とHf式蛍光灯

建物のエネルギー消費量に占める照明のエネルギー消費量の割合は意外に多く、東日本大震災による電力需給問題を受けて節電対策が急務となったことで、消費電力を抑えられるLED照明やHf式蛍光灯が注目されています。

**LED照明**…寿命が長く、消費電力が少ないことが特徴。LED電球は白熱電球の約40倍、LED照明器具(光源部分)は従来型蛍光灯の約7倍の寿命となっています。

**Hf式蛍光灯**…高周波点灯専用形蛍光灯。Hf表示されている専用器具と組み合わせて使用することで、消費電力を最大で約20%から30%程度削減することができます。

参考：日本工業規格(JIS)の照度基準(事務室の場合)：

執務室・・・500lx～750lx、会議室・集会室・キーボード操作・・・500lx

※lx(ルクス)とは、1㎡あたりの光束の量で、500lxはお店の売り場の明るさぐらいです。

**リサイクル適性** (A)

この印刷物は、印刷用の紙へ  
リサイクルできます。

---

平成25年2月発行

発行元 横浜市磯子区総務部総務課統計選挙係  
〒235-0016

横浜市磯子区磯子三丁目5番1号

TEL 045-750-2316~7

FAX 045-750-2530

印刷 山王印刷株式会社

---