

いそごポケット

～磯子区統計白書 2014 10月版～



区のシンボルマーク（昭和58年10月制定）



このシンボルマークは、区民の交流と連帯の象徴として公募により制定されました。磯子区の頭文字「イ」をひらがなとローマ字の「i」（愛）で象徴化し、海に隣接する区にふさわしいよう、波と未来に向う太陽をデザインしたものです。

区の木・区の花デザインマーク（平成9年10月制定）



人と人の輪を円で表現。杉田の梅林と円海山をイメージして、海と山そして地球を表現しています。



2つのコスモスがやさしげに語りあっているようなイメージで描いています。

区の木・区の花のデザインマークは平成9年10月に区制70周年を記念して公募により制定されました。

磯子区マスコットキャラクター「いそっぴ」（平成23年4月制定）



磯子まつりのマスコットキャラクターとしてデザインされ、平成23年4月に磯子区のマスコットキャラクターになりました。磯子の英文字「I・S・O・G・O」をモチーフに、頭には「区の木」である「梅」を飾っています。

※「区の花」であるコスモスを頭に飾っているバージョンもあります。

磯子区地域福祉保健計画の案内役「梅さん」（平成18年4月制定）



梅さんは、平成18年度に策定された「磯子区地域福祉保健計画（愛称：スイッチON磯子）（詳しくはP.34）の案内役として生まれたキャラクターです。平成23年度からは第2期計画が始まり、平成25年には梅さんのイラストがリニューアルされました。

地域福祉保健計画をより多くの区民の皆さんに知っていただけるよう日々奮闘しています。

I 磯子区の概要	
・地 勢	1
・磯子区的主要データ	2
・人 口	3
コラム1 ◆国勢調査とは？	9
・産 業	10
1. 第一次産業	11
2. 第二次産業	12
3. 第三次産業	13
II 区民の生活	
・生 活 環 境	14
1. 自治会・町内会	14
コラム2 ◆自治会町内会の加入のご案内	15
コラム3 ◆商店街振興	16
2. 安全・安心	17
3. 火災救急・地域防災	18
コラム4 ◆横浜防災ライセンスリーダーについて	19
コラム5 ◆磯子区 安全・安心メール	20
4. 公園・道路	23
コラム6 ◆人に優しい道づくりについて	24
5. ごみと資源物	24
6. 鉄 道 交 通	25
・福祉・保健	26
子 育 て	27
高 齢 者	30
コラム7 ◆エンディングノートについて	31
障 害 者	32
生 活 保 護	33
コラム8 ◆第2期磯子区地域福祉保健計画(スイッチON磯子Ⅱ)	34
・保険・年金	35
・税 金	36
III お役立ち情報	
・磯子区の予算	38
・平成26年度区政運営方針について	39
・磯子区の歴史年表	41
・町別の面積・世帯数・人口のデータ	44
・統 計 調 査	46
・選 挙	47

ご利用に当たって

- ・数値の単位未満は四捨五入を原則としています。
このため、統計の数字と内訳の計及び表・グラフの割合の計が一致しない場合があります。
- ・表、グラフ中の符号は次のとおりです。
「0」… ゼロまたは単位未満
「-」… 皆無またはデータなし

「▲」… マイナス(-)

「X」… 数値が小さいため、秘密保護を目的に特に秘したものの

- ・本書に掲載した統計資料について更に詳細な数値等が必要な場合は、磯子区総務部総務課統計選挙係にお問い合わせください。

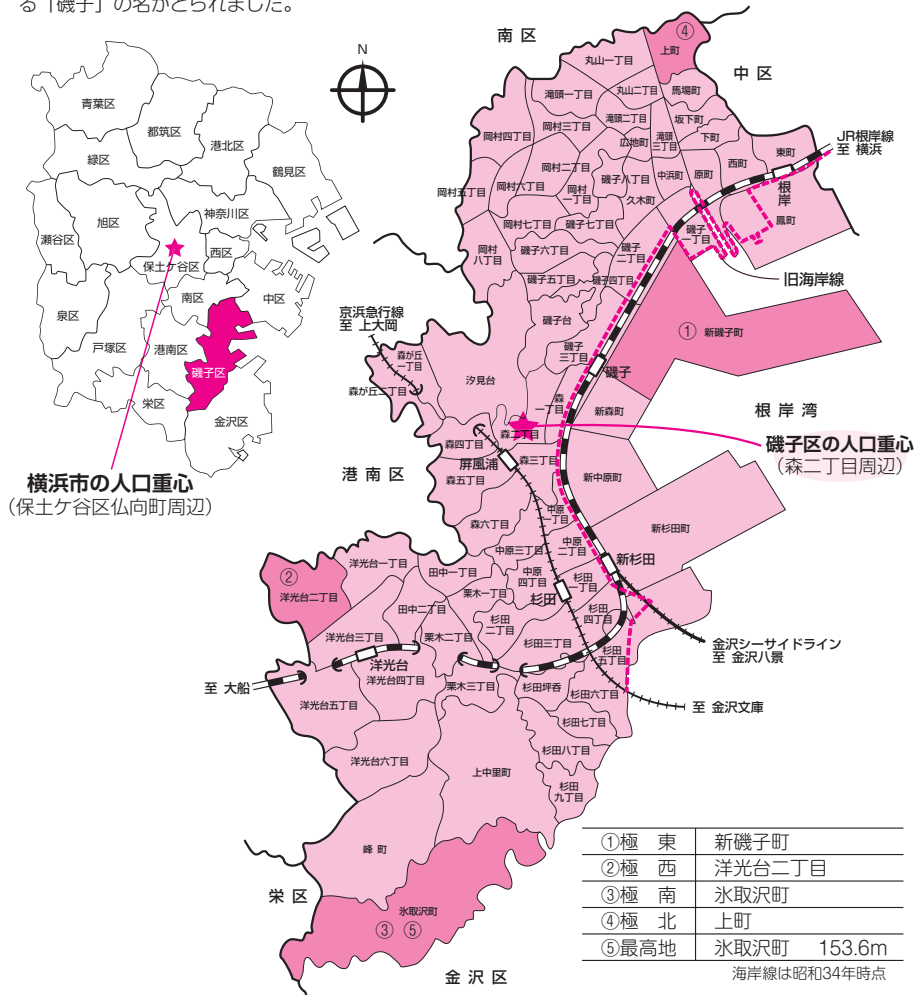
磯子区総務部総務課統計選挙係
TEL (045)750-2316~7

磯子区の概要

地 勢

磯子区は市の南東部に位置し、根岸湾に面した平地とそれを囲むように広がる丘陵地、その境にある斜面緑地からなっています。

昭和2年10月に、横浜市の区制施行により誕生した横浜市内で最も古い区の一つで、区名は地域の中心である「磯子」の名がとられました。



戦前は別荘地や海水浴場として有名で、海苔の養殖でも知られていました。昭和34年頃から始まった根岸湾の埋め立てにより京浜工業地帯の一翼を担う重化学工業地帯がつけられました。これに伴い、汐見台や洋光台等で大規模団地開発がすすみ、さらに根岸線の延伸によりベッドタウンとして人口が急増しました。現在でも海づり施設やヨットハーバーなどで海が楽しめ、区南部には市内でも有数の大規模な緑地が広がり自然に接することができるなど、魅力あるまちであり続けています。

磯子区の主なデータ

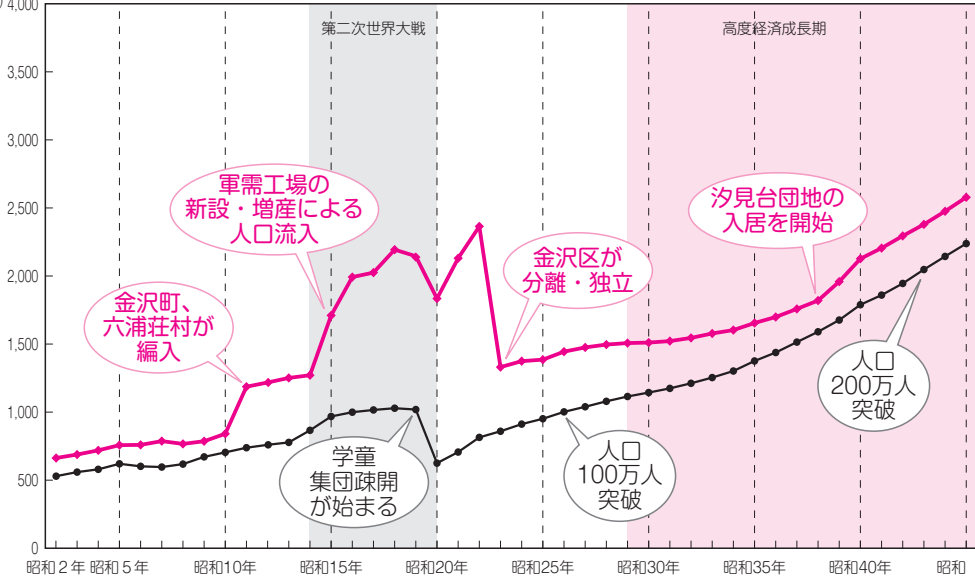
	単位	磯子区	横浜市	基準日	順位	
面積	km ²	19.02	435.17	H25.10.1	14位	
人口	人	161,861	3,702,551	H25.10.1	13位	
世帯数	世帯	71,585	1,617,839	H25.10.1	14位	
1世帯当たり人員	人	2.26	2.29	H25.10.1	11位	
人口密度	人/km ²	8,510	8,508	H25.10.1	9位	
外国人人口	人	3,292	75,544	H26.3.31	8位	
高齢者(65歳以上)人口	人	41,903	820,947	H26.3.31	8位	
高齢化率	%	25.4%	22.1%	H26.3.31	3位	
昼夜間人口比率	%	83.8%	91.5%	H22.10.1	10位	
合計特殊出生率	—	1.30	1.31	H24	10位	
産業	第一次産業従業者数	人	25	1,514	H24.2.1	13位
	第二次産業従業者数	人	11,055	238,266	H24.2.1	9位
	第三次産業従業者数	人	35,839	1,188,820	H24.2.1	14位
刑法犯認知件数(※)	件	1,045	30,266	H25	3位	
ごみと資源の総排出量削減率(対21年度比)	%	△7.8	△4.3	H25	1位	
自治会町内会加入率	%	78.8	76.6	H25.4.1	10位	
保育所待機児童数	人	3	20	H26.4.1	—	
生活保護 保護率	%	17.7	19.1	H26.3.31	10位	
投票率(H25参院選【選挙区】)	%	55.21	55.54	H25.7.21	11位	
投票率(H25年市長選)	%	30.00	29.05	H25.8.25	8位	
平成26年度予算(一般会計)	円	117億	1兆4,182億	H26	—	

順位は横浜市内の数値の大きいものから順に並べた際の順位です。(※は数値が小さい方からの順位)

人口

◆横浜市と磯子区の人口の推移

【横浜市】
(千人) 4,000



区制施行により鶴見区・神奈川区・中区・保土ヶ谷区・磯子区が誕生(昭和2年)

ニューヨーク株式会社大暴落、世界恐慌始まる(昭和4年)

港北区・戸塚区が誕生(昭和14年)

横浜大空襲(昭和20年)
西区誕生(昭和19年)
南区誕生(昭和18年)

磯子区の一部が分区し、金沢区が誕生(昭和23年)

テレビ放送開始(昭和28年)

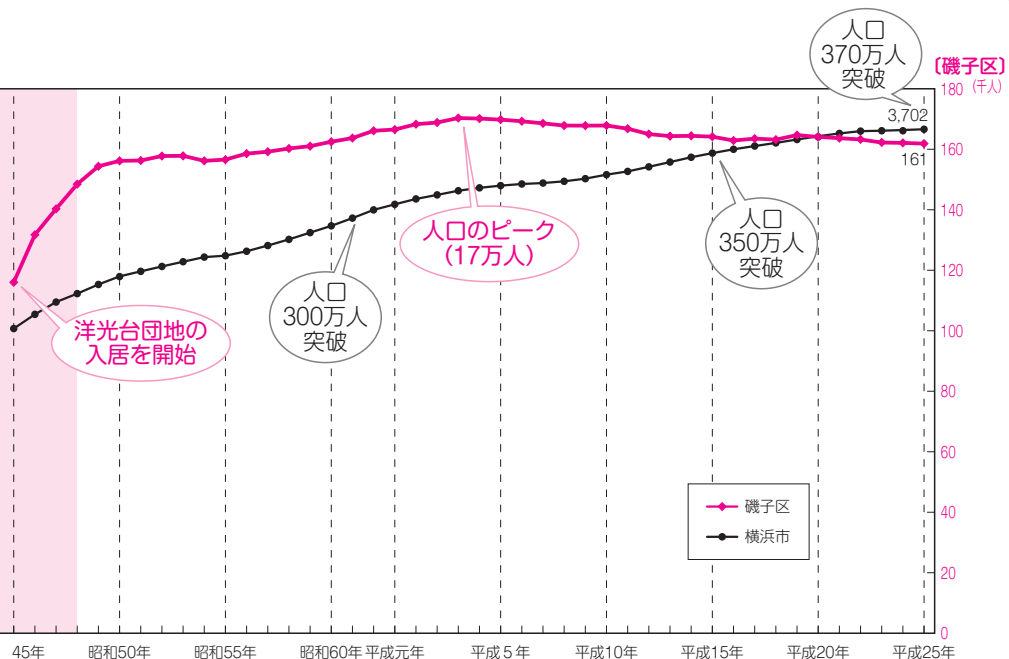
横浜開港100年(昭和33年)

マリントワー完成(昭和36年)

東京オリンピック開催(昭和39年)

港南区・旭区・緑区・瀬谷区が誕生(昭和44年)

※昭和2～9年は公簿調査による戸籍人口、昭和10年以降は国勢調査及び推計人口調査によります。ただし、昭和5年は国勢調査、昭和16、23年は常住人口調査、昭和19～21年は人口調査によります。



磯子区新総合庁舎が完成
 横浜国際総合競技場オープン(平成10年)
 磯子区制70周年(平成9年)

みなとみらい線開通(平成16年)
 2002 FIFAワールドカップ
 日韓開催(平成14年)〜決勝戦は横浜で

青葉区・都筑区が誕生(平成6年)
 横浜ランドマークタワーオープン(平成5年)

金沢シーサイドライン開通、
 横浜ベイブリッジ開通(平成元年)
 磯子区制60周年
 (区の木「梅」、区の花「コスモス」)
 栄区・泉区が誕生(昭和61年)

区シンボルマークを制定(昭和58年)

相互直通運転開始(平成25年)
 区のマスコットキャラクター「いそっぴ」制定(平成23年)
 東日本大震災(平成23年3月11日)
 横浜開港150周年(平成21年)

磯子区制80周年(平成19年)

横浜スタジアム完成、大通り公園開園(昭和53年)
 磯子区制50周年(昭和52年)

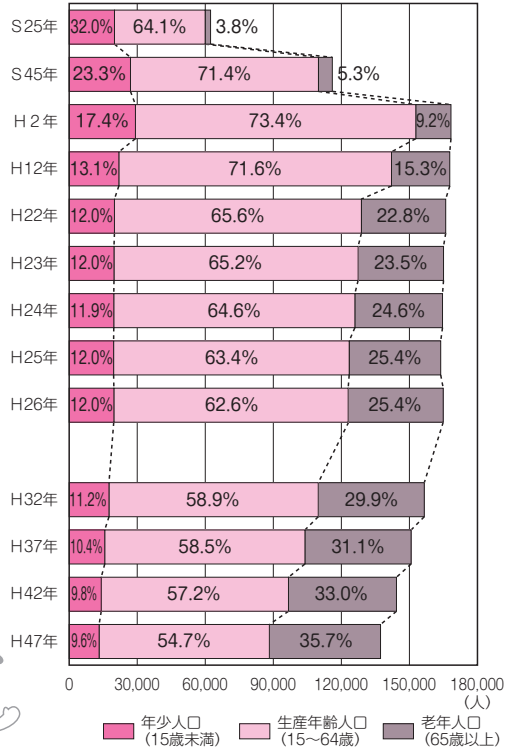
JR根岸線が全線開通
 石油危機(洗剤・トイレトペーパー不足が深刻化)
 (昭和48年)

※各年10月1日現在。ただし、昭和2～4年、6～9年は12月31日現在、昭和18年は12月1日現在、昭和19年は2月22日現在、昭和20年は11月1日現在、昭和21年は4月26日現在、昭和23年は8月1日現在。

◆年齢三区分別人口の推移 ～少子高齢化がさらに進行～

年少人口(15歳未満)の割合は減少傾向で推移し、平成2年には総人口に占める割合が20%を下回りました。平成17年からは12%前後で推移していますが、少子化が進行している状況といえます。

一方、老年人口(65歳以上)の割合は、増加傾向で推移し、磯子区では平成22年に総人口に占める割合が20%を超え、その後も増え続けています。平成25年には区民の4人に1人が65歳以上の高齢者となっています。



現在25.4%となっている磯子区の老年人口の割合は、2015年(平成27年)には約27.5%、2020年(平成32年)には約30%となる見込みだよ。

横浜市将来人口推計

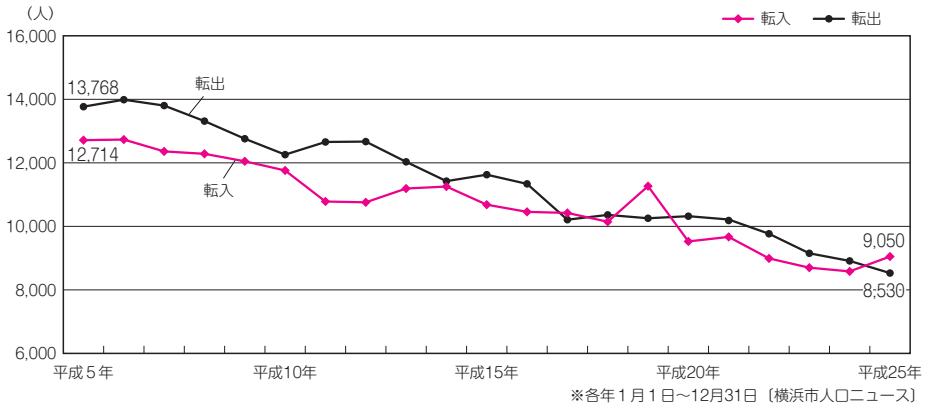
検索



※各年国勢調査、H12年以降は登録人口(各年3月末日現在により掲載)

◆人口異動の推移(磯子区)

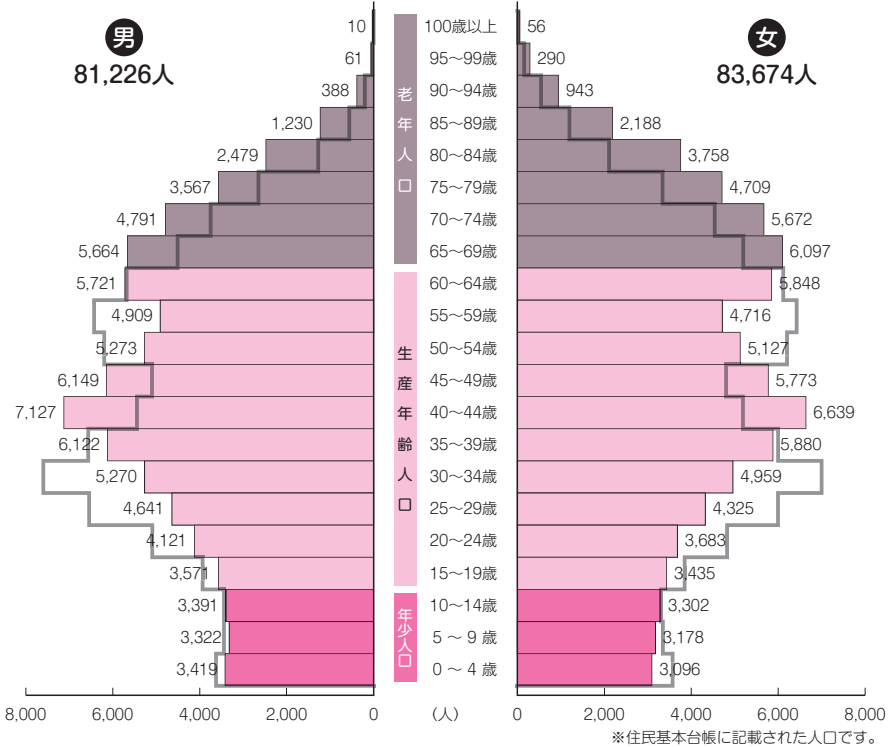
〈転入・転出の推移〉～6年ぶりに転入が転出を上回る～



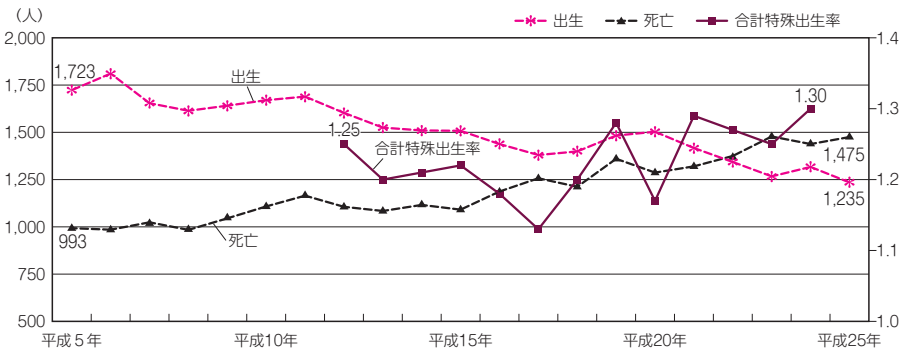
※各年1月1日～12月31日 (横浜市人口ニュース)

◆人口ピラミッド(磯子区)

平成26年3月末日現在
 ※ □ は平成16年3月末日現在



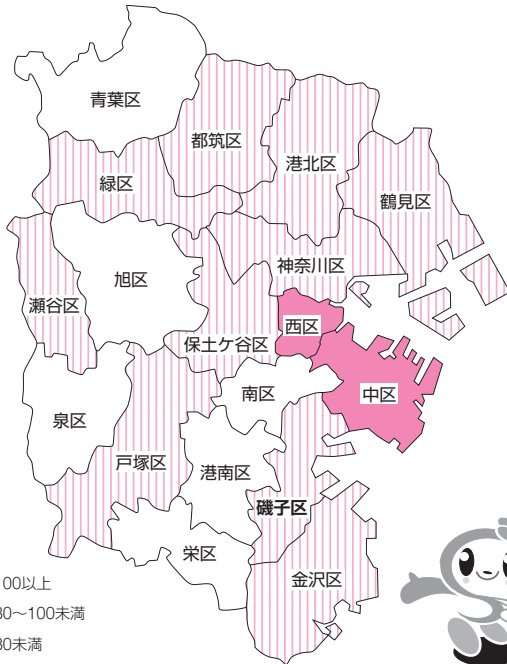
〈出生・死亡の推移〉～出生者数を死亡者数が大きく上回る～



※各年1月1日～12月31日
 ※合計特殊出生率は、1人の女性が一生に産む子どもの平均数です。
 ※年齢15歳～49歳の年齢5歳階級ごとに算出した出生率の合計で、平成12年～24年までの数値を掲載しています。

(横浜市人口ニュース)

◆ 区別昼夜間人口比率



昼夜間人口比率とは、常住人口(夜間人口)に対する昼間人口の割合です。100を超えると通勤・通学等の流入が多く、その地域に昼間、人が集まっていることを示します。磯子区では、前回調査(平成17年)と比べて3.7ポイント、市全体で1.1ポイント上昇しました。

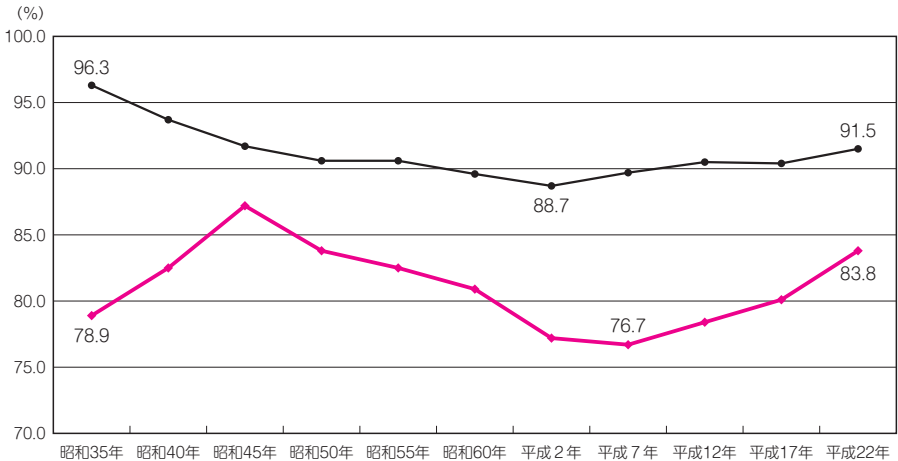
参考：西区 179.7%(全国13位)
中区 166.6%(全国22位)

磯子区の
昼夜間人口比率は83.8%で
横浜市内では
18区中、10番目だよ。
(平成22年10月1日現在)



(平成22年国勢調査)

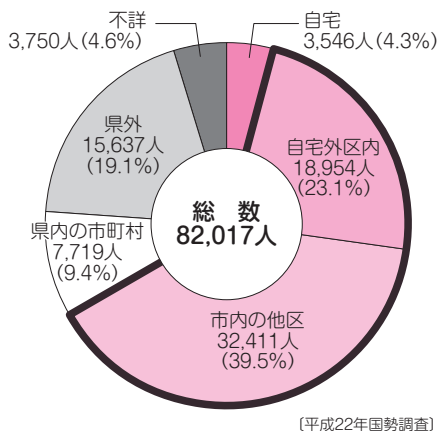
◆ 昼夜間人口比率の推移 ~上昇傾向に改善~



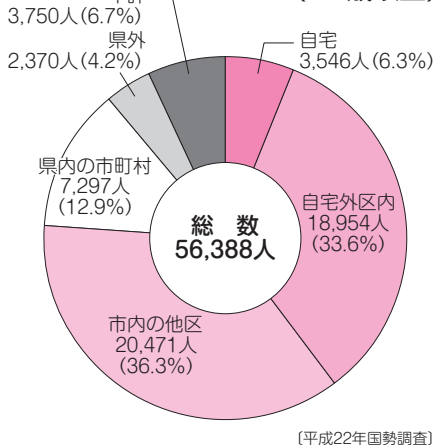
◆ 昼夜間人口比率(磯子区) ◆ 昼夜間人口比率(横浜市)

(各年国勢調査)

◆磯子区民の通勤・通学先 (15歳以上)



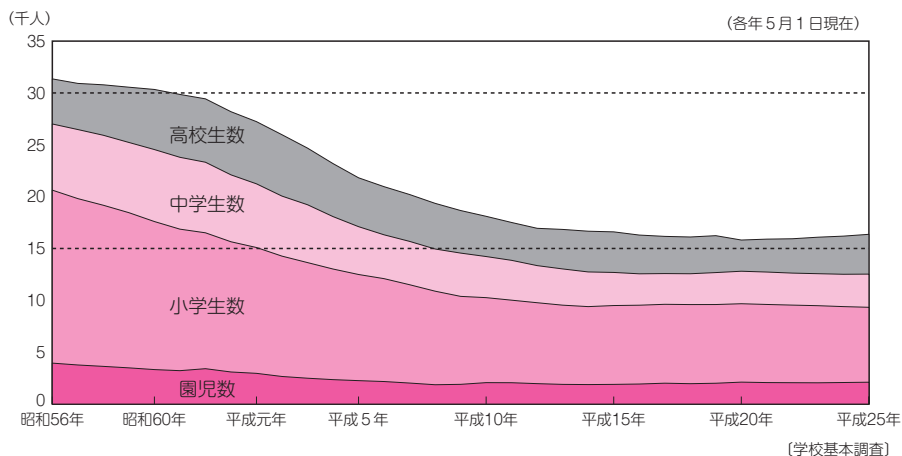
◆磯子区へ通勤・通学する人の住所 (15歳以上)



自宅で働く人を除き、市内で従業・通学する人の割合は、磯子区では62.6%(全市52.5%)で18区中1位だよ。(平成22年10月1日現在)

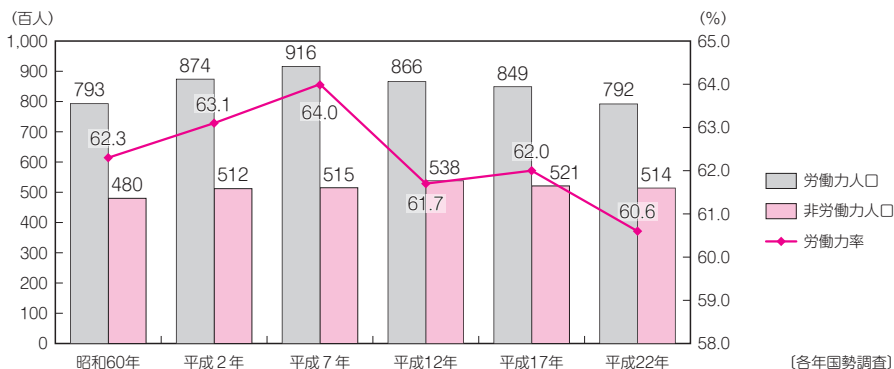
◆園児・児童・生徒数の推移(磯子区)

平成25年は園児2,109人、小学生7,223人、中学生3,119人、高校生3,838人、合計16,369名となっています。ピーク時(昭和56年、合計31,357名)と比べてほぼ半減しており、明らかな少子化傾向が見られます。



◆労働力人口 ～磯子区は大幅に減少～

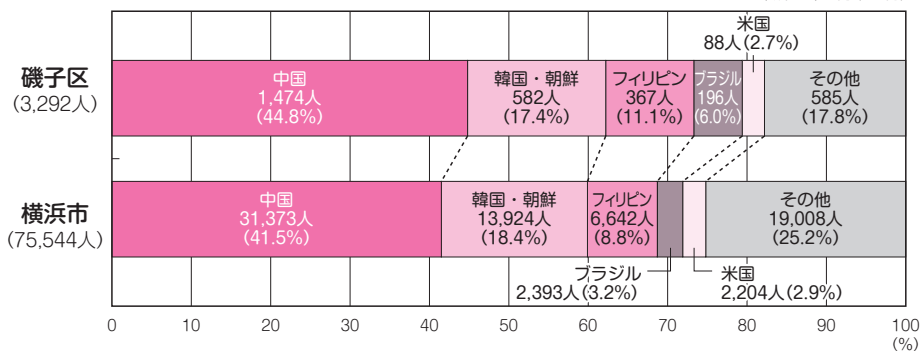
労働力人口とは、満15歳以上の人口のうち、就業者と完全失業者(就業していないが、就職活動をしている失業者)の合計のことをいいます。磯子区の労働力人口は平成17年から平成22年の5年間で6.7%も減少(全市1位)しており、市全体でも戦後初めて減少しました。



※昭和55年以前は、人口50万人以上の大都市等に限り集計・公表されており、磯子区の数字は集計されておられません。

◆外国人人口 ～東南アジア諸国が7割超～

平成26年3月末日現在



コラム1

国勢調査とは？

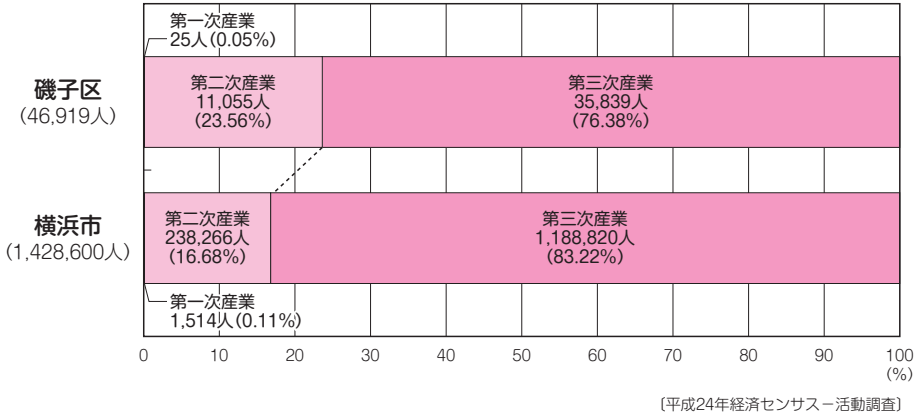
国勢調査は、「我が国の人口・世帯の実態を明らかにすること」を目的として行われる最も重要な統計調査で、5年ごとに実施され、平成27年には20回目となります。

国勢調査から得られた統計は、国や地方公共団体における各種の行政施策を立案するための基礎資料として用いられ、研究・教育・経済活動などで利用されています。

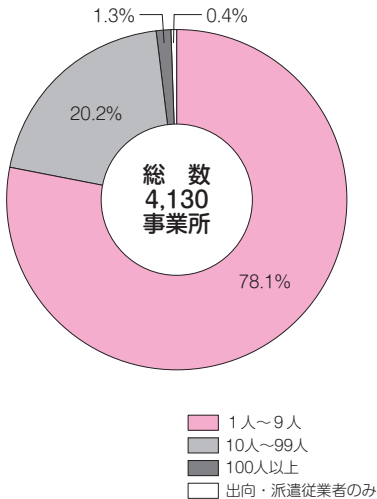
産 業

◆産業別従業者の比率 ～二次産業従事者割合の高い磯子区～

沿岸部に集積している大規模な製造業が多い等の理由により、全市と比べ第二次産業の割合が高くなっています。



◆従業者規模別事業所比率 (磯子区)



「第一次産業」

自然に働きかけて採取、狩猟を行う農業、牧畜、林業、水産業のこと。

「第二次産業」

製造業、建設業などの工業生産、また、第一次産業の生産品を材料にした加工業や地下資源を採取する鉱工業などのこと。

「第三次産業」

第一次産業や第二次産業に含まれない全業種のこと。情報通信業、金融業、運輸業、小売業、飲食店なども含めたサービス業・塾などの教育、公益事業などが含まれる。

1. 第一次産業 ～規模は小さくても健在～

農業〈区別農家数と耕地面積〉

	総農家数	販売農家			自給的農家	経営耕地面積(a) (販売農家)			
			うち専業	うち兼業		合計	田	畑	樹園地
鶴見区	55	22	7	15	33	3,528	1,568	1,907	53
神奈川区	197	151	71	80	46	14,323	16	10,497	3,810
西区	-	-	-	-	-	-	-	-	-
中区	1	-	-	-	1	-	-	-	-
南区	11	3	2	1	8	X	X	X	X
港南区	90	50	16	34	40	2,988	148	2,202	638
保土ヶ谷区	144	95	41	54	49	8,143	23	7,533	587
旭区	379	168	67	101	211	12,207	-	9,532	2,675
磯子区	36	20	11	9	16	629	20	561	48
金沢区	73	31	10	21	42	1,116	-	926	190
港北区	448	249	114	135	199	16,268	762	12,877	2,629
緑区	430	258	83	175	172	20,071	2,970	12,296	4,805
青葉区	511	245	86	159	266	17,773	3,864	9,332	4,577
都筑区	564	344	144	200	220	22,489	1,079	17,399	4,011
戸塚区	389	225	112	113	164	18,178	1,289	14,395	2,494
栄区	151	65	29	36	86	3,879	604	2,890	385
泉区	461	313	139	174	148	29,105	2,454	20,851	5,800
瀬谷区	262	191	81	110	71	19,103	653	15,172	3,278
横浜市合計	4,202	2,430	1,013	1,417	1,772	189,848	15,450	138,393	36,005

2010年世界農林業センサス

磯子区の経営耕地面積は
横浜スタジアム(26,200m²)の約2.4個分だけど、
販売農家あたりの面積は、31aと
集計できた区で最小だよ。



漁業〈地区別漁業経営体数、海上作業従事者数の推移〉

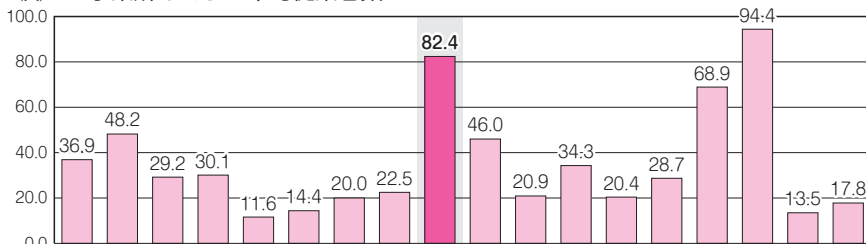
漁業地区	平成 10 年		平成 15 年		平成 20 年	
	経営体数	海上作業従事者数(人)	経営体数	海上作業従事者数(人)	経営体数	海上作業従事者数(人)
鶴見	16	36	17	41	14	42
神奈川	42	58	43	61	30	60
西・中	21	40	18	34	18	19
磯子	7	7	6	6	6	6
金沢	125	245	110	202	106	186
計	211	386	194	344	174	313

各年漁業センサス

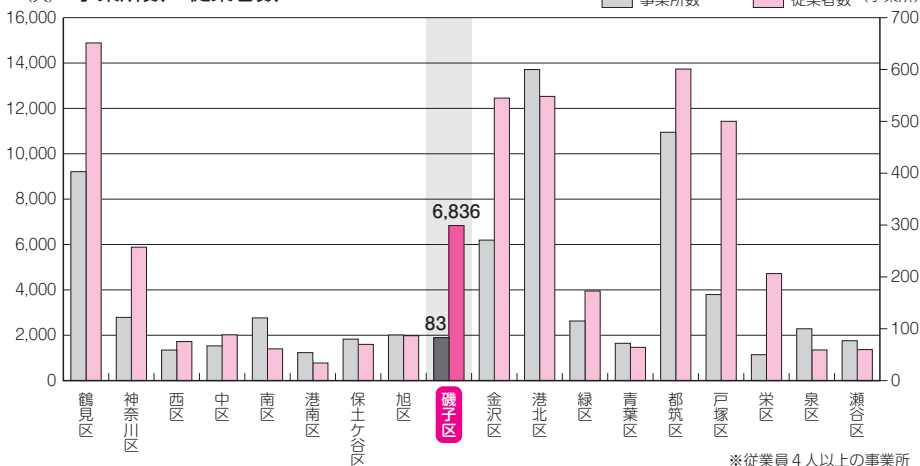
2. 第二次産業

〈区別事業所数・従業者数(製造業)〉～1事業所あたりの平均従業者数は18区中2番目～

(人) 1事業所あたりの平均従業者数



(人) 事業所数・従業者数



※従業員4人以上の事業所
(平成24年経済センサス活動調査)

〈区別製造品出荷額等〉～製造品出荷額等・1事業所あたりの製造品出荷額は横浜市No.1!!～

位	行政区	製造品出荷額等 (億円)
1	磯子区	14,566
2	鶴見区	7,124
3	金沢区	3,834

位	行政区	1事業所あたりの製造品出荷額 (百万円)
1	磯子区	17,550
2	栄区	4,790
3	神奈川区	2,796

平成24年経済センサス-活動調査

製造品出荷額等・
1事業所あたりの製造品出荷額
ともに横浜市No.1だよ!
市内でも工業が
盛んな区なんだね!

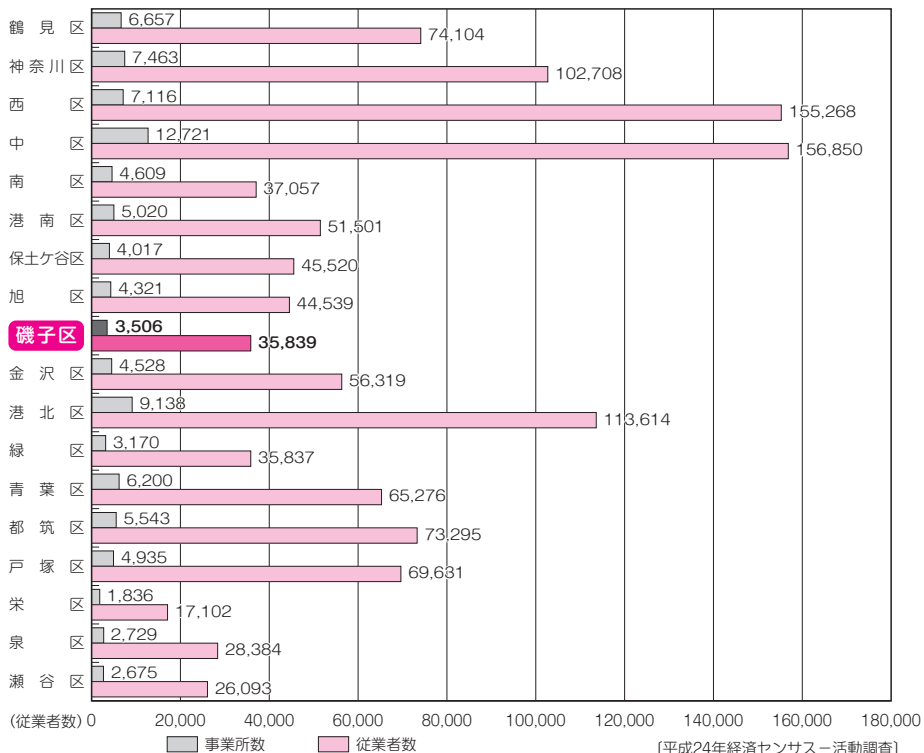


経済センサス
マスコット

3. 第三次産業

〈区別事業所数・従業者数〉～事業所数・従業者数は18区中14位～

産業大分類別に事業所数をみると、18区中すべてにおいて「卸売業・小売業」が最も多くなっています。



〈業種別事業所数と従業者数(磯子区)〉

	事業所数	割合
	従業者数	
卸売業、小売業	913	26.0%
	8,043	22.4%
宿泊業、飲食サービス業	547	15.6%
	3,736	10.4%
不動産業、物品賃貸業	414	11.8%
	1,267	3.5%
医療、福祉	412	11.8%
	6,223	17.4%
その他	1,220	34.8%
	16,570	46.2%
合計	3,506	100.0%
	35,839	100.0%

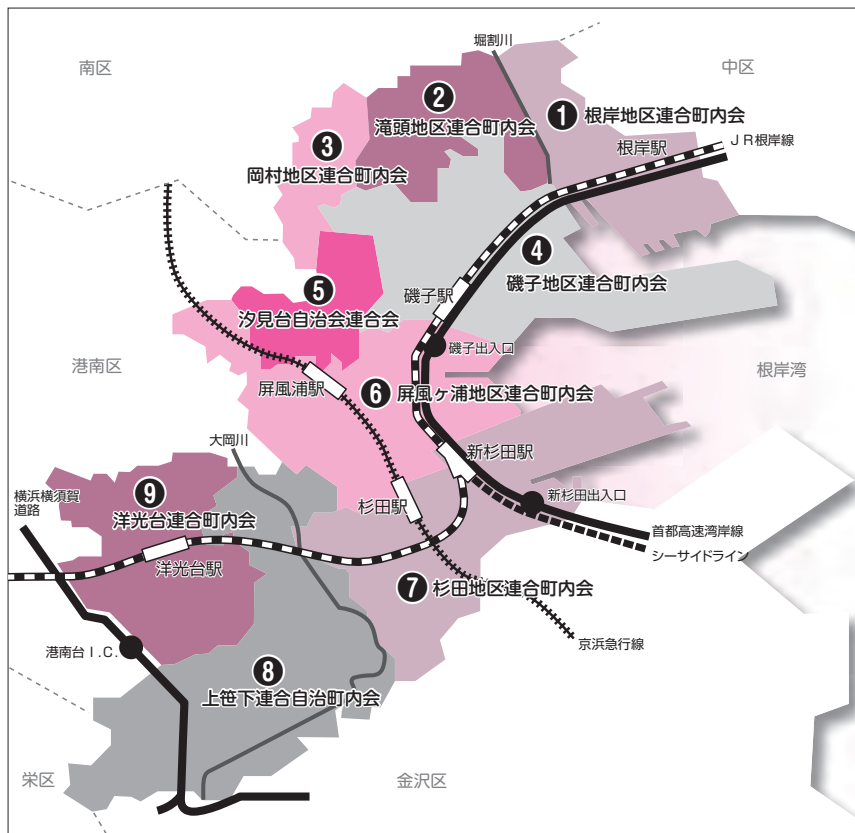
磯子区は卸売業・小売業の割合が高いね。
磯子区には8つの地域に14の商店街があるんだよ。
地域に根付き愛されている逸品もたくさん！



生活環境

1. 自治会・町内会

〈区内の連合町内会〉～166の自治会と9の連合町内会～



〈連合別自治会町内会数〉

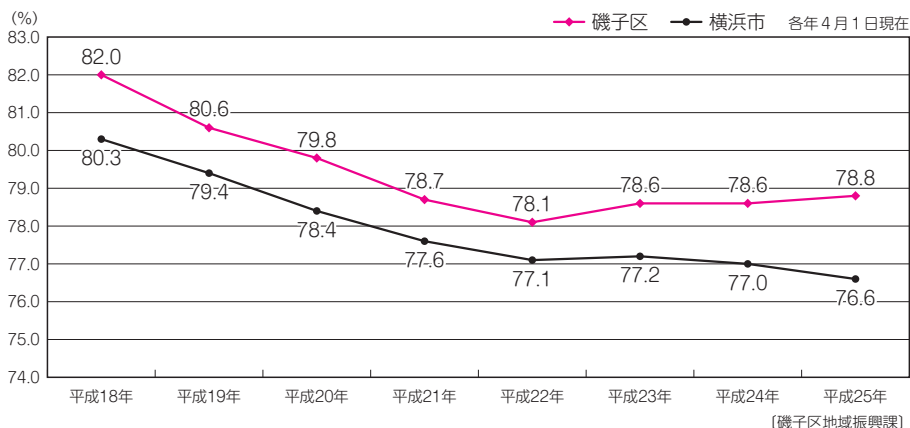
(平成26年7月1日現在)

	連合会、連合町内会名	加入自治会町内会数		連合会、連合町内会名	加入自治会町内会数
①	根岸地区連合町内会	13	⑥	屏風ヶ浦地区連合町内会	21
②	滝頭地区連合町内会	12	⑦	杉田地区連合町内会	18
③	岡村地区連合町内会	6	⑧	上笹下連合自治町内会	13
④	磯子地区連合町内会	16	⑨	洋光台連合町内会	17
⑤	汐見台自治会連合会	44		連合町内会未加入	6

(磯子区地域振興課)

〈自治会町内会加入率〉

下降傾向にあった磯子区の自治会町内会加入率は、ここ数年横ばいで推移していましたが、平成25年は78.8%と若干上昇に転じました。今後もより一層の加入率向上が求められるところです。



コラム2

自治会町内会の加入のご案内

磯子区には166(平成26年7月現在)の自治会町内会があります。日頃から地域の方との交流を深め、住みやすい地域づくりのためにも自治会町内会に加入しましょう。

例えばこのような活動をしています。

- 身近な情報をいち早く提供**：生活に密着した地域情報を回覧やポスターなどでお知らせする他、行政の広報紙などを配付しています。
- 楽しい行事やイベントの開催**：盆踊りや運動会などのレクリエーションの他、子供会活動の支援や社会福祉協議会などと協力して敬老会なども開いています。
- 地域の安全のための活動**：防犯パトロールや交通安全対策を行っています。また夜道の暗い場所に防犯灯を設置し、維持管理しています。
- 災害に強いまちづくり**：日頃から防災訓練を行い、災害発生時には避難所の運営や水・非常食の備蓄管理や要援護者の支援活動などの防災・減災に備えています。
- きれいなまちづくり**：公園の草取りや地域施設・ごみ集積所の清掃などまちの美化をすすめるとともに、資源物の集団回収などゴミの減量化活動にも関わっています。

【加入にあたっての問い合わせ先】

磯子区連合町内会事務局(磯子区役所地域振興課内)

電話 750-2391

FAX 750-2534

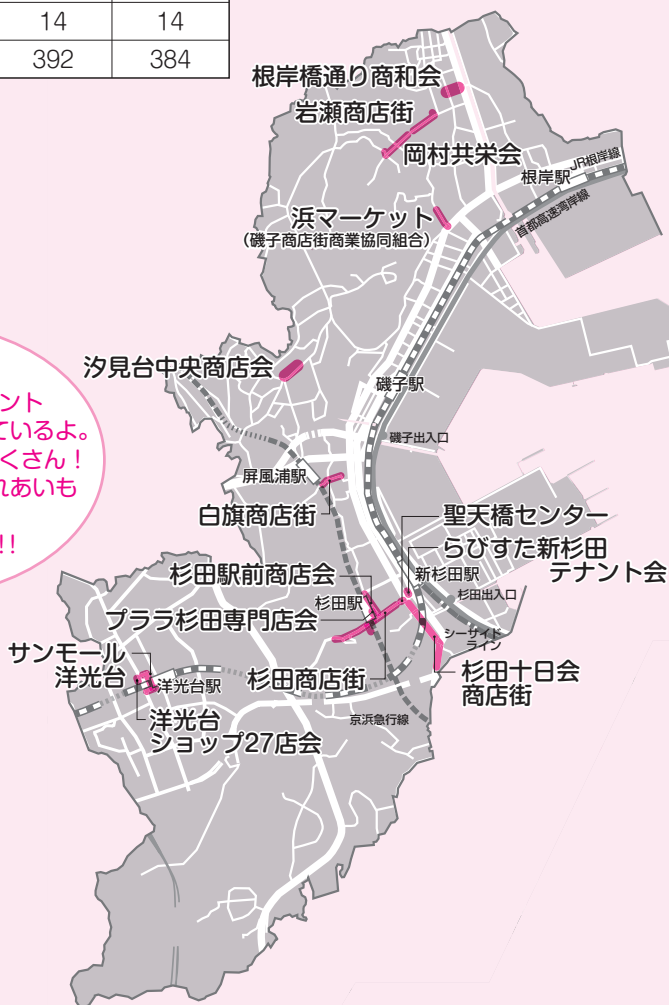
商店街振興

磯子区商店街連合会加盟商店街は、14商店街であり、384店舗からなっています。

商店街は身近なお買物の場であるとともに、イベントの開催や防犯パトロール、街路灯の点灯など安心・安全な地域づくりに貢献しています。

〈商店街数と店舗数(磯子区)〉

	平成24年度	平成25年度	平成26年度
商店街数	14	14	14
店舗数	405	392	384



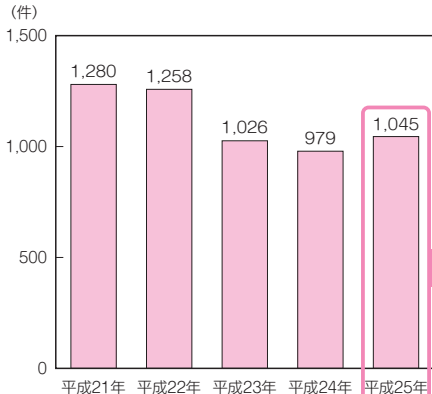
商店街と区が
タイアップしたイベント
「商店街朝市」を実施しているよ。
毎回、お買得品が盛りだくさん！
商店街の人たちとのふれあひも
楽しいよ。
ぜひみんな来てね！！



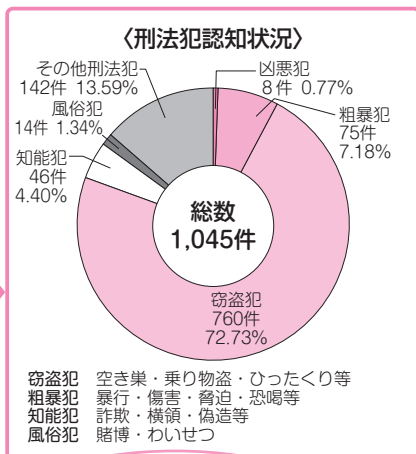
2. 安全・安心 ～刑法犯認知件数は7年ぶりに上昇～

磯子区では、交通事故発生件数および死傷者数、放置自転車台数とも7年連続で減少しています。刑法犯認知件数は平成23年からは横ばいとなっています。(グラフは過去5年分を記載)

〈刑法犯認知件数の推移(磯子区)〉



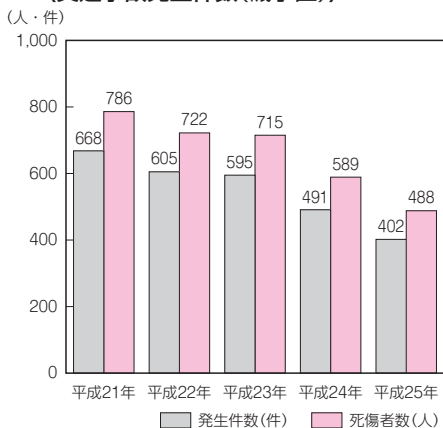
【神奈川県警察本部刑事部刑事総務課】



磯子区は全市で
栄区、泉区の次に犯罪件数が
少なかったよ。



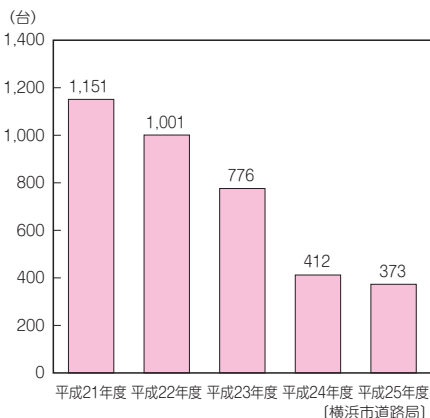
〈交通事故発生件数(磯子区)〉



【神奈川県警察本部交通部交通総務課】

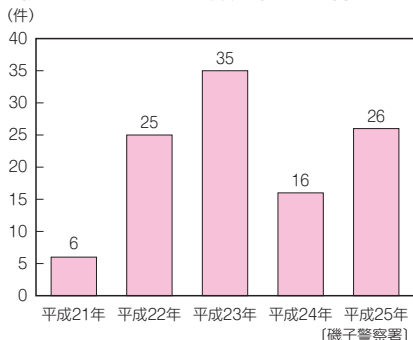
〈放置自転車等台数

(50cc以上のオートバイ含む)(磯子区)

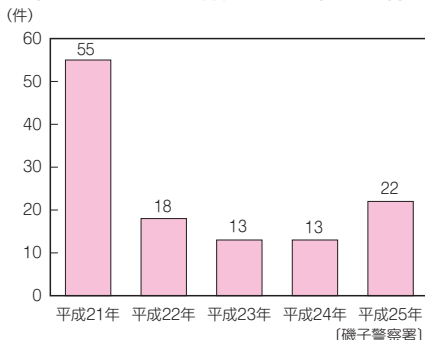


【横浜市道路局】

〈振り込め詐欺発生件数(磯子区)〉



〈ひったくり発生件数の推移(磯子区)〉

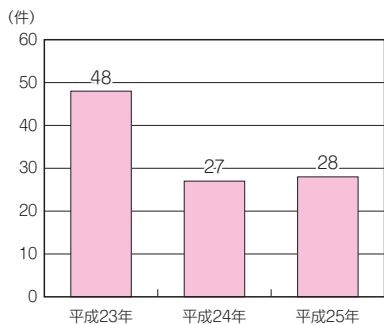


振り込め詐欺については、平成26年上半期の被害金額が約6000万円となっており、平成24年上半期の約2700万円、平成25年上半期の約3500万円と比べると、高額になっています。

3. 火災救急・地域防災

〈火災発生件数及び概況〉～平成24年に減少の火災件数は、ほぼ横ばいに～

火災発生件数は平成24年に減少しましたが、平成25年はほぼ横ばいとなっています。平成25年は、市内18区で最も少ない28件となっており、磯子区は火災の少ない環境にあります。



	23年	24年	25年
合計	48	27	28
火災			
建物火災	32	15	16
林野火災	—	—	—
車両火災	3	5	3
その他火災	13	7	9
焼損面積 (㎡)	1,804	209	261
死者 (人)	4	1	1
負傷者 (人)	4	8	9
主な出火原因 (件数)	放火(18) ごんろ(5) たばこ(4)	放火(7) たばこ(5) 食用油(2)	たばこ(6) 放火(5) 食用油(1)

(磯子消防署)

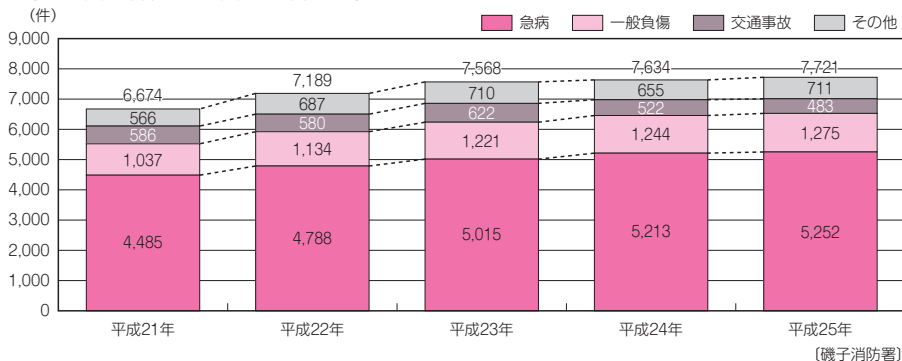
平成25年の出荷原因は「たばこ(6件)」が最も多く、次いで「放火(5件)」「食用油(1件)」となっています。

汐見台地区連合は、地域全体で積極的な火災予防に取り組み、平成26年7月2日まで4年間連続での火災ゼロを達成しています！杉田地区連合は平成25年11月3日に1年間無火災を達成しています！火災の無い街をみんなでつくっていきましょう！

また、消防団は地域における消防防災のリーダーとして、防災指導や応急手当の指導などで活躍しています。随時募集していますので、消防団について知りたい・入団したいという方は磯子消防署(753-0119)までお問い合わせください。



〈救急出場件数及び出場内容内訳〉～平成20年から5年連続で増加～



救急出場件数は年々増加傾向にあり、磯子区でも昨年より87件増加して、7721件でした。

平成25年の内訳みると、「急病」による出動が最も多く5252件で全件数の約7割を占めており、次いで「一般負傷(1275件)」、「交通事故(483件)」と続きます。磯子区は、「急病」による救急出動の割合が多い傾向にあります。

コラム4

横浜防災ライセンス 資機材取扱リーダーについて

「横浜防災ライセンス資機材取扱リーダー」とは、いざ災害という時のために、地域防災拠点に備えている防災資機材の取扱方法を市民の皆様にも身につけていただき、その技術を習得された方(資機材取扱リーダー)に対して横浜市から「横浜防災ライセンス証」を交付するものです。

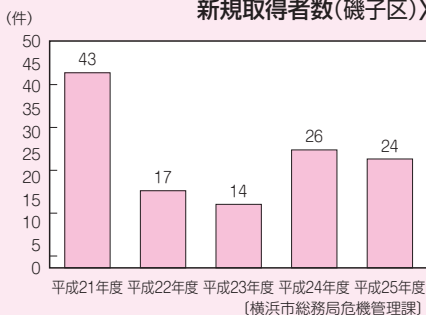
横浜防災ライセンス講習会は、

1. 避難生活に必要な資機材を取り扱う「生活資機材取扱講習会」(半日)
 2. 救助活動に必要な資機材を取り扱う「救助資機材取扱講習会」(半日)
- の2種類があり、いずれも、資機材取扱指導員(本市所定の講習を修了した市民の方)が指導にあたります。

「生活資機材取扱講習会」と「救助資機材取扱講習会」は、両方を1日通して受講しても、どちらか一方でもライセンス取得できます。

ぜひ受講して、地域の防災訓練などで活躍し、地域防災力の向上にご協力ください。

〈防災ライセンスリーダー 新規取得者数(磯子区)〉



【問い合わせ】

横浜市総務局危機管理課
防災ライセンス担当
TEL 671-2011 FAX 641-1677

磯子区 安全・安心メール

～磯子区では犯罪・事故・火災情報を配信しています！～

磯子区では、警察署及び消防署と連携し、区内で発生した空き巣やひったくりなどの犯罪情報や交通安全情報、火災情報等を携帯電話・パソコンにメールで配信するサービス(利用料無料)を提供しています！

地域の皆様で情報を共有化することにより、日ごろの防犯活動・交通安全活動等に有効にご活用ください。

1 配信内容

区内で発生した主な空き巣や振り込め詐欺など、身近な犯罪発生情報や、区内で発生した交通事故情報、放火等の火災情報をお届けします。

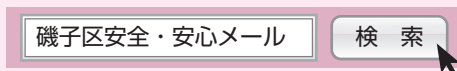
2 配信されるのは？

警察署・消防署から提供される区内の犯罪・災害発生情報を、迅速に配信します(原則翌日配信)。

3 登録方法

次の方法で登録することができます。(いつでも登録解除できます。)

- 磯子区のホームページより登録



- メールを送信いただくことにより登録(下のバーコードで簡単に登録できます!)

(1) 送信先 isogo-safety-request@ml.city.yokohama.jp

件名 subscribe でメールを送信

※受信できるアドレスを指定している場合、isogo-safety-request@ml.city.yokohama.jpからのメールを受信できるように設定しておいてください。

(2) 件名「confirm〇〇〇〇(半角英数の文字)」というメールが届きます。内容を御確認の上、登録方法に従って登録してください。



【問い合わせ】 磯子区役所総務課防犯担当

T E L 750-2312

F A X 750-2530

〈地域防災拠点〉～区内21か所を指定～

災害によって自宅が全壊等で戻れなくなった場合などに一定期間避難生活を送る場所
で、食料・資機材が備蓄されており、情報受伝達の拠点ともなります。

地域防災拠点一覧	住 所
① 根岸小学校	西町2-46
② 根岸中学校	西町17-13
③ 滝頭小学校	丸山2-25-1
④ 岡村小学校	岡村4-7-1
⑤ 磯子小学校	久木町11-1
⑥ 岡村中学校	岡村1-14-1
⑦ 山王台小学校	磯子5-2-1
⑧ 浜小学校	磯子台23-1
⑨ 汐見台中学校	汐見台1-2-1
⑩ 森東小学校	森1-4
★ 磯子工業高校(津波代替施設)	森5-24-1
⑪ 屏風浦小学校	森3-11-1

地域防災拠点一覧	住 所
⑫ 汐見台小学校	汐見台3-6
⑬ 森中学校	森5-22-1
⑭ 杉田小学校	杉田1-8-1
⑮ 梅林小学校	杉田5-13-1
⑯ 浜中学校	杉田3-30-11
⑰ さわの里小学校	上中里町548
⑱ 洋光台第一小学校	洋光台1-4-1
⑲ 洋光台第二小学校	洋光台4-15-1
⑳ 洋光台第三小学校	洋光台2-4-1
㉑ 洋光台第四小学校	洋光台6-6-1
㉒ 小田小学校	金沢区富岡西1-69-1

〈広域避難場所〉

広域避難場所は、地震による火災が多発し、延焼拡大した場合、熱や煙から生命・身体を守るために一時的に避難する場所で、磯子区内では7か所が指定されています。

※⑧～⑪は区外近隣の広域避難場所

No.	広 域 避 難 場 所
①	根岸住宅地区
②	汐見台団地及び久良岐公園一帯
③	洋光台北団地
④	洋光台中央・南団地
⑤	磯子カンツリークラブ一帯
⑥	岡村公園

No.	広 域 避 難 場 所
⑦	坪呑公園
⑧	根岸森林公園
⑨	日野公園墓地及び日野中央公園一帯
⑩	港南台団地一帯
⑪	能見台北公園一帯

〈津波警報伝達システム〉

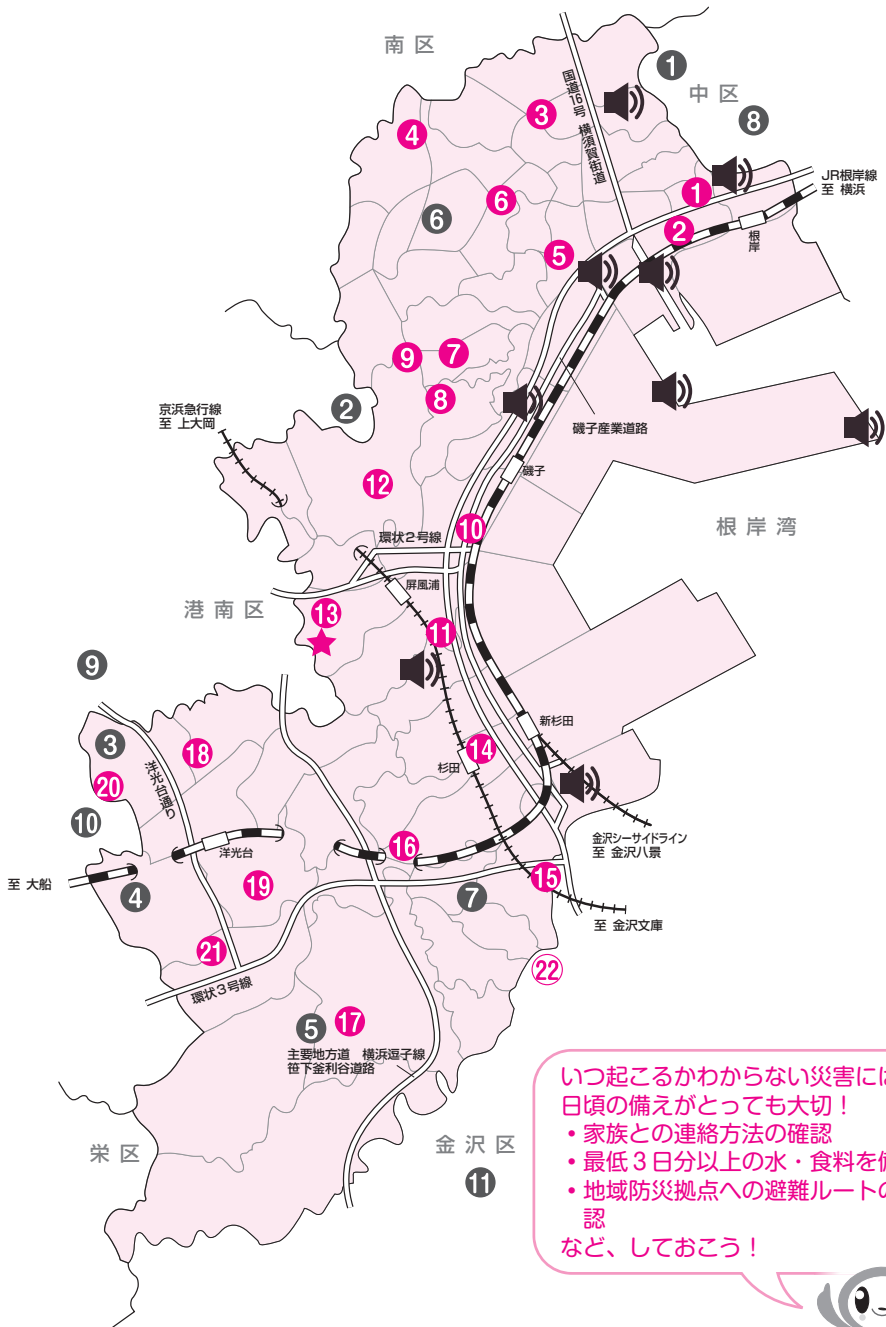
大地震による津波発生が予想される場合に、屋外スピーカーを使って避難を呼びかける設備です。磯子区内では9か所設置されています。

〈防災情報Eメール〉

◆横浜市では、地震震度情報、気象警報・注意報等を始めとする防災情報をEメールで配信するサービスを行っています。このサービスを携帯電話等で活用することにより、防災情報をいち早く入手することができます。

【配信登録先】

<http://www.city.yokohama.lg.jp/somu/org/kikikanri/email/>



いつ起こるかわからない災害には、
 日頃の備えがとっても大切！

- ・家族との連絡方法の確認
- ・最低3日以上の水・食料を備蓄
- ・地域防災拠点への避難ルートを確認

など、しておこう！



4. 公園・道路

〈区内の主な公園〉～緑あふれる区民のオアシス、公園は区内118か所に～



区内には118の公園や緑地(合計43.8ha)があって区民のオアシスとして利用されているよ。



〈磯子区の公園数・面積の内訳〉

	数	面積 (ha)
街区公園	104	16.4
近隣公園	6	9.5
地区公園	3	13.0
歴史公園	1	0.6
広場公園	1	0.1
都市緑地	3	4.2
合計	118	43.8

注) 久良岐公園の所在地は港南区になります。

資料：緑被分布図
横浜市第9次緑地環境診断調査(平成21年度)

横浜市では、「緑豊かなまち横浜」を次世代に継承するため、平成21年から「横浜みどり税」を導入し、様々な施策に取り組んでいます。(みどりアップ計画)

〈整備促進路線(狭あい道路拡幅整備事業)整備率(区別)〉

磯子区内には「狭あい道路」が多く、消防活動等の妨げや、日頃の生活の中で交通安全上の影響がでることもあります。安全性や利便性を考慮した生活道路ネットワークが構成されるように「整備促進路線」を指定し、整備を進めています。

〈整備促進路線の区別指定距離及び整備距離〉

区	整備促進路線指定距離(km)	～25年度整備延長累計(km)	整備率
鶴見区	28.2	8.7	15.4%
神奈川区	25.1	8.0	15.9%
西区	11.1	4.1	18.5%
中区	12.7	4.6	18.1%
南区	25.7	8.4	16.3%
港南区	17.4	3.6	10.3%
保土ヶ谷区	39.5	11.6	14.7%
旭区	62.2	23.6	19.0%
磯子区	22.2	6.4	14.4%
金沢区	24.5	8.7	17.8%
港北区	36.6	11.3	15.4%
緑区	25.2	9.2	18.3%
青葉区	5.7	1.7	14.9%
都筑区	17.8	3.1	8.7%
戸塚区	30.7	7.7	12.5%
栄区	19.0	5.1	13.4%
泉区	29.8	10.6	17.8%
瀬谷区	34.7	12.7	18.3%
合計	468.2	149.2	15.9%

平成25年度末現在

※整備延長累計は道路の両側を行った場合、両側の距離を合計したものとなっています。

「狭あい道路」とは
道幅が4mに満たない道路の
ことを言うんだよ



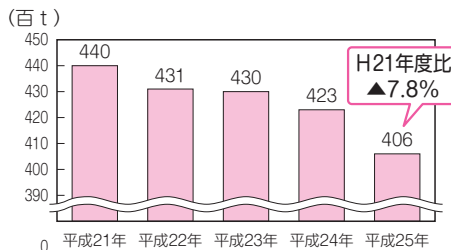
コラム6 人にやさしい道づくりについて

- ①「おやすみベンチ」はご高齢の方や障害のある方が安心して外出して頂けるよう、区内58箇所に設置しています。長い坂道の途中や公園、バス停などにありますのでどうぞご利用ください。
- ②杉田駅・新杉田駅周辺地区では、平成30年度までを目標に、歩道の全面改修、平たん部の確保、及び視覚障害者誘導用ブロックの適切な敷設等のバリアフリー化を進めています。

5. ごみと資源物 ～ごみの削減率は市内で1位～

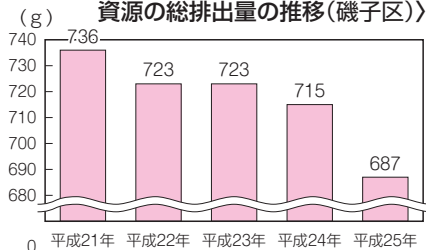
平成23年1月に策定した「ヨコハマ3R夢プラン」では、ごみと資源(古紙、プラ、缶等)の総量の削減を目標としています。平成25年度の磯子区のごみと資源の総量の削減率(対21年度比)は、▲7.8%で18区中で1位でした。

〈ごみと資源の総排出量の推移(磯子区)〉



〈1人1日当たりのごみと

資源の総排出量の推移(磯子区)〉



〈横浜市の目標>「ヨコハマ3R夢プラン」

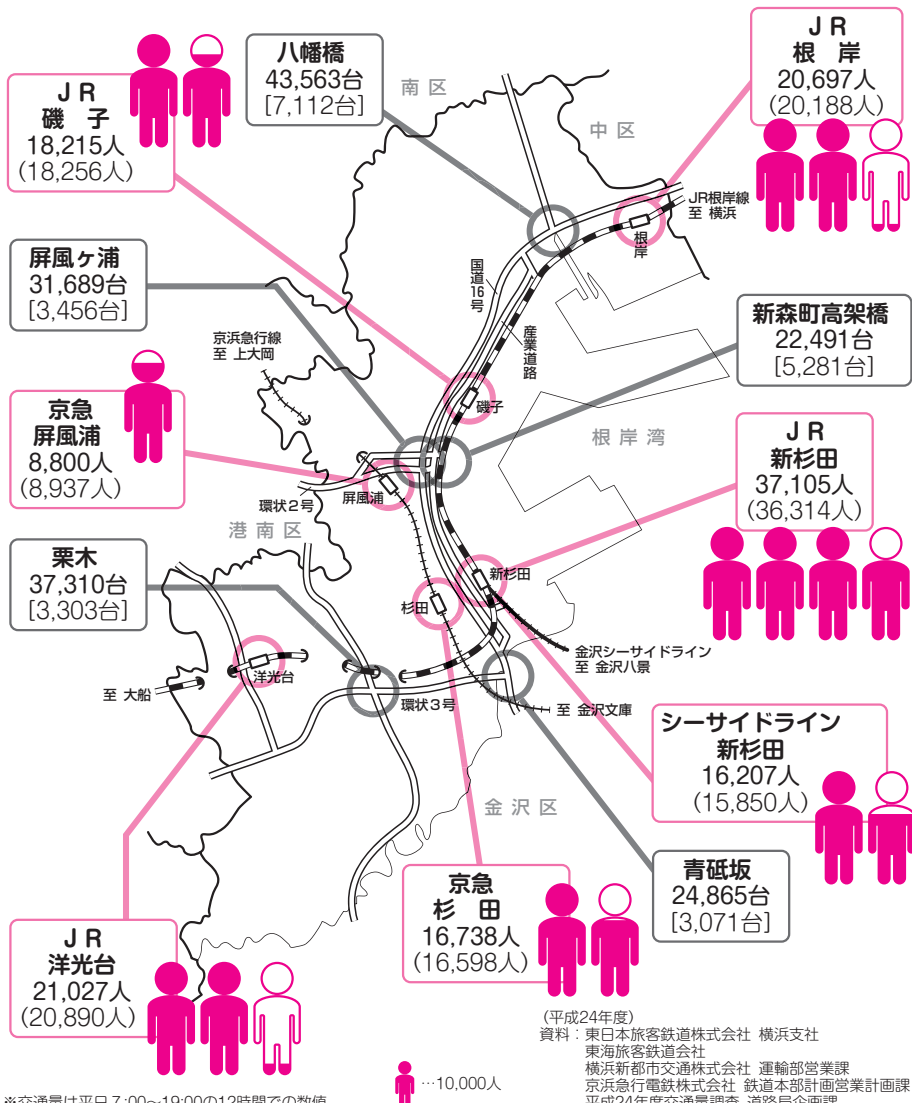
- ・平成21年度のごみと資源の総量を平成37年度までに10%以上削減
→第2期推進計画目標において平成29年度までに5%以上削減
- ・ごみ処理に伴う温室効果ガスを平成37年度までに50%以上削減(平成21年度比)
→第2期推進計画目標において平成29年度までに25%以上削減

6. 鉄道・道路交通

磯子区内にはJR線が4駅、京急線が2駅、金沢シーサイドラインが1駅あり、JR新杉田駅の乗車数が最大になっています。※〔 〕内の数字は平成23年度の乗車数です。

主要道路の交通量は八幡橋の交差点が最も多く、次いで栗木の交差点となっています。通行車種別では、トラックなど大型車の割合が最も高いのは新森町高架橋の交差点、乗用車などの小型車の割合が高いのは栗木の交差点となっています。※〔 〕内の数字は通行車数に占める大型車の台数です。

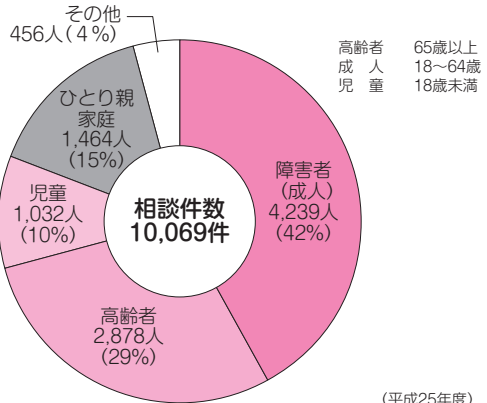
〔区内駅別乗車人員(一日あたり平均)及び主要道路の交通量(平日7:00~19:00)〕



福祉・保健

◆福祉と保健の相談の内訳(磯子区)

福祉と保健の相談窓口では、ケースワーカー・保健師が連携して、高齢者(介護保険・一般行政サービス・訪問指導・介護予防等)、障害者(身体障害者手帳・精神保健福祉手帳・愛の手帳・手当・補装具等)、児童(保育所等)、ひとり親家庭(児童扶養手当・母子生活支援施設・就学資金貸与等)に関することなど様々な相談に応じています。



(平成25年度)
[磯子区高齢・障害支援課]

◆民生委員・児童委員活動件数(磯子区) ~民生委員による相談・支援件数は年々増加~

民生委員・児童委員は、厚生労働大臣委嘱され、地域住民の立場に立って様々な相談に応じ、必要な援助を行うことで地域福祉の増進に努めています。

(平成25年度)

		活動項目	年間取扱件数(件)	相談支援に占める割合(%)
相談 支援	内容 別	在宅福祉	541	4.5
		介護保険	368	3.0
		健康・保健医療	5,106	42.3
		子育て・母子保健	527	4.4
		子どもの地域生活	517	4.3
		子どもの教育・学校生活	401	3.3
		生活費	86	0.7
		年金・保険	49	0.4
		仕事	19	0.2
		家族関係	318	2.6
		住居	157	1.3
		生活環境	551	4.6
		日常的な支援	1,470	12.2
		その他	1,966	16.3
		計	12,076	100.0
分野 別	高齢者に関すること	9,527	78.9	
	障害者に関すること	332	2.7	
	こどもに関すること	1,478	12.2	
	その他	739	6.1	
	計	12,076	100.0	

*項目は厚生労働省報告例によります。

(磯子区福祉保健課)

◆子育て ～様々な保育資源を活用した子育て支援サービス～

〈区内の保育所・幼稚園〉

保育所は、保護者が働いていたり、病気などで乳幼児を日中保育できないときに保護者に代わって保育する児童福祉施設です。

磯子区には、4か所の公立保育所と20か所の民間保育園、12か所の幼稚園があります。

またそれ以外の保育サービスとして、**横浜保育室**(認可外保育施設のうち、施設基準や保育料・保育時間等について横浜市が独自に設けた基準を満たした施設で、横浜市が助成している施設)や、**家庭保育福祉員**(産休明け児から3歳未満児までを対象に、保護者が仕事や病気等で昼間お子さんを保育できないときに、福祉員の自宅で、少人数の家庭的な雰囲気の中で保育する)、**横浜市家庭的保育事業**(NPO法人や民間事業者等のノウハウや機動性を活用し、事業者が確保する居宅等において、事業者が雇用する複数の家庭的保育者等によって児童の保育を行う施設)といった制度もあります。

磯子区内には横浜保育室が5施設、家庭保育福祉員が3名、横浜市家庭的保育事業が3か所あります。

入所状況一覧

	名 称	定員(人)	入所者数(人)
公立	① 滝 頭 保 育 園	60	62
	② 杉 田 保 育 園	60	57
	③ 東 滝 頭 保 育 園	106	114
	④ 東滝頭保育園(分園)	18	20
	⑤ 洋 光 台 第 二 保 育 園	109	122
	⑥ 杉 田 幼 児 園	127	102
	⑦ 森 幼 児 園	80	57
	⑧ 日 枝 幼 児 園	80	68
	⑧ 岡 村 幼 児 園	110	108
	⑨ 横 浜 ナ ー サ リ ー	140	133
民間	⑩ 屏 風 ケ 浦 保 育 園	90	103
	⑪ 金 剛 保 育 園	140	132
	⑫ 汐 見 台 愛 育 園	75	86
	⑬ つくしんぼ保育園	45	50
	⑭ ベガサスわくわくランド	60	64
	⑮ 洋光台中央福祉保育センター	90	104
	⑯ 新杉田のびのび保育園	120	120
	⑰ 根岸星の子保育園	60	74
	⑱ 原町星の子保育園	45	40
	⑲ アスク新杉田保育園	40	36
	⑲ 洋 光 台 保 育 園	60	65
	⑲ 太陽の子磯子保育園	81	76
	⑲ 屏風ヶ浦はるかぜ保育園	60	68
	⑳ にじいろ保育園新杉田	80	69
㉑ にじいろ保育園洋光台	70	68	
㉒ にじいろ保育園磯子	70	59	
計		2,076	2,057

NPO法人等を活用した横浜市家庭的保育事業

	名 称	定員(人)	入所状況(人)
①	チームナーサリー-Big Hug	9	7
②	チームナーサリー-Big Hug2	9	8
③	森おひさま保育園	9	4

家庭保育福祉員

	名 称	定員(人)	入所状況(人)
①	岩 原 典 子	5	4
②	池 田 恵 子	5	4
③	黒 川 貴 美 枝	5	4

横浜保育室一覧

	名 称	定員(人)	入所状況(人)
①	星の子保育園	46(85)	25(60)
②	マミーベアーズ洋光台	24	19
③	おひさま保育園	35	34
④	洋光台ファミリールーム	23	12
⑤	第2ファミリールーム	32(42)	16(28)

※()内は3歳以上も含んだ施設定員

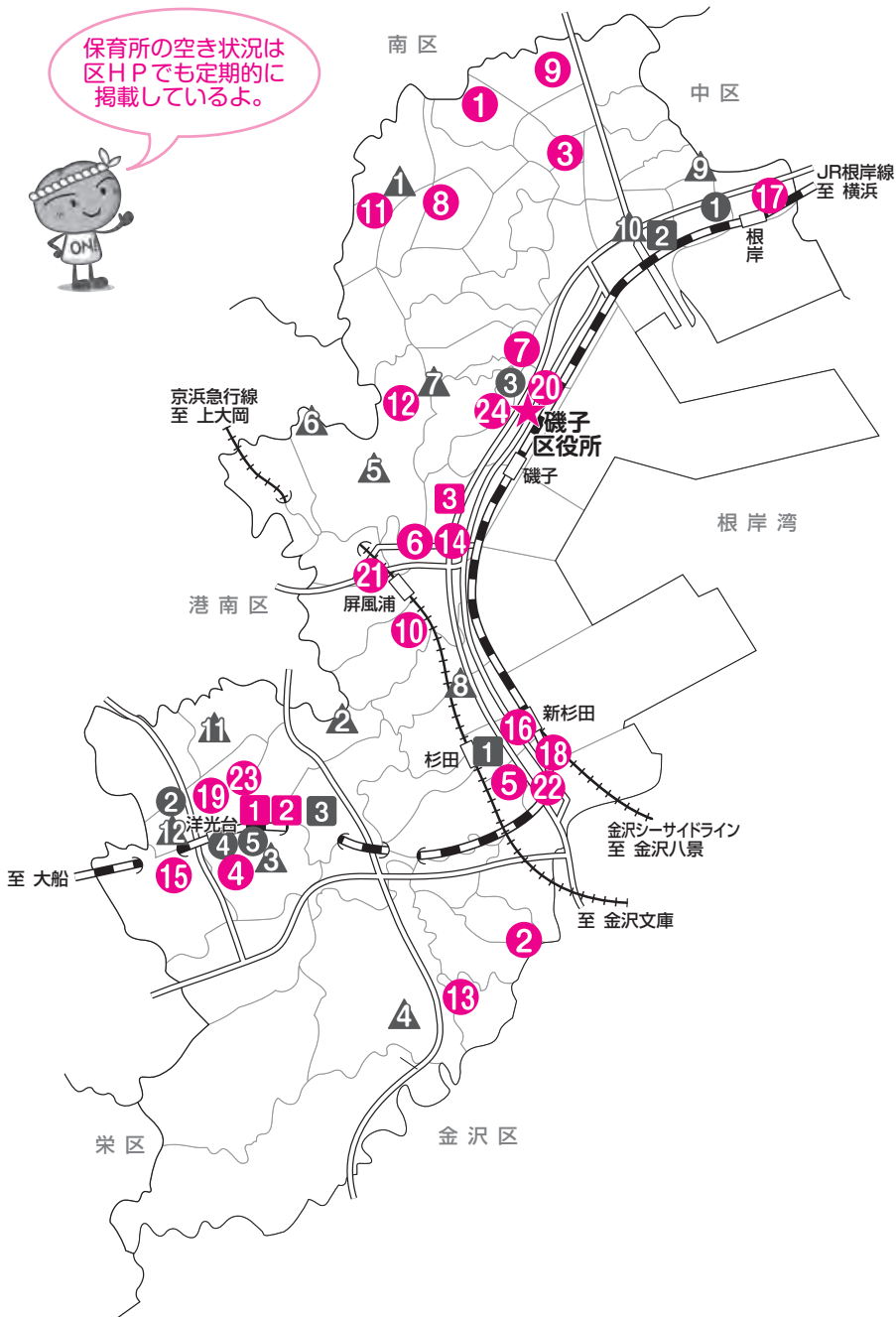
幼稚園の定員・在園児数

	名 称	定員(人)	在園児数(人)
①	育 美 幼 稚 園	140	163
②	岩崎学園附属磯子幼稚園	280	238
③	かおり幼稚園	280	150
④	上 中 里 幼 稚 園	280	217
⑤	汐見台中央幼稚園	300	293
⑥	汐見台西幼稚園	280	190
⑦	汐見台東幼稚園	279	326
⑧	中 原 幼 稚 園	70	92
⑨	根 岸 幼 稚 園	89	113
⑩	八 幡 橋 幼 稚 園	70	90
⑪	洋 光 台 幼 稚 園	245	90
⑫	横浜女子短期大学附属幼稚園	210	116

※データは全て平成26年4月1日現在

(定員は平成26年4月1日現在、在園児数は平成26年5月1日現在)

保育所の空き状況は
区HPでも定期的に
掲載しているよ。



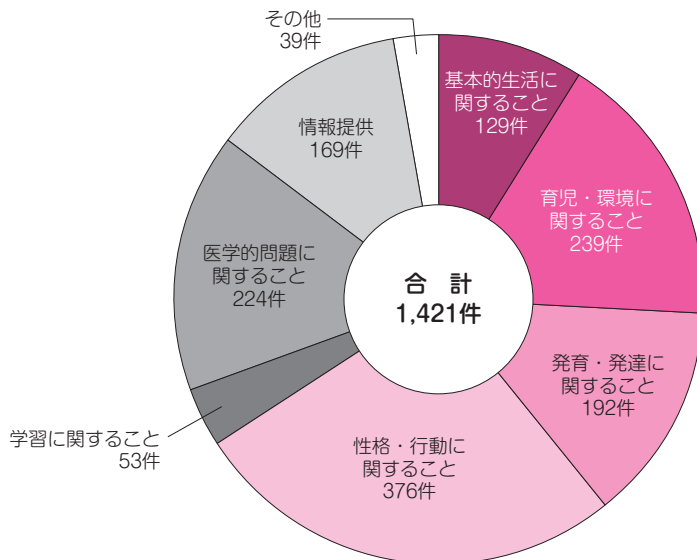
〈母子健康手帳交付数・乳児健診受診者数(磯子区)〉

乳幼児健診では、心身の発達のチェックや疾病異常の早期発見に努めるとともに、保健指導・栄養指導を行っています。また、必要に応じて経過観察によって乳幼児の健康増進にも取り組んでいます。

		平成23年度	平成24年度	平成25年度
母子健康手帳交付数		1,453	1,363	1,355
4か月児	受診者数／対象者数(人)	1,241／1,280	1,249／1,268	1,225／1,256
	受診率(%)	97.0	98.5	97.5
1歳 6か月児	受診者数／対象者数(人)	1,263／1,346	1,235／1,324	1,287／1,325
	受診率(%)	93.8	93.3	97.1
3歳児	受診者数／対象者数(人)	1,325／1,414	1,244／1,324	1,219／1,285
	受診率(%)	93.7	94.0	94.9

(磯子区子ども家庭支援課)

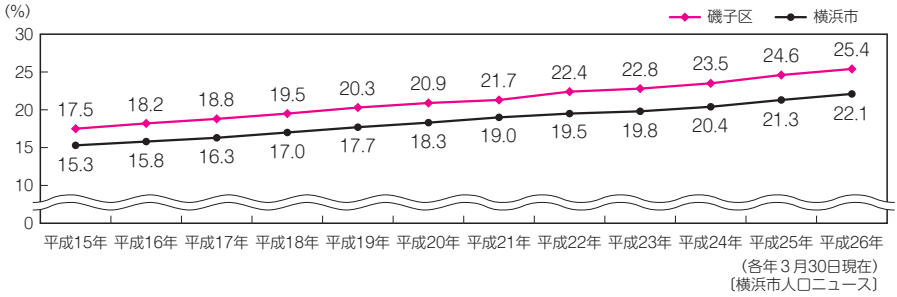
〈子ども・家庭支援相談事業の相談実績(磯子区)〉



(平成25年度)
(磯子区子ども家庭支援課)

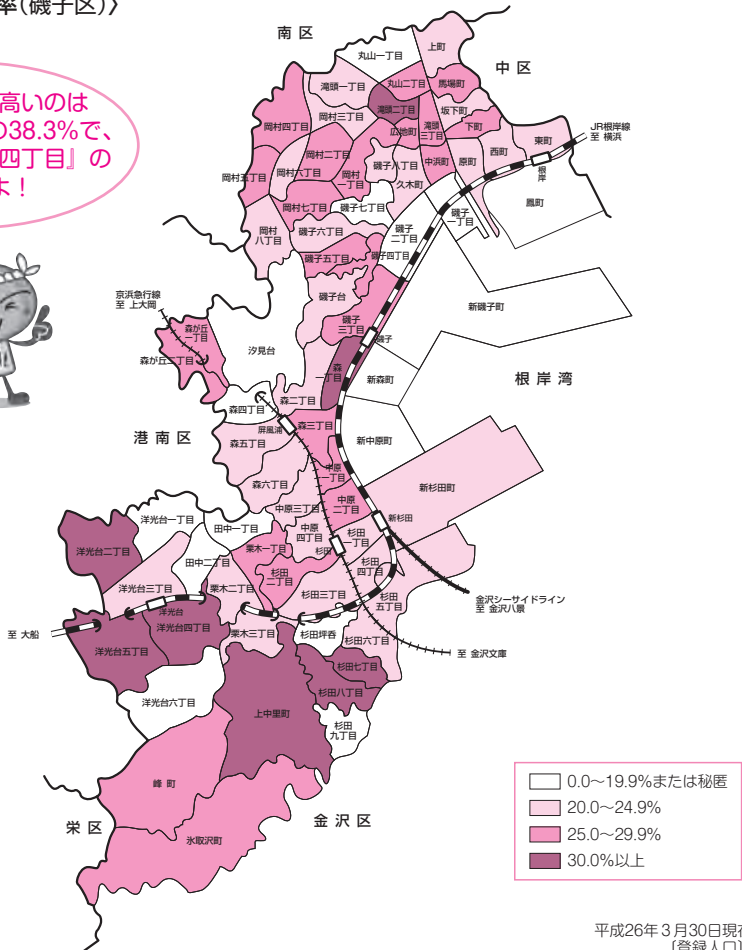
◆高齢者

〈高齢化率の推移(横浜市・磯子区)〉



〈町別高齢者率(磯子区)〉

高齢化率が最も高いのは『洋光台二丁目』の38.3%で、最も低いのは『森四丁目』の14.3%だよ！

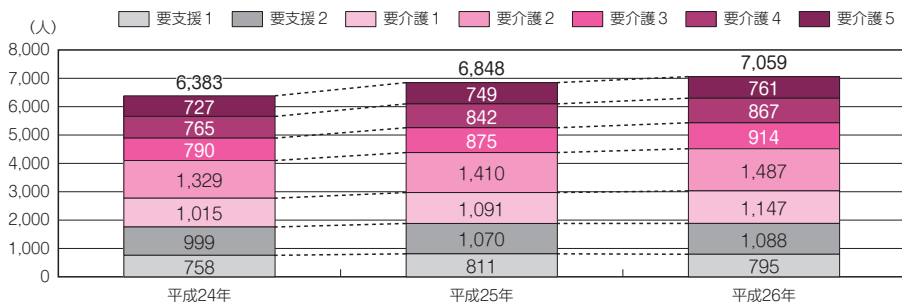


〈要介護(支援)認定者の状況(磯子区)〉～認定者数は増加の一途～

高齢者の介護を社会全体で支えていくために設けられたのが介護保険制度です。

介護保険のサービスを利用するためには、区役所や地域包括支援センター(地域ケアプラザ)で申請を行い、認定を受ける必要があります。

要介護(支援)認定者数は7,059人(前年同期6,848人)で、年々増加しています。



各年3月31日現在
〔磯子区高齢・障害支援課〕

コラム7

エンディングノートについて 磯子区版エンディングノートを書いてみませんか!!

「最後まで自分のことは自分で決めたい」「親族には迷惑をかけたくない」そんな思いをお持ちではありませんか？

そんな思いから平成24年に、磯子区版エンディングノートを作りました。

●エンディングノートとは？？

自分の人生を振り返り、亡くなった時や意思が伝えられなくなった時に大切な人に伝えたい情報や思いを書き記したノートです。

●こんな人におすすめ

- 自分の気持ちを大切な人に伝えておきたい。
- 今までの人生を振り返りたい。
- 最後まで自分らしく生きていきたい。
- 「老い」をちょっと真剣に考えたい。
- 定年となり、第二の人生を考えたい。
- 将来に不安を感じる。

ひとつでもチェックがいたらぜひお試しください！



●入手方法

区役所、区内地域ケアプラザで開催するエンディングノート講演会、各シニアライフ講座等にご参加された方に無償で配布致します。また、区役所や区内地域ケアプラザの窓口でも配布しています。

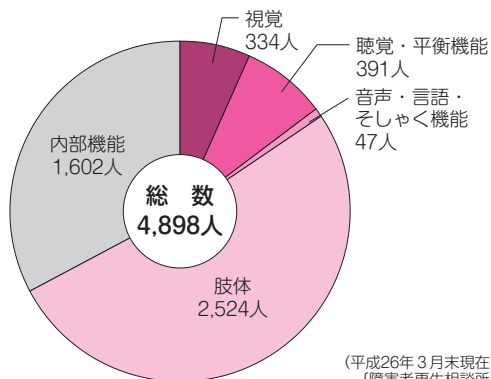
お問い合わせ：磯子区役所 高齢・障害支援課 ☎045-750-2417

◆**障害者(磯子区)** ～いずれの手帳所持者も年々増加中～

障害のある方に交付する手帳は3種類あります。各手帳をお持ちの方は、障害の種類や程度に応じて在宅生活の支援や外出の支援、手当等各種制度を利用できます。

〈**身体障害者手帳所持者数**〉

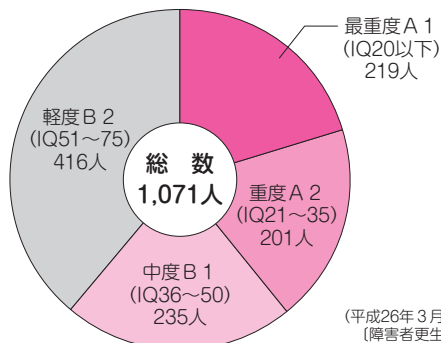
手帳の交付対象となるのは、視覚、聴覚・平衡機能、音声・言語・そしゃく機能、肢体、内部機能に永続する障害があり、障害等級表に該当する方で、障害の程度によって、1級から6級までに区分されます。



(平成26年3月末現在)
【障害者更生相談所】

〈**愛の手帳(療育手帳)所持者数**〉

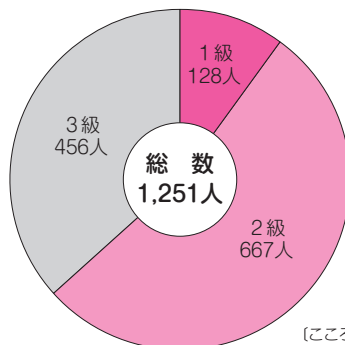
手帳の交付対象となるのは、児童相談所または障害者更生相談所で知的障害と判定された方で、障害の程度によって4段階に区分されます。磯子区内の愛の手帳所持者は全体で1,071人ですが、そのうち369人(34.5%)が18歳未満です。



(平成26年3月末現在)
【障害者更生相談所】

〈**精神保健福祉手帳所持者数**〉

手帳の交付対象となるのは、精神障害のため長期にわたり日常生活又は社会生活への制約がある方で、障害の程度によって重いほうから1級・2級・3級に区分されます。磯子区内の精神保健福祉手帳の所持者は1,251人で、年々増加傾向にあります。

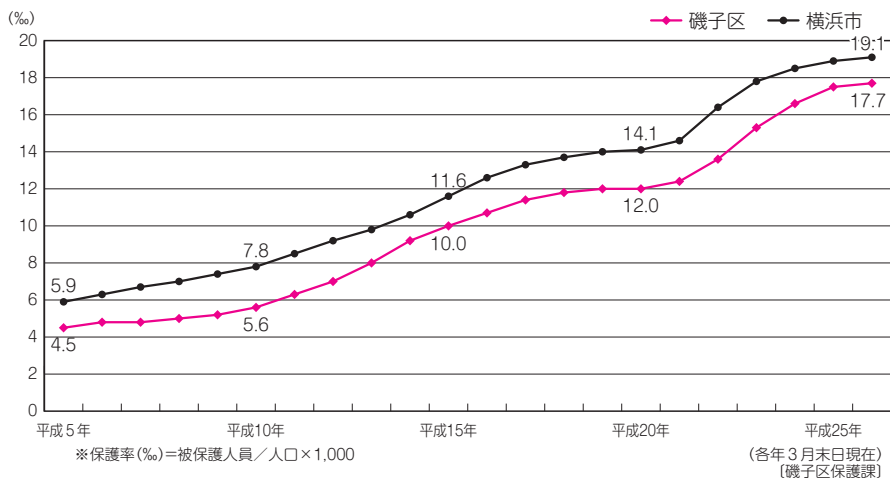


(平成26年3月末現在)
【こころの健康相談センター】

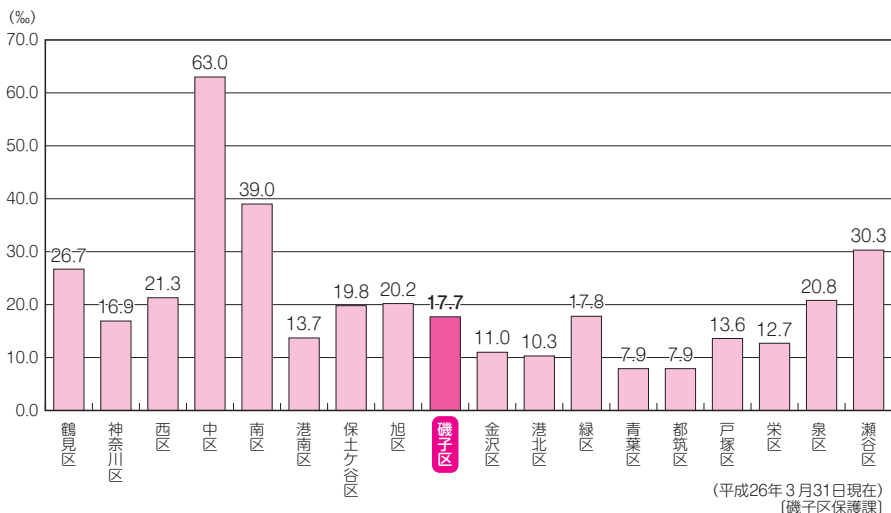
◆生活保護 ～保護率は年々増加～

〈保護率の推移〉

平成25年度末の生活保護率(人口1,000人当たりの生活保護者数)は、横浜市の平均(19.1%)よりは低いものの、平成元年以降で一番低かった平成5年(4.5%)と比較すると約3.9倍になっています。



〈区別保護率〉



〈ジョブスポットとの連携〉

平成26年3月に保護課に隣接して開設したハローワークの窓口(ジョブスポット)と連携し、求人情報の速やかな提供や専門職員によるきめ細やかな相談等を行い、被保護者の就労による自立を目指しているよ。

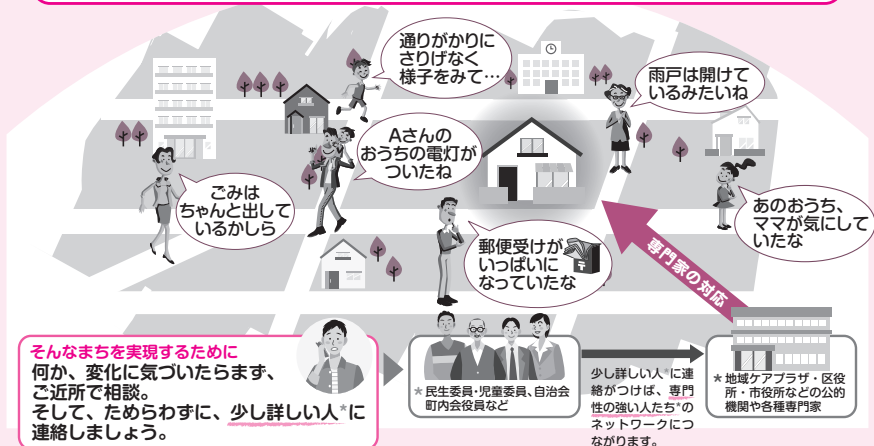


～誰もが幸せに暮らせるまちを目指して～
第2期磯子区地域福祉保健計画
 (スイッチON磯子Ⅱ)



第2期磯子区地域福祉保健計画(スイッチON磯子Ⅱ)は**地域で支えあえる関係をつくることを目指した計画**です。

身近な地域で、さりげなく気配りや見守りが行われているまちイメージ図



第2期計画では、区内全ての地区の皆さんに取り組んでいただきたい2つの共通テーマを設定しました。

共通テーマ1 地域の支えあいの推進

【取組事例】 高齢者など支援を要する方への見守り・訪問
 民生委員・児童委員や自治会町内会役員などの方が、高齢者など支援を要する方のお宅を訪問したり、電話で様子を伺ったりするなど、支えあいの取組を進めています。訪問員の方には「訪問員証」を交付しています。
 発行数累計：991(平成26年3月31日現在)

共通テーマ2 災害に備えた要援護者の地域でのサポート体制づくりの推進

【取組事例】 救急医療情報キットの活用
 万が一に備えて、緊急連絡先や持病等の情報を専用のシートに記入し、自宅の冷蔵庫に保管しておくものです。この配布をきっかけとして、要援護者も含めた世帯状況の把握を進めています。
 配布数累計：21,001(平成26年3月31日現在)

【詳しく知りたい方は】 横浜市磯子区福祉保健課
 電話 045-750-2442 FAX 045-750-2547
<http://www.city.yokohama.lg.jp/isogo/fukuho/unei/>

保 険 ・ 年 金

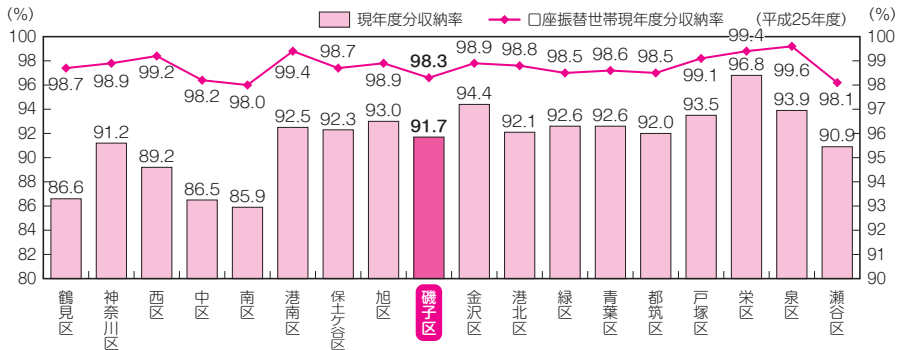
～4人に1人が国民健康保険に加入 サービスの維持を目指して～

(平成26年3月末現在)

	国民健康保険被保険者数(加入率)	後期高齢者医療制度被保険者数
磯子区	41,070人(25.4%)	19,295人
横浜市	887,737人(24.1%)	365,415人

〈国民健康保険料の現年度分収納率と口座振替世帯現年度分収納率〉

平成25年度の磯子区の現年度分収納率は18区中12位、口座振替を利用している世帯の収納率は15位となっています。全国的に口座振替率の向上が収納率の向上につながる傾向があり、横浜市でも、栄区や泉区など口座世帯の収納率が高いところでは、現年度分の収納率も高くなる傾向があります。



〈国民皆保険制度とは?〉

日本では、病気やけがをした場合に、その経済的な負担を軽減し、安心して治療が受けられるように、必ずすべての方が何らかの医療保険制度に加入することになっています。これを国民皆保険制度といい、会社等の健康保険(健康保険組合、共済組合、協会けんぽなど)に加入している方、生活保護を受けている方を除き、国民健康保険に加入しなければなりません。



〈介護保険制度の動き〉

平成27年8月から、利用者負担割合は現在の一律「1割」から、所得に応じて「1割」または「2割」に、また特別養護老人ホーム入所資格は「要介護3」以上に限定される見通しです。

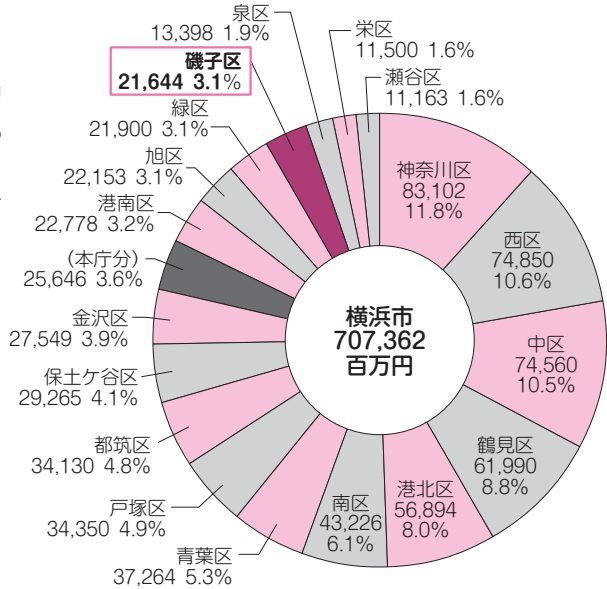
税 金

～市政を支える貴重な財政基盤～
市税のお支払いには便利な「口座振替」をご利用ください

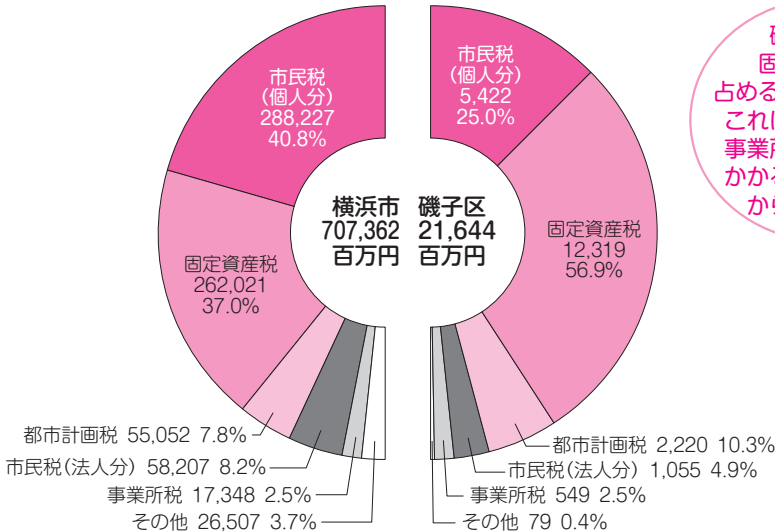
〈市税収入区別割合〉

市税収入は18区中15番目

- ・磯子区の市税収入額は、約**216億円**で市全体の**3.1%**を占めています。
- ・市税収入区別割合は、全市で18区中15番目の規模となっています。



〈市税収入税目別構成比(横浜市・磯子区)〉



磯子区では
固定資産税の
占める割合が多いね。
これは主に沿岸部の
事業所の償却資産に
かかる納税額が多い
からなんだよ。



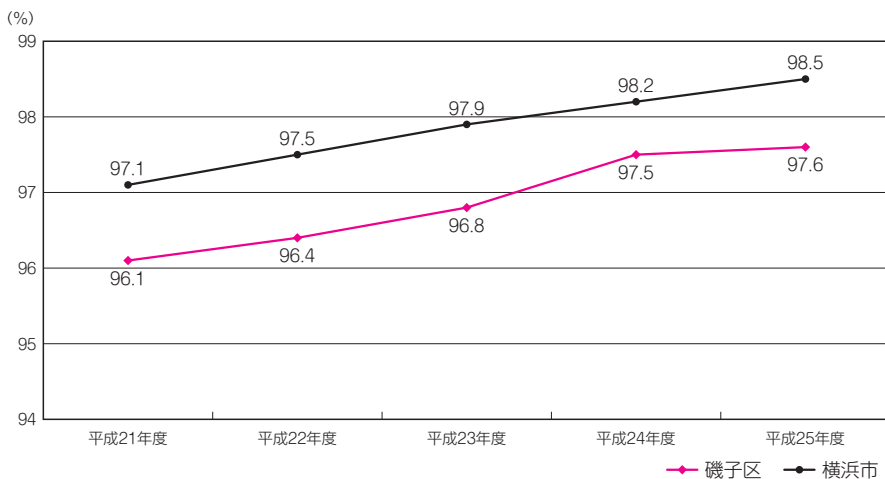
※収入額及び構成比等は小数点以下を四捨五入しているため、必ずしも会計とは一致しません。

(平成25年度)
(磯子区税務課)

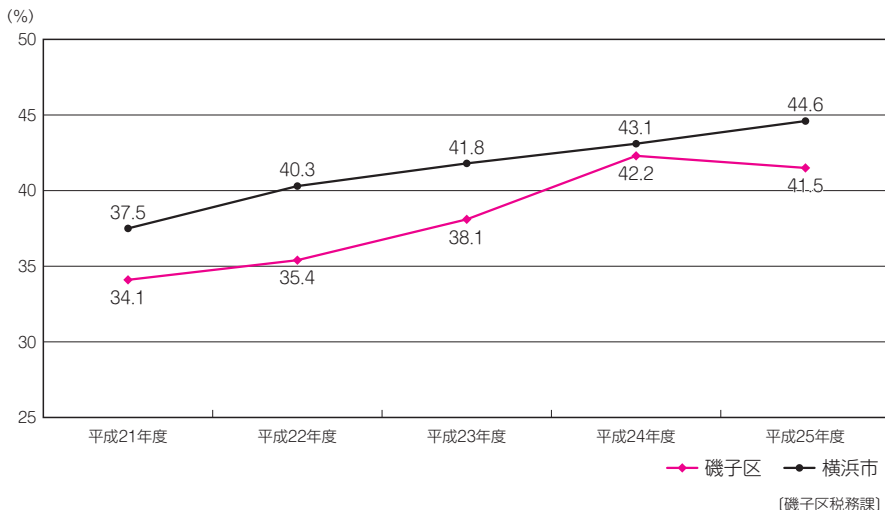
◆市税収入歩合 ～横浜市の市税収入歩合は政令指定都市でトップクラス～

「収入歩合」とは確定した納付すべき額(調定額)に対する、実際に納付された額(収入済額)の割合です。また、前年度以前に課税されたもので課税した年度内に納付されず、翌年度以降に繰り越された税額を「滞納繰越分」といい、磯子区では滞納の解消・防止に向けた取組を行うことで、収入歩合の向上を目指しています。

〈市税収入歩合〉



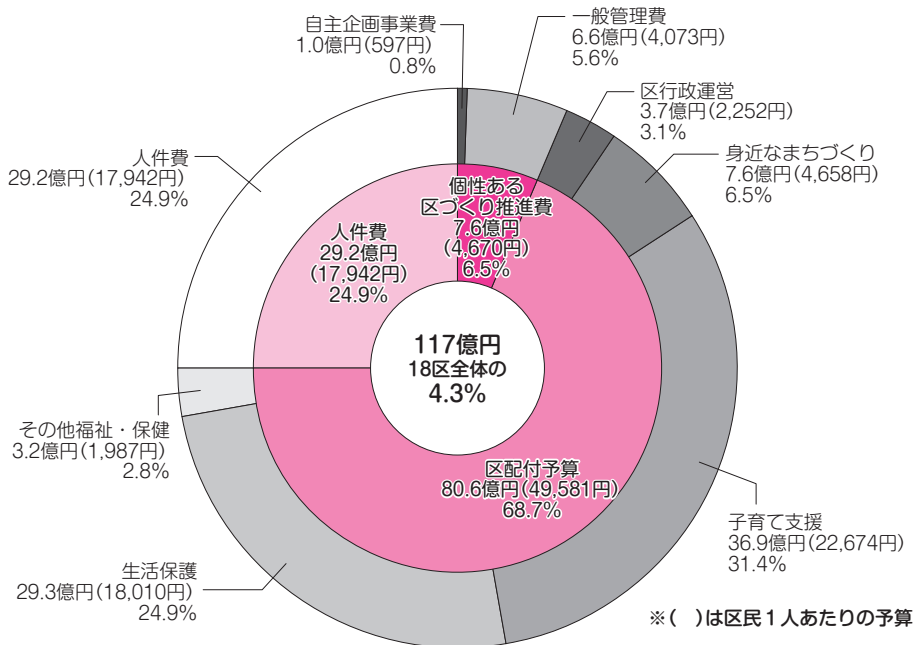
〈滞納繰越分収入歩合〉



磯子区の予算(平成26年度一般会計予算)

平成26年度に磯子区が執行する予算の規模(区の人件費を含む)は、右下の円グラフのとおり、約117億円で、18区の予算全体のおよそ4.3%を占めています。

これは、磯子区民16万2,522人(平成26年4月1日現在)の一人あたりに換算すると、約7万2,193円を支出していることとなります。



◆予算の分類

区の予算は次のとおり大きく3つに分けることができます。

- **「個性ある区づくり推進費」** ……約7億6,000万円
 磯子区の予算の6.5%となっています。この中には、「自主企画事業」と「一般管理費」があり、区が自主的に編成しているものです。
- **「区配付予算」** ……約80億6,000万円
 磯子区に係る予算全体の中で一番大きな部分を占め、全体の68.7%におよびます。
- **「人件費」** ……約29億2,000万円
 磯子区の予算のうち、24.9%を占めています。磯子区の職員及び再任用職員の人件費で退職手当等は除いた試算額です。

<横浜市の財政情報についてはこちら>

「ママの台所事情」は、予算や財政状況をわかりやすくした広報冊子です。磯子区役所広報相談係、横浜市民情報センターなどで配布しています。

知ってほしい
横浜市の財政情報

www.city.yokohama.lg.jp/zaisei/org/zaisei/

I 私たちが大切だと思う取組

地域の課題解決に向けた土台づくりを積極的に進め、身近な地域で取り組まれている活動を支え、継続して支援します！

地域の課題解決に向けた土台づくり

① 様々な団体による「地域の場づくり」を支援します 〈地域力推進担当〉

地域の様々な団体が意見交換を行う場（コスモミーティング）の開催
自治会町内会と地域の団体が課題解決へ取り組む事業への支援（地域運営補助金）

② 身近な地域活動の「担い手」の育成を支援します 〈地域力推進担当 地域振興課〉

連続講座の開催による自治会町内会活動の担い手発掘
区民活動支援センターによる担い手育成講座



身近な地域で取り組まれている活動への継続支援

① 地域の力を生かしたまちの活性化に向けた取組を支援します 〈地域振興課〉

環境事業推進委員・3R応援隊等と連携したごみの減量推進活動
磯子区子ども会連絡協議会の活動に対する支援

② 災害時に備えた自助・共助による取組を支援します **重点** 〈総務課 区政推進課 地域力推進担当 福祉保健課 高齢・障害支援課〉

安心・安全マップの作成 **新規**
地域と小中学校が連携した防災訓練の実施
自治会町内会における災害に備えた要援護者支援の取組

③ 身近な地域での見守り・支えあいの取組を支援します **重点** 〈福祉保健課 高齢・障害支援課 ども家庭支援課〉

第2期磯子区地域福祉保健計画「スイッチON磯子Ⅱ」の推進
保健活動推進員と地域の関係団体との連携による健康づくり講座・教室の実施
介護予防促進のための「元気づくりステーション」活動支援
子育てサポートシステムの普及による地域ぐるみの子育て支援

II 私たちの施策としての取組

地域の活性化や防災対策、支えあいによる子育て・福祉の充実などを推進します！

地域のにぎわいや元気を創出する魅力あるまち

- ①文化あふれるまち磯子に取り組みます 〈地域振興課〉
「杉田劇場」と共催による第2回磯子音楽祭の開催
青少年のための第3回 | SOGOダンスまつりの開催
- ②地域のにぎわいや魅力づくりに取り組みます **重点** 〈区政推進課 地域振興課〉
「磯子まつり」及び「健康づくりフェスタ」の開催
磯子の見どころを紹介するガイドブックの発行 **新規**
区商店街連合会と連携した商店街朝市の開催継続

安全・安心で住みやすいまち

- ①減災意識の向上や防災対策に取り組みます 〈総務課 福祉保健課〉
地域防災拠点訓練での災害時医療の周知
防災拠点、防災ボランティア団体、企業・鉄道の防災力の強化 **新規**
- ②温暖化対策やごみの削減に取り組みます 〈区政推進課 地域振興課〉
「こどもエコフェスタ」等の環境行動推進イベントの開催
乳幼児健診等での子育て世代を対象としたごみの減量推進活動

ともに支えあう、ぬくもりのあるまち

- ①「楽しく」「不安なく」子育てできる環境を充実させます 〈こども家庭支援課〉
子育て不安の解消を目指した「こんにちは赤ちゃん訪問事業」の実施
待機児童ゼロを目指した保育所の整備等及び出張相談等によるきめ細かな情報提供
- ②高齢者や障害のある方の暮らしを支えます 〈高齢・障害支援課〉
認知症の正しい理解を進めるための認知症サポーター養成講座の実施
地域包括支援センターと連携した「磯子区版エンディングノート」の活用推進
障害児と家族がリフレッシュできる機会の提供(学齡障害児サポート事業) **新規**

III 私たちの毎日の業務での取組

親切・丁寧・迅速な区民サービスを提供します！

- ①区民サービスを向上させます 〈全 課〉
窓口サービス等の満足度の向上
窓口満足度調査における「満足」「やや満足」の割合の維持(99.3%)
- ②市税と保険料の滞納整理に取り組みます 〈税務課 保険年金課〉
- ③適切に事務を執行します 〈全 課〉

磯子区の歴史年表

() 内の数は平成24年2月1日現在のものです。

元号 年 月 日	出 来 事
昭和2年10月1日	区制施行により磯子区が誕生。同時に、鶴見区、神奈川区、中区、保土ケ谷区が誕生
12月	西根岸町、滝頭町、丸山町、岡村町、磯子町、森町、中原町、杉田町、上中里町、氷取沢町、栗木町、田中町、峰町、矢部野町の14町で発足 磯子町に区役所・磯子警察署が完成
昭和5年4月1日	湘南電気鉄道(現京浜急行電鉄)の黄金町～浦賀間、金沢八景～逗子間が開通。 森駅(現屏風浦駅)が開業
昭和6年1月30日	滝頭町(現磯子一丁目)にじんかい処理所が完成
昭和16年2月1日	軍が杉田町地先5万坪を埋め立てる。また、中根岸町を埋め立て、飛行場を開場
昭和20年4月15日	滝頭町、原町、中根岸町の一部521戸が空襲で焼失
5月29日	西根岸上町、西根岸馬場町、滝頭町、丸山町の一部171戸が空襲で焼失
昭和21年10月7日	区選挙管理委員会を設置
昭和22年4月1日	町内会の行政事務が区に引き継がれる
4月1日	学校教育法が施行され、新学制が始まる。磯子、杉田、根岸、滝頭、浜の5つの国民学校が小学校となる(現在16校)
5月5日	根岸中学校、浜中学校が開校(現在8校)
昭和23年3月7日	警察制度の改革により、横浜市磯子警察署となる(昭30.7.1 神奈川県磯子警察署となる)
5月15日	磯子区から金沢区が分離・独立
昭和25年5月25日	岡村公園が開園
昭和26年4月1日	区社会福祉協議会結成
昭和30年1月	磯子区役所庁舎の大改築が完了
4月1日	市電の八幡橋～間門間が開通(昭47.3.31市電全廃)
昭和31年8月3日	杉田貝塚の発掘を開始
昭和32年11月16日	区制施行30周年記念並びに磯子消防署・磯子公会堂新築落成の祝典を挙行
昭和34年5月23日	根岸線の建設工事に着工
昭和36年7月22日	三殿台埋蔵文化財調査委員会が発掘調査を開始(昭41.4.2 国の史跡に指定)
昭和37年4月1日	県立磯子工業高等学校が開校(現在5校)
昭和38年5月25日	汐見台団地の入居を開始
昭和39年5月3日	埋立地内の産業道路の全線が開通
昭和40年7月1日	横浜プールセンター(マンモスプール)を原町に開設
昭和41年7月19日	南部下水処理場が完成(平17.4.1 「南部水再生センター」に名称変更)
昭和42年6月10日	磯子区総合庁舎の落成式を挙行(磯子三丁目)

元号年月日	出来事
昭和43年4月1日	衛生研究所が滝頭に完成
昭和44年5月13日	円海山周辺を近郊緑地特別保存地区に指定
昭和45年3月17日 6月1日	根岸線の磯子～洋光台間の営業を開始 洋光台団地の入居を開始
昭和48年8月25日	市電保存館が開館
昭和49年10月1日 10月5日	南部児童相談所を洋光台に開設 磯子センター(磯子地区センター、喜楽荘、磯子図書館)が開館(平11.11図書館は磯子区総合庁舎に移転)
昭和50年5月9日	第1回磯子区民会議を開催
昭和51年6月24日	県道横浜逗子線(笹下釜利谷道路)が開通
昭和52年10月1日	磯子区制50周年記念祝典を挙げる
昭和56年2月26日	横浜市南部地域シルバー人材センターが開所(平2.4「シルバー人材センター磯子事務所」に名称変更)
昭和58年5月1日 10月29日	いそご海づり場が根岸湾の埋立地である新磯子町の最先端に完成(平14.10.1「磯子海づり施設」に名称変更) 区のシンボルマークを制定
昭和59年1月18日 5月4日	環境事業局磯子輸送事務所が開所(平17.4「資源循環局磯子輸送事務所」に名称変更) 横浜こども科学館が開館(平20.4.1「はまぎん こども宇宙科学館」の愛称へ)
昭和60年8月1日	市南部地域療育センターが開所
昭和61年3月	都市計画道路環状2号線(笹下地区)が完成
昭和62年2月15日 10月1日 10月6日	磯子スポーツセンターが開館 区制施行60周年を記念して区の木「梅」、区の花「コスモス」を制定 久良岐能舞台が開館
平成元年7月5日	金沢シーサイドラインが開通
平成5年9月4日	洋光台駅前公園こどもログハウスが開館
平成6年4月1日 4月19日 11月8日	根岸在宅支援サービスセンターが開所(平7.1「根岸地域ケアプラザ」に名称変更) 根岸地区センターが開館(現在4か所) 磯子区生涯学習支援センターが開所(平21.3.25から「いそご区民活動支援センター」)
平成8年8月1日	新杉田駅前に行政サービスコーナー、地域ケアプラザ、通所授産施設「ぼこ・あ・ほこ」の複合施設を開設
平成9年9月2日 10月25日	洋光台地域ケアプラザが開所 区制70周年記念式典を挙げる。区の木・区の花のデザインマーク、区の内メー ジソング「みんなの！SOGO」を制定
平成11年4月14日 7月14日	環状3号線(南側区間)が開通 国道357号線(新杉田町～新磯子町)が開通

元号年月日	出 来 事
平成11年 8月1日 10月18日 11月15日	脳血管医療センターが万治病院跡地に開院、併せて老人保健施設が開所 磯子土木事務所が磯子三丁目に移転 磯子区総合庁舎(区役所、公会堂、図書館)が改築され、業務を開始
平成12年 4月1日 8月1日	磯子第二ポンプ場の供用を開始 磯子地域ケアセンターが開所(平15.4.1から「磯子地域ケアプラザ」)
平成13年 2月15日 10月22日	磯子区福祉保健活動拠点が開所(平21.12.13「こすもす広場」に愛称決定) 高速湾岸線の杉田～三溪園間が開通
平成14年 1月1日 9月1日	磯子福祉保健センターが開所 横浜市総合防災訓練を実施(石川島播磨重工業内グラウンド)
平成15年 2月1日	根岸なつかし公園が開園
平成16年 3月1日 5月15日	滝頭地域ケアプラザが開所 磯子区青少年図書館を転換し滝頭コミュニティハウスが開館(現在7か所)
平成17年 1月4日 1月16日 2月5日 3月28日	いそご地域活動ホーム「いぶき」が開所 JR洋光台駅近くに「洋光台防犯活動本部」が開所(防犯活動拠点は現在10か所) 磯子区民文化センター「杉田劇場」が開館 環状2号線屏風ヶ浦バイパスが開通
平成18年11月1日	屏風ヶ浦地域ケアプラザ、生活支援センターが開所
平成19年 5月14日 9月29・30日	磯子・海の見える公園が開園 区制80周年記念事業メインイベントを挙行
平成20年11月1日	よこはま南部ユースプラザが開所
平成21年 3月25日	いそご区民活動支援センターが開所
平成22年 1月19日 4月1日	磯子区地域子育て支援拠点「いそピヨ」グランドオープン(体験利用は平成21年11月27日より開始) 杉田臨海緑地完成部分一部利用開始
平成23年 4月1日 9月1日 10月3日	上笹下地域ケアプラザ開所(現在7か所) 区のマスコットキャラクター「いそっぴ」を制定 たきがしら会館の市民利用開始 水道局磯子・金沢地域サービスセンターが磯子三丁目に移転
平成25年 5月15日 7月	氷取沢小学校跡地公園が開園 横浜市電保存館 開館40周年リニューアルオープン
平成26年 3月31日	国道357号線(中区千鳥町～磯子区新磯子町)が開通

イベント情報については、
区HPをチェック
してみてください!!



※140周年は式典日より記載

町別の面積・世帯数・人口のデータ

町名	面積 (ヘクタール)	世帯数	人口			人口密度 (1km ² 当たり)	高齢者 人口 (65歳以上)	高齢者 人口 (75歳以上)	高齢化率
			総数	男	女				
東町	15.9	1,136	2,296	1,067	1,229	14,440.3	562	216	24.5%
西町	14.8	1,330	2,592	1,215	1,377	17,513.5	610	314	23.5%
鳳原町	57.5	0	0	0	0	0.0	0	0	0.0%
原町	15.4	698	1,313	667	646	8,526.0	271	129	20.6%
下町	9.4	627	1,116	554	562	11,872.3	315	163	28.2%
坂下町	9.4	530	1,085	551	534	11,542.6	265	123	24.4%
馬場町	11.6	654	1,277	634	643	11,008.6	376	179	29.4%
上町	18.6	650	1,350	658	692	7,258.1	327	153	24.2%
丸山一丁目	22.4	1,917	4,242	2,134	2,108	18,937.5	843	350	19.9%
丸山二丁目	10.9	821	1,638	833	805	15,027.5	427	207	26.1%
滝頭一丁目	18.7	1,137	2,489	1,254	1,235	13,310.2	548	247	22.0%
滝頭二丁目	9.1	707	1,415	681	734	15,549.5	465	269	32.9%
滝頭三丁目	11.2	673	1,292	624	668	11,535.7	388	194	30.0%
中浜町	9.6	661	1,297	671	626	13,510.4	374	183	28.8%
岡村一丁目	18.5	1,031	2,244	1,108	1,136	12,129.7	620	302	27.6%
岡村二丁目	17.9	449	1,039	510	529	5,804.5	285	142	27.4%
岡村三丁目	15.3	1,230	2,794	1,401	1,393	18,261.4	677	321	24.2%
岡村四丁目	27.0	1,218	2,687	1,318	1,369	9,951.9	730	345	27.2%
岡村五丁目	12.3	882	1,823	877	946	14,821.1	549	273	30.1%
岡村六丁目	11.7	527	1,223	611	612	10,453.0	298	123	24.4%
岡村七丁目	17.0	851	2,035	1,004	1,031	11,970.6	574	257	28.2%
岡村八丁目	22.2	943	2,307	1,109	1,198	10,391.9	519	227	22.5%
広地町★	6.5	557	1,163	552	611	17,892.3	356	198	30.6%
久木町	14.5	1,166	2,386	1,204	1,182	16,455.2	596	287	25.0%
磯子一丁目	15.4	X	X	X	X	X	X	X	X
磯子二丁目	25.9	2,233	4,454	2,255	2,199	17,196.9	885	401	19.9%
磯子三丁目	25.5	2,223	4,109	2,010	2,099	16,113.7	976	433	23.8%
磯子四丁目	8.9	410	833	395	438	9,359.6	217	100	26.1%
磯子五丁目	13.2	565	1,417	688	729	10,734.8	390	116	27.5%
磯子六丁目	18.1	1,000	2,479	1,222	1,257	13,696.1	580	274	23.4%
磯子七丁目	15.2	715	1,726	837	889	11,355.3	365	155	21.1%
磯子八丁目	8.0	530	1,230	595	635	15,375.0	293	137	23.8%
新磯子町★	135.9	X	X	X	X	X	X	X	X
汐見台一丁目	70.4	1,098	2,497	1,314	1,183	10,623.6	412	185	16.5%
汐見台二丁目		1,110	2,318	1,316	1,002		332	174★	14.3%
汐見台三丁目		1,156	2,664	1,351	1,313		521	219	19.6%
森一丁目	14.5	3,006	5,688	2,591	3,097	★39,227.6	1,901	903	33.4%
森二丁目	21.6	1,018	2,048	1,023	1,025	9,481.5	420	183	20.5%
森三丁目	17.7	1,433	2,644	1,293	1,351	14,937.9	746	335	28.2%

町名	面積 (ヘクタール)	世帯数	人口			人口密度 (1km ² 当たり)	高齢者 人口 (65歳以上)	高齢者 人口 (75歳以上)	高齢化率
			総数	男	女				
森四丁目	16.3	937	2,291	1,141	1,150	14,055.2	344	166	15.0%
森五丁目	26.8	831	1,777	853	924	6,630.6	449	207	25.3%
森六丁目	23.9	1,264	2,778	1,368	1,410	11,623.4	667	348	24.0%
森が丘一丁目	12.1	665	1,448	711	737	11,966.9	436	244	30.1%
森が丘二丁目	15.3	817	1,830	865	965	11,960.8	507	285	27.7%
新森町	21.7	0	0	0	0	0.0	0	0	0.0%
中原一丁目	9.8	1,147	1,842	921	921	18,795.9	531	232	28.8%
中原二丁目	13.3	999	1,811	924	887	13,616.5	466	222	25.7%
中原三丁目	14.5	1,002	2,281	1,152	1,129	15,731.0	480	227	21.0%
中原四丁目	16.2	1,092	2,279	1,125	1,154	14,067.9	529	264	23.2%
新中原町	43.7	0	0	0	0	0.0	0	0	0.0%
杉田一丁目	11.7	879	1,742	831	911	14,888.9	445	212	25.5%
杉田二丁目	12.6	1,115	2,471	1,190	1,281	19,611.1	645	297	26.1%
杉田三丁目	31.5	1,690	3,550	1,779	1,771	11,269.8	897	391	25.3%
杉田四丁目	12.7	1,251	2,331	1,219	1,112	18,354.3	499	215	21.4%
杉田五丁目	44.0	1,377	2,849	1,465	1,384	6,475.0	651	320	22.9%
杉田六丁目	17.9	1,059	2,493	1,274	1,219	13,927.4	535	228	21.5%
杉田七丁目	14.5	865	1,954	952	1,002	13,475.9	715	296	36.6%
杉田八丁目	21.8	1,130	2,642	1,274	1,368	12,119.3	872	505	33.0%
杉田九丁目	13.6	558	1,506	760	746	11,073.5	279	139	18.5%
新杉田町	102.0	230	★ 350	171	179	★ 343.1	★ 89	★ 43	25.4%
栗木一丁目	15.9	902	2,035	1,013	1,022	12,798.7	562	279	27.6%
栗木二丁目	19.3	852	2,049	1,014	1,035	10,616.6	441	173	21.5%
栗木三丁目	16.9	849	2,065	1,016	1,049	12,218.9	478	215	23.1%
田中一丁目	14.5	723	1,746	861	885	12,041.4	344	174	19.7%
田中二丁目	16.0	963	2,199	1,107	1,092	13,743.8	388	180	17.6%
上中里町	95.9	1,843	4,058	2,007	2,051	4,231.5	1,257	479	31.0%
氷取沢町	115.3	1,372	3,204	1,556	1,648	2,778.8	953	302	29.7%
峰町	80.7	★ 180	423	223	200	524.2	126	65	29.8%
洋光台一丁目	25.5	1,114	2,594	1,267	1,327	10,172.5	527	310	20.3%
洋光台二丁目	31.9	2,196	4,273	2,048	2,225	13,395.0	1,635	781	★38.3%
洋光台三丁目	33.3	2,229	4,360	2,158	2,202	13,093.1	1,084	545	24.9%
洋光台四丁目	34.9	1,897	3,783	1,826	1,957	10,839.5	1,241	725	32.8%
洋光台五丁目	40.5	★ 2987	★ 6,269	2,931	3,338	15,479.0	★ 2,168	★ 1,034	34.6%
洋光台六丁目	43.1	1,669	3,860	1,911	1,949	8,955.9	777	385	20.1%
磯子台	20.7	1,153	2,722	1,292	1,430	13,149.8	505	255	18.6%
杉田坪呑	14.0	671	1,755	860	895	12,535.7	332	106	18.9%
合計	1,902.0	77,451	164,900	81,226	83,674	8,669.8	41,903	19,679	25.4%

[平成26年3月30日現在の住民基本台帳記載人口と外国人登録人口の合計]

★は各項目の最大値、★は各項目の最小値です。(0および秘匿は除く)

統計調査

統計調査の結果は、国や地方公共団体の行政施策の基礎資料として活用されています。また、企業や学校などの教材や研究資料としても幅広く利用されています。

〈主な基幹統計調査〉

「統計法」に基づき国や地方公共団体が作成する統計のうち重要なものについて、総務大臣が指定したものを基幹統計といい、基幹統計を作成するための調査を基幹統計調査といいます。

調査名	次回期日	周期	所管省庁
全国消費実態調査	平成26年9月～11月	5年	総務省
工業統計調査	平成26年12月31日	毎年(※)	経済産業省
農林業センサス	平成27年2月1日	5年	農林水産省
学校基本調査	平成27年5月1日	毎年	文部科学省
国勢調査	平成27年10月1日	5年	総務省
経済センサス活動調査	平成28年6月1日	5年	総務省、経済産業省
就業構造基本調査	平成29年10月1日	5年	総務省
住宅・土地統計調査	平成30年10月1日	5年	総務省
漁業センサス	平成30年11月1日	5年	農林水産省
経済センサス基礎調査	平成31年7月1日	5年	総務省
商業統計調査	平成31年7月1日	5年	経済産業省

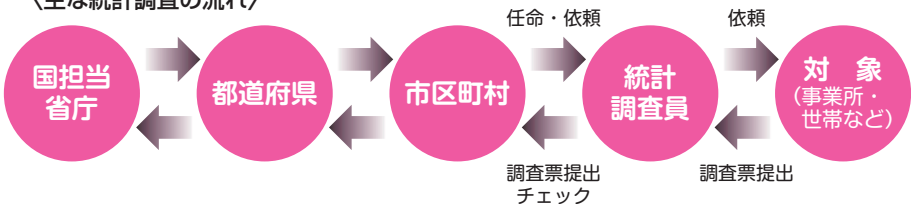
※…経済センサス活動調査を実施する年度は経済センサスに統合。



総務省統計局イメージキャラクター

実際の調査では、県知事に任命された調査員が調査票を持って伺います。その際は、国の重要な統計調査に、是非ともご協力をお願いします。

〈主な統計調査の流れ〉



横浜市ホームページ内の「横浜市統計ポータルサイト」では横浜市の最新の人口・世帯数や、主要な統計情報を提供しています。是非ご活用ください。

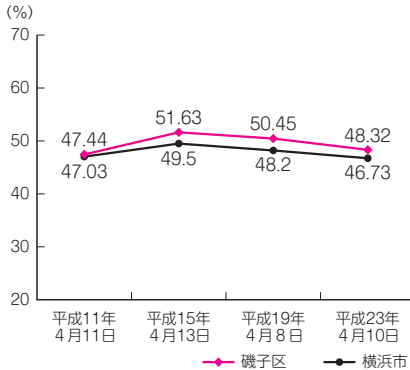
アドレス <http://www.city.yokohama.lg.jp/ex/stat/>

モバイル版はこちら <http://m.city.yokohama.lg.jp/ex/stat/>

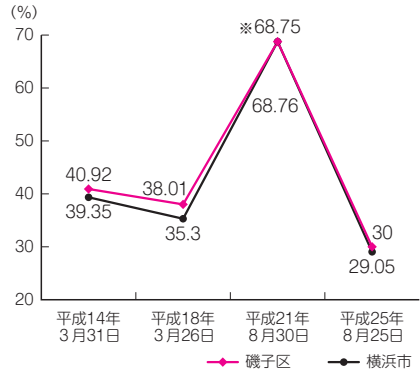
選 挙

◆各選挙の投票率 ～政治参加のバロメーター「投票率」は国政選挙と地方選挙で大きな差に～
各選挙の投票率をみると、投票率は近年共通して低下傾向にあります。また、国政選挙（衆議院議員総選挙・参議院議員通常選挙）と地方選挙（統一地方選挙・市長選挙）では投票率に顕著な差があり、国政選挙は50%～70%で、地方選挙では30%～50%で推移しており、地方選挙の投票率の低さが目立ちます。

〈統一地方選挙(数値は市議会議員選挙のもの)〉

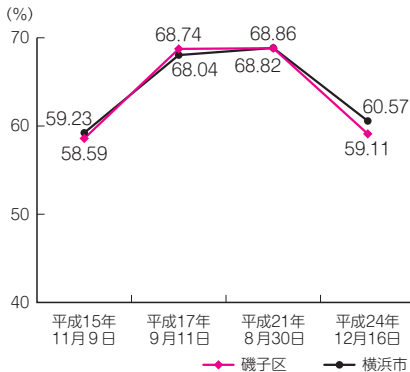


〈市長選挙〉

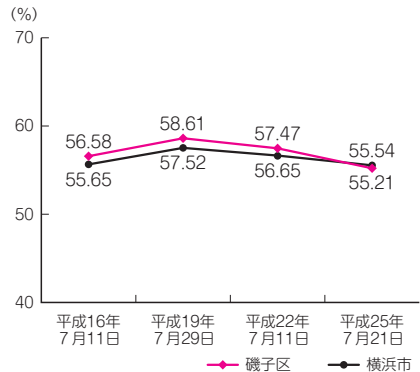


※21年の市長選挙は衆議院議員総選挙と同日に行われ、磯子区68.74%、横浜市68.04という高投票率を記録しました。

〈衆議院議員総選挙〉



〈参議院議員通常選挙〉



磯子区は、地域ごとに全36投票所があります。各選挙ごとに定められた選挙日前に投票できる期日前投票所も、区内に2か所(区役所区民ホール・はまぎんこども宇宙科学館)あります。(平成25年横浜市長選時)

【横浜市選挙管理委員会 投票参加状況調査】

<http://www.city.yokohama.lg.jp/senkyo/tosho/gaiyo/>

◆参議院選挙(平成25年7月21日執行)及び横浜市長選挙(平成25年8月25日執行)
 (区別投票率：選挙区)

磯子区の投票率は、参議院議員通常選挙で55.2%(11位)と市内の平均を下回り、一方横浜市長選挙では、30.0%(8位)と市内の平均を上回る結果となりました。

区	投票率(%)			
	参院選	順位	市長選	順位
鶴見区	52.4	16	26.3	18
神奈川区	51.7	18	26.5	17
西区	54.2	14	28.8	11
中区	51.8	17	27.3	16
南区	53.1	15	28.3	13
港南区	57.6	4	30.8	4
保土ヶ谷区	56.1	8	29.3	9
旭区	56.4	7	30.4	5
磯子区	55.2	11	30.0	8
金沢区	59.1	2	31.4	3
港北区	55.2	10	28.3	12
緑区	55.5	9	28.9	10
青葉区	57.8	3	27.5	15
都筑区	55.2	12	28.0	14
戸塚区	56.5	6	30.3	6
栄区	61.1	1	32.6	1
泉区	57.2	5	31.6	2
瀬谷区	54.7	13	30.3	7
横浜市計	55.5		29.1	

〈棄権の理由

(第15回投票参加状況調査より)

平成25年8月25日執行の横浜市長選挙の後に実施した投票参加状況調査では、

- ・当選する人がほぼ決まっていた(28.3%)
- ・仕事や商売など選挙より重要な予定があった(13.2%)
- ・あまり関心がなかった(10.5%)
- ・投票したい候補者がいなかった(10.5%)
- ・病気(看護を含む)だった(9.9%)
- ・どの候補者がよいかわからなかった(7.2%)
- ・選挙があることを知らなかった(2.8%)
- ・投票所が遠く、不便だから(1.8%)
- ・その他、無回答(15.8%)

このような調査結果が得られたよ。
 家族で政治について話す機会を設けたり、期日前投票を利用して、できるだけ多くの人に投票に来てほしいな。

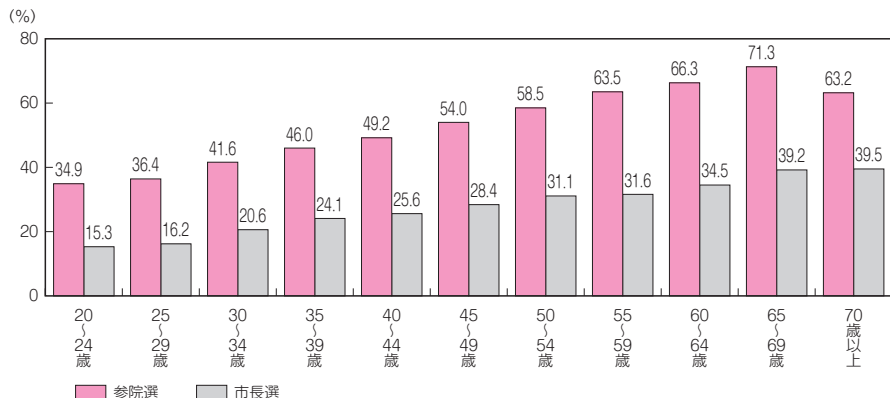


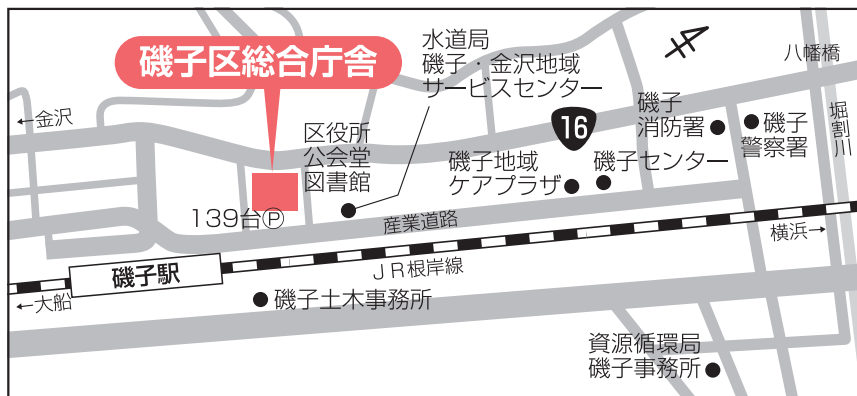
横浜市選挙管理委員会
 マスコット イコットちゃん

〈年齢別投票率(磯子区)〉～若年層の投票率が低い状況が続く～

参議院議員通常選挙、横浜市長選挙ともに20代の投票率が低いのが目立ちます。

このような傾向を受け、磯子区選挙管理委員会では、「せんきょフォーラム」「磯子まつりでの啓発」「映画会・講演会の実施」などにより、若年層の投票率向上を呼びかけています。





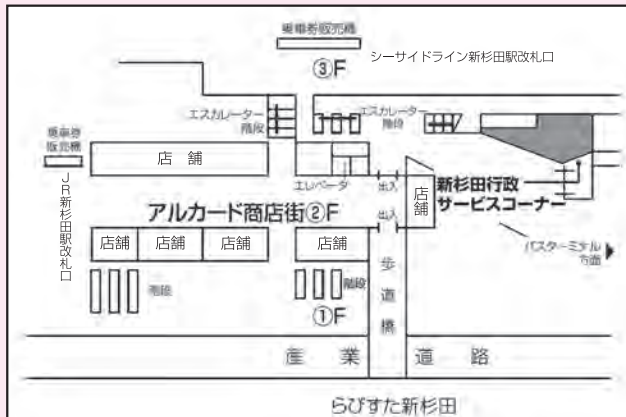
- アクセス 〒235-0016 磯子区磯子3-5-1
磯子駅西口(JR) 徒歩5分/有料㊤あり
- ホームページ
- 携帯版 <http://m.city.yokohama.lg.jp/is/>



〔新杉田行政サービスコーナーのご案内〕

区役所の業務時間外でも住民票の写しや印鑑登録証明書、戸籍全部事項証明書(謄本)などの証明書の発行を行っています。証明書の種類や受付日時によってはその場でお渡しできないこともありますので、事前にご確認ください。

TEL : 773-2701



平成26年10月発行

発行元 横浜市磯子区総務部総務課統計選挙係
〒235-0016

横浜市磯子区磯子三丁目5番1号

TEL 045-750-2316~7

FAX 045-750-2530

E-mail : is-toukei@city.yokohama.jp

HP : <http://www.city.yokohama.lg.jp/isogo/somu/senkyo/toukei/>

印刷 山王印刷株式会社

リサイクル適性(A)

この印刷物は、印刷用の紙へリサイクルできます。