

1. 自治会・町内会

〔区内の連合町内会〕～166の自治会町内会と9の連合会連合町内会～



〔連合別自治会町内会数〕

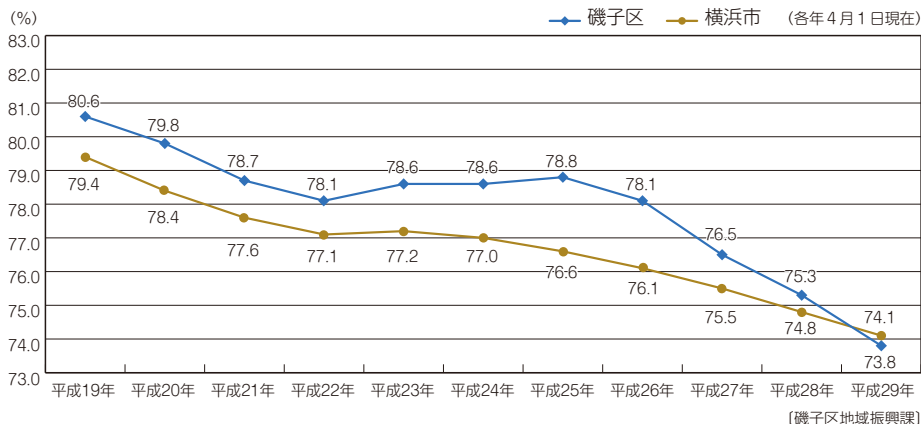
(平成29年10月1日現在)

	連合会、連合町内会名	加入自治会町内会数	連合会、連合町内会名	加入自治会町内会数	
①	根岸地区連合町内会	12	⑥	屏風ヶ浦地区連合町内会	21
②	滝頭地区連合町内会	11	⑦	杉田地区連合町内会	17
③	岡村地区連合町内会	7	⑧	上菅下連合自治町内会	12
④	礒子地区連合町内会	16	⑨	洋光台連合自治町内会	17
⑤	夕見台自治会連合会	45		連合町内会未加入	8
			計		166

(礒子区地域振興課)

〈自治会町内会加入率〉

磯子区の自治会町内会加入率は、ここ数年横ばいから、やや下降傾向に推移しています。今後より一層の加入率向上が求められているところです。



コラム1

自治会町内会の加入のご案内

磯子区には166（平成29年10月現在）の自治会町内会があります。日頃から地域の方と交流を深め、住みやすい地域づくりのためにも自治会町内会に加入しましょう。

例えばこのような活動をしています。

- **身近な情報をいち早く提供**：生活に密着した地域情報を回覧やポスターなどでお知らせする他、行政の広報紙などを配布しています。
- **楽しい行事やイベントの開催**：盆踊りや運動会などのレクリエーションの他、子供会活動の支援や社会福祉協議会などと協力して敬老会なども開いています。
- **地域の安全のための活動**：防犯パトロールや交通安全対策を行っています。また夜道の暗い場所に防犯灯を設置し、維持管理しています。
- **災害に強いまちづくり**：日頃から防災訓練を行い、災害発生時には避難所の運営や水・非常食の備蓄管理や要援護者の支援活動などの防災・減災に備えています。
- **きれいなまちづくり**：公園の草取りや地域施設・ごみ集積所の清掃などまちの美化を進めるとともに、資源物の集団回収などごみの軽減活動にも関わっています。

磯子区の自治会町内会のホームページ、冊子や動画（DVD）などで、各自治会町内会の活動などを紹介しています。是非、ホームページをご覧ください！

磯子 町内会

検 索

で検索！

[磯子区連合町内会長会ホームページ](#) をクリック！

【お問合せ】 磯子区連合町内会長会事務局（磯子区地域振興課内）
電話 750-2391 FAX 750-2534



商店街について

磯子区商店街連合会加盟商店街は、15 商店街であり、382 店舗からなっています。

商店街は身近なお買物の場であるとともに、イベントの開催や防犯パトロール、街路灯の点灯など安心・安全な地域づくりに貢献しています。

〈商店街数と店舗数（磯子区）〉

	平成 24 年度	平成 25 年度	平成 26 年度	平成 27 年度	平成 28 年度	平成 29 年度
商店街数	14	14	14	15	15	15
店舗数	405	392	384	379	377	382



いそご商店街 MAP を持って、磯子区内の商店街へ出かけよう！

(いそご商店街 MAP は、各商店街、磯子区役所で配布しています)



商店街朝市 開催中!

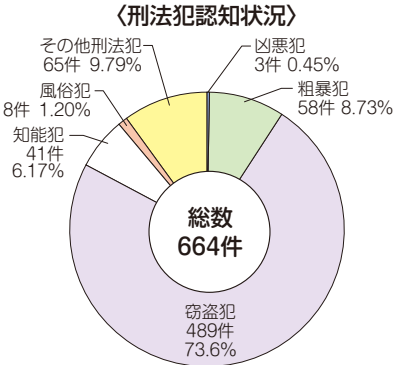
原則 奇数月 9時～12時
磯子区役所駐車場 ほか



2. 安心・安全 ～振り込め詐欺被害が引き続き発生しています～

磯子区の平成 28 年の刑法犯認知件数は 664 件であり、平成 27 年の 666 件と比べると横ばいですが、振り込め詐欺被害は増加しており、33 件、約 7,800 万円となっています。また、平成 29 年 1 月から 6 月までの振り込め詐欺被害は、15 件、約 1,440 万円となっています。

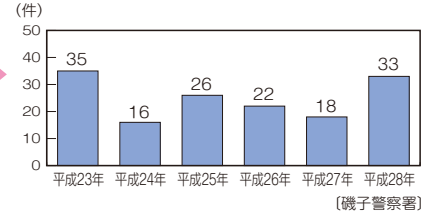
交通事故発生件数は平成 27 年度に比べて若干減少しており、345 件となっています。



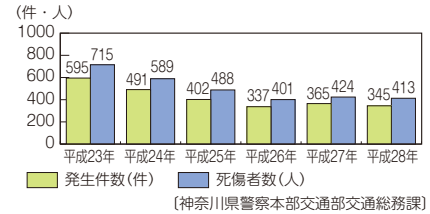
窃盗犯	空き巣・乗り物盗・ひったくり等
粗暴犯	暴行・傷害・脅迫・恐喝等
知能犯	詐欺・横領・偽造等
風俗犯	賭博・わいせつ

[神奈川県警察本部刑事総務課]

〈振り込め詐欺発生件数(磯子区)〉



〈交通事故発生件数(磯子区)〉



コラム3

磯子区 安全・安心メール (isogo-safety)

～磯子区内の犯罪発生情報などを配信しています！～

磯子警察署と連携して、区内で発生した空き巣、ひったくり、振り込め詐欺などの犯罪発生情報や防犯に関する情報を、登録していただいたメールアドレスに配信しています。(住所や氏名の登録は不要です)

〈ご利用方法〉

- ① 右の二次元バーコードを読み取って空メールを送信してください。
※件名が「subscribe」となっているか確認し、そうでない場合は手入力してください。
- ② 「confirm ○○○… (英数字)」というメールが届くので、登録方法にしたがって登録してください。

二次元バーコード以外の登録方法は
ホームページをご覧ください。

磯子区 安全安心メール

検索

【お問合せ】 磯子区地域振興課
電話 750-2393 FAX 750-2534

ぜひ
ご登録
ください



docomo

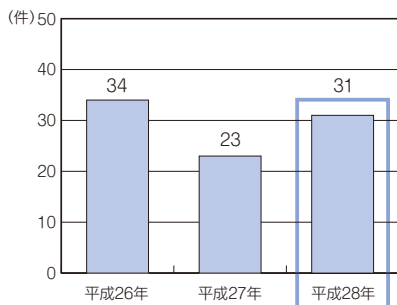


au softbank

3. 火災救急・地域防災

〈火災発生件数及び概況〉～火災予防にご協力を！～

平成28年中の火災発生件数は、前年と比較して8件増加し、火災による死者が1人発生しました。



	26年	27年	28年	
火災	合計	34	23	31
	建物火災	25	15	20
	林野火災	—	—	—
	車両火災	2	4	1
その他火災	7	4	10	
焼損面積 (㎡)	235	337	145	
死者 (人)	3	—	1	
負傷者 (人)	8	3	4	
主な出火原因 (件数)	放火 (7)	電気関係 (5)	放火 (9)	
	こんろ (6)	たばこ (2)	こんろ (5)	
	たばこ (2)	こんろ (2)	たばこ (5)	

※放火の数値は「放火の疑い」も含まれます。【磯子消防署】

火災の原因としては、「放火」による火災が9件、「こんろ」・「たばこ」による火災がともに5件となっています。

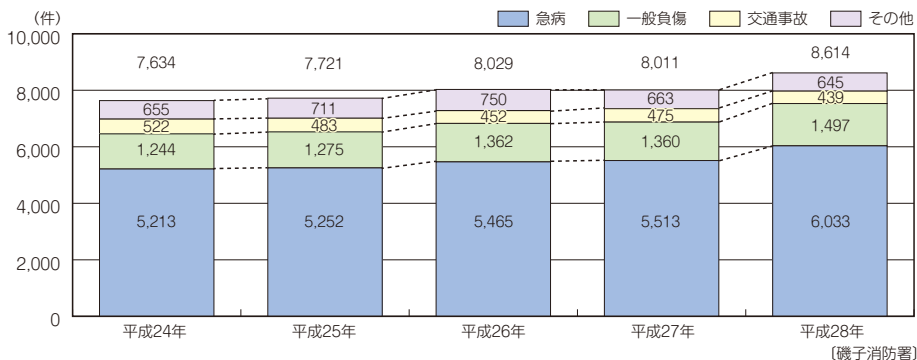
汐見台自治会連合会は、平成29年10月17日に7年間連続無火災で表彰されています。火災のない街をみんなで作っていきましょう。

消防団は地域における防災の中核を担うリーダーとして、防災訓練や応急手当の指導など、火災出動以外にも活躍しています。随時募集していますので、消防団について知りたい方は磯子消防署庶務課(753-0119)までお問い合わせください。



ハマくん
消防局マスコット

〈救急出場件数及び出場内容内訳〉～平成20年から8年連続で増加～



磯子区内の救急件数は、昨年と比較し603件の増加となり、平成20年から8年連続で増加しています。事故種別で見ると「急病」と「一般負傷」が特に増加しています。高齢化社会の進展などによる増加は、今後も継続していくことが予想されることから、重症の方々の搬送を優先できるように、救急車の適正利用について、御理解と御協力をお願いします。

〈地域防災拠点〉～区内21か所を指定～

災害によって自宅が全壊等で戻れなくなった場合などに一定期間避難生活を送る場所で、食料・資機材が備蓄されており、情報受伝達の拠点にもなります。

地域防災拠点一覧	住 所	地域防災拠点一覧	住 所
① 根岸小学校	西町2-46	⑫ 汐見台小学校	汐見台3-6
② 根岸中学校	西町17-13	⑬ 森中学校	森5-22-1
③ 滝頭小学校	丸山2-25-1	⑭ 杉田小学校	杉田1-8-1
④ 岡村小学校	岡村4-7-1	⑮ 梅林小学校	杉田5-13-1
⑤ 磯子小学校	久木町11-1	⑯ 浜中学校	杉田3-30-11
⑥ 岡村中学校	岡村1-14-1	⑰ さわの里小学校	上中里町548
⑦ 山王台小学校	磯子5-2-1	⑱ 洋光台第一小学校	洋光台1-4-1
⑧ 浜小学校	磯子台23-1	⑲ 洋光台第二小学校	洋光台4-15-1
⑨ 汐見台中学校	汐見台1-2-1	⑳ 洋光台第三小学校	洋光台2-4-1
⑩ 森東小学校	森1-4	㉑ 洋光台第四小学校	洋光台6-6-1
★ 磯子工業高校(津波代替施設)	森5-24-1	㉒ 小田小学校	金沢区富岡西1-69-1
⑪ 屏風浦小学校	森3-11-1		

〈広域避難場所〉

広域避難場所は、地震による火災が多発し、延焼拡大した場合、熱や煙から生命・身体を守るために一時的に避難する場所で、磯子区内では7か所が指定されています。

※⑧～⑪は区外近隣の広域避難場所

No.	広域避難場所	No.	広域避難場所
①	根岸住宅地区	⑦	坪呑公園
②	汐見台団地及び久良岐公園一帯	⑧	根岸森林公園
③	洋光台北団地	⑨	日野公園墓地及び日野中央公園一帯
④	洋光台中央・南団地	⑩	港南台団地一帯
⑤	磯子カンツリークラブ一帯	⑪	能見台北公園一帯
⑥	岡村公園		

〈津波警報伝達システム〉

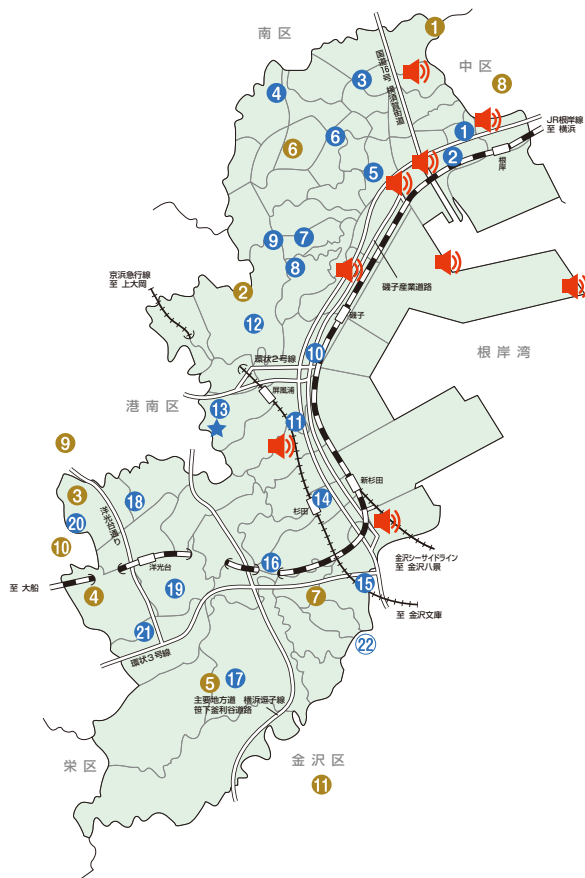
大地震による津波発生が予想される場合に、屋外スピーカーを使って避難を呼びかける設備です。磯子区内では9か所設置されています。

〈防災情報Eメール〉

◆横浜市では、地震震度情報、気象警報・注意報等を始めとする防災情報をEメールで配信するサービスを行っています。このサービスを携帯電話等で活用することにより、防災情報をいち早く入手することができます。

【配信登録先】

<http://www.bousai-mail.jp/yokohama/>



コラム4

「地域防災拠点」を知っていますか？

地域防災拠点は、市内で震度5強以上の地震を観測した場合に開設し、倒壊や火災により自宅で生活できなくなった方が、避難生活を送る場所です。

平成7年1月に発生した阪神・淡路大震災での貴重な教訓を基に、同年4月、小・中学校を震災時避難場所「地域防災拠点」に指定しました。

阪神・淡路大震災以降も、新潟県中越地震や東日本大震災、最近では、熊本地震といった大地震による災害が、日本各地でたびたび発生しています。この横浜にもいつ大地震が起きるか分かりません。大規模な震災では、地域住民の皆さんの助け合いが不可欠です。地域の皆さんにより地域防災拠点の訓練が実施されますので、ぜひ参加して、防災を考えるきっかけとしてみませんか？

【お問合せ】 磯子区総務課
電話 750-2312 FAX 750-2530

4. 生活衛生

地域防災拠点エリア別の畜犬登録数

(平成 29 年 3 月 31 日現在)

地域防災拠点	登録概数
01 根岸小学校	340
02 根岸中学校	190
03 滝頭小学校	590
04 岡村小学校	440
05 磯子小学校	330
06 岡村中学校	430
07 山王台小学校	420
08 浜小学校	540
09 汐見台中学校	190
10 森東小学校	210
11 屏風浦小学校	200

地域防災拠点	登録概数
12 汐見台小学校	260
13 森中学校	430
14 杉田小学校	300
15 梅林小学校	310
16 浜中学校	350
17 さわの里小学校	420
18 洋光台第一小学校	450
19 洋光台第二小学校	380
20 洋光台第三小学校	130
21 洋光台第四小学校	290
22 小田小学校	420
合計	7,620

※地域防災拠点の場所は P22 の地図を参照。

(磯子区生活衛生課)

コラム5 考えよう！災害時のペット対策

災害はいつ起こるかわかりません。大規模災害発生時には、ペットとの地域防災拠点への同行避難が必要になる場合があります。日ごろからペットの防災について心構えと備えをしておくことが大切です。

1. 日ごろからの備え

- ペットフード（5 日分）や飼育ケージなどの用意は基本的に飼い主の責任です。ペット手帳などペットの情報がわかるものも準備しておきましょう。
- 災害時、万が一ペットと離ればなれになったときのために、鑑札や狂犬病注射済票（犬）、迷子札、マイクロチップの装着など飼い主の明示を徹底しましょう。
- 地域防災拠点では多くはケージ飼育のため、ケージ訓練や基本的なしつけ（マテ・フセ）、ワクチンや、狂犬病予防接種、ダニ・ノミの駆除など日頃から健康管理もしておきましょう。
- 緊急時に親戚や知人、動物病院など、一時的でも動物を預かってくれる場所を確保しておくことも一つの方法です。

2. 地域防災拠点では

- 地域防災拠点は多くの避難者が共同生活を送る場所であり、避難してくる人の中には、動物が苦手な方や、アレルギーを持っている方がいます。そのため、地域防災拠点では人が最優先され、動物たちと一緒に住居スペース（体育館や教室など）に入ることは、原則としてできません。ただし、身体障害者補助犬（盲導犬、介助犬）の同伴は可能です。
- ペットと同行避難した場合は、地域防災拠点で定めたルールに従って、飼い主の責任のもと、協力しあってペットを管理しましょう。

【お問合せ】 磯子区生活衛生課 総務課
電話 750-2452 電話 750-2312
FAX 750-2548 FAX 750-2530

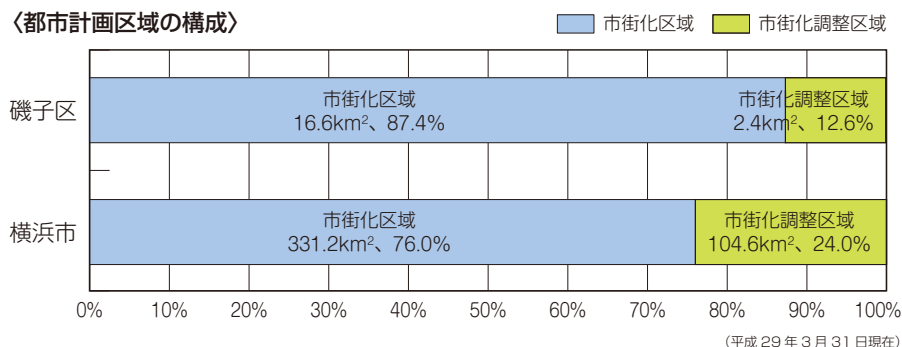
5. 土地利用

磯子区の市街化区域の割合は 87.4%であり、市平均 76.0%と比べて市街化が進んでいることがわかります。

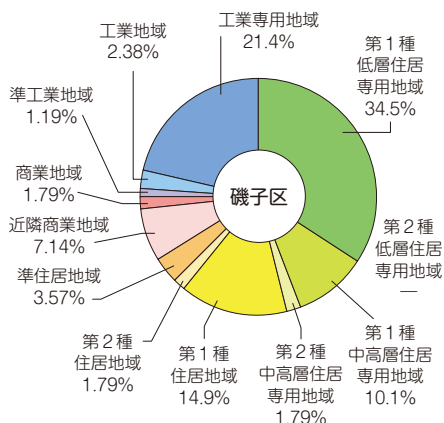
用途地域に注目すると工業専用地域が 21.3%と市平均を大きく上回っており、鶴見区に次ぎ 2 番目に多く、工業を盛んにするためのまちづくりが行われていることがわかります。

- ☆市街化区域 → 既に市街地を形成している区域及び優先的かつ計画的に市街化を図る区域
- ☆市街化調整区域 → 市街化を抑制する区域
- ☆用途地域 → 市街化区域のなかで、区域ごとに建設できる建物の高さや施設の種類を定めるもの

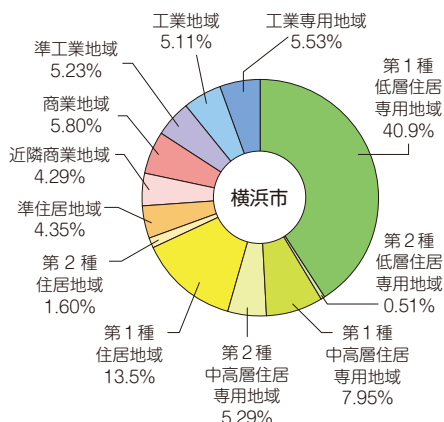
〈都市計画区域の構成〉



〈磯子区用途地域の割合〉



〈横浜市用途地域の割合〉



(平成 29 年 3 月 31 日現在)

6. 公園・道路

〈区内の主な公園等〉 ～緑あふれる区民のオアシス、公園・緑地は区内 120 か所に～



区内には120の公園や緑地(合計46.9 ha)があって区民のオアシスとして利用されているよ。



〈磯子区の公園数・面積の内訳〉

	数	面積 (ha)
街区公園	104	16.4
近隣公園	6	9.5
地区公園	3	13.0
歴史公園	1	0.6
広場公園	1	0.1
都市緑地	3	4.2
緑道	1	0.2
港湾緑地	1	2.9
合計	120	46.9

(平成 29 年 3 月 31 日現在)

※久良岐公園の所在地は港南区になります。

※資料：横浜市第 10 次緑地環境診断調査 (平成 26 年度) の緑被分布図を元に作成

横浜市では、「緑豊かなまち横浜」を次世代に継承するため、平成 21 年から「横浜みどり税」を導入し、様々な施策に取り組んでいます。(みどりアップ計画)

〈磯子区の道路延長〉

(m)

	磯子区		横浜市	
	延長	舗装延長	延長	舗装延長
国 道	11,157	11,157	119,727	119,727
県 道	2,500	2,500	200,116	200,116
市 道	279,392	276,431	7,403,270	7,274,651
有料道路	6,453	6,453	117,117	117,117
総延長	299,502	296,541	7,840,229	7,711,611

(平成 29 年 4 月 1 日現在)

※数値は四捨五入をしているため必ずしも総延長と一致しません。

〈都市計画道路区別総括表〉

区 名	計画延長 (m)	比率(%)	整備済み延長 (m)	整備率(%)
鶴 見 区	58,830	8.66	36,040	61.3
神 奈 川 区	41,300	6.08	26,800	64.9
西 区	21,330	3.14	20,900	98.0
中 区	41,150	6.06	38,570	93.7
南 区	16,960	2.50	15,210	89.7
港 南 区	30,890	4.55	26,260	85.0
保土ヶ谷区	31,020	4.57	15,140	48.8
旭 区	33,650	4.95	14,150	42.1
磯 子 区	23,930	3.52	22,380	93.5
金 沢 区	38,340	5.64	26,440	69.0
港 北 区	55,350	8.15	23,950	43.3
緑 区	33,290	4.90	25,080	75.3
青 葉 区	45,600	6.71	34,700	76.1
都 筑 区	64,040	9.43	60,080	93.8
戸 塚 区	52,960	7.80	32,070	60.6
栄 区	27,390	4.03	11,430	41.7
泉 区	34,210	5.04	20,500	59.9
瀬 谷 区	29,030	4.27	13,920	48.0
合 計	679,270	100.0	463,620	68.3

(平成 29 年 3 月 31 日現在)

都市計画道路とは、都市計画法に基づいて、都市の骨格となり、街づくりに大きく関わる道路のことです。

コラム 6

新杉田の 緑のネットワーク整備について

磯子区では、全国都市緑化よこはまフェアや磯子区制 90 周年を契機に市民の皆様への憩いの場である、区内でも数少ない海に面した杉田臨海緑地の芝生広場や多目的広場を拡張しました。また緑地までのアクセスも緑を楽しめるように緑道の整備、聖天川沿い車道緑化を実施しました。

緑道部分は歩道の両側に数百種類の種を植えており、車道緑化部分は季節に合わせ草花を植えかえる予定です。

【お問合せ】 磯子土木事務所 港湾局賑わい振興課
電話 761-0081 電話 671-7342
FAX 753-3267 FAX 671-7310
(杉田臨海緑地について)



杉田臨海緑地



杉田臨海緑道



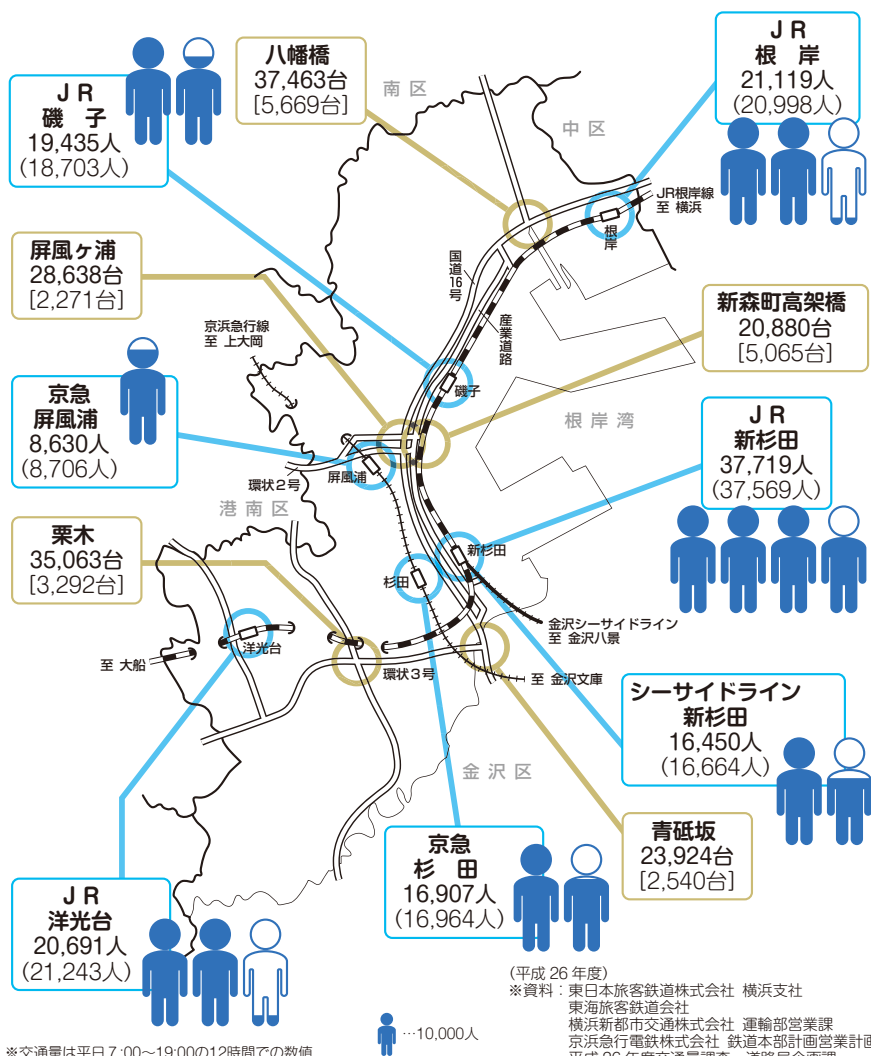
聖天川沿い車道緑化

◆鉄道・道路交通

磯子区内にはJR線が4駅、京急線が2駅、金沢シーサイドラインが1駅あり、JR新杉田駅の乗車数が最大になっています。また平成26年度の一日あたりの乗車人員は、前年度と比べても大きな差はでていません。※()内の数字は平成25年度の乗車数です。

主要道路の交通量は八幡橋の交差点が最も多く、次いで栗木の交差点となっています。通行車種別では、トラックなど大型車の割合が最も高いのは新森町高架橋の交差点、乗用車などの小型車の割合が高いのは栗木の交差点となっています。※[]内の数字は通行車数に占める大型車の台数です。

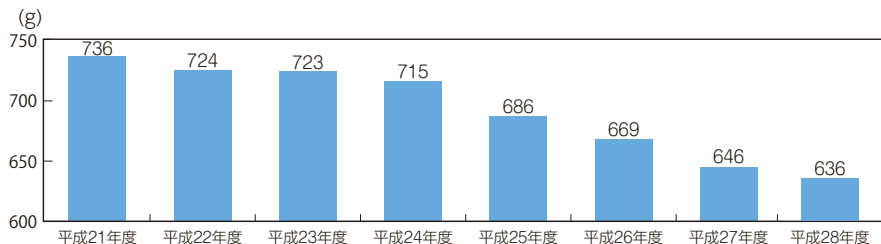
〔区内駅別乗車人員（一日あたり平均）及び主要道路の交通量（平日7:00～19:00）〕



7. ごみと資源物 ～区民の皆さまのご協力により7年連続減少～

平成23年度1月に策定した「ヨコハマ3R夢プラン」では、ごみと資源（古紙、プラ、缶等）の総量の削減を目標としています。平成28年度の磯子区のごみと資源の総量の削減率（平成21年度比）は▲12.1%でした。

〈1人1日当たりのごみと資源の総排出量の推移〉



磯子区では、区民、事業者、行政が一体となって環境行動を促進するため、様々な普及啓発活動を促進しています。平成29年度目標は、1人1日当たりの家庭系ごみの排出総量を平成28年度よりも7g削減した629gとなっています。

〈1人1日当たりのごみと資源の総排出量の実績内訳と29年度の目標〉 (g)

	燃やすごみ量	その他（資源物等）量	合計
平成28年度実績	416	220	636
平成29年度目標値	412	217	629
削減目標	▲4	▲3	▲7

<横浜市の目標> 「ヨコハマ3R夢プラン」

- ・平成21年度のごみと資源の総量を平成37年度までに10%以上削減
→第2期推進計画目標において平成29年度までに5%以上削減
- ・ごみ処理に伴う温室効果ガスを平成37年度までに50%以上削減（平成21年度比）
→第2期推進計画目標において平成29年度までに25%以上削減

コラム7

3R夢戦隊磯子マモルンジャー

磯子区の青い海、青い空、たくさんの緑を守るため生まれたヒーローです。脱温暖化とヨコハマ3R夢プランを推進する使命を果たすため日々磯子区内を駆け回っています！

磯子マモルンジャーの特技は、「いそごエコ体操」を踊ることです！「いそごエコ体操」を通じて、磯子区内の皆さんに、エコな取組を伝えています。

