

2. 地勢

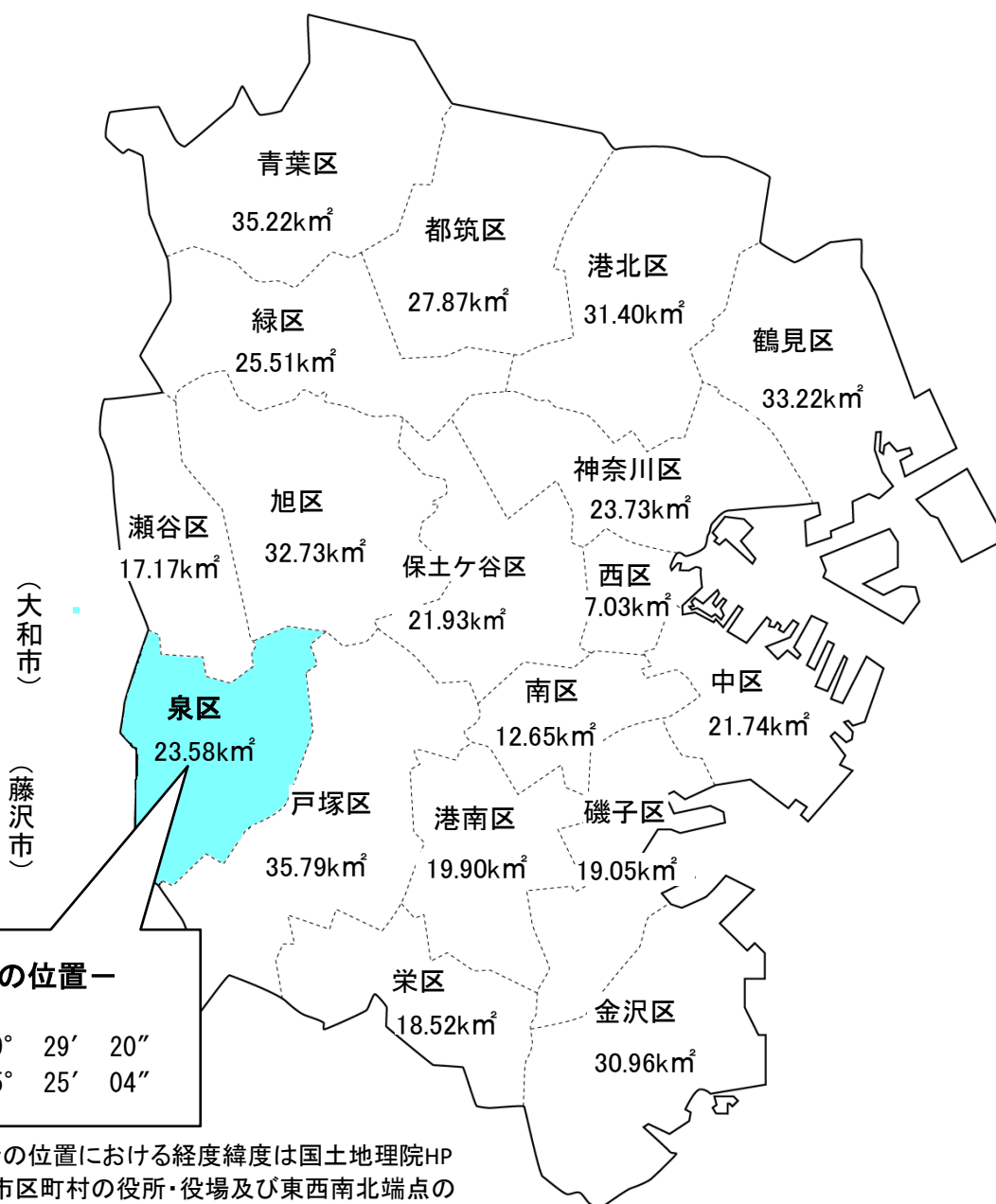
● 泉区の位置 ●

令和5年4月1日現在

—面積—

23.58km²

横浜市全体（438.01km²）の約5.4%です。
市内で、10番目の大きさです。



—泉区役所の位置—

東経 : 139° 29' 20"
北緯 : 35° 25' 04"

※泉区役所の位置における経度緯度は国土地理院HP
(神奈川県市区町村の役所・役場及び東西南北端点の
経度緯度(世界測地系))より

市域面積は、国土地理院が公表する全国都道府県市区町村別面積調によるもので、4・9～10ページの町別面積の合計や5・29ページの面積とは一致しません。

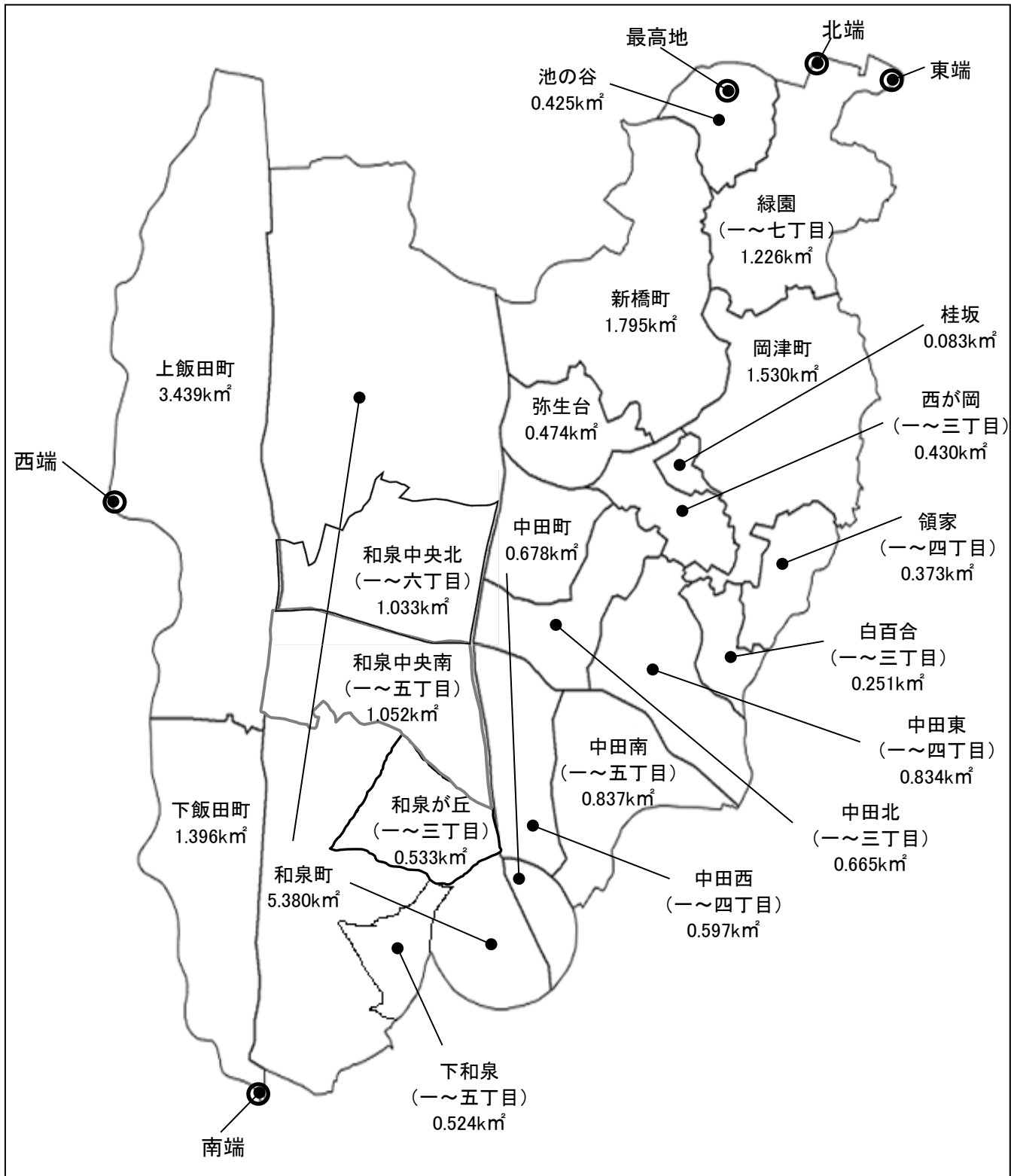
泉区は横浜市の南西部に位置していて、市内では、旭区・戸塚区・瀬谷区と隣接しています。その他には、市の境を流れる境川・相沢川を挟んで、大和市・藤沢市と接しています。

また、区内には、境川の支流の和泉川・阿久和川・宇田川（村岡川）の3本の河川が流れており、地下水脈も豊富なため、水が豊かなところが泉区の特徴です。



● 泉区の町名・面積・広ぼう・最高地 ●

令和5年3月31日現在



	地名	東経	北緯
東端	緑園七丁目	139° 31′ 54″	35° 26′ 53″
西端	上飯田町	139° 28′ 21″	35° 25′ 25″
南端	下飯田町	139° 29′ 02″	35° 23′ 16″
北端	緑園七丁目	139° 31′ 29″	35° 26′ 59″

※経度緯度は国土地理院HP(神奈川県市区町村の役所・役場及び東西南北端点の経度緯度(世界測地系))より



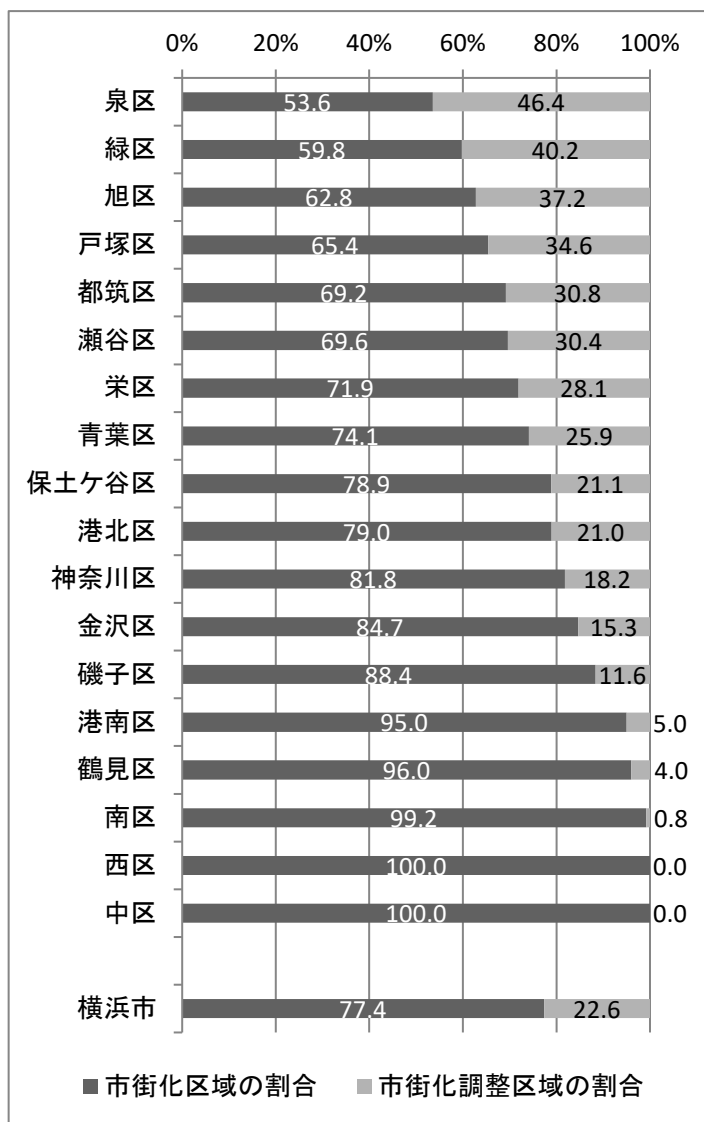
最高地	池の谷
海面からの高度	88.4m

● 計画区域面積 ●

令和5年3月31日現在

都市計画区域	泉区		横浜市	
	面積 (km ²)	割合 (%)	面積 (km ²)	割合 (%)
市街化区域	12.6	53.6	337.7	77.4
市街化調整区域	10.9	46.4	98.9	22.6
合計	23.5	100.0	436.5	100.0

● 都市計画区域の割合 ● 令和5年3月31日現在



● 用途別面積の割合 ● 令和5年3月31日現在

用途地域	泉区	横浜市
	割合 (%)	割合 (%)
第1種低層住居専用地域	67.7	40.6
第2種低層住居専用地域	0.8	0.5
第1種中高層住居専用地域	5.5	8.0
第2種中高層住居専用地域	2.4	5.2
第1種住居地域	11.0	13.7
第2種住居地域	0.8	1.6
準住居地域	7.9	4.4
近隣商業地域	2.4	4.2
商業地域	0.0	5.7
準工業地域	1.6	5.5
工業地域	0.0	5.1
工業専用地域	0.0	5.4
合計	100.0	100.0

泉区は、市街化調整区域の割合が18区中1位となっています。
 なお面積は小数点第2位で四捨五入し、数値が0.1未満のものは0.1に切上げた数値としているため、合計数と一致しない場合があります。



● 自治会・町内会加入状況 ●

各年4月1日現在

	令和3年	4年	5年
区内世帯数	63,133世帯	63,704世帯	64,045世帯
自治会・町内会加入世帯数	46,961世帯	46,528世帯	46,203世帯
自治会・町内会加入率	74.4%	73.0%	72.1%

資料：地域振興課