



# 港北区の花と木の ウォーキング マップ

## 港北ボランティアガイド

港北区や周辺を参加者の皆さんと一緒に歩いてガイドし、歴史・文化・景勝等を広く紹介しています。また、グループからのご依頼を受け、ガイドも行っています。ガイドツアーの日程は、広報よこはま港北区版または港北区の「活動」をつなぐ情報誌「楽遊学」のほか、港北ボランティアガイドホームページにも掲載しています。



令和3年3月発行  
 港北区役所地域振興課  
 〒222-0032 横浜市港北区大豆戸町 26-1  
 TEL&FAX 045-540-2246

※当マップは令和3年3月発行のもので、発行後に掲載内容が変わっていることがありますので、ご了承ください。  
 ※リーフレット制作にあたっては、港北ボランティアガイドの会の皆様にご協力いただきました。


## 港北区 全域マップ



- 寺院
- 神社
- 史跡
- 学校
- 富士山ビューポイント
- 梅
- 桜
- 紅葉
- 黄葉



Aコース 慶應義塾大学の銀杏並木



Dコース 西方寺の彼岸花



Dコース 西方寺の蟬梅




Eコース 岸根公園の横浜緋桜



Bコース 網島池谷家の桃畑



Bコース 網島池谷家の桃畑




Cコース 大倉山公園の花水木



Cコース 大倉山公園梅林の枝垂れ梅



Eコース 小机城址の竹灯籠



Eコース 岸根公園の横浜緋桜