

横浜市片持式道路標識個別施設計画

令和6年3月

<目次>

1. 背景
2. 対象施設
3. 道路局が所管する片持式、添架式標識の現状
4. 維持管理に関する基本的な方針及び優先順位の考え方
 - 4.1 基本方針
 - 4.2 点検方法・点検頻度
 - 4.3 健全性の診断
 - 4.4 対策の優先順位
 - 4.5 点検実施結果
5. 計画期間
6. 対策費用

1. 背景

平成24年に起きた中央自動車道笹子トンネルの天井板崩落事故を受け道路法が改正され、各種構造物の定期点検の義務化が進められてきました。平成26年には「門型標識」について5年ごとの点検が義務付けられ、平成29年3月には「小規模附属物点検要領」が策定され、路側式を除くすべての標識類について、10年に1回の頻度を目安として詳細点検を実施することが基本とされています。

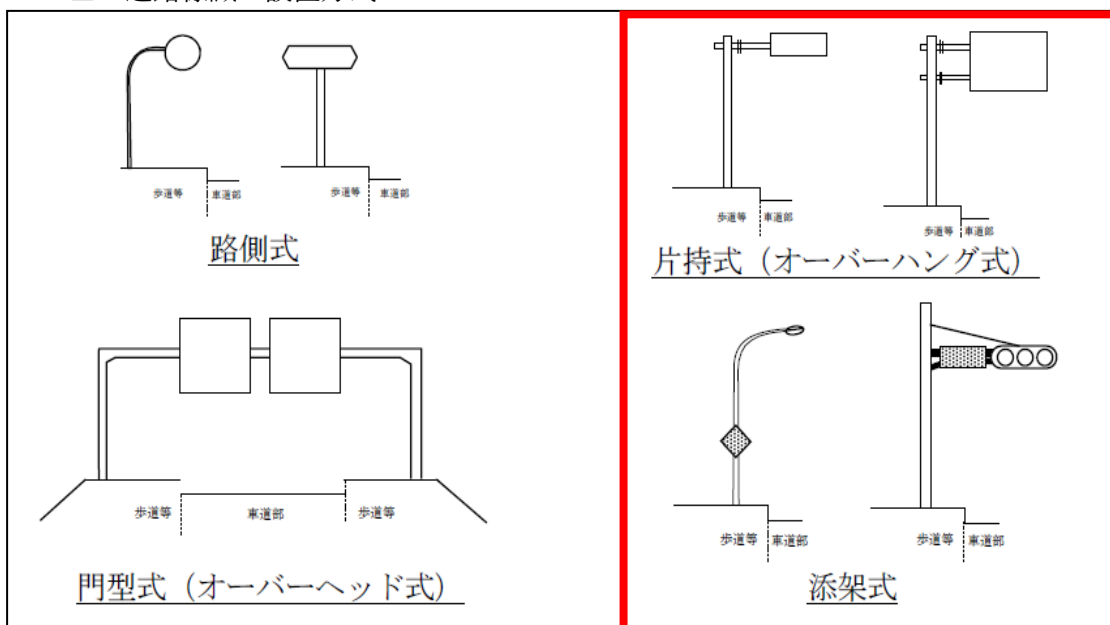
本市では、平成30年度から約6,900基の道路標識の点検及びその結果に基づく修繕を計画的に進めています。



2. 対象施設

片持式道路標識個別施設計画の対象とする附属物は、道路法第2条第2項に基づく道路附属物のうち、片持式（オーバーハング式）及び添架式の道路標識とします。

■ 道路標識の設置方式



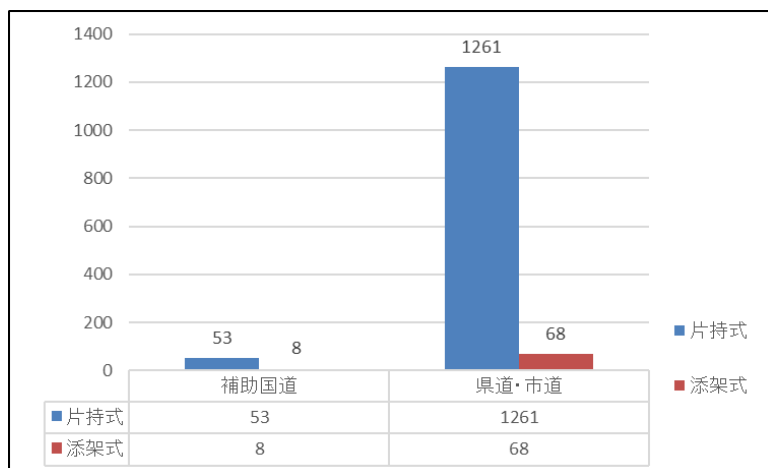
3. 道路局が所管する片持式、添架式標識の現状

国土交通省の小規模附属物点検要領によると、「約30年経過した単柱式の標識は、腐食率と撤去率が増加する傾向がみられ、亜鉛メッキの耐用年数等も参考にすると、基本使用年数は30年が一つの目安になると考えられる」とされており、本計画においては、片持式道路標識の基本使用年数の目安は約30年とします。

本市が管理する片持式、添架式道路標識1390基のうち、2024年3月時点で設置から30年以上経つものが20%あり、20年後には51%となる見込みです。

本市における片持式、添架式道路標識の管理数を以下に示します。(2024年3月時点)

■ 市内の道路標識管理数

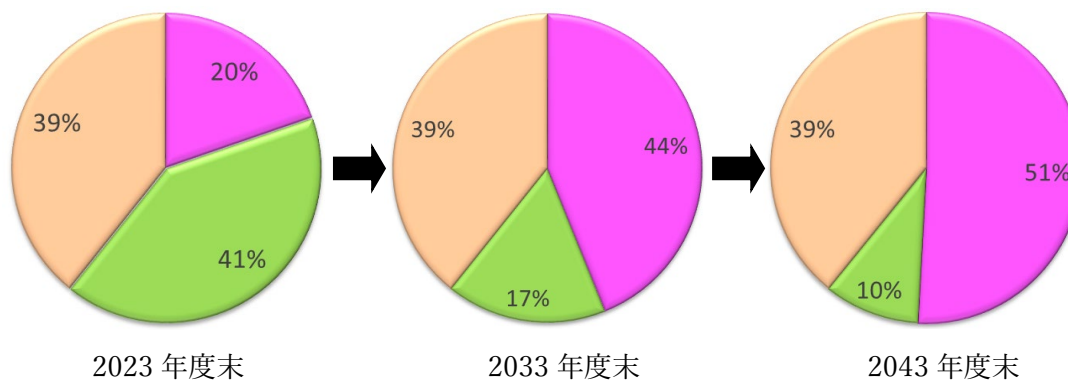


■ 区毎の標識数

鶴見区	64
神奈川区	82
西区	77
中区	189
南区	37
港南区	88
保土ヶ谷区	64
旭区	52
磯子区	43
金沢区	35
港北区	118
緑区	55
戸塚区	105
瀬谷区	74
泉区	44
栄区	61
都筑区	132
青葉区	70
合計	1390

■ 建設後30年を迎える片持式、添架式道路標識の比率

■ 30年以上 ■ 30年未満 □ 不明



4. 維持管理に関する基本的な方針及び優先順位の考え方

4.1 基本方針

片持式道路標識の個別施設計画の策定にあたっては、点検結果を踏まえ、安全性に配慮した適切な措置を行うことで、安全で第三者等への被害を発生させないようにするとともに、予防保全によって片持式道路標識を長寿命化させ、保全・更新費を低減、平準化を図ることにより、将来にわたり片持式道路標識の適切な機能水準と合理的な管理を目指します。

4.2 点検方法・点検頻度

(1) 点検方法

点検は、「附属物（標識、照明施設等）の点検要領」（平成 31 年 3 月 国土交通省道路局国道・技術課）、「小規模付属物点検要領」（平成 29 年 3 月国土交通省道路局）を参考とし、構造上の弱点部となる箇所を予め特定したうえで、少なくとも当該箇所の変状を確実に把握し、対策要否を判定します。

① 巡視

巡視とは、パトロール車内から大きな変状を把握するためのものであるが、道路利用者や沿道からの通報を受けた場合やその他必要に応じて実施するものも含まれます。

② 詳細点検

詳細点検とは、予め特定した弱点部に近接し、変状の有無、大きさを詳細に把握するとともに、路面へ埋め込まれた部分の異常を把握し、対策の要否を判定することを目的に実施します。

③ 中間点検

中間点検とは、路面から直接、又はカメラ等を用いて目視し、外観から弱点部等の異常を発見し、対策の要否を判定することを目的に実施します。

④ 応急措置等

上記の点検において、異常を把握した場合には、可能な範囲において応急措置を実施するものとする。応急措置としては次に挙げられるものが考えられます。

- ・ボルト・ナットの緩みの再締め付け
- ・落下の可能性のある部品等の撤去等

(2) 点検頻度

定期点検（詳細点検）は、10 年に 1 回の頻度で実施することを基本とします。また、詳細点検を補完するため、5 年に 1 回の頻度を目安に中間点検を行います。

4.3 健全性の診断

(1) 判定区分

健全性の判定区分を以下に示します。

■ 健全性の判定区分

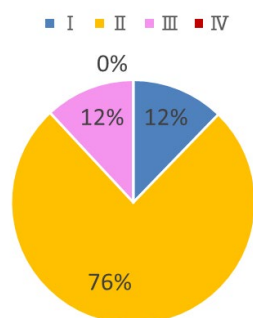
区分		状態
I	健全	構造物の機能に支障が生じていない状態
II	予防保全段階	構造物の機能に支障が生じていないが、予防保全の観点から措置を講ずることが望ましい状態
III	早期措置段階	構造物の機能に支障が生じる可能性があり、早期に措置を講ずべき状態
IV	緊急措置段階	構造物の機能に支障が生じている、又は生じる可能性が著しく高く、緊急に措置を講ずべき状態

4.4 対策の優先順位

4.3 で定めた判定区分Ⅲ以上に判定された片持式、添架式標識の対策を優先的に実施することとし、さらに第三者等への被害の深刻度、損傷状況、路線の重要性、交通量等を考慮し修繕や交換の時期を決定します。

4.5 点検実施結果

令和6年3月末時点の点検結果のうち措置が完了していない標識の判定区分は、I：12%、II：76%、III：12%、IV：0%であり、判定区分IIが概ねを占めています。



5. 計画期間

本計画の計画期間は、おおむね10年とし点検結果に基づき適宜更新します。

6. 対策費用

対策の実施にあたっては、安全性に配慮しつつ、できるだけ対策費用を平準化させるものとし、優先度の高い標識から対策を実施します。

■ 対策費用（概算額）

（単位：百万円）

	R6	R7	R8	R9	R10	R11	R12	R13	R14
対策基数	15 基	25 基	17 基	16 基	18 基	15 基	18 基	17 基	16 基
概算金額	64	160	136	128	144	120	144	136	128

No.	構造	台帳番号	台帳番号(旧)	道路種別	路線名	設置場所	歩道橋名	座標 緯度	座標 経度	標識板 設置年度	支柱 設置年度	前回点検年度	前回点検結果	次回点検年度	更新履歴 年月	更新履歴 内容	備考	変状	修繕内容	設計年度	修繕年度
1	片持式	A-010-001		主要地方道 県道	県道東京大師横浜	鶴見区弁天町2		35° 29' 52.2"	139° 41' 19.5"	1989	1989	2020	Ⅲ	2025				梁腐食		R3	R7
2	片持式	A-010-004	A-010-004-1	主要地方道 県道	県道東京大師横浜	鶴見区生麦2丁目3番地18号先		35° 29' 42.7"	139° 40' 50.6"	2017	1988	2020	Ⅲ	2025	H29	板交換		梁腐食		R3	R6
3	片持式	A-010-006		主要地方道 県道	県道東京大師横浜	鶴見区生麦2丁目2番地34号先		35° 29' 30.9"	139° 40' 14.6"	1989	1989	2020	Ⅲ	2025	H29	当て板		梁腐食		R3	R6
4	片持式	A-010-007		主要地方道 県道	県道東京大師横浜	鶴見区生麦3丁目13番地22号先		35° 29' 37.7"	139° 40' 09.5"	1989	1989	2020	Ⅲ	2025				柱・梁腐食		R3	R7
	共架(歩道橋)	A-025-002	A-002	主要地方道 市道	市道環状2号線	鶴見区環状1-6	尻山歩道橋	35° 52' 80.5"	139° 66' 14.2"	1990	—	2020	Ⅲ	2025	R6.2	板交換		板損傷	板交換	H29	済
	片持式	A-025-005	A-012	主要地方道 市道	市道環状2号線	鶴見区駒岡2丁目38番地58号先		35° 31' 30.5"	139° 38' 52.6"	1990	1984	2020	Ⅲ	2025	R5.3	更新(建替)		柱・梁腐食	更新(建替)	R3	済
	片持式	A-030-003	A-005	主要地方道 県道	県道鶴見溝ノ口	鶴見区上末吉5丁目9番地18号先		35° 31' 56.5"	139° 39' 56.1"	1990	不明	2020	Ⅲ	2025	R6.2	更新(建替)		柱・梁腐食	更新(建替)	R3	済
	片持式	A-030-005	A-007	主要地方道 県道	県道鶴見溝ノ口	鶴見区下末吉1丁目31番地17号先		35° 31' 15.8"	139° 40' 19.6"	不明	不明	2020	Ⅲ	2025	R6.2	更新(建替)		梁腐食	更新(建替)	R3	済
5	片持式	A-030-014		主要地方道 県道	県道鶴見溝ノ口	鶴見区鶴見中央4丁目34番地12号先		35° 30' 28.7"	139° 40' 56.4"	不明	不明	2020	Ⅲ	2025				ブレット腐食		R3	R7
	片持式	A-032-002		一般県道	県道川崎町田	鶴見区駒岡3丁目19番地14号先		35° 31' 52.3"	139° 39' 12.3"	1997	1997	2020	Ⅲ	2025	R6.2	更新(建替)		柱腐食	更新(建替)	R3	済
	片持式	A-032-003		一般県道	県道川崎町田	鶴見区上末吉5丁目13番地5号先		35° 31' 59.7"	139° 39' 53.6"	1990	不明	2020	Ⅲ	2025	R6.2	更新(建替)		柱・梁腐食	更新(建替)	R3	済
	片持式	A-032-005		一般県道	県道川崎町田	鶴見区江ヶ崎町8番地74号先		35° 32' 00.7"	139° 40' 04.6"	1990	1990	2020	Ⅲ	2025	R6.2	更新(建替)		梁腐食	更新(建替)	R3	済
	片持式	A-033-003		一般県道	県道大田神奈川	鶴見区駒岡2丁目1番地13号先		35° 31' 32.5"	139° 39' 07.7"	2000	1982	2020	Ⅲ	2025	R5.3	更新(建替)		柱・梁腐食	更新(建替)	R3	済
	片持式	A-033-004		一般県道	県道大田神奈川	鶴見区駒岡1丁目26番地13号先		35° 31' 27.6"	139° 39' 08.7"	2000	1982	2020	Ⅲ	2025	R5.3	更新(建替)		柱・梁腐食	更新(建替)	R3	済
6	共架(歩道橋)	A-010	A-010-1 A-010-2	一般市道	市道汐入豊岡線	鶴見区向井町1-44	湖田一丁目歩道橋	35° 50' 53.8"	139° 68' 42.4"	不明	—	2020	Ⅲ	2025				ポルト腐食 ※歩道橋落橋予定		—	—
	片持式	A-013		一般市道	2025/3/31	鶴見区師岡町700番地先		35° 31' 26.8"	139° 38' 49.9"	1984	1984	2020	Ⅲ	2025	R5.3	更新(建替)		柱・梁腐食 板劣化・英語無し	更新(建替)	R3	済
7	片持式	A-014		一般市道	市道新興通	鶴見区大黒町4番地718-24先		35° 29' 12.7"	139° 40' 22.8"	1988	1988	2020	Ⅲ	2025				柱・梁腐食		R3	R6
8	片持式	A-015		一般市道	市道大黒橋通	鶴見区大黒町5番地81号先		35° 29' 08.9"	139° 40' 27.6"	1988	1988	2020	Ⅲ	2025				柱腐食		R3	R6
9	片持式	A-025		一般市道	市道大黒橋通	鶴見区生麦2丁目4番地5号先		35° 29' 25.2"	139° 40' 17.4"	2017	1989	2020	Ⅲ	2025	H29	板交換		Tバー不足		—	R6
	片持式	B-011-003		主要地方道 市道	市道鶴見駅三ツ沢線	神奈川区片倉町3-1-24		35° 29' 25.7"	139° 36' 24.7"	1993	1988	2019	Ⅲ	2024	R5.3	更新(建替)		柱腐食	更新(建替)	R3	済
	片持式	B-011-005		主要地方道 市道	市道鶴見駅三ツ沢線	神奈川区片倉町1丁目1-8		35° 28' 51.7"	139° 36' 05.2"	1988	1988	2019	Ⅲ	2024	R5.3	更新(建替)		柱腐食	更新(建替)	R3	済
	片持式	B-015-002		主要地方道 県道	県道横浜上麻生	神奈川区六角橋1丁目13-1		35° 29' 15.7"	139° 37' 30.7"	1997	1997	2019	Ⅲ	2024	R5.3	更新(建替)		柱腐食	更新(建替)	R3	済
	片持式	B-002		一般市道	市道大口第214	神奈川区入江1丁目31番地3号先		35° 29' 15.7"	139° 37' 30.7"	2001	不明	2019	Ⅲ	2024	R5.3	更新(建替)		柱腐食	更新(建替)	R3	済
	片持式	B-003		一般市道	市道大口第559	神奈川区入江1丁目7番地26号先		35° 29' 15.8"	139° 38' 54.9"	2021	2021	2019	Ⅲ	2024	R2.3	更新(増し基礎)		柱・梁腐食	更新(増し基礎)	H30	済
	片持式	B-004		一般市道	市道大口第559	神奈川区入江1丁目10番地8号先		35° 29' 10.8"	139° 38' 55.7"	2021	2021	2019	Ⅲ	2024	R2.3	更新(建替)		柱・梁腐食 板破損	更新(建替)	H30	済
	片持式	B-012		一般市道	市道六角橋第394	神奈川区泉町13-2		35° 28' 29.5"	139° 37' 21.7"	1993	不明	2019	Ⅲ	2024	R5.3	更新(建替)		柱腐食	更新(建替)	R3	済
10	片持式	B-区-002		主要地方道 市道	市道環状2号線	神奈川区羽沢南4-1-1		35° 28' 44.7"	139° 34' 41.6"	不明	不明	2019	Ⅲ	2024				板損傷		R3	R6
11	片持式	C-005-003		国道	国道1号	西区久保町1番13号先		35° 27' 08.3"	139° 36' 28.6"	1993	1987	2013	Ⅲ	2022				柱腐食		R4	R12
12	片持式	C-013-003		主要地方道 県道	県道横浜生田	西区南幸2丁目21番地5号先		35° 27' 49.7"	139° 36' 54.6"	1985	1985	2013	Ⅲ	2022				柱腐食		R4	R8
13	片持式	C-013-004		主要地方道 県道	県道横浜生田	西区岡野1丁目9番地9号先		35° 27' 46.6"	139° 36' 58.8"	1985	1985	2022	Ⅲ	2027				柱腐食 根巻コンクリート無し		R7	R12
14	片持式	C-013-007		主要地方道 県道	県道横浜生田	西区平沼1丁目1番地3号先		35° 27' 35.6"	139° 37' 19.9"	1995	1995	2022	Ⅲ	2027				板劣化		R7	R8
15	片持式	C-013-011		主要地方道 県道	県道横浜生田	西区岡野1丁目14番1号先		35° 27' 50.1"	139° 36' 52.3"	不明	不明	2022	Ⅲ	2027				基礎表面ひび割れ		R7	R12
16	片持式	C-019-002		主要地方道 市道	市道藤柳伊勢佐木線	西区浜松町8番地26号先		35° 27' 12.3"	139° 36' 45.7"	1997	1985	2013	Ⅲ	2022				柱腐食		H30	R8
17	片持式	C-区-002		主要地方道 市道	市道藤柳伊勢佐木線	西区赤井町1-14		35° 26' 30.7"	139° 37' 18.7"	1989	1989	2013	Ⅲ	2027				梁腐食		—	R8
18	片持式	C-区-006		主要地方道 県道	県道横浜生田	西区三ツ沢南町7-6		35° 28' 14.7"	139° 36' 23.7"	1989	1989	2022	Ⅲ	2027				柱・梁腐食		—	R12
19	片持式	C-区-008		主要地方道 市道	市道青木浅間線	西区楠町1-2		35° 28' 07.7"	139° 36' 58.7"	1989	1989	2022	Ⅲ	2027				梁腐食		—	R12
20	片持式	C-警-013-002		主要地方道 県道	県道横浜生田	西区北軽井沢24-2		35° 28' 07.7"	139° 36' 30.7"	不明	不明	2022	Ⅲ	2027				灯具腐食		R12	R14
21	片持式	C-警-013-003		主要地方道 県道	県道横浜生田	西区北軽井沢24-2		35° 28' 06.7"	139° 36' 33.7"	不明	不明	2022	Ⅲ	2027				灯具取付部腐食		R12	R14
22	片持式	C-警-013-005		主要地方道 県道	県道横浜生田	西区南軽井沢62-1		35° 28' 02.7"	139° 36' 37.7"	不明	不明	2022	Ⅲ	2027				灯具腐食		R12	R14
23	片持式	C-警-013-006		主要地方道 県道	県道横浜生田	西区宮ヶ谷3-1		35° 28' 00.7"	139° 36' 39.7"	不明	不明	2022	Ⅲ	2027				梁腐食		R12	R14
24	片持式	C-警-013-007		主要地方道 県道	県道横浜生田	西区浅間町1-1-2		35° 27' 52.7"	139° 36' 49.7"	不明	不明	2022	Ⅲ	2027				板腐食		R12	R14
25	片持式	C-警-001		主要地方道 市道	市道横浜駅根岸線	西区伊勢町1-75		35° 27' 06.7"	139° 37' 19.7"	不明	不明	2022	Ⅲ	2027				灯具変形・欠損		R12	R14
26	共架(歩道橋)	D-007-002	D-007-001-1	国道	国道133号	中区桜木町1-1	桜木町歩道橋	35° 26' 58.7"	139° 37' 58.7"	不明	不明	2013	Ⅲ	2022				板劣化 取付金具腐食		H29	R7
	片持式	D-018-003	D-018-002-1	主要地方道 県道	県道横浜生田	中区長者町8丁目125番地先		35° 26' 37.3"	139° 37' 46.9"	1991	1991	2013	Ⅲ	2022	R6.3	更新(建替)		柱腐食	更新(建替)	R4	済
27	片持式	D-018-005	D-018-003	主要地方道 県道	県道横浜生田	中区長者町6丁目106番地		35° 26' 33.8"	139° 37' 51.5"	1989	不明	2013	Ⅲ	2022				つなぎ無		R1	R7
28	片持式	D-018-006	D-018-003-1	主要地方道 県道	県道横浜生田	中区長者町4丁目10番地9号先		35° 26' 26.2"	139° 38' 00.1"	1991	1991	2013	Ⅲ	2022				柱腐食、板損傷		H30	R7
	片持式	D-018-007	D-018-004	主要地方道 県道	県道横浜生田	中区長者町2丁目5番地9号先		35° 26' 20.5"	139° 38' 04.2"	1989	不明	2013	Ⅲ	2022	R6.3	更新(建替)		柱腐食、つなぎ無	更新(建替)	R4	済
	片持式	D-018-008	D-018-005	主要地方道 県道	県道横浜生田	中区長者町1丁目3番地3号先		35° 26' 17.1"	139° 38' 09.3"	1990	不明	2013	Ⅲ	2022	R6.3	更新(建替)		柱腐食、つなぎ無	更新(建替)	R1	済
	片持式	D-018-012	D-018-009	主要地方道 県道	県道横浜生田	中区根岸旭台23番地1号先		35° 25' 11.9"	139° 38' 13.5"	1991	1991	2013	Ⅲ	2022	R6.3	更新(建替)		柱腐食	更新(建替)	R4	済
29	片持式	D-019-001		主要地方道 市道	市道藤柳伊勢佐木線	南区白金町1-1先		35° 26' 23.2"	139° 37' 24.2"	1990	1990	2013	Ⅲ	2022				つなぎ無		R4	R14
30	片持式	D-020-002	D-020-001-1	主要地方道 市道	市道山下本牧磯子線	中区山下町3番地1号先		35° 26' 47.1"	139° 38' 51.1"	1991	1991	2013	Ⅲ	2022				柱腐食		R4	R14
	片持式	D-020-007	D-020-003-2	主要地方道 市道	市道山下本牧磯子線	中区新山下3丁目13番地14号先		35° 26' 08.7"	139° 39' 45.9"	1991	1991	2013	Ⅲ	2022	R6.3	更新(建替)		柱腐食	更新(建替)	R4	済
31	片持式	D-020-009	D-020-007	主要地方道 市道	市道山下本牧磯子線	中区本牧宮原6番地3号先		35° 25' 44.2"	139° 39' 50.6"	不明	不明	2022	Ⅲ	2027				梁腐食		R6	R7
32	片持式	D-020-010	D-020-007-1	主要地方道 市道	市道山下本牧磯子線	中区本牧開門43番地14号先		35° 25' 10.3"	139° 39' 07.7"	1982	1982	2013	Ⅲ	2022				梁取付部腐食		H28	R7
	片																				

52	片持式	D-警-005		一般市道	市道山手元町線	中区山手町45-2		35° 26' 13.1"	139° 38' 49.7"	不明	不明	2022	Ⅲ	2027				柱・梁腐食			—	R7
53	片持式	D-警-006		一般市道	市道山手元町線	中区山手町67-3		35° 26' 14.1"	139° 39' 00.7"	不明	不明	2022	Ⅲ	2027				柱・基礎境界部腐食			—	R7
54	片持式	D-警-009		一般市道	市道豊浦町52	中区錦町12		35° 25' 59.5"	139° 40' 14.2"	不明	不明	2022	Ⅲ	2027				柱・基礎境界部腐食			—	R7
55	片持式	D-警-018-005		主要地方道 市道	市道横浜根岸線	磯子区東町2-1		35° 25' 08.7"	139° 38' 15.7"	不明	不明	2022	Ⅲ	2027				梁取付部腐食			R12	R14
56	片持式	D-警-018-006		主要地方道 市道	市道横浜根岸線	中区根岸1		35° 25' 24.7"	139° 38' 27.7"	不明	不明	2022	Ⅲ	2027				柱腐食			—	R7
57	片持式	E-019-003		主要地方道 市道	市道藤原伊勢佐木線	南区三春台4番地		35° 26' 31.8"	139° 37' 14.8"	不明	不明	2022	Ⅲ	2027				梁取付部腐食			R6	R7
58	片持式	E-021-002		主要地方道 市道	市道保土ヶ谷宮本線	南区保土ヶ谷中町128番地13号先		35° 25' 56.7"	139° 36' 09.2"	1990	1990	2013	Ⅲ	2022				柱腐食			R4	R11
59	片持式	E-021-003		主要地方道 市道	市道保土ヶ谷宮本線	南区中島町1丁目18番地先		35° 25' 41.5"	139° 36' 22.7"	1986	1986	2022	Ⅲ	2027				柱腐食			R6	R7
60	片持式	E-022-001		主要地方道 県道	県道横浜鎌倉	南区吉野町4丁目18番地先		35° 26' 07.7"	139° 37' 03.8"	1997	不明	2022	Ⅲ	2027				柱・梁腐食			R6	R11
61	片持式	E-022-004	E-022-009	主要地方道 県道	県道横浜鎌倉	南区通町3丁目61番地1号先		35° 25' 32.9"	139° 36' 12.3"	不明	不明	2013	Ⅲ	2022				柱腐食			R4	R11
62	片持式	E-037-001		一般県道	弥生台桜木町	南区前里町1丁目6番地		35° 26' 24.7"	139° 37' 20.7"	1990	1990	2013	Ⅲ	2022				柱腐食			R4	R7
63	片持式	E-037-005		一般県道	弥生台桜木町	南区井土ヶ谷下町47番地5号先		35° 25' 57.3"	139° 36' 11.8"	1990	1990	2013	Ⅲ	2022				柱腐食			R4	R11
64	片持式	E-037-006		一般県道	弥生台桜木町	南区井土ヶ谷中町154番地先		35° 25' 57.1"	139° 36' 06.4"	1990	1990	2013	Ⅲ	2022				柱腐食			R4	R11
65	片持式	E-037-007		一般県道	弥生台桜木町	南区六ツ川4丁目1154番地先		35° 25' 31.2"	139° 34' 12.6"	不明	不明	2013	Ⅲ	2022				柱腐食			R4	R11
66	片持式	E-001		一般市道	市道伊勢佐木町359	南区白金町2丁目33番地先		35° 26' 16.3"	139° 37' 02.9"	1983	1983	2022	Ⅲ	2027				柱腐食、板劣化			R6	R7
67	片持式	E-003		一般市道	市道伊勢佐木町359	南区山王町3丁目24番地4号先		35° 26' 09.2"	139° 37' 06.6"	1997	1997	2013	Ⅲ	2022				つなぎ無			R4	R7
68	片持式	E-008		一般市道	市道山下高砂線	南区高砂町2丁目27番地10号先		35° 26' 00.7"	139° 37' 11.7"	1997	1972	2013	Ⅲ	2022				梁腐食、つなぎ無			R4	R7
69	片持式	E-区-004	E-037-042	一般県道	県道弥生台桜木町	戸塚区平戸町1302		35° 25' 30.7"	139° 34' 11.7"	不明	不明	2022	Ⅲ	2027				梁取付部錆			—	R11
70	片持式	F-022-006		主要地方道 県道	県道横浜鎌倉	港南区日野7-2-8		35° 23' 21.1"	139° 34' 55.6"	1985	不明	2021	Ⅲ	2026				柱腐食			R10	R13
71	片持式	F-023-003		主要地方道 県道	県道横浜伊勢原	港南区笹下3-11-14		35° 23' 30.4"	139° 36' 02.3"	1998	1998	2021	Ⅲ	2026				柱腐食			R10	R13
72	片持式	F-023-012		主要地方道 県道	県道横浜伊勢原	港南区笹下3-10-11		35° 23' 27.8"	139° 36' 04.7"	不明	不明	2021	Ⅲ	2026				柱腐食			R10	R13
73	片持式	F-023-013		主要地方道 県道	県道横浜伊勢原	港南区笹下1-1-5		35° 24' 03.6"	139° 35' 43.8"	1998	1998	2021	Ⅲ	2026				柱腐食			R10	R13
74	片持式	F-003		一般市道	市道戸塚港南台線	港南区日野南1-5-5		35° 22' 55.2"	139° 34' 39.8"	1985	1985	2021	Ⅲ	2026				柱腐食			R10	R13
75	片持式	F-021		一般市道	市道環状3号線	港南区港南台8-4-12		35° 21' 59.6"	139° 34' 57.9"	1999	不明	2021	Ⅲ	2026				柱腐食			R10	R13
76	片持式	F-区-007		主要地方道 県道	県道横浜伊勢原	港南区笹下4-6-4		35° 25' 15.7"	139° 36' 05.7"	1987	不明	2021	Ⅲ	2026				柱腐食			—	R8
77	片持式	F-区-013		一般市道	市道環状3号線	港南区日野南5-48-8		35° 22' 40.7"	139° 33' 38.7"	1987	1987	2021	Ⅲ	2026				柱腐食			H30	R8
78	片持式	G-021-002		主要地方道 市道	市道保土ヶ谷宮本線	保土ヶ谷区岩井町86番地先		35° 26' 33.7"	139° 35' 46.2"	不明	不明	2021	Ⅲ	2026				柱腐食			R7	R8
79	片持式	G-019		一般市道	市道保土ヶ谷二俣川線	保土ヶ谷区今井町67番地先		35° 26' 43.7"	139° 33' 48.5"	1999	1999	2021	Ⅲ	2026				柱腐食			R7	R8
80	片持式	G-023		一般市道	市道品濃55	保土ヶ谷区今井町1440番地先		35° 26' 20.7"	139° 33' 33.3"	2002	不明	2021	Ⅲ	2026				柱腐食			R7	R8
81	片持式	G-026		一般市道	市道仏向町102	保土ヶ谷区仏向町1365番地先		35° 27' 09.7"	139° 34' 28.6"	2003	2003	2021	Ⅲ	2026				ポルト欠損			R7	R8
82	片持式	G-030	保土ヶ谷79	一般市道	市道上皇川293	保土ヶ谷区和田町1丁目21番地172号先		35° 27' 55.5"	139° 35' 04.5"	不明	不明	2021	Ⅲ	2026				柱腐食			R7	R8
83	共架(その他)	G-031		一般市道	環2側道	保土ヶ谷区今井町1310	環状2号躯体	35° 26' 39.8"	139° 33' 37.8"	不明	—	2021	Ⅲ	2026				ポルト腐食			R7	R8
84	共架(歩道橋)	H-006-001		一般市道	市道五貫目33(旧国道16号)	旭区上川井町1965-6	上川井第二歩道橋	35° 29' 51.7"	139° 29' 31.7"	不明	—	2013	Ⅲ	2022				英語表記なし			R10	R12
85	片持式	H-017-005		主要地方道 県道	県道横浜厚木	旭区鶴ヶ峰2丁目1-5		35° 28' 32.8"	139° 32' 40.5"	1997	1997	2013	Ⅲ	2022				柱腐食			R1	R12
86	片持式	H-002		一般市道	市道四季美台367	旭区善師町101-8		35° 27' 17.2"	139° 31' 17.8"	1989	1989	2013	Ⅲ	2022				フランジ隙間			R1	R12
87	片持式	H-010		一般市道	市道瀬谷47	旭区東希望が丘242-1		35° 28' 02.7"	139° 30' 20.6"	2005	2005	2022	Ⅲ	2027				梁取付部損傷			R10	R12
88	片持式	旭49		主要地方道 県道	県道丸子中山茅ヶ崎	旭区下川井町416		35° 28' 58.9"	139° 30' 55.6"	不明	不明	—	—	—				支柱のみ			—	R12
89	片持式	旭50		主要地方道 県道	県道丸子中山茅ヶ崎	旭区矢指町1932		35° 28' 54.1"	139° 30' 43.9"	不明	不明	—	—	—				支柱のみ			—	R12
90	片持式	I-023-001		主要地方道 市道	県道横浜伊勢原	磯子区栗木1丁目30番地12号先		35° 22' 53.6"	139° 36' 22.4"	不明	不明	2019	Ⅲ	2024				柱腐食			R5	R9
91	片持式	I-023-003		主要地方道 市道	県道横浜伊勢原	磯子区栗木1丁目33番15号		35° 22' 46.7"	139° 36' 27.1"	1999	1999	2019	Ⅲ	2024				柱腐食			R5	R9
92	片持式	I-009		一般市道	市道野庭32	磯子区洋光台6-33-17		35° 22' 17.5"	139° 35' 57.8"	1999	1999	2019	Ⅲ	2024				柱腐食			R5	R9
93	片持式	I-027		一般市道	市道環状3号線	磯子区杉田5-8-34		35° 22' 44.4"	139° 37' 15.8"	1999	1999	2019	Ⅲ	2024				柱腐食			R5	R9
94	片持式	I-028		一般市道	市道環状3号線	磯子区杉田坪香10番23号		35° 22' 40.8"	139° 37' 02.7"	1999	1999	2019	Ⅲ	2024				柱腐食			R5	R9
95	片持式	I-030		一般市道	市道環状3号線	磯子区杉田3丁目33番地先		35° 22' 38.7"	139° 36' 36.4"	1999	1999	2019	Ⅲ	2024				柱腐食			R5	R9
96	片持式	I-031		一般市道	市道環状3号線	磯子区上中里町299番地		35° 22' 38.7"	139° 36' 36.4"	1999	1999	2019	Ⅲ	2024				柱腐食			R5	R10
97	片持式	I-034		一般市道	市道環状3号線	磯子区洋光台6丁目31番31号		35° 22' 16.6"	139° 36' 01.2"	1999	1999	2019	Ⅲ	2024				柱腐食			R5	R9
98	片持式	I-035		一般市道	市道環状3号線	磯子区洋光台6丁目3番3号		35° 22' 15.3"	139° 35' 54.2"	1999	1999	2019	Ⅲ	2024				柱腐食			R5	R9
99	片持式	I-著-001		一般市道	市道磯子245	磯子区磯子3-5-1		35° 24' 08.7"	139° 37' 08.7"	不明	不明	2019	Ⅲ	2024				英語表記無			R5	R10
100	片持式	I-著-002		一般市道	市道磯子305	磯子区新磯子町33		35° 24' 04.7"	139° 37' 13.7"	不明	不明	2019	Ⅲ	2024				英語表記無			R5	R10
101	片持式	I-著-003		一般市道	市道磯子305	磯子区磯子3-14-45		35° 24' 04.7"	139° 37' 11.7"	不明	不明	2019	Ⅲ	2024				英語表記無			R5	R10
102	片持式	I-著-004		一般市道	市道磯子305	磯子区新中原町2		35° 23' 36.7"	139° 36' 59.7"	不明	不明	2019	Ⅲ	2024				英語表記無			R5	R10
103	片持式	J-024-001	J-024-001・009	主要地方道 県道	県道原宿六ツ浦	金沢区朝比奈町138		35° 20' 01.7"	139° 35' 27.6"	2019	—	2021	Ⅲ	2026		H31.3	更新(板)	梁腐食			R7	R8
104	片持式	J-024-003		主要地方道 県道	県道原宿六ツ浦	金沢区朝比奈町117		35° 19' 56.9"	139° 35' 30.1"	2000	2000	2021	Ⅲ	2026				ポルト腐食			R10	R12
105	片持式	J-024-004		主要地方道 県道	県道原宿六ツ浦	金沢区朝比奈町104		35° 19' 51.5"	139° 35' 33.5"	不明	不明	2021	Ⅲ	2026				梁・ポルト腐食			H30	R8
106	片持式	J-024-007		主要地方道 県道	県道原宿六ツ浦	金沢区六浦4丁目17-26		35° 19' 40.7"	139° 36' 54.7"	1985	—	2021	Ⅲ	2026		R4.3	更新(建替)	柱腐食		更新(建替)	H30	済
107	片持式	J-024-008		主要地方道 県道	県道原宿六ツ浦	金沢区六浦2丁目1-13		35° 19' 40.7"	139° 37' 10.3"	不明	不明	2021	Ⅲ	2026				梁取付部腐食 路面境界部腐食			R7	R8
108	片持式	J-001		一般市道	市道柴町158	金沢区平潟町23-25		35° 19' 47.7"	139° 37' 48.9"	1999	1999	2021	Ⅲ	2026				柱腐食			R7	R8
109	片持式	J-002		一般市道	市道平潟114	金沢区平潟町30-10		35° 19' 47.4"	139° 37' 46.7"	1999	1999	2021	Ⅲ	2026				柱腐食			R7	R8
110	片持式	J-010		一般市道	市道柴町158	金沢区柴町391-10		35° 20' 32.4"	139° 38' 09.1"	1996	1996	2021	Ⅲ	2026				柱腐食			R10	R12
111	片持式	J-011		一般市道	市道谷津423	金沢区町屋町4-27		35° 20' 09.6"	139° 37' 35.5"	1996	1996	2021	Ⅲ	2026				柱腐食			R10	R12
112	片持式	J-012		一般市道	市道栗木金沢文庫線	金沢区釜利谷東4丁目49-21		35° 20' 47.5"	139° 36' 32.3"	2000	2000	2021	Ⅲ	2026				柱腐食			R10	R12
113	片持式	J-014		一般市道	市道栗木金沢文庫線	金沢区釜利谷東6丁目1-9		35° 20' 40.3"	139° 36' 43.6"	2000	2000	2021	Ⅲ	2026				柱腐食			R10	R12
114	片持式	J-015		一般市道	市道栗木金沢文庫線	金沢区釜利谷東2丁目6-27		35° 20' 39.1"	139° 35' 51.6"	2000	2000	2021	Ⅲ	2026				柱腐食			R10	R12
115	片持式	J-016		一般市道	市道横浜逗子線	金沢区釜利谷東6丁目7-19		35° 20' 39.7"														

129	片持式	N-038-004		一般県道	県道瀬谷柏尾	瀬谷区瀬谷1丁目11-12		35° 28' 08.2"	139° 29' 34.4"	1988	1988	2019	Ⅲ	2024				ボルト腐食		R8	R10
130	片持式	N-005		一般市道	市道希望ヶ丘第480号線	瀬谷区阿久和南1丁目1-7		35° 26' 50.5"	139° 30' 18.4"	1985	1985	2019	Ⅲ	2024				ボルト腐食		R8	R10
131	片持式	P-024-001		主要地方道 県道	県道原宿六ツ浦	栄区田谷町1328番地先		35° 21' 54.7"	139° 31' 15.8"	1985	1985	2021	Ⅲ	2026				柱・梁腐食		R11	R13
132	片持式	P-024-004		主要地方道 県道	県道原宿六ツ浦	栄区笠間4丁目15番地363号		35° 21' 43.5"	139° 32' 24.7"	1992	1985	2021	Ⅲ	2026				梁腐食		R11	R13
133	片持式	P-024-009		主要地方道 県道	県道原宿六ツ浦	栄区上郷町134番地先		35° 21' 50.6"	139° 34' 05.3"	1988	1988	2021	Ⅲ	2026				柱腐食		R6	R6
134	片持式	P-040-005		一般県道	県道大船停車場矢部	栄区長沼町341番地先		35° 22' 46.1"	139° 32' 16.7"	1999	1999	2021	Ⅲ	2026				柱腐食		R6	R6
135	片持式	P-040-006		一般県道	県道大船停車場矢部	栄区長沼町829番地先		35° 22' 37.9"	139° 32' 26.7"	1999	1999	2021	Ⅲ	2026				柱腐食		R6	R6
136	共架(歩道橋)	P-002		一般市道	市道原宿409	栄区笠間3-15-14	笠間歩道橋	35° 21' 42.7"	139° 32' 26.7"	不明	-	2021	Ⅲ	2026				英語表記無		R6	R6
137	片持式	P-007		一般市道	市道桂町戸塚遠藤線	栄区小菅ヶ谷4丁目12番地1号		35° 22' 34.7"	139° 33' 07.2"	1999	1999	2021	Ⅲ	2026				柱腐食		R11	R13
138	片持式	P-008		一般市道	市道桂町戸塚遠藤線	栄区小菅ヶ谷4丁目10番地		35° 22' 29.8"	139° 33' 06.8"	1999	1999	2021	Ⅲ	2026				柱腐食		R11	R13
139	片持式	P-009		一般市道	市道桂町戸塚遠藤線	栄区小菅ヶ谷4丁目15番地		35° 22' 40.5"	139° 33' 09.7"	1999	1999	2021	Ⅲ	2026				柱腐食		R11	R13
140	片持式	P-011		一般市道	市道上永谷347	栄区小菅ヶ谷4丁目13番地55号		35° 22' 38.8"	139° 33' 04.8"	1999	1999	2021	Ⅲ	2026				柱腐食		R6	R6
141	片持式	P-015		一般市道	市道環状3号線	栄区小菅ヶ谷4丁目28番地先		35° 22' 43.3"	139° 33' 13.6"	1999	1999	2021	Ⅲ	2026	H21.2	当て板		柱腐食		R11	R13
142	片持式	P-017		一般市道	市道環状3号線	栄区長沼町226番地先		35° 22' 47.1"	139° 32' 13.6"	1999	1999	2021	Ⅲ	2026				柱腐食		R11	R13
143	片持式	P-018		一般市道	市道環状3号線	栄区長沼町750番地先		35° 22' 46.8"	139° 32' 23.7"	1999	1999	2021	Ⅲ	2026				柱腐食		R11	R13
144	片持式	P-019		一般市道	市道環状3号線	栄区長沼町332番地7号先		35° 22' 45.9"	139° 32' 11.7"	2004	2004	2021	Ⅲ	2026				柱腐食		R11	R13
145	片持式	P-020		一般市道	市道環状3号線	栄区長沼町96		35° 22' 46.3"	139° 32' 06.4"	2004	2004	2021	Ⅲ	2026				柱腐食		R11	R13
146	片持式	P-021		一般市道	市道環状3号線	栄区長沼町96-1		35° 22' 47.8"	139° 32' 09.6"	2004	2004	2021	Ⅲ	2026				柱腐食		R11	R13
147	片持式	Q-013-003		主要地方道 県道	県道横浜生田	都筑区新栄町11-6		35° 32' 24.9"	139° 35' 52.7"	1985	1985	2023	Ⅲ	2028				柱腐食		R1	R9
148	片持式	Q-014-007		主要地方道 県道	県道丸子中山茅ヶ崎	都筑区茅ヶ崎南2-1-9		35° 32' 08.1"	139° 34' 57.3"	不明	不明	2023	Ⅲ	2028				梁取付部腐食 柱・基礎境界部腐食		R8	R9
149	片持式	Q-014-008		主要地方道 県道	県道丸子中山茅ヶ崎	都筑区茅ヶ崎南2-11-15		35° 32' 10.1"	139° 34' 48.8"	2018	1993	2023	Ⅲ	2028				支柱き裂(頂点部)		R8	R9
150	片持式	Q-014-017		主要地方道 県道	県道丸子中山茅ヶ崎	都筑区仲町台5-2-8		35° 32' 09.7"	139° 35' 02.8"	1984	1984	2023	Ⅲ	2028				梁取付部腐食		R8	R9
151	片持式	Q-016		一般市道	市道新羽在田線	都筑区大丸26-7		35° 32' 31.4"	139° 33' 10.9"	1985	1985	2023	Ⅲ	2028				ボルト腐食		R1	R9
152	片持式	Q-069		一般市道	市道新横浜元石川線	都筑区折本町284		35° 31' 24.4"	139° 35' 29.5"	2001	2001	2023	Ⅲ	2028				梁取付部腐食		R8	R9
153	片持式	Q-079		一般市道	市道池辺市ヶ尾線	都筑区池辺町2650-8		35° 31' 16.5"	139° 34' 07.2"	1999	1999	2023	Ⅲ	2028				横断板欠損(リベット)		-	R6
154	片持式	Q-093	都筑136	一般市道	市道池辺市ヶ尾線	都筑区大丸9-9-2		35° 32' 13.7"	139° 33' 22.8"	不明	不明	2023	Ⅱ	-				支柱のみ		-	R9
155	片持式	Q-警-013-001		主要地方道 県道	県道横浜生田	都筑区勝田町294-3		35° 54' 22.8"	139° 59' 11.9"	不明	不明	2023	Ⅲ	2028				バンド部(共架型)腐食		-	R6
156	片持式	Q-警-015-001		主要地方道 県道	県道横浜上麻生	都筑区川向町155		35° 30' 47.7"	139° 35' 03.7"	不明	不明	2023	Ⅲ	2028				柱・梁腐食		R12	R14
157	片持式	Q-警-001		一般市道	市道茅ヶ崎235	都筑区東方町1158		35° 52' 74.6"	139° 58' 38.9"	不明	不明	2023	Ⅲ	2028				支柱変形・欠損		R12	R14
158	片持式	R-032-005		一般県道	県道川崎町田	青葉区しらとり台64-7		35° 32' 07.7"	139° 30' 35.2"	不明	不明	2023	Ⅲ	2028				支柱変形・欠損		R8	R9

横浜市
道路局道路部施設課
Tel 045-671-2731