

鶴見区 / 神奈川区 / 西区 / 保土ヶ谷区 / 戸塚区

【広域図】



凡例
—— 健みちルート



■ 鶴見区 / 神奈川区 / 西区 / 保土ヶ谷区 / 戸塚区

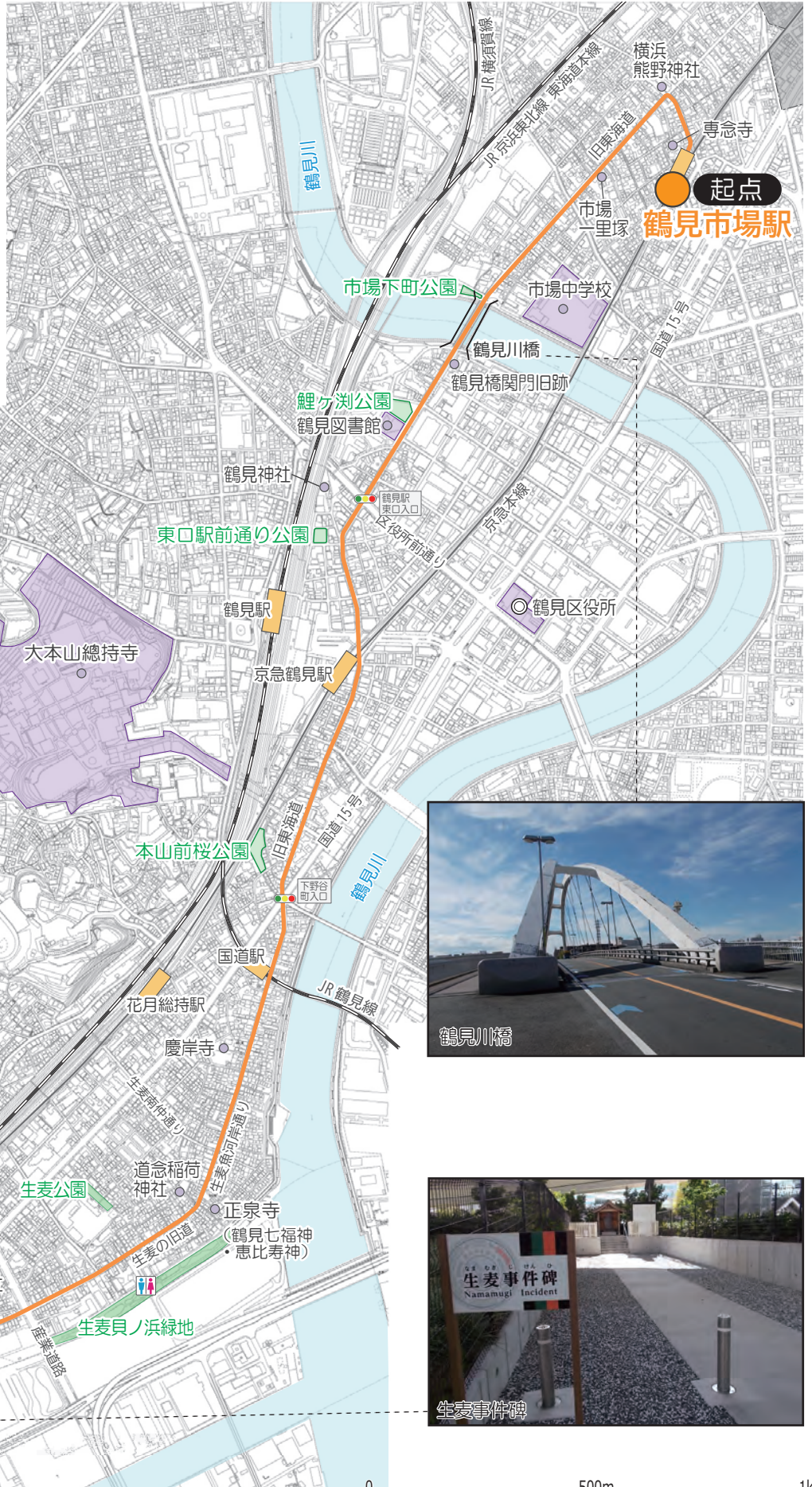
鶴見区延長
約4.3km

【位置図】



凡例

— 健みちルート



■ 鶴見区 / **神奈川区** / 西区 / 保土ヶ谷区 / 戸塚区

神奈川区延長
約5.1km

【位置図】



凡例
— 健みちルート



良泉寺



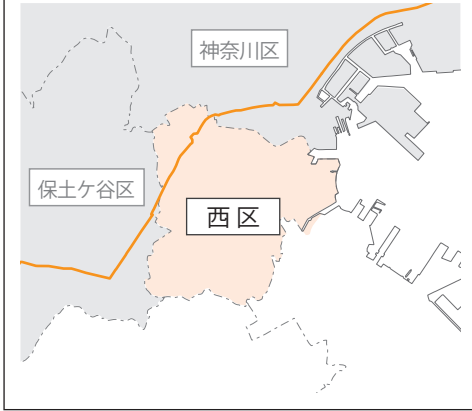
0 500m 1km



高札場

■ 鶴見区 / 神奈川区 / **西区** / 保土ヶ谷区 / 戸塚区

【位置図】



西区延長
約1.5km



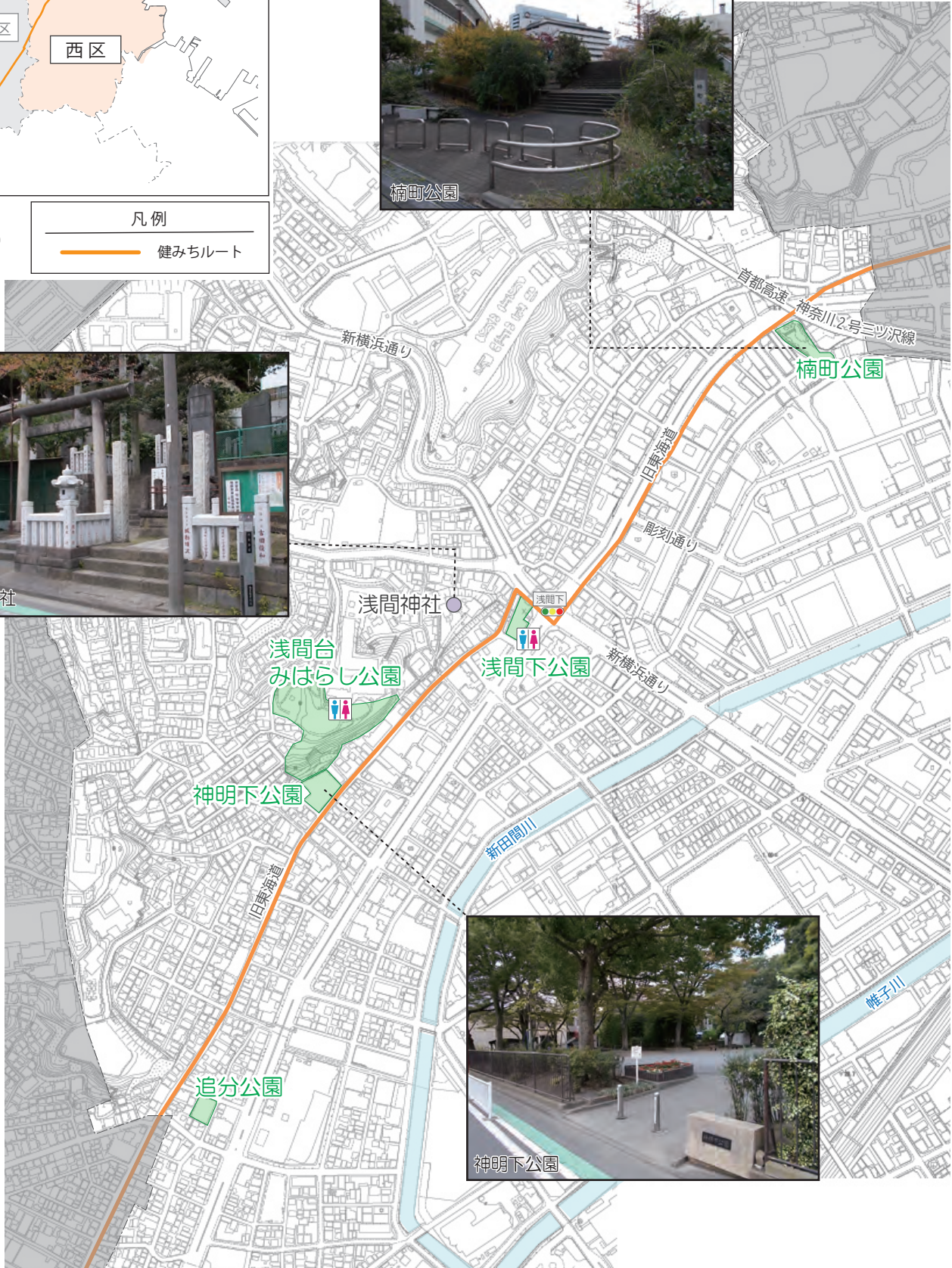
凡例
— 健みちルート



楠町公園



浅間神社



0 200m 400m 600m 800m 1km

■ 鶴見区 / 神奈川区 / 西区 / 保土ヶ谷区 / 戸塚区

【位置図】



保土ヶ谷区延長
約5.2km




旧帷子橋跡



保土ヶ谷一里塚・上方見附跡



旅籠屋（本金子屋）跡

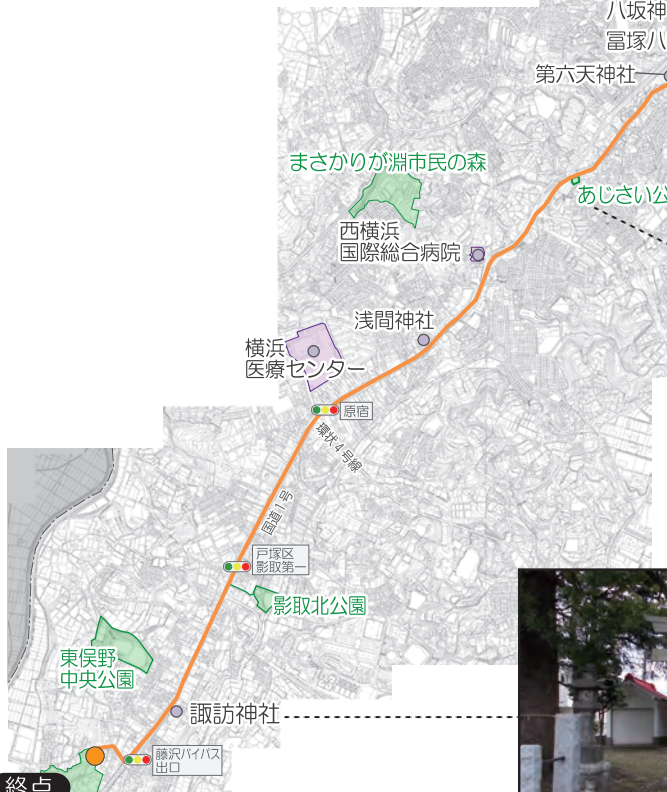
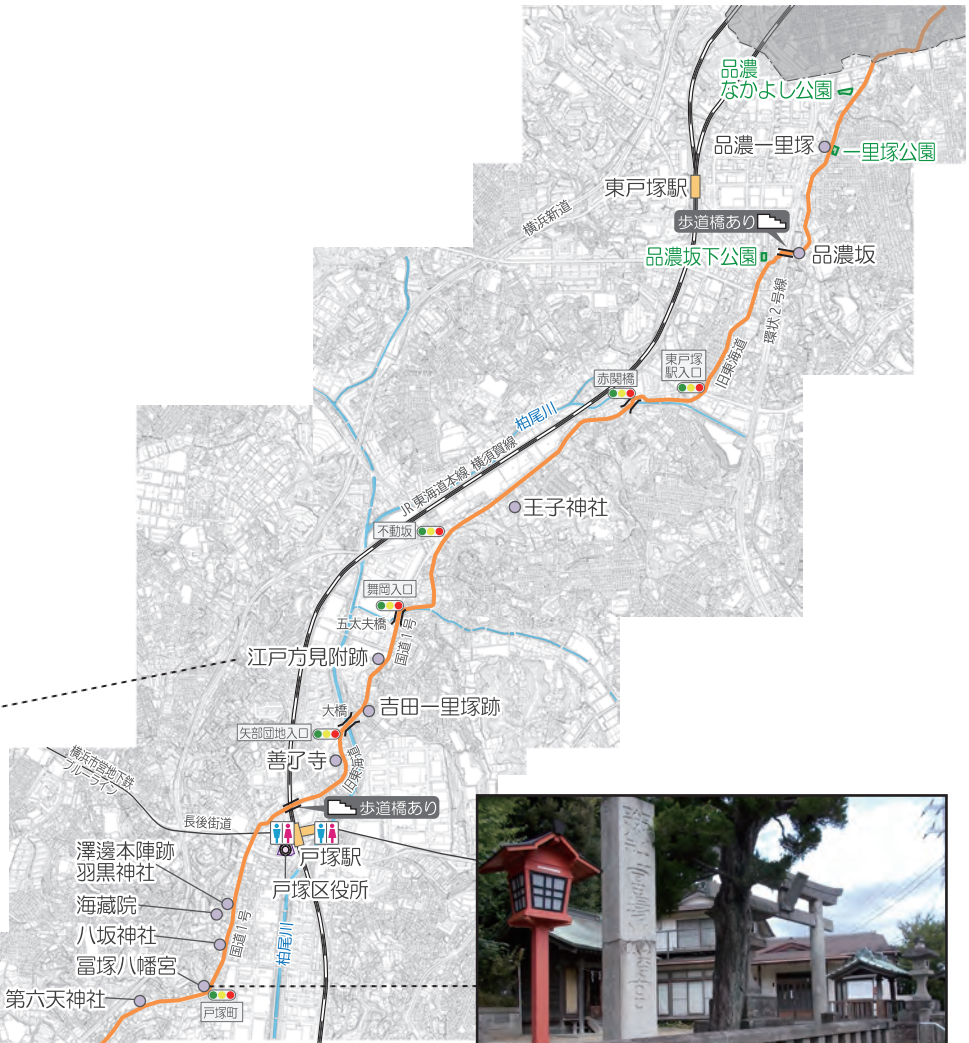

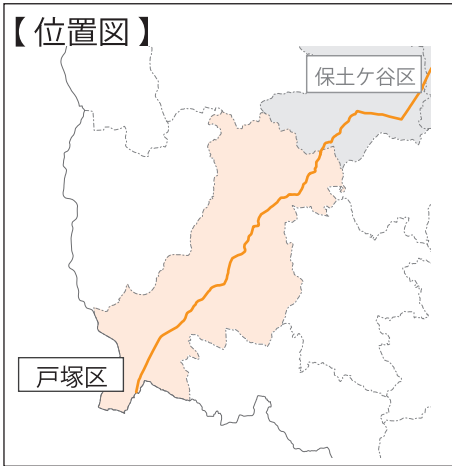


境木地藏尊

■ 鶴見区 / 神奈川区 / 西区 / 保土ヶ谷区 / **戸塚区**

戸塚区延長
約12.0km

【位置図】



終点
俣野別邸庭園