



ルート⑥ ●●●●●●
一度きりではない何度も行きたくなる出会いのある散策路（やっぱり「保土ヶ谷宿」！）

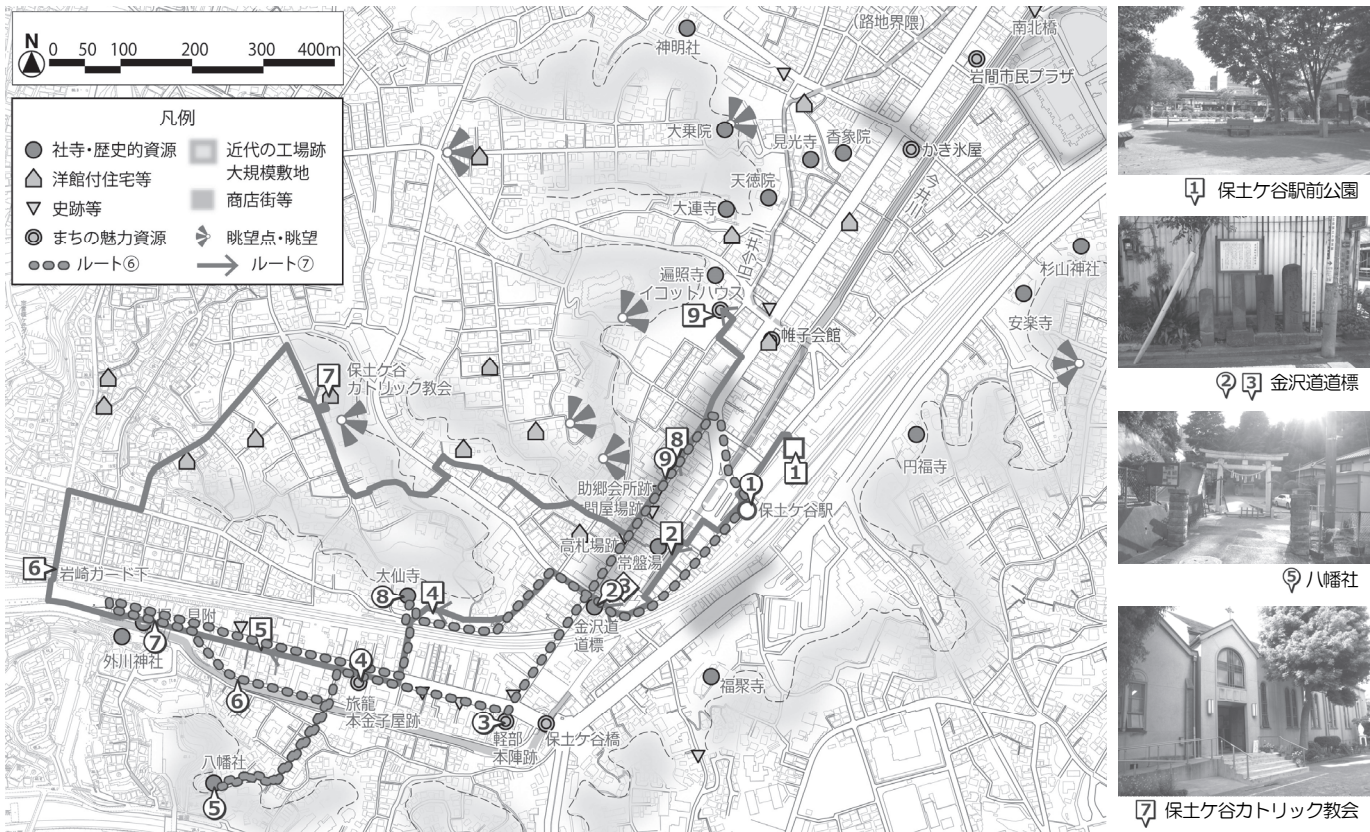
ルート概要： 難易度 2 ★★☆☆☆ (巡りやすい)	ターゲット・距離・資源 ・みんなの気軽な散策路 ・距離は短め(約1時間程度) ・歴史的(特に江戸期)資源が充実	おススメ時間等 ・午前～昼時 ・土日休日 ・春	
--	---	---	---

①保土ヶ谷駅西口(スタート) → ②金沢道道標 → ③軽部本陣跡 → ④旅籠本金子屋跡 → ⑤八幡社 → ⑥今井川プロムナード → ⑦上方見付・一里塚 → ⑧大仙寺 → ⑨保土ヶ谷西口商店街 → ⑩(ゴール)

ルート⑦ →
保土ヶ谷らしい、来る人・いる人のための散歩道（保土ヶ谷の魅力満喫ルート）

ルート概要： 難易度 3 ★★☆☆☆ (ちょうどよい)	ターゲット・距離・資源 ・まちの魅力を味わいたい人向け ・距離はやや長め(1時間半程度) ・複数の時代の資源が点在	おススメ時間等 ・昼時 ・平日 ・春、秋	
---	---	--------------------------------------	---

①保土ヶ谷駅前公園(スタート) → ②今井川沿い → ③金沢道道標 → ④大仙寺周辺 → ⑤国道1号 → ⑥岩崎ガード下 → ⑦保土ヶ谷カトリック教会 → ⑧保土ヶ谷駅西口商店街 → ⑨イコットハウス(ゴール)



◆ワークショップ参加者の感想(一部抜粋)

ワークショップに参加して頂いた方の感想を一部ご紹介します。

- ・地元に住んでいる方向けに「保土ヶ谷の近代化の夜明け」を伝える案内が充実してほしい。
- ・明治から今までをよく聞いてみると、保土ヶ谷はとても重要な地点であったことを知ることができた。
- ・坂の上の眺めはとても気持ち良い！早朝の空気が澄んでいる時や花火大会の夜などが特にオススメ！
- ・寺院が多く、各寺院の協力が得られれば歴史の勉強をできるのも良いだろうし、興味が湧く！
- ・坂道がキツイゾーンもあったが、景色の良さもあり、それが保土ヶ谷らしさでもあると感じた。裏道も面白い！

発行：横浜市道路局企画課 担当：西岡、井上、三角
 問合せ先：(電話番号) 045-671-3533 (FAX) 045-651-6527
 編集協力：横浜市都市整備局都市デザイン室、保土ヶ谷区政推進課

江戸から現代までの魅力を巡る

まち・みちづくりワークショップを開催しました！

◆江戸から現代までの魅力を巡るまち・みちづくりワークショップについて◆

旧東海道「保土ヶ谷宿」を未来へつなげる「まち・みち再生計画」の策定に向けて、旧東海道とその周辺の江戸から現代までの魅力を巡りながら、「みちづくり」、「まちづくり」について考えるワークショップを平成27年8月1日(土)に開催しました。

ワークショップ当日は、参加者の皆さんと本年1月開催のワークショップ*でアイデアが出されたまち歩きルートの「点検まち歩き」と「意見交換」を行い、江戸から現代に至る地域資源と、旧東海道とのつながりや各散策ルートの特徴や修正点、まち歩きの際の課題等について確認することができました。


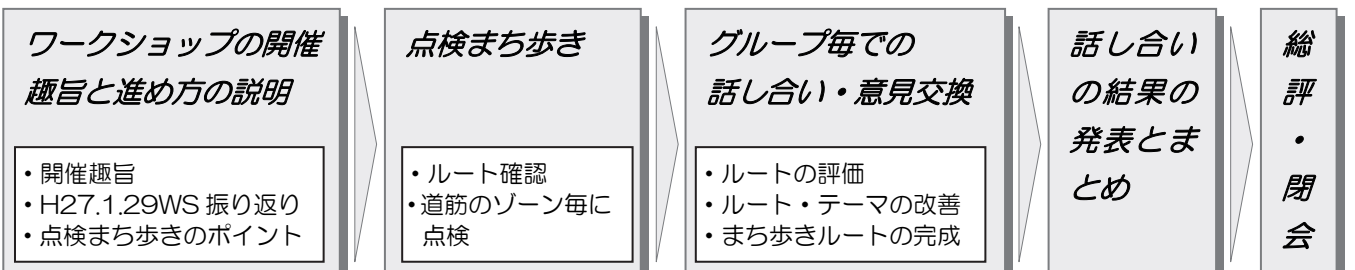
*「保土ヶ谷宿みちづくり通信8号」参照 (<http://www.city.yokohama.lg.jp/doro/plan/toukaido/hodogayamirai/>)

◆ワークショップ(まち歩き・意見交換)のテーマ

旧東海道を軸とした江戸から現代までの魅力を巡る7つのまち歩きルート改善

- ① まち歩きルートの課題確認
- ② まち歩きルートの修正・変更
- ③ まち歩きテーマの改善

◆当日の進行プログラムと開催の様子



・1月のワークショップでアイデアが出されたまち歩きルートについて、7グループに分かれて点検まち歩き、意見交換、発表を行いました。

江戸から現代までの魅力を巡るまち歩きルート（ワークショップによる提案）

- 3つのエリアごとに、テーマ（ルート名）に沿ったまち歩きルートを点検し、ルートの難易度やまち歩きターゲット、ルートの距離や資源の分布状況、おススメの時間帯等を検討しました。
- 今回検討したルートは各ルートの概要欄右に記載するQRコードを読み取ると、インターネット上でも閲覧することが可能です。こちらまち歩きの際にご活用下さい。

※各ルートの難易度やターゲット・距離・資源、おススメ時間帯等は、ワークショップ参加者の点検まち歩きと、まち歩きを踏まえたワークショップで出された意見を参考にしています。


追分～天王町駅周辺エリア

ルート① ●●●●●●
江戸時代だけじゃない！！まだ見ない保土ヶ谷” 変わらないものと変わってきたものを巡る散歩道”

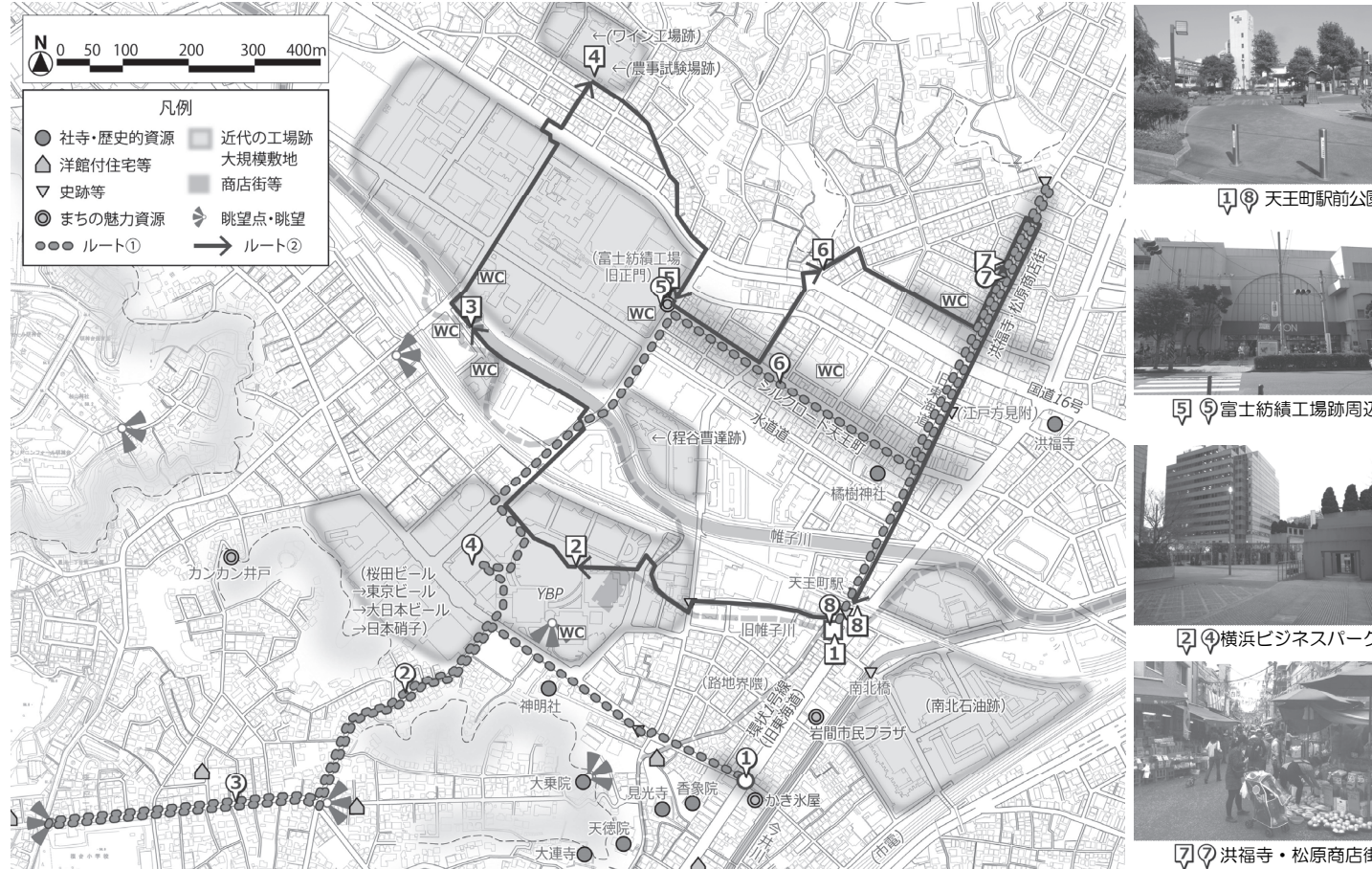
難易度 4 ★★★★★☆ (やや難しめ)	ターゲット・距離・資源 ・周辺居住者向けの散歩道 ・距離は長い(約2時間弱) ・自然地形や観光資源が豊富	おススメ時間帯 ・昼時～夕方 ・平日 ・春、秋	
-----------------------------------	--	---	---

①大門通交差点(スタート) → ②ビール坂 → ③桜台の桜並木と眺望 → ④横浜ビジネスパーク → ⑤富士紡績工場跡周辺 → ⑥シルクロード天王町 → ⑦洪福寺・松原商店街 → ⑧天王町駅前公園(ゴール)

ルート② →
近代の遺産・歴史を知る・たどる散歩みち


難易度 3 ★★★★★☆ (ちょうどよい)	ターゲット・距離・資源 ・みんなの気軽な散歩みち ・距離はやや長め(1時間半程度) ・近代以降の資源が豊富	おススメ時間帯 ・午前～夕方 ・平休日間わず ・季節問わず	
------------------------------------	---	---	--

①天王町駅前公園(スタート) → ②横浜ビジネスパーク → ③帷子川沿い → ④農事試験場跡 → ⑤富士紡績工場跡周辺 → ⑥八王子街道(古東海道) → ⑦洪福寺・松原商店街 → ⑧天王町駅(ゴール)




天王町駅周辺～月見台周辺エリア

ルート③ ●●●●●●
パワーを使わない近代遺産と洋館や桜を巡る大正ロマン・パワースポット巡り道「歩道ヶ谷」

難易度 5 ★★★★★ (マニアック)	ターゲット・距離・資源 ・周辺居住者向けの散歩道 ・距離はやや長め(1時間半程度) ・眺望や自然地形の資源が豊富	おススメ時間帯 ・早朝、夕方 ・平日 ・夏以外	
----------------------------------	--	---	---


①天王町駅(スタート) → ②南北橋 → ③路地界わい → ④神明社 → ⑤ビール坂 → ⑥桜台の桜並木と眺望 → ⑦保土ヶ谷カトリック教会 → ⑧大仙寺 → ⑨イコットハウス(ゴール)

ルート④ →
保土ヶ谷の歴史を知り、景色を眺める寄道・脇道・散歩道コース

難易度 3 ★★★★★☆ (ちょうどよい)	ターゲット・距離・資源 ・ご近所散歩・ぶらり歩き向け ・距離はやや長め(1時間半程度) ・様々な景色の「通り」資源が充実	おススメ時間帯 ・夕方 ・平日 ・特に春、秋	
------------------------------------	--	--	---

①帷子公園(スタート) → ②路地界わい → ③社寺密集エリア → ④古東海道 → ⑤今井川プロムナード → ⑥七曲り坂 → ⑦第二常盤湯(ゴール)

ルート⑤ →
歴史と現代をたずねる春の楽しいジョギングコース

難易度 4 ★★★★★☆ (地形を味わう)	ターゲット・距離・資源 ・周辺居住者の朝ラン、夕涼みラン向け ・距離は長い(約2時間弱) ・自然地形や各時代の資源が充実	おススメ時間帯 ・早朝、夕方 ・土日休日 ・真夏と冬以外	
------------------------------------	--	--	--

①西久保町公園(スタート) → ②環状1号線 → ③古東海道 → ④神明社 → ⑤横浜ビジネスパーク周り → ⑥ビール坂 → ⑦桜台の桜並木と眺望 → ⑧かなざわかまくら道 → ⑨第二常盤湯(ゴール)

