



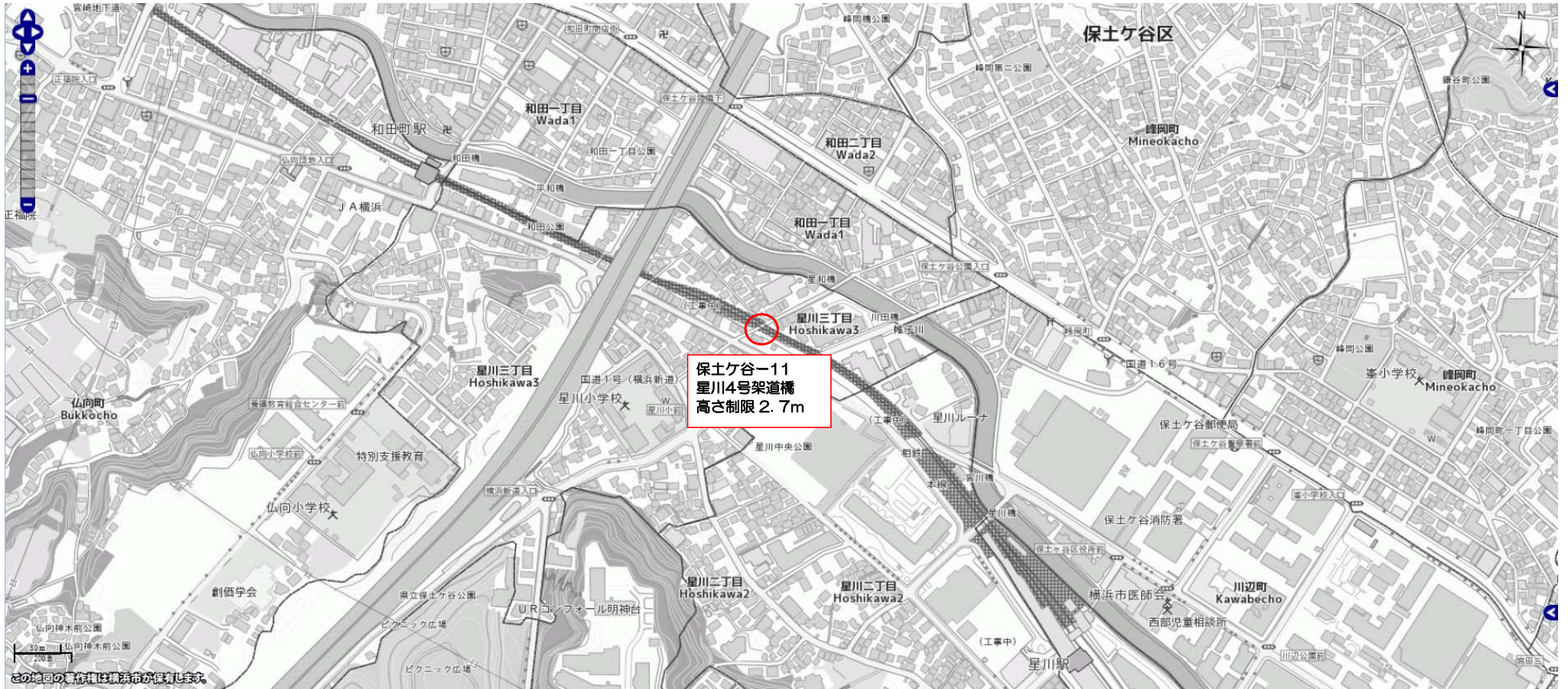
保土ヶ谷-9
常盤台第二高架橋 (下)
高さ制限 3.0m

この地図の著作権は兵庫県が保有します。



保土ヶ谷-10
東川島地下道 (環2577、下)
高さ制限 2.6m

この地図の著作権は株式会社...



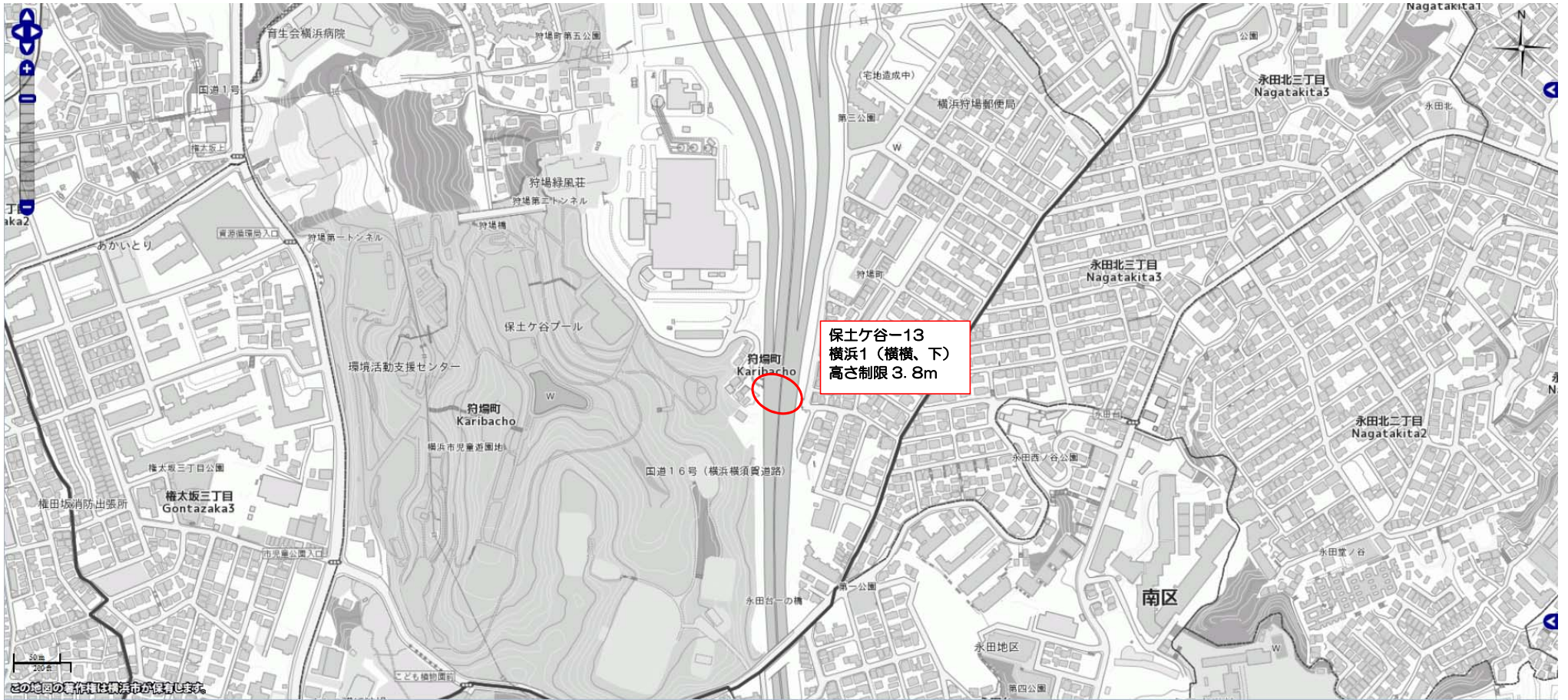
保土ヶ谷-11
星川4号架道橋
高さ制限 2.7m

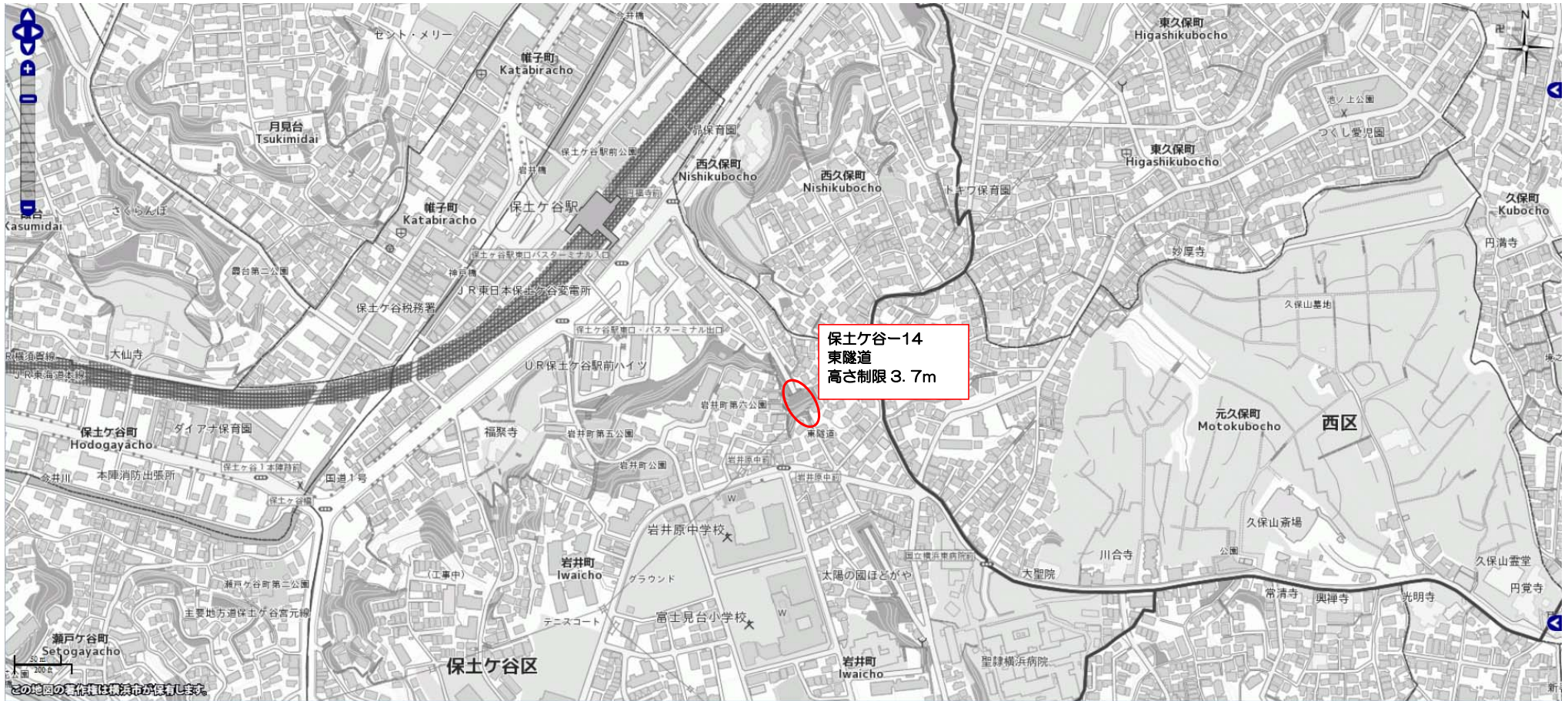
この地図の著作権は横浜市が保有します。



保土ヶ谷-12
水道道路の架道橋
高さ制限 3.6m

この地図の著作権は横浜市が保有します。





保土ヶ谷-14
東隧道
高さ制限 3.7m

この地図の著作権は横浜市が保有します。