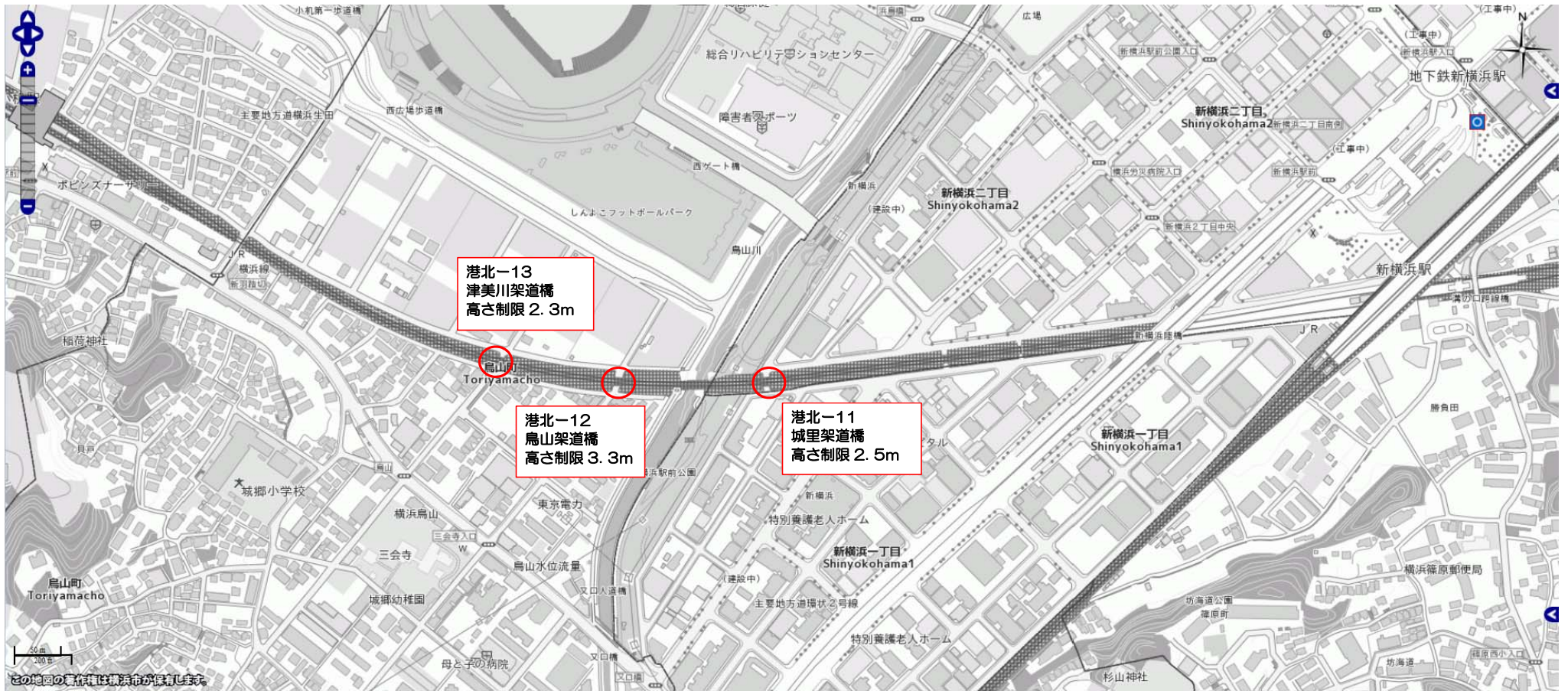


港北-10
下豆戸架道橋
高さ制限 3.3m

港北-9
綱島架道橋
高さ制限 3.2m

この地図の著作権は横浜市が保有します。

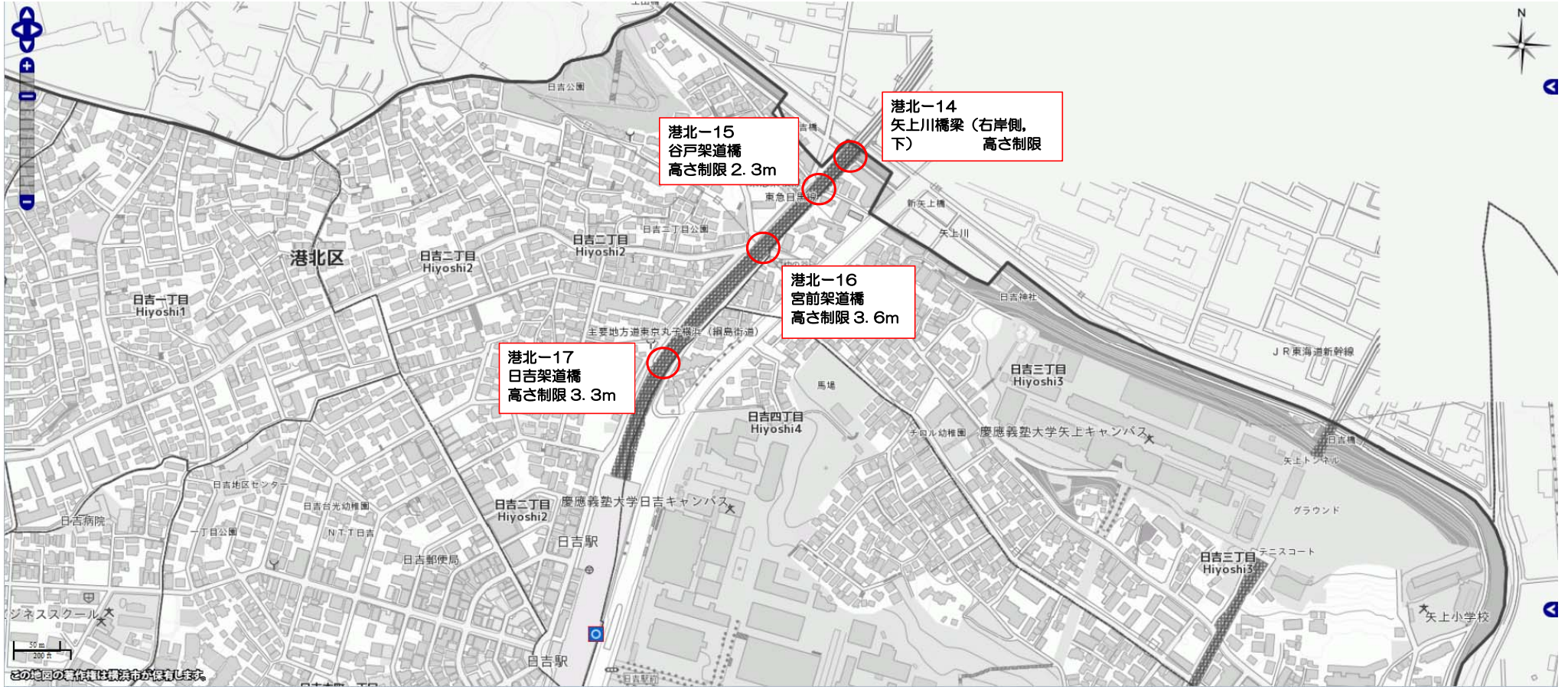


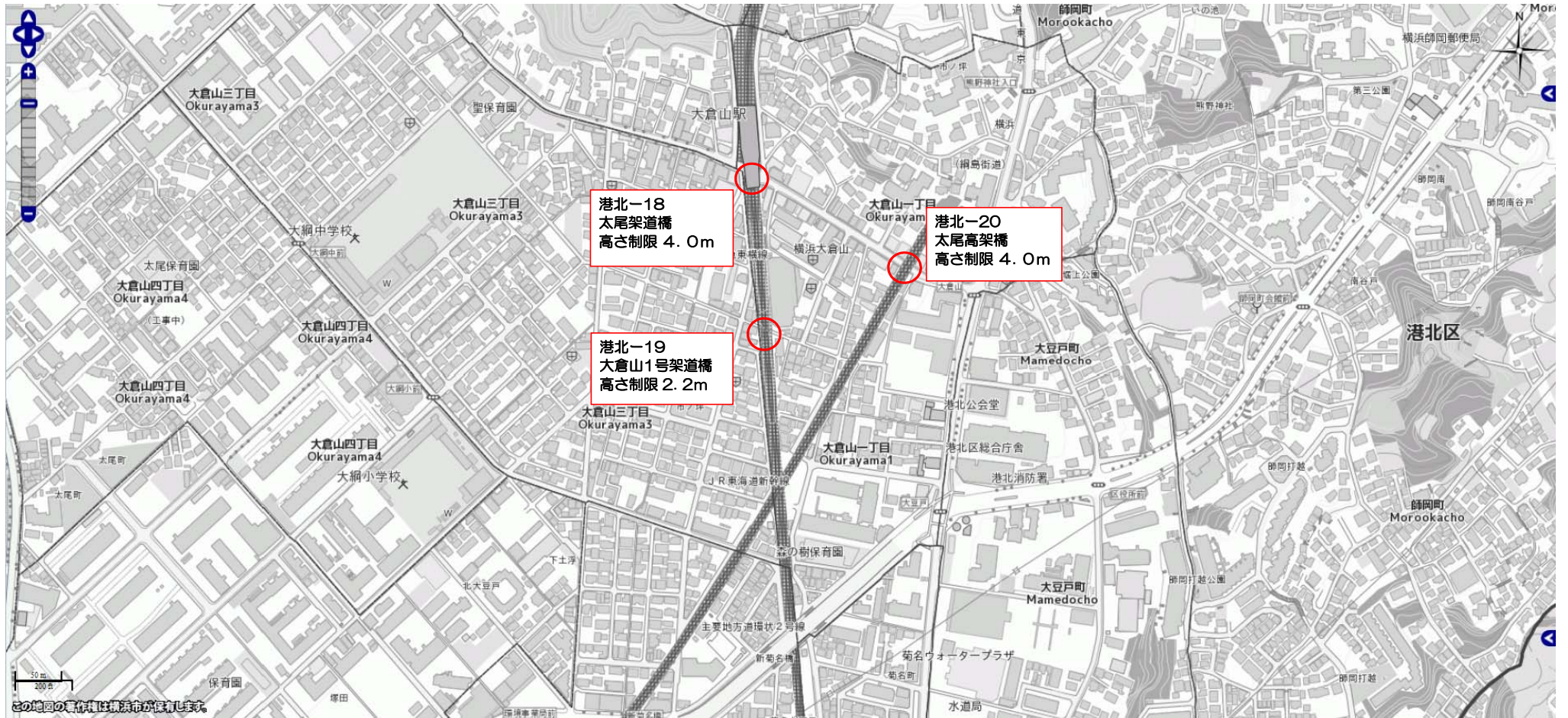
港北-13
津美川架道橋
高さ制限 2.3m

港北-12
烏山架道橋
高さ制限 3.3m

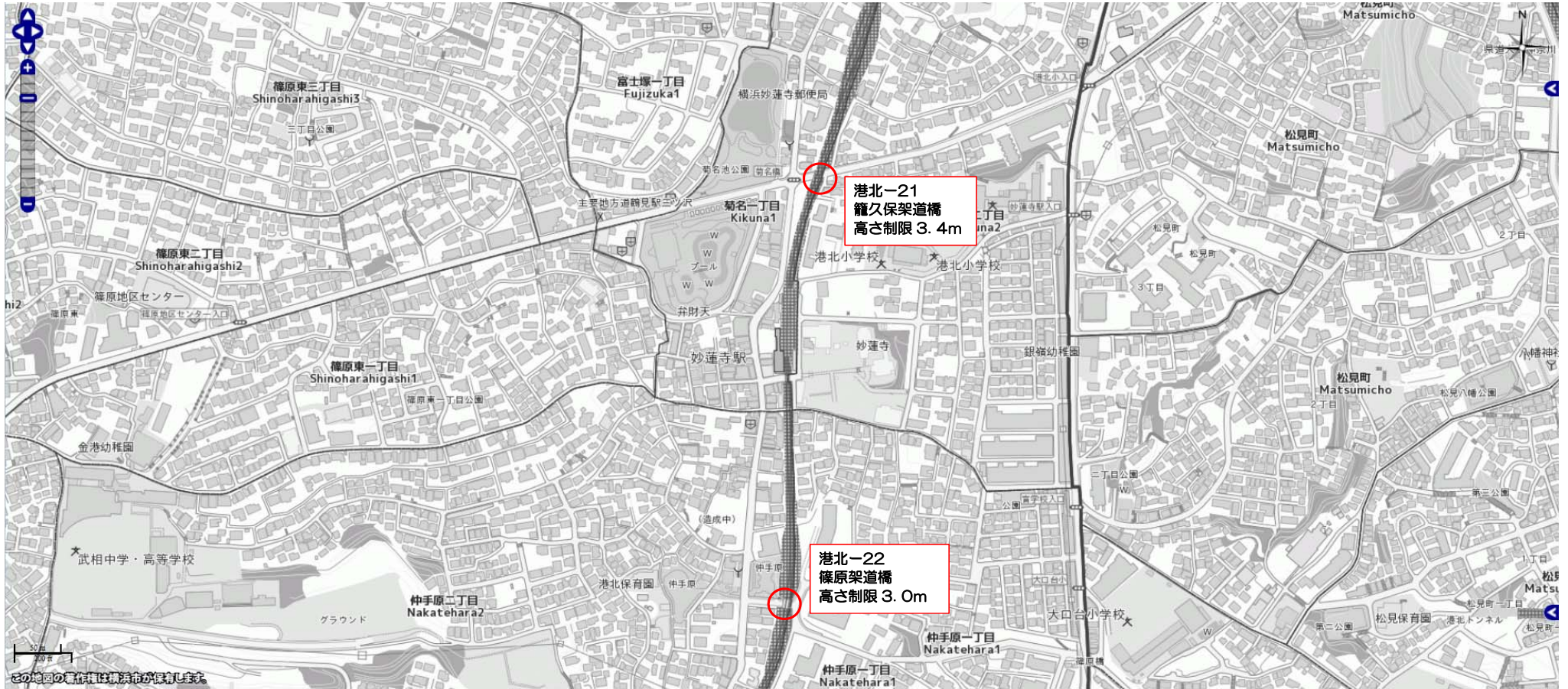
港北-11
城里架道橋
高さ制限 2.5m

この地図の著作権は横浜市が保有します。





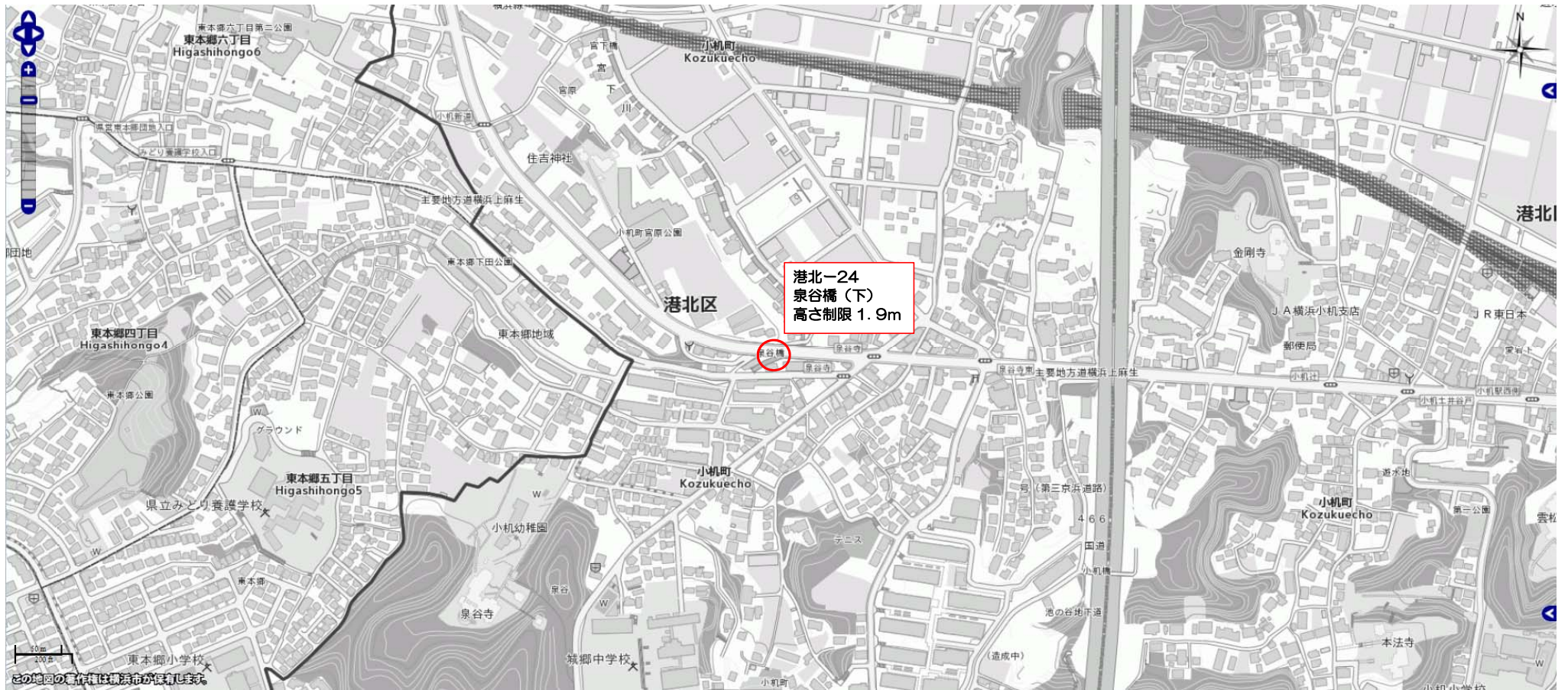
この地図の著作権は横浜市が保有します。



港北-21
籾久保架道橋
高さ制限 3.4m

港北-22
篠原架道橋
高さ制限 3.0m

この地図の著作権は横浜市が保有します。



この地図の著作権は株式会社アスキーが保有します。

