

# 都市計画道路泥亀釜利谷（寺前地区）街路整備事業 横浜市道路局

## ○ 路線概要

泥亀釜利谷線（寺前地区）は、海の公園付近から旧国道16号線に至る延長約530m、幅員15mの道路です。

本路線の整備の整備により、金沢区臨海部から京浜急行金沢文庫駅へのアクセス向上や、歩行者の安全確保、地震火災の被害を軽減する延焼遮断帯の形成を図ります。

## ○ 事業概要

事業区間 金沢区寺前一丁目及び寺前二丁目地内

延長 約530m

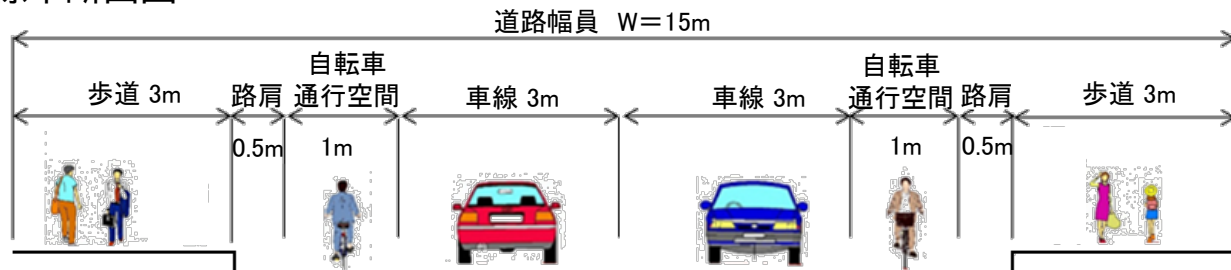
幅員 15m

車線数 2車線

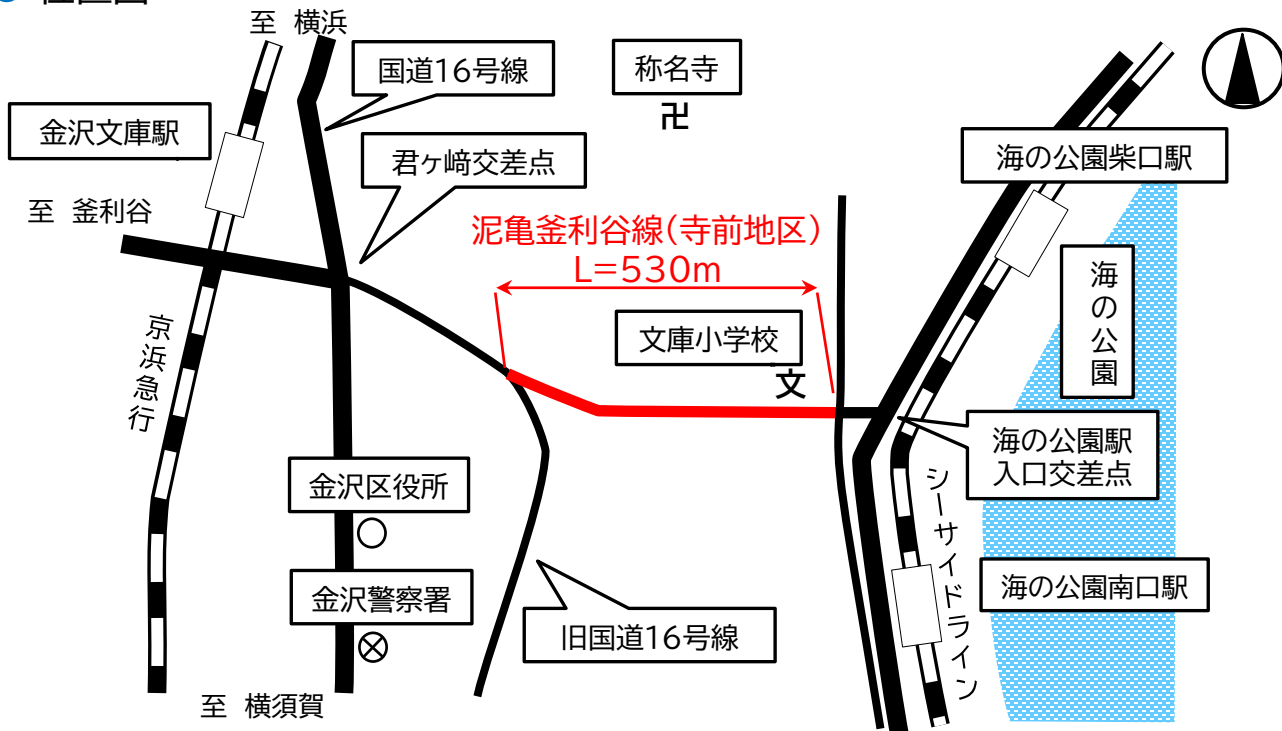
事業期間 平成30年度～令和6年度

- 事業効果
- ・金沢区臨海部と国道16号線や京浜急行金沢文庫駅へのアクセスが向上します。
  - ・歩道の整備により、歩行者の安全性の確保を図ります。
  - ・延焼遮断帯の形成により、大規模地震時における延焼被害の軽減を図ります。

## ○ 標準断面図



## ○ 位置図



## ○ 現地写真 (R6.3撮影)

海の公園方面から旧国道16号線方面を望む



旧国道16号線方面から海の公園方面を望む

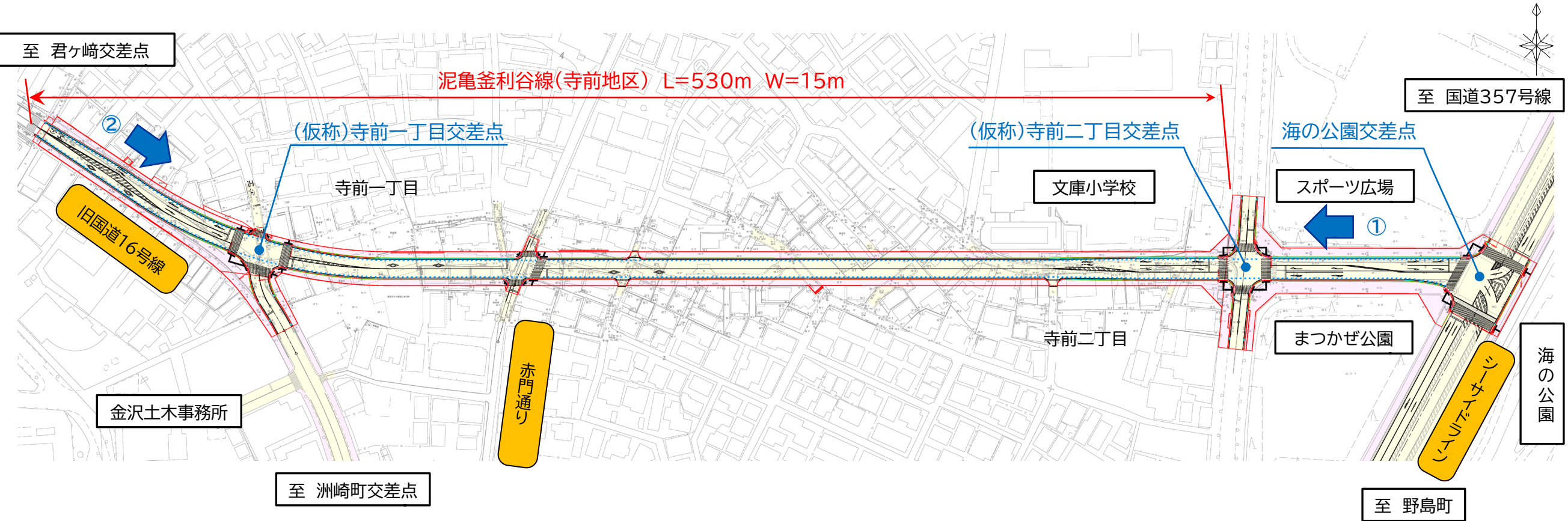


問い合わせ先:横浜市道路局建設部建設課 〒231-0005 横浜市中区本町6-50-10 22階

TEL (045) 671-3635

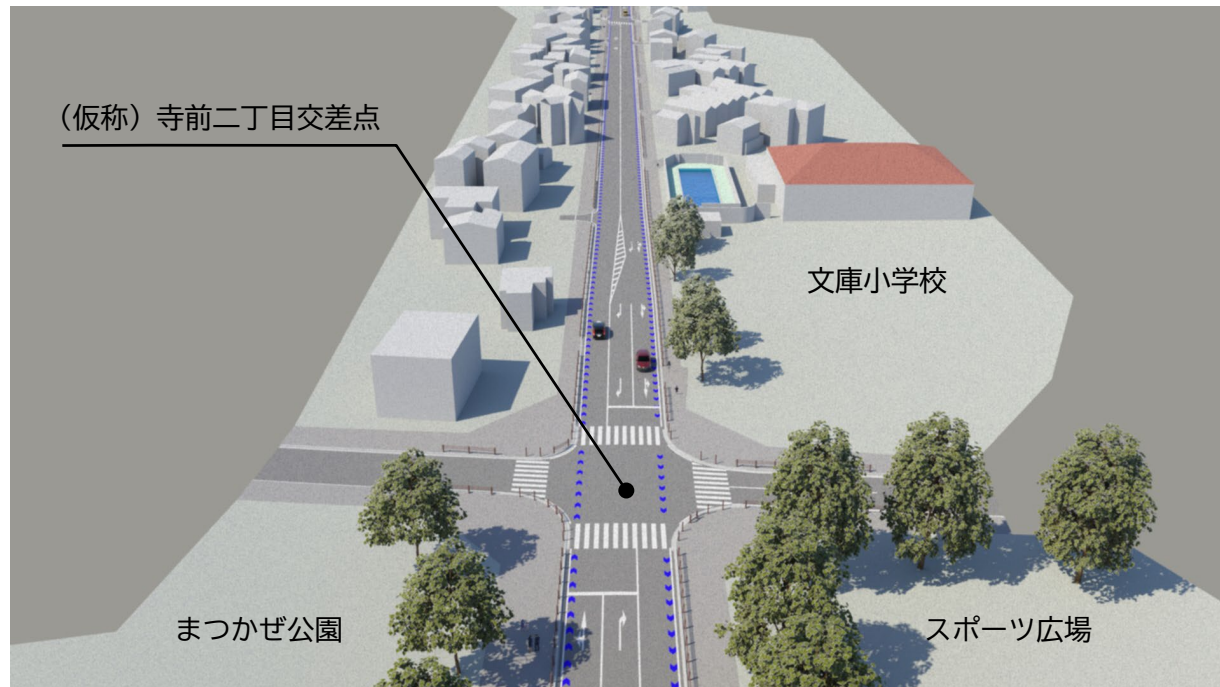
令和6年(2024年)3月作成

○ 平面図

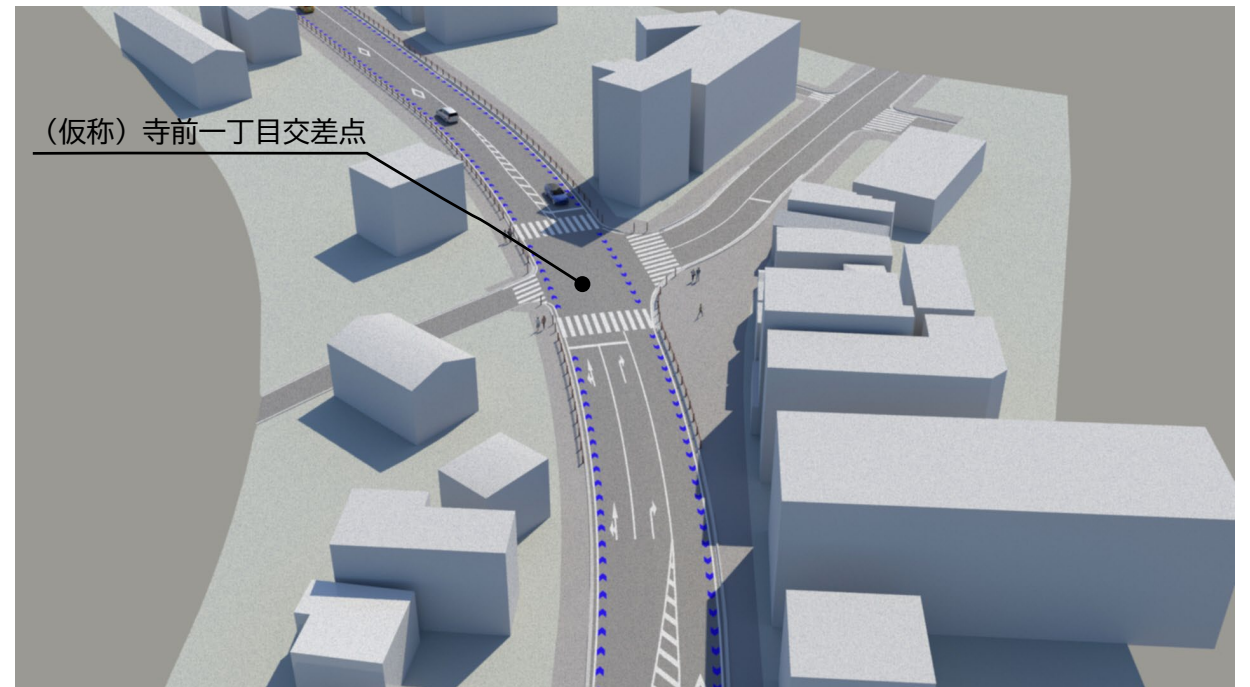


○ イメージ図

① 文庫小学校付近



② (仮称)寺前一丁目交差点付近



※ 道路の整備計画のイメージであり、沿道の建物等の状況は実際と異なる場合があります。