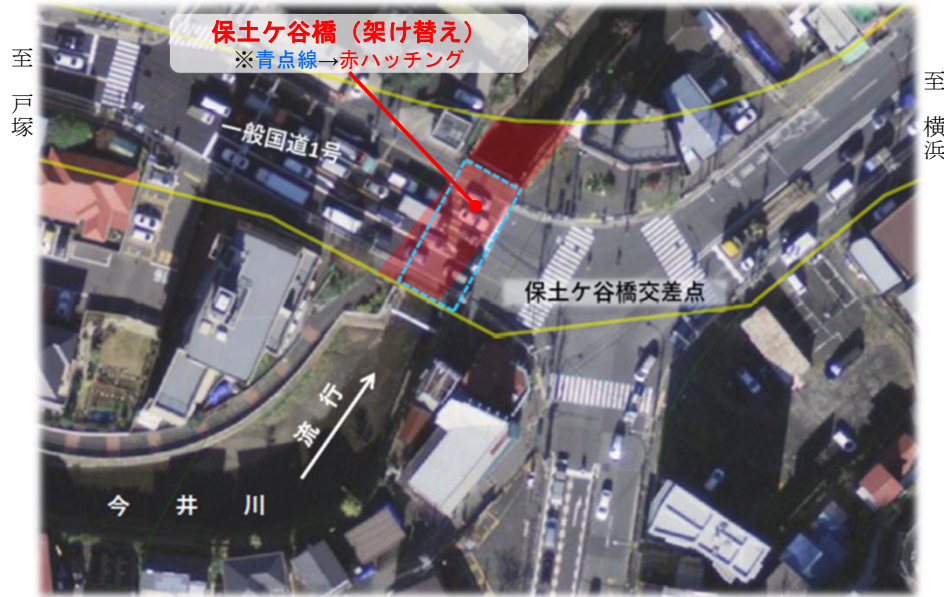


○ 保土ヶ谷橋架け替え

道路拡幅に伴い、震災復興橋梁である保土ヶ谷橋（昭和2年竣工）の架け替えを実施します。



問い合わせ先：横浜市道路局建設部建設課 〒231-0005 横浜市中区本町6-50-10 22階

TEL (045) 671-3635

<https://www.city.yokohama.lg.jp/kurashi/machizukuri-kankyo/doro/kensetsu/douro/rosen/hodogayabashi.html>

令和4年(2022年)11月作成

都市計画道路

一般国道1号（保土ヶ谷橋工区）改築事業概要

横浜市道路局

○ 路線概要

一般国道1号は、東京都中央区を起点とし、大阪市に至る実延長約717kmの主要な幹線道路です。そのうち、西区浜松町から戸塚区汲沢町までの約14kmが横浜市管理区間となっています。

保土ヶ谷区の保土ヶ谷橋交差点付近から一般国道16号（保土ヶ谷バイパス）狩場1Cまでの区間は、横浜市内でも特に交通が集中し慢性的な渋滞が発生しているため、狩場工区に引き続きこの区間を整備することにより、交通流の円滑化を図ります。

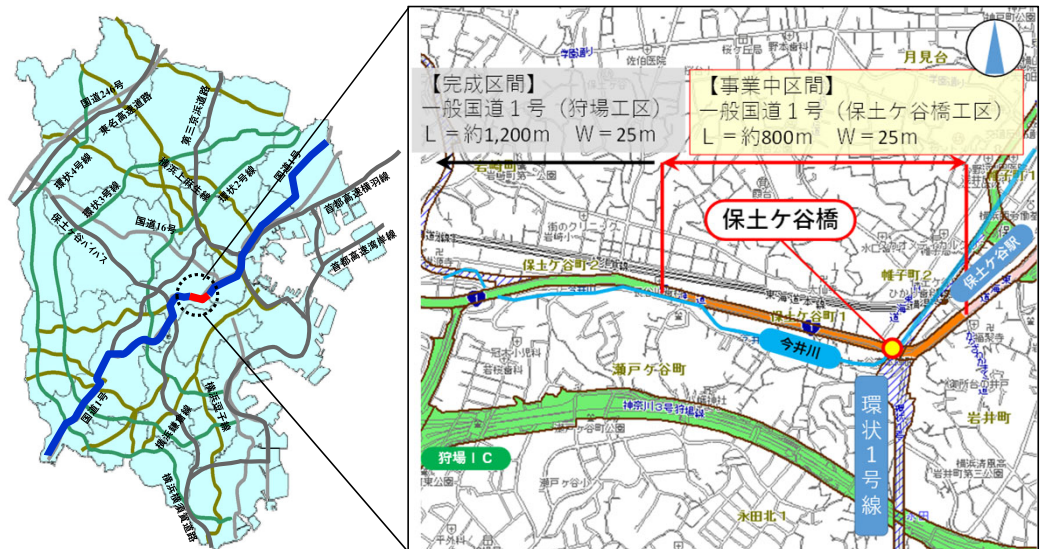
○ 事業概要

事業区間 保土ヶ谷区岩井町～保土ヶ谷町2丁目
 延長幅員 約800m
 計画幅員 25m
 車線数 5車線（上り3車線、下り2車線）
 事業期間 平成21年度～令和9年度

○ 整備効果

- ・市内主要渋滞箇所の1つである保土ヶ谷橋交差点を含む当該工区について、現道の道路拡幅及び交差点改良をすることで、交通流を円滑化し渋滞の解消を図ります。
- ・横浜港と本市の内陸南部工業地域を結ぶ当該工区の渋滞解消により、物流の効率化が図られ、横浜経済の活性化にも寄与するものと期待されます。

○ 位置図



○ 平面図

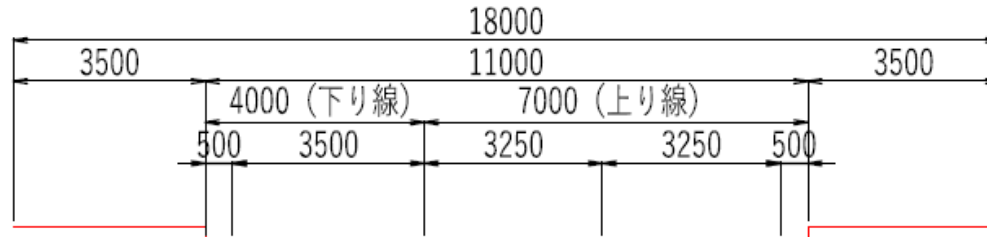


写真：保土ヶ谷橋交差点の渋滞状況

詳細な道路構造については、交通管理者との協議により決定します。

○ 標準横断面図

【現況横断面図】



【計画横断面図】

