

## 駅前広場完成予想図



(※)実際の完成形とは異なる場合があります。

## MEMO

### 問い合わせ先 横浜市道路局建設部建設課

〒231-0005 横浜市中区本町6-50-10 22階  
TEL 045-671-3539 FAX 045-663-8993  
平成20年2月作成(令和6年2月改訂)

# 都市計画道路長津田駅南口線街路整備事業

## 交通結節点の整備

横浜市道路局

### 路線概要

都市計画道路長津田駅南口線は、山下長津田線の長津田駅入口交差点から、長津田駅南口に至る延長約140m、幅員20mの道路です。長津田駅南口駅前には、バス乗り場やタクシー乗り場などを備えた駅前広場を整備します。

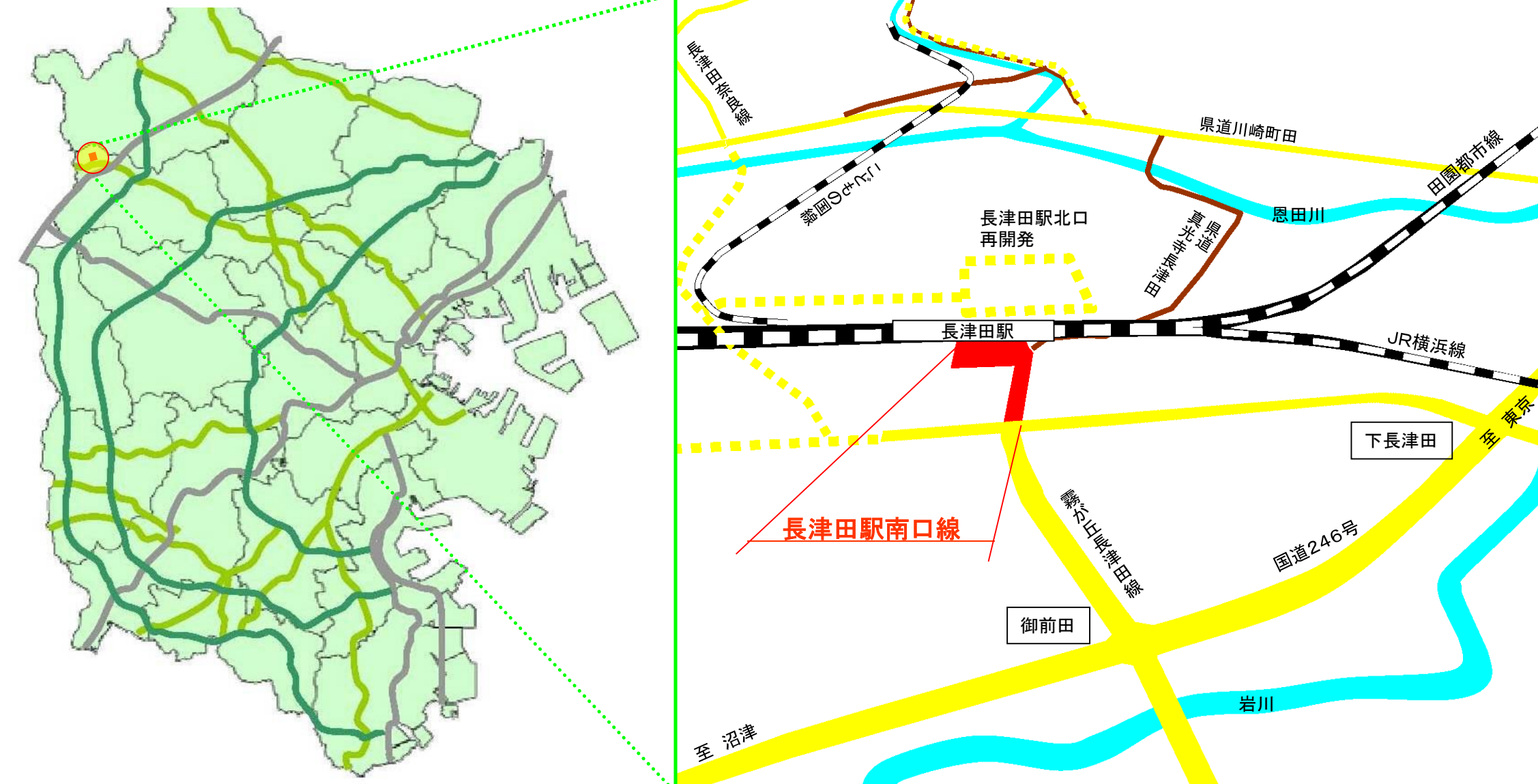
### 事業概要

区間	緑区長津田5丁目3番地～5番地
整備延長	約140m
道路幅員	20m
歩道幅員	5m(両側)
車線構成	2車線
駅前広場	約3,800㎡
事業期間	平成14年度～令和8年度

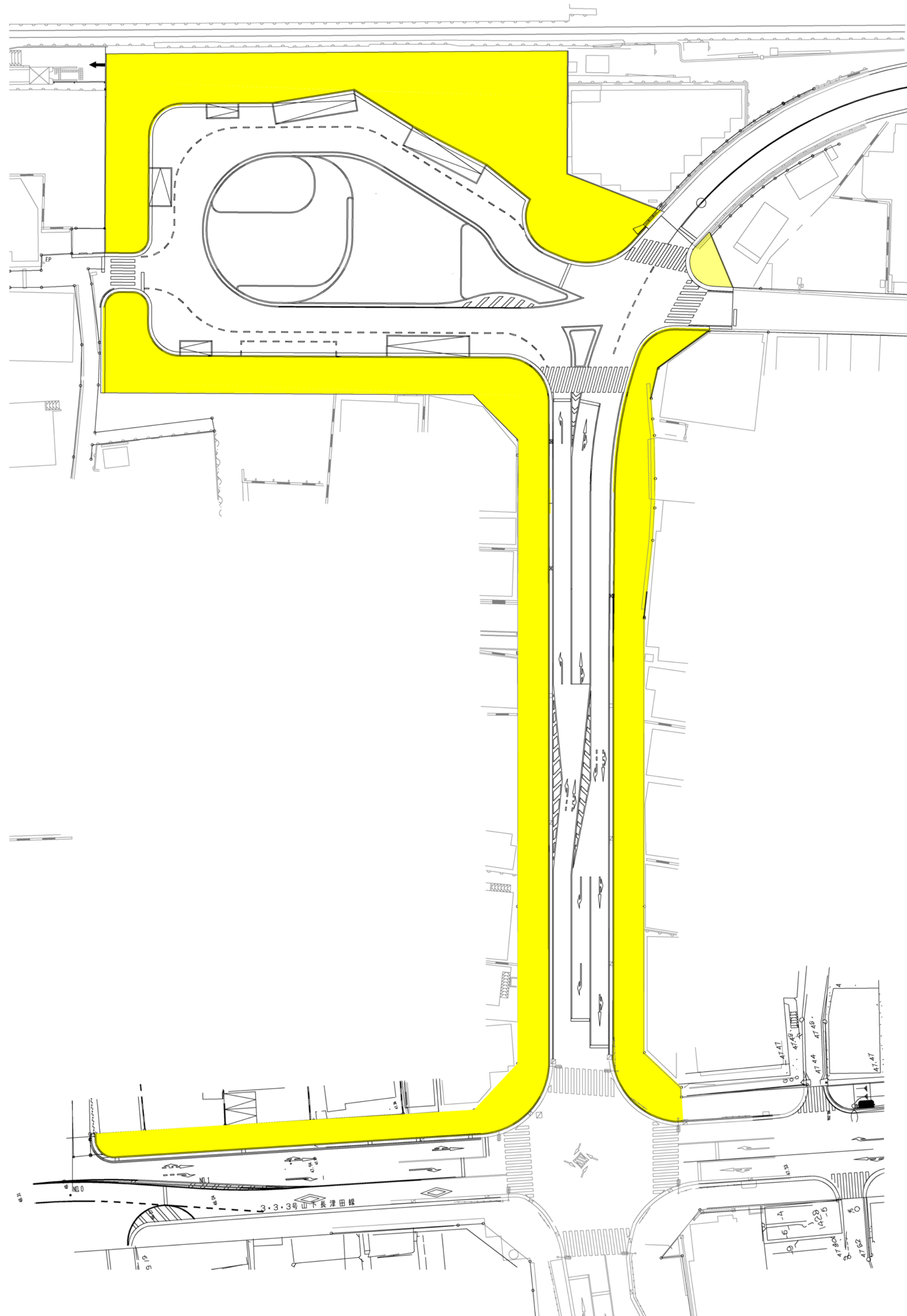
### 整備目的

- 利便性の向上  
道路拡幅や駅前広場の拡張により、駅利用者の利便性の向上を図ります。
- 安全性の向上  
幅の広い歩道を整備することにより、歩行者の安全性の向上を図ります。
- バリアフリー  
福祉車両に対応した乗降スペースを設置するなどにより、バリアフリー化を図ります。
- 無電柱化  
電線共同溝の整備により無電柱化を図ります。

### 整備箇所

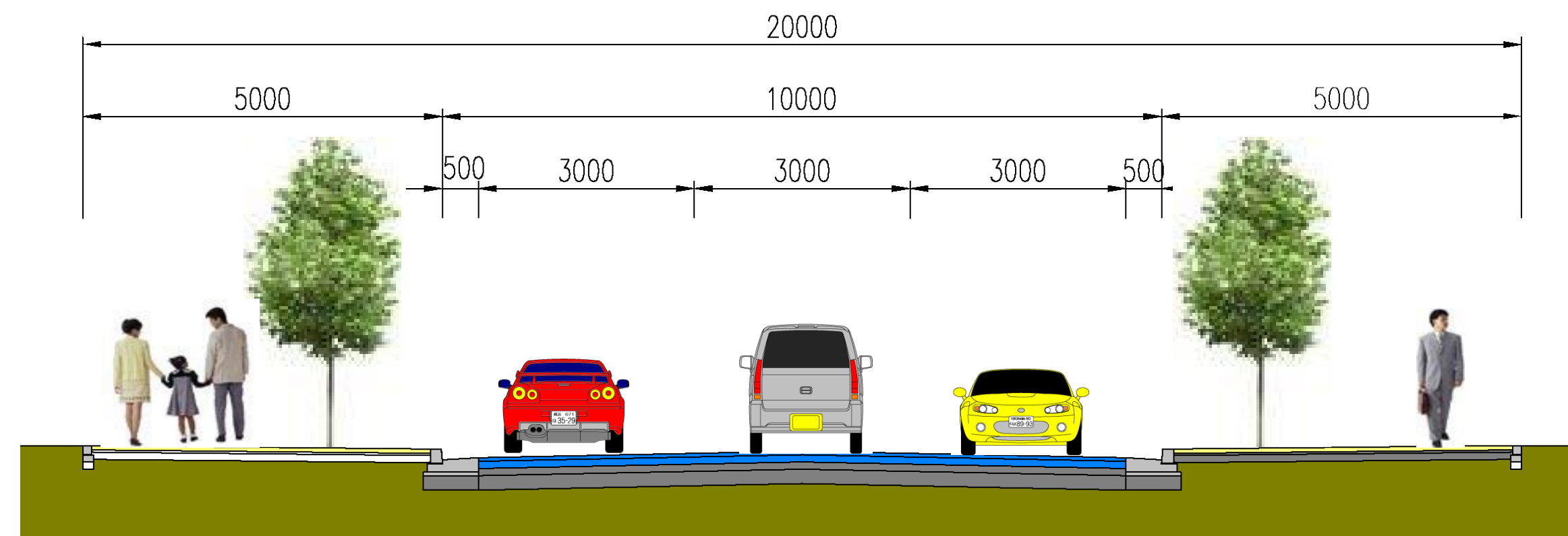


## 全体平面図

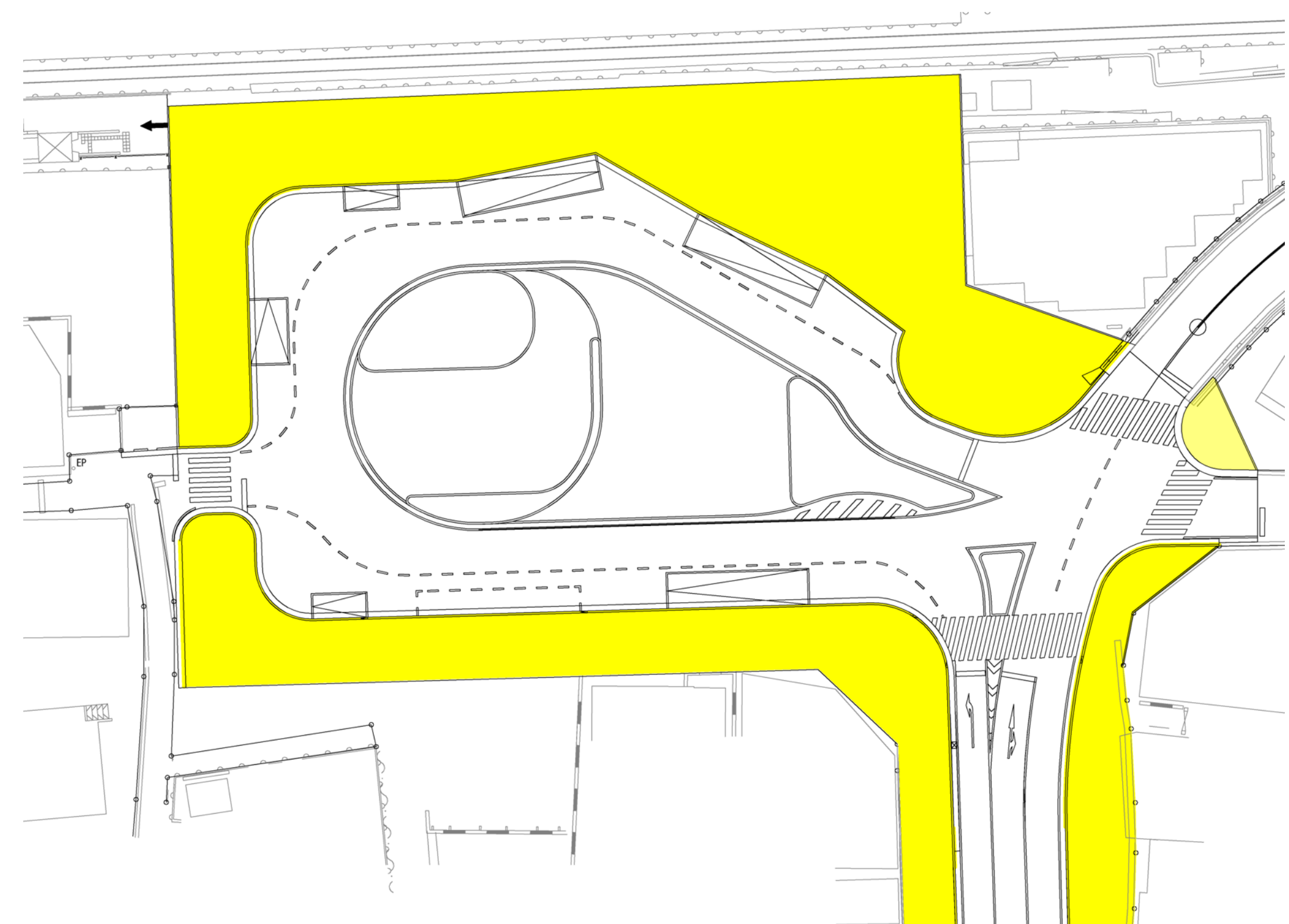


(※)実際の完成形とは異なる場合があります。

## 本線横断図(交差点部)



## 駅前広場平面図



(※)実際の完成形とは異なる場合があります。