

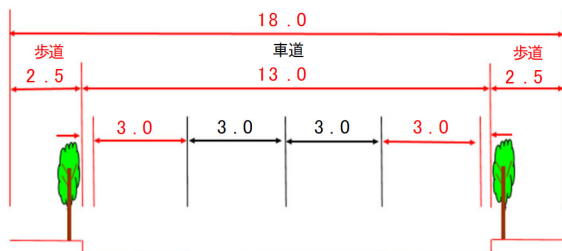
# 都市計画道路権太坂和泉線（名瀬・岡津地区）街路整備事業 横浜市道路局

## ○ 路線概要

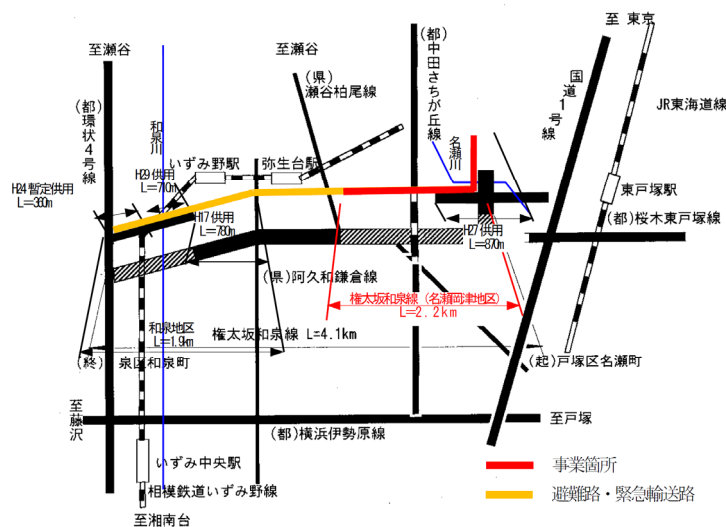
権太坂和泉線（名瀬・岡津地区）は、戸塚区名瀬町から泉区新橋町までの2,200mの区間で事業を進めており、市内中西部のネットワーク強化、災害時の広域的な避難路・緊急輸送路としての機能確保を図ります。

## ○ 事業概要

事業区間	戸塚区名瀬町～泉区新橋町
延長	約2,200m
幅員	18～22m
車線数	片側2車線
事業期間	平成13年度～令和9年度
事業効果	<ul style="list-style-type: none"> <li>市内中西部の地域が繋がり、交通の利便性が向上します。</li> <li>横浜市防災計画（震災対策編）に基づく、地震防災戦略における緊急郵送路等の整備に資する事業であり、災害時の広域的な避難路・緊急輸送路としての機能確保を図ります。</li> </ul>



## ○ 位置図




## ○ 現地写真 (R6.2撮影)

戸塚区名瀬町から泉区新橋町を望む



泉区新橋町から戸塚区名瀬町を望む



問い合わせ先: 横浜市道路局建設部建設課 〒231-0005 横浜市中区本町6-50-10 22階

TEL (045) 671-3539

令和6年(2024年)3月作成