

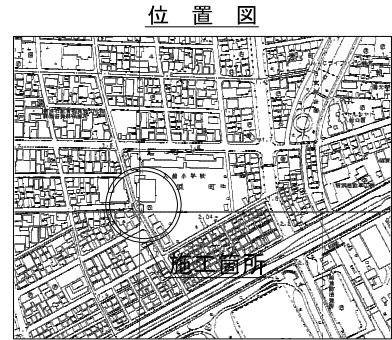
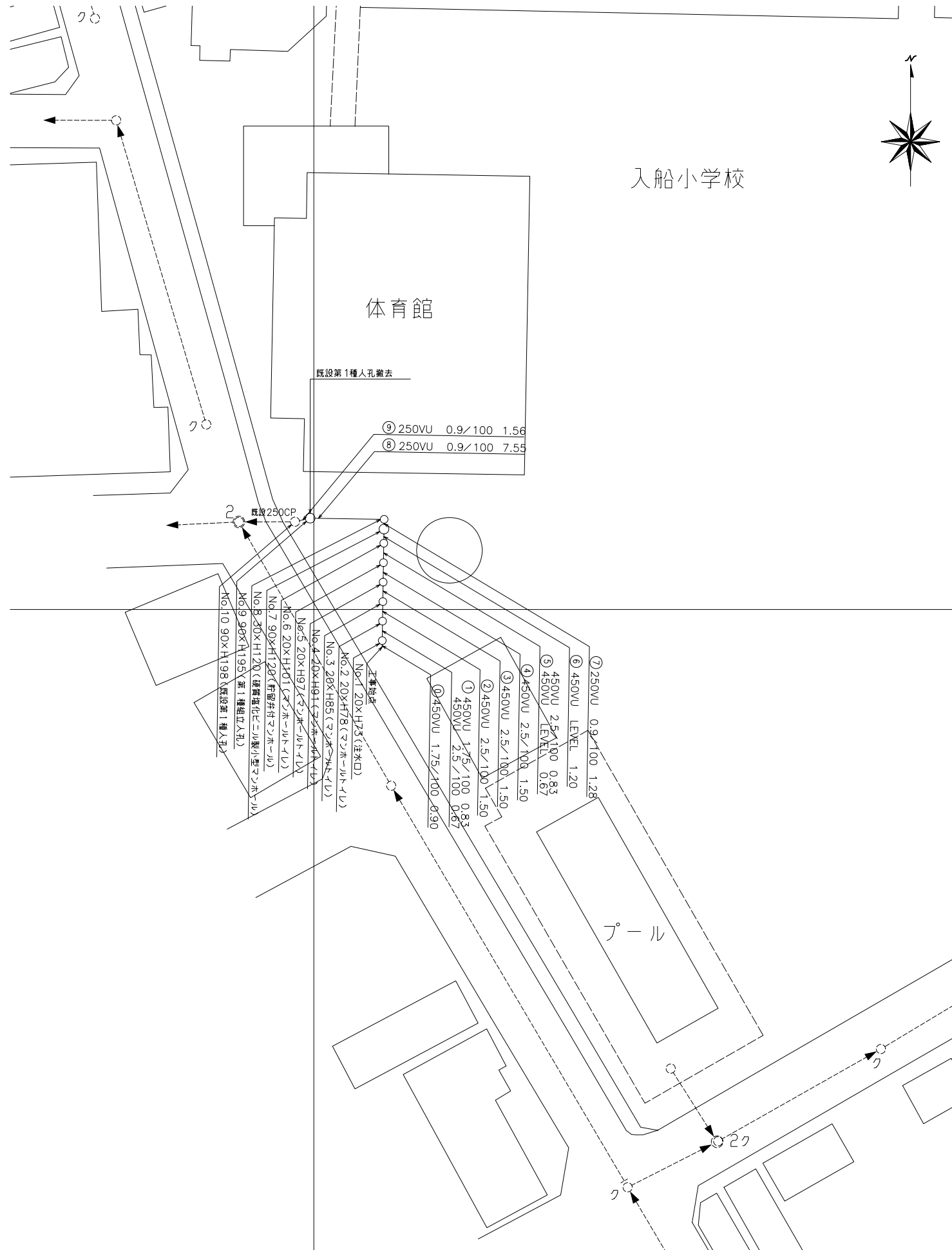
平成22年度設計図(排除方式 合流)

図名	平面図・縦断図		
工事件名	震災時仮設水洗トイレ用排水設備設置工事		
施工場所	鶴見区生麦四丁目15番1号ほか1か所		
縮尺	図示	図番	3/3
号線番号			
地形図番号	66-6, 7, 14, 15		

横浜市環境創造局

鶴見区入船小学校
鶴見区浜町1丁目1番1号

平面図 縮尺1:500



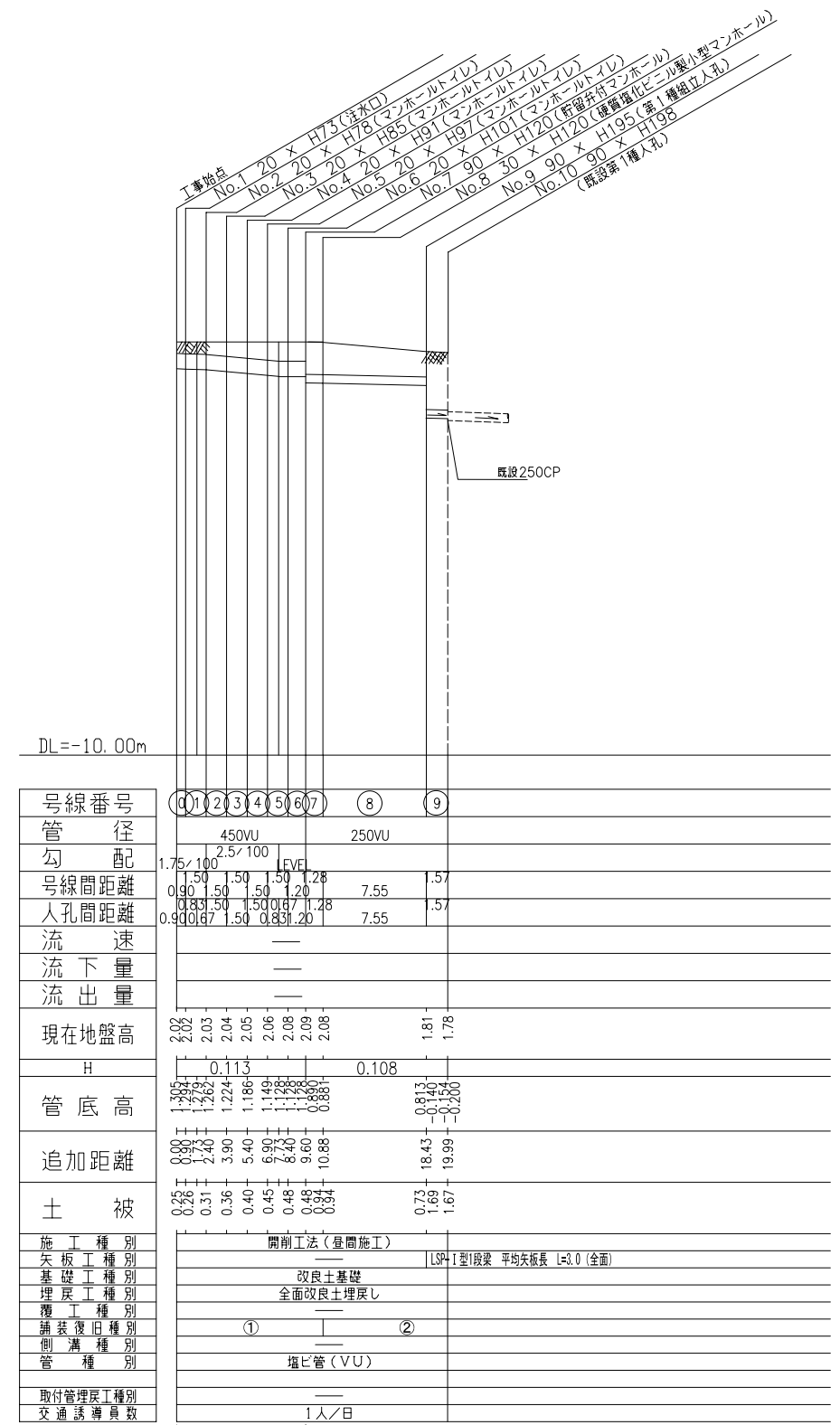
凡例

記号	名称
○→	新設管渠およびます
○→	既設管渠および第1種人孔

使用水準点(年月日)

標石番号	既設第1種人孔
鶴見区浜町1丁目1番1号	
標高(M)	178

縦断図 縮尺 縦1:200 横1:500



①インターロッキングブロック舗装(ブロックt=6cm 砂t=3cm RC-40 t=10cm)
②コンクリート舗装(Co t=10cm RM-40 t=10cm)