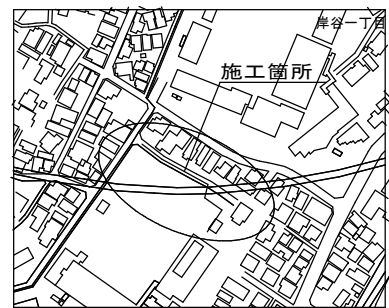


図名	平面図		
工事件名	災害時下水道結式仮設トイレ用下水道管整備工事(その69)		
施工場所	鶴見区岸谷一丁目6番1号		
縮尺	図示	図番	1/2
号線番号			
地形図番号	65-27.65-28		
横浜市環境創造局			



しゅん工平面図

位置図

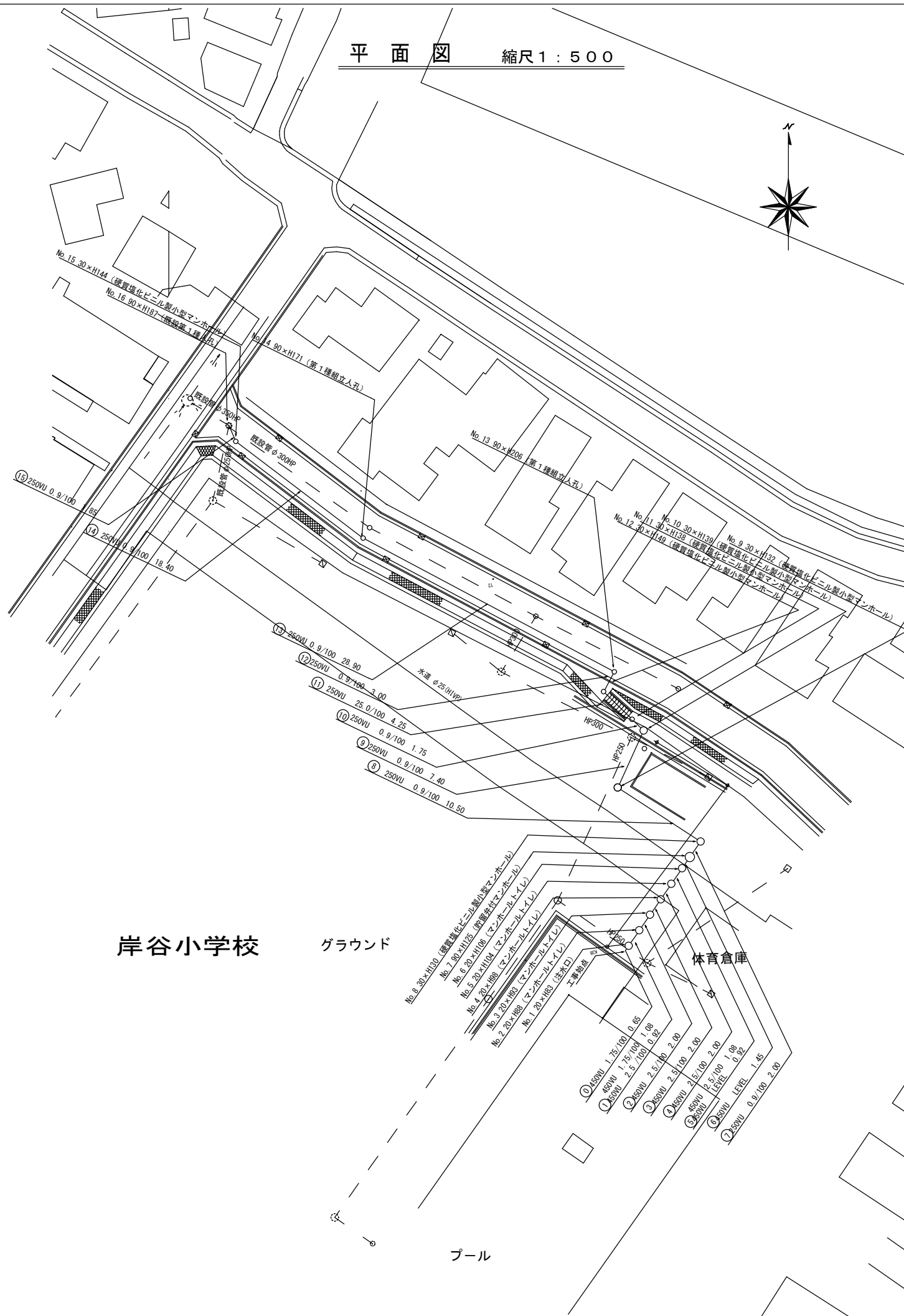


凡例

記号	名称
○	新設管渠および塩ビ製小型マンホール
○	新設管渠および第1種人孔
○	既設管渠および第1種人孔

使用水準点 (年月日)	
標石番号	既設第2種人孔
鶴見区岸谷一丁目6番1号	
標高 (m)	15.49

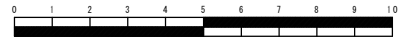
平面図 縮尺1:500



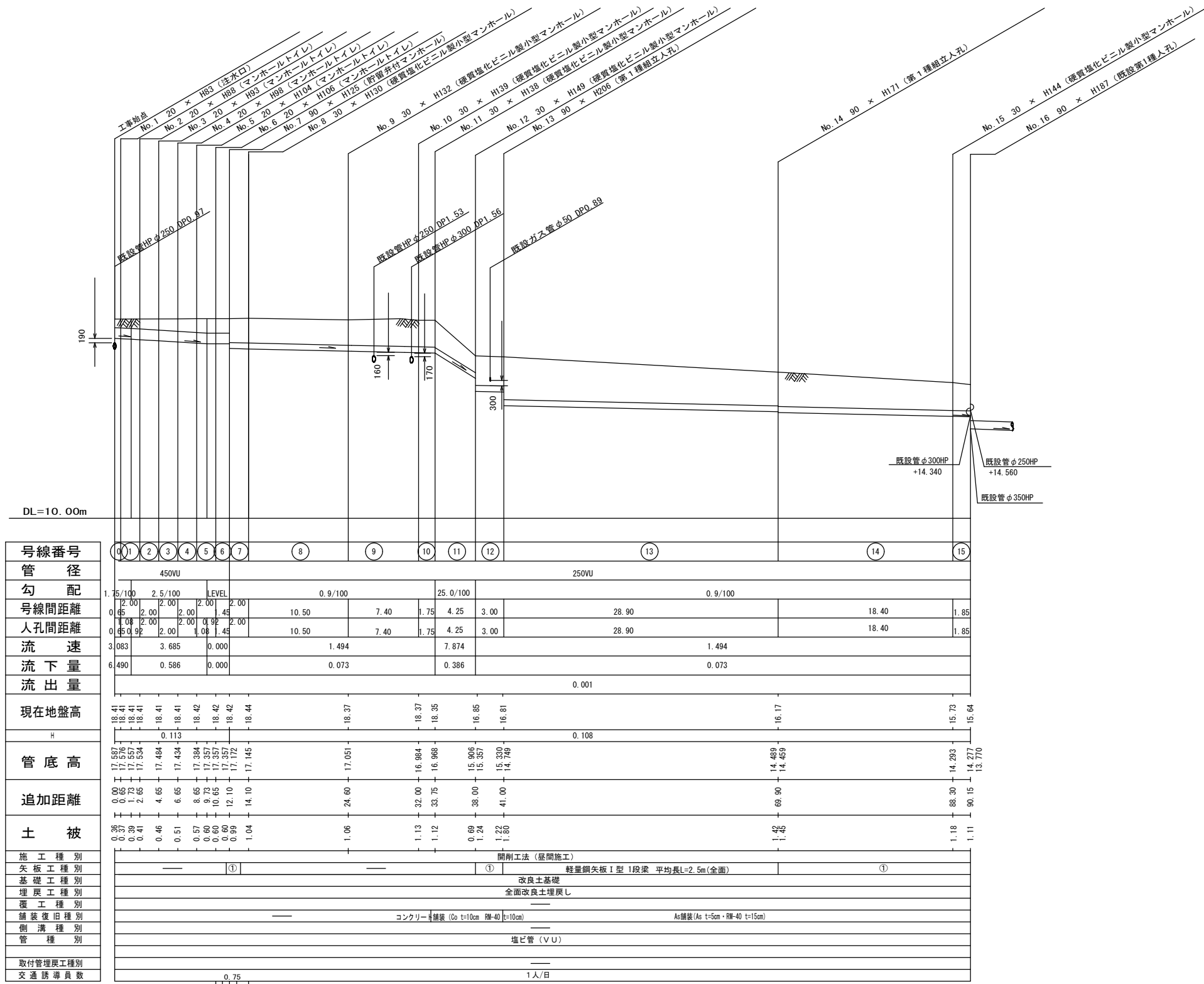
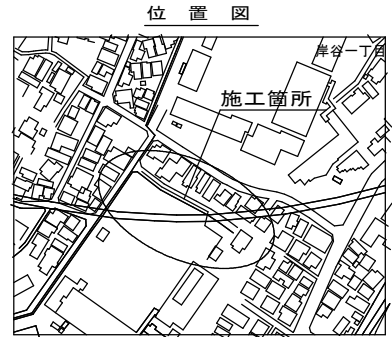
平成28年度設計図（排除方式 合流）			
図名	縦断図		
工事名	災害時下水道直結式仮設トイレ用下水道管整備工事(その69)		
施工場所	鶴見区岸谷一丁目6番1号		
縮尺	図示	図番	2/2
号線番号			
地形図番号	65-27.65-28		
横浜市環境創造局			

鶴見区岸谷小学校

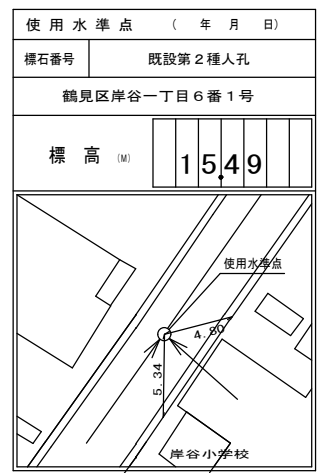
縦断図 縮尺 縦1:200 横1:500



しゅん工 縦断図



号線番号	管径	勾配	号線間距離	人孔間距離	流速	流量	流出量	現在地盤高	H	管底高	追加距離	土被	施工種別	矢板種別	基礎種別	埋戻種別	覆工種別	舗装復旧種別	側溝種別	管種別	取付管理員種別	交通誘導員数	
1	450VU	1.75/100	2.00	2.00	3.083	6.490		18.41	0.00	17.597	0.80	0.39	開削工法(昼間施工)										
2	450VU	2.5/100	2.00	2.00	3.685	0.586		18.41	0.113	17.576	0.25	0.41											
3	LEVEL		2.00	2.00	0.000	0.000		18.41		17.534	1.73	0.57											
4	LEVEL		2.00	2.00	0.000	0.000		18.41		17.434	1.73	0.60											
5	LEVEL		2.00	2.00	0.000	0.000		18.42		17.384	1.45	0.60											
6	LEVEL		2.00	2.00	0.000	0.000		18.42		17.357	1.45	0.60											
7	LEVEL		2.00	2.00	0.000	0.000		18.42		17.357	1.45	0.60											
8	LEVEL		10.50	10.50	1.494	0.073		18.44		17.172	12.10	0.99											
9	LEVEL		7.40	7.40	1.494	0.073		18.37		17.051	14.10	1.04											
10	LEVEL		1.75	1.75	7.874	0.386		18.37		16.984	32.00	1.13											
11	LEVEL		4.25	4.25	7.874	0.386		18.35		16.968	33.75	1.12											
12	LEVEL		3.00	3.00	7.874	0.386		18.35		16.906	38.00	0.69											
13	LEVEL		28.90	28.90	1.494	0.073		16.85	0.108	15.330	41.00	1.22											
14	LEVEL		18.40	18.40	1.494	0.073		16.81		14.749	41.00	1.22											
15	LEVEL		1.85	1.85	1.494	0.073		16.17		14.489	69.90	1.42											
								15.73		14.293	88.30	1.18											
								15.64		14.277	90.15	1.11											
										13.770													



① 軽量鋼矢板1型 1段梁 平均長L=2.0m(全面)