

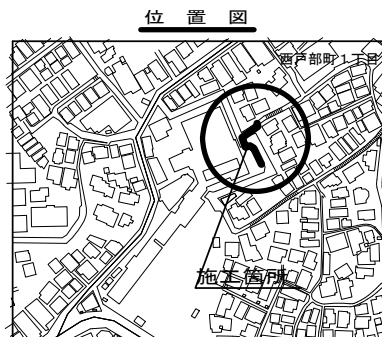
平成28年度設計図(排除方式 合流)

図名	平面図・縦断図
工事名	災害時下水道直結式仮設トイレ下水道管整備工事(その90)
施工場所	西区西戸部町一丁目115番地
縮尺	図示 図番 1/1
号線番号	
地形図番号	109-4

横浜市環境創造局

西区一本松小学校

平面図 縮尺 1:500

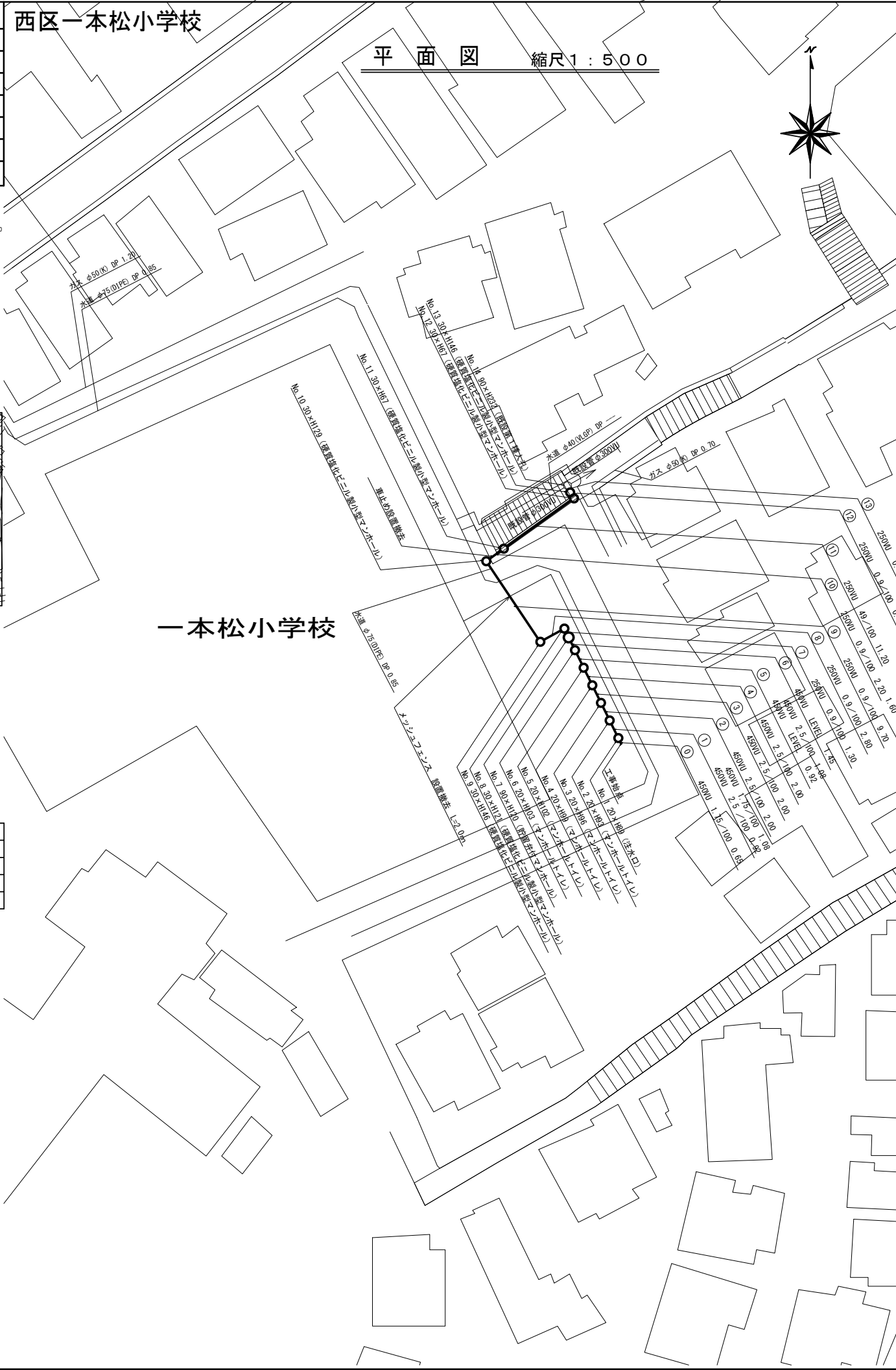


凡例

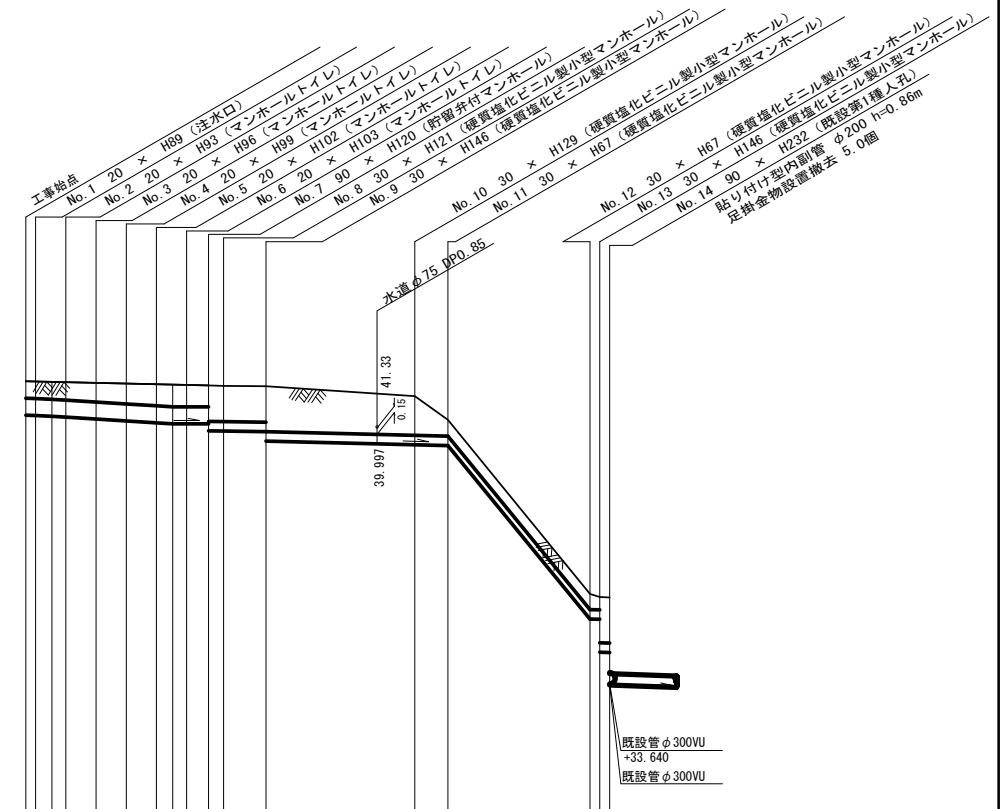
記号	名称
○	新設管渠および塩ビ製小型マンホール
●	既設管渠および第1種人孔

使用水準点 (年月日)

標石番号	既設第1種人孔
西区西戸部町一丁目106番地	
標高 (m)	35.25



縦断図 縮尺 縦1:200 横1:500



号線番号	① ② ③ ④ ⑤ ⑥ ⑦ ⑧ ⑨ ⑩ ⑪ ⑫ ⑬
管径	450VU 250VU
勾配	1.75/100 2.5/100 2.00 2.00 3.0/2.80 0.9/100 1.60 41.2/100 0.9/100
号線間距離	0.65 2.00 2.00 1.45 2.80 9.70 1.60 11.20 0.65 0.85
人孔間距離	0.65 0.92 2.00 1.00 1.45 2.80 9.70 1.60 11.20 0.65 0.85
流速	
流下量	
流出量	
現在地盤高	41.65 41.53 41.63 41.61 41.59 41.57 41.56 41.56 41.54 41.54 41.52 41.26 40.63 36.62 36.53
H	0.113 0.108
管底高	40.755 40.74 40.726 40.702 40.652 40.602 40.552 40.526 40.525 40.525 40.340 40.328 40.303 40.064 39.977 39.963 35.350 35.344 35.347 34.479 34.471
追加距離	0.00 1.23 2.65 4.65 6.65 8.65 9.72 10.65 12.10 13.40 16.20 25.90 27.50 38.70 38.25 40.20 40.20
土被	0.43 0.44 0.46 0.49 0.52 0.55 0.57 0.57 0.55 0.94 0.95 0.98 1.20 1.03 0.41 0.41 1.20
施工種別	開削工法(屋間施工)
矢板工種別	① ③
基礎工種別	改良土基礎
埋戻工種別	全面改良土埋戻し
覆工種別	As舗装(開削度As t=4cm RC-40 t=10cm) 歩道舗装(As t=5cm RC-40 t=15cm) コンクリート舗装(Co t=10cm RC-40 t=10cm)
舗装復旧種別	
倒溝種別	塩ビ管(VU)
管種別	
取付管理員種別	
交通誘導員数	1人/日

① 軽量鋼矢板1型 1段梁 平均長L=2.0m(全面)