平成２６年度設計図（排除方式 合流 ）			
図　名	平面図・縦断図		
工事件名	災害時下水直結式仮設トイレ用下水道管整備工事（その20）		
施工場所	西区老松町27番地		
縮　尺	図　示	図　番	1／1
号線番号			
地形図番号	109-6		
横 浜 市 環 境 創 造 局			

西区老松中学校

平　面　図　縮尺1:500

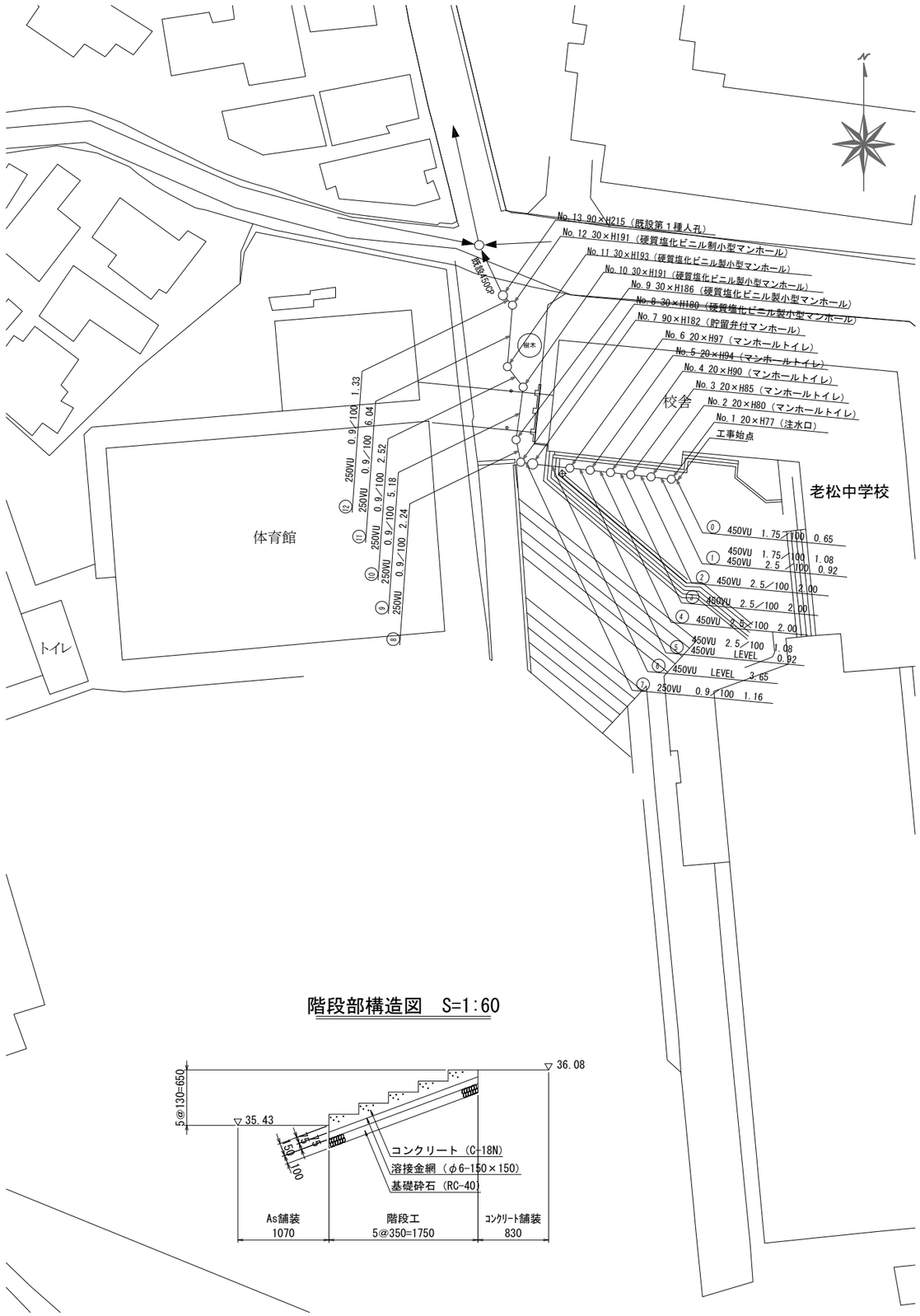

縦　断　図　縮尺

縦１：２００
横１：５００

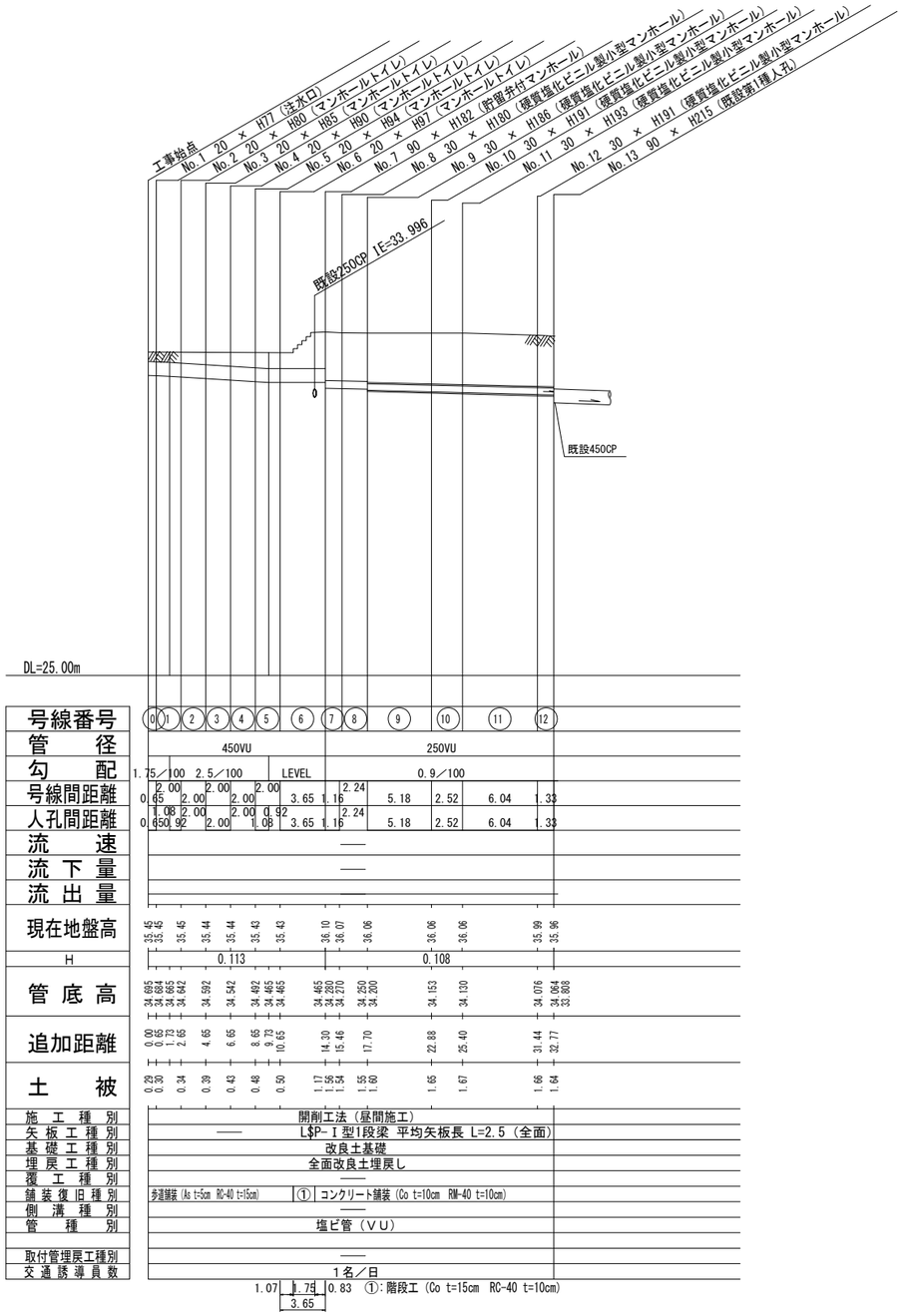

凡　例

記　号	名　称
―○―	新設管渠および増
―◯―	既設管渠および第１種人孔

使用水準点（　年　月　日）	
標石番号	既設第１種人孔
西区老松町27番地	
標　高（M）	35.96

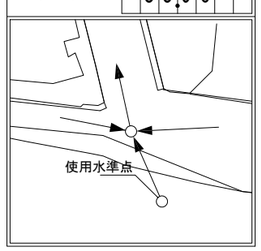

階段部構造図　S=1:60