平成２８年度設計図（排除方式　合流）			
図　名	平面図・縦断図（平楽中学校）		
工事件名	災害時下水直結式仮設トイレ用下水道管整備工事（その92）		
施工場所	南区平楽1番地		
縮　尺	図示	図　番	1／1
号線番号			
地形図番号			
審　査	課長	係長	審査	設計
横浜市環境創造局			

平楽中学校

【平楽中学校】

平面図　縮尺 1:500

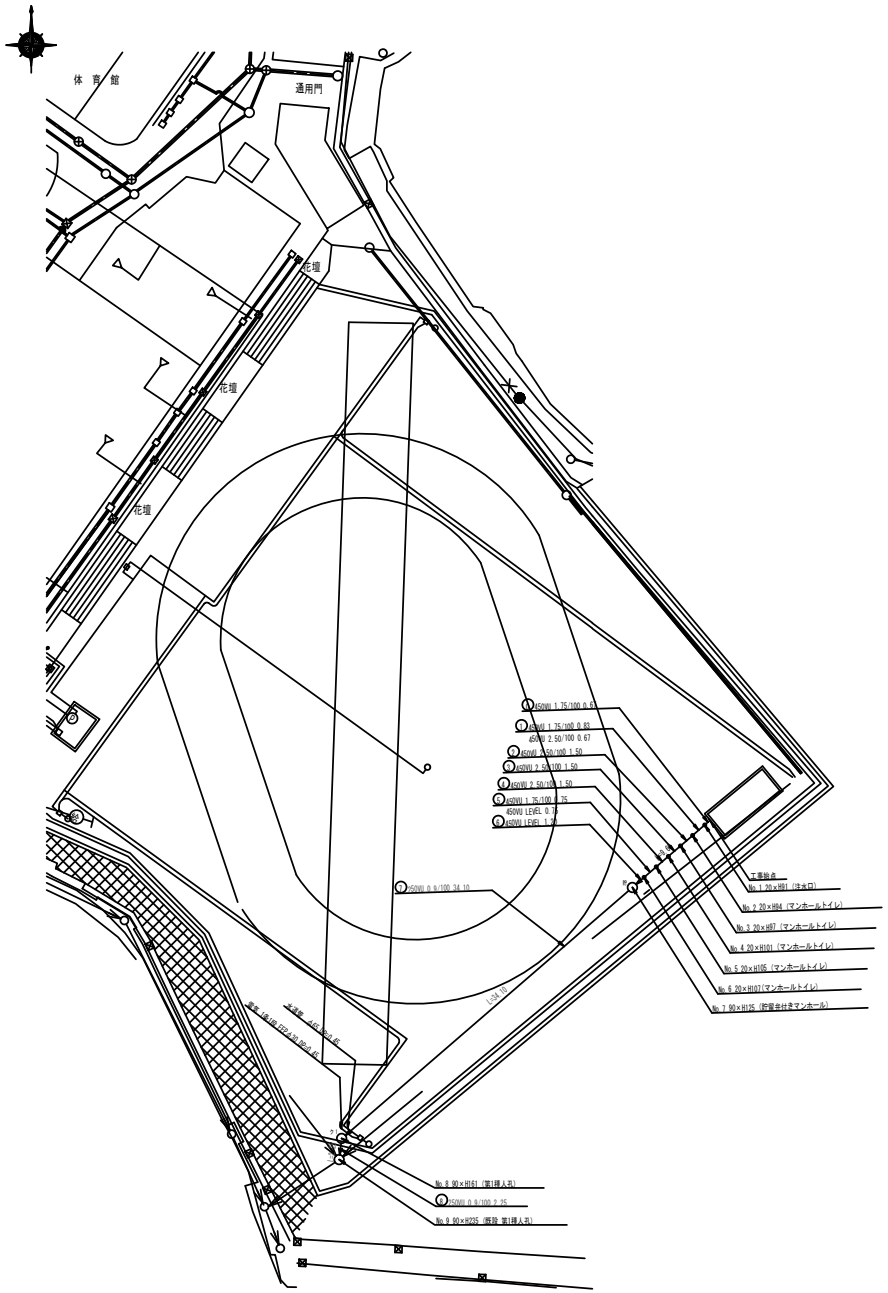

縦断図　縮尺 縦 1:200 横 1:500

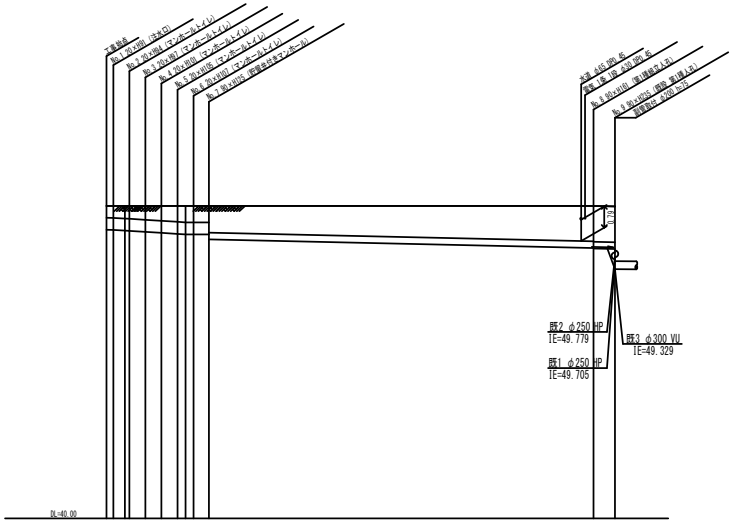

号線番号	①	②	③	④	⑤	⑥	⑦	⑧
管　径	⊙450 VU						⊙250 VU	
勾　配	1.75/100	2.5/100			LEVEL		0.9/100	
号線間距離	0.67	1.50	1.50	1.50	1.50	1.20	34.10	2.25
人孔間距離	0.67	0.83	1.50	1.50	0.80	1.20	34.10	2.25
流　速	3.083	3.685			0.000		1.494	
流下量	0.490	0.586			0.000		0.073	
流出量	0.001							
現在地盤高	51.70	51.70	51.70	51.70	51.70	51.70	51.70	51.68
H	0.113						0.108	
管底高	50.807	50.705	50.763	50.726	50.689	50.652	50.631	50.446
追加距離	0.00	0.67	1.50	2.17	3.67	5.17	6.67	7.50	8.17	9.37
土　被	0.43	0.44	0.47	0.51	0.55	0.58	0.61	0.61	1.00	1.32	1.35

施工種別	開削工法
矢板工種別	— ① — 軽量鋼矢板Ⅰ型 1段 2.00m L=20.75m
基礎工種別	改良土基礎
埋戻工種別	全面改良土埋戻し
覆工種別	—
舗装復旧種別	スクリーニングス舗装（t=4）
側溝種別	—
管種別	硬質塩化ビニル管
取付管埋戻工種別	—
交通整理員	1人/日

① 軽量鋼矢板Ⅰ型 1段 2.00m L=1.50m

位　置　図

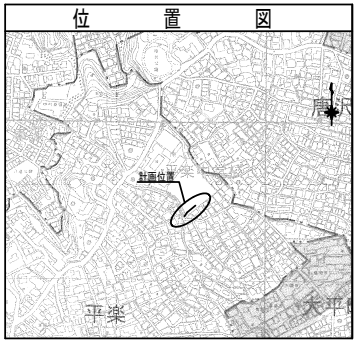

凡例

	新設管渠及び支すぎ（マンホールトイレ）
	新設管渠及び第1種相当人孔
	新設管渠及び貯留弁付マンホール
	既設汚水管渠及び支すぎ・人孔
	既設雨水管渠及び支すぎ
	既設合流管渠及び第1種人孔
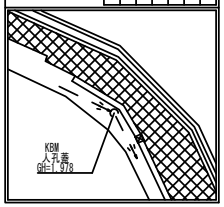
使用水準点（　年　月　日）	
標石番号	既設第1種人孔
南区平楽1番地先	
標　高（M）	1.978