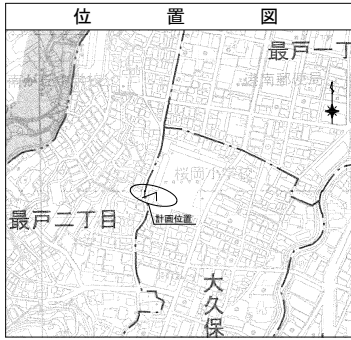


図名	平面図・縦断面図（桜岡小学校）		
工事件名	災害時下水道結成仮設トイレ用下水道管整備工事（その他）		
施工場所	港南区大久保一丁目6番43号ほか1か所		
縮尺	図示	図番	1/3
号線番号	①②③④⑤⑥⑦⑧⑨		
地形図番号			
審査	課長	係長	設計
横浜市環境創造局			

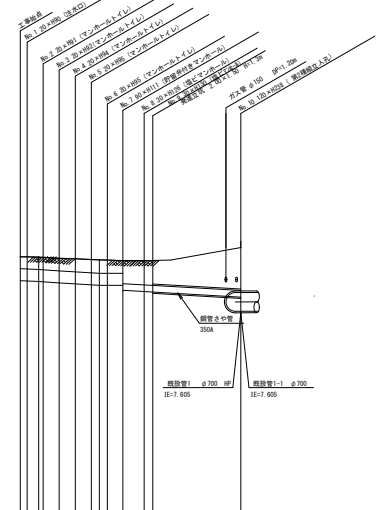
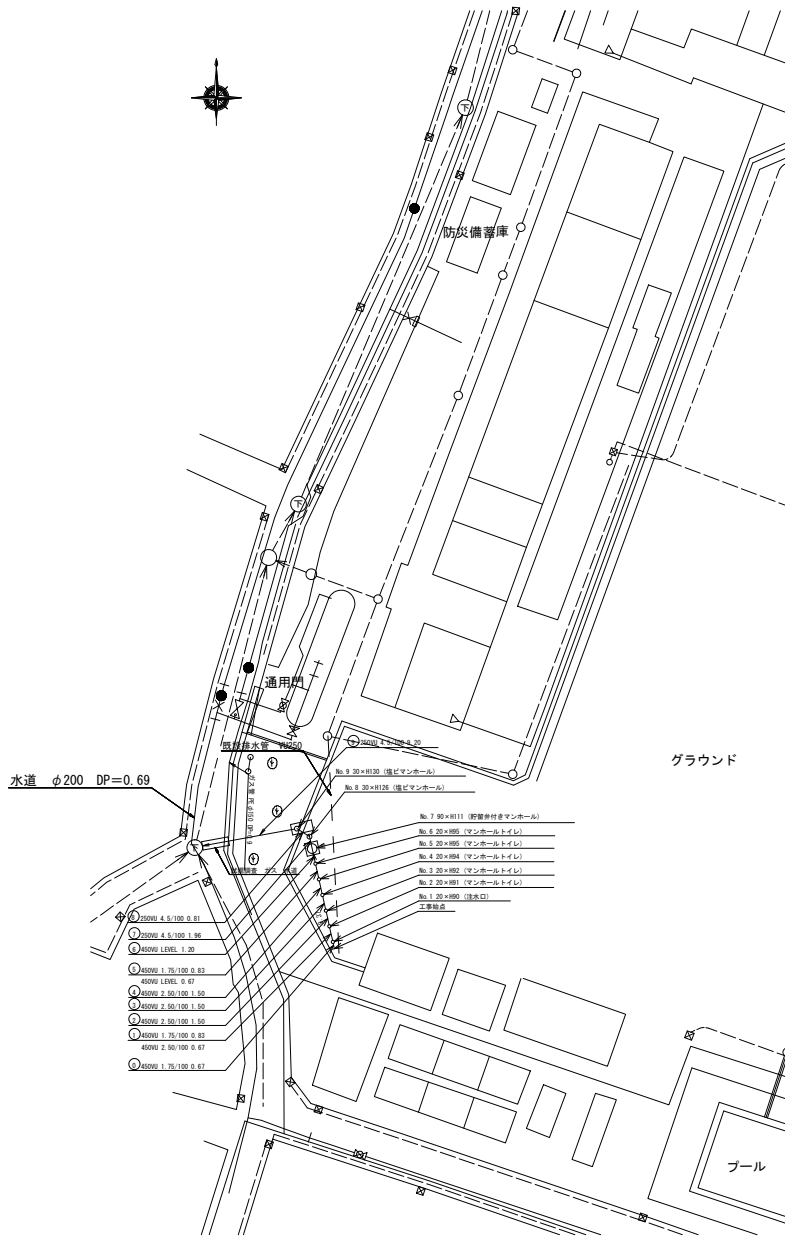
平面図 縮尺 1:500

縦断面図 縮尺 縦1:200 横1:500



凡例	
	既設マンホール（マンホールトラス付）
	新設マンホール（埋設マンホール）
	新設マンホール（埋設マンホール）
	新設マンホール（埋設マンホール）
	新設マンホール（埋設マンホール）
	新設マンホール（埋設マンホール）
	新設マンホール（埋設マンホール）
	新設マンホール（埋設マンホール）
	新設マンホール（埋設マンホール）
	新設マンホール（埋設マンホール）
	新設マンホール（埋設マンホール）

使用水事点（年月日）	
標石番号	既設兼2種人孔
港南区大久保一丁目6番地先	
標高 (M)	9.958
K&M 人孔蓋 GH=0.950	



管径	φ400 W	φ300 W	φ250 W (100%)
勾配	1/10/100	2.5/100	LEVEL
号線間距離	0.75	1.95	1.95
人孔間距離	0.47	1.95	1.95
流速	3.085	3.685	0.000
流下量	3.485	0.586	0.000
流出量	0.001		
現在地盤高	9.25	9.25	9.25
管底高	8.85	8.85	8.85
追加距離	0.40	0.40	0.40
土被	0.40	0.40	0.40

① 経費概算表1型1種 2.00h