


令和4年度設計図(排除方式 分流)

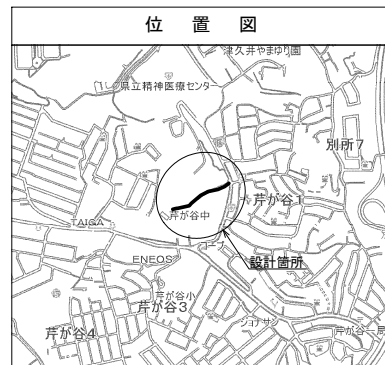
図名	平面図【芹が谷中学校】		
工事名	災害時下水道結成仮設トイレ下水道管整備工事(その364)		
施工場所	港南区芹が谷二丁目7番1号		
縮尺	1:250	図番	1/2
路線番号	9	~	10
地形図番号	76-7, 76-8, 76-15, 76-16		
横浜市環境創造局			

変更平面図 縮尺 1:250

【芹が谷中学校】

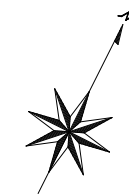
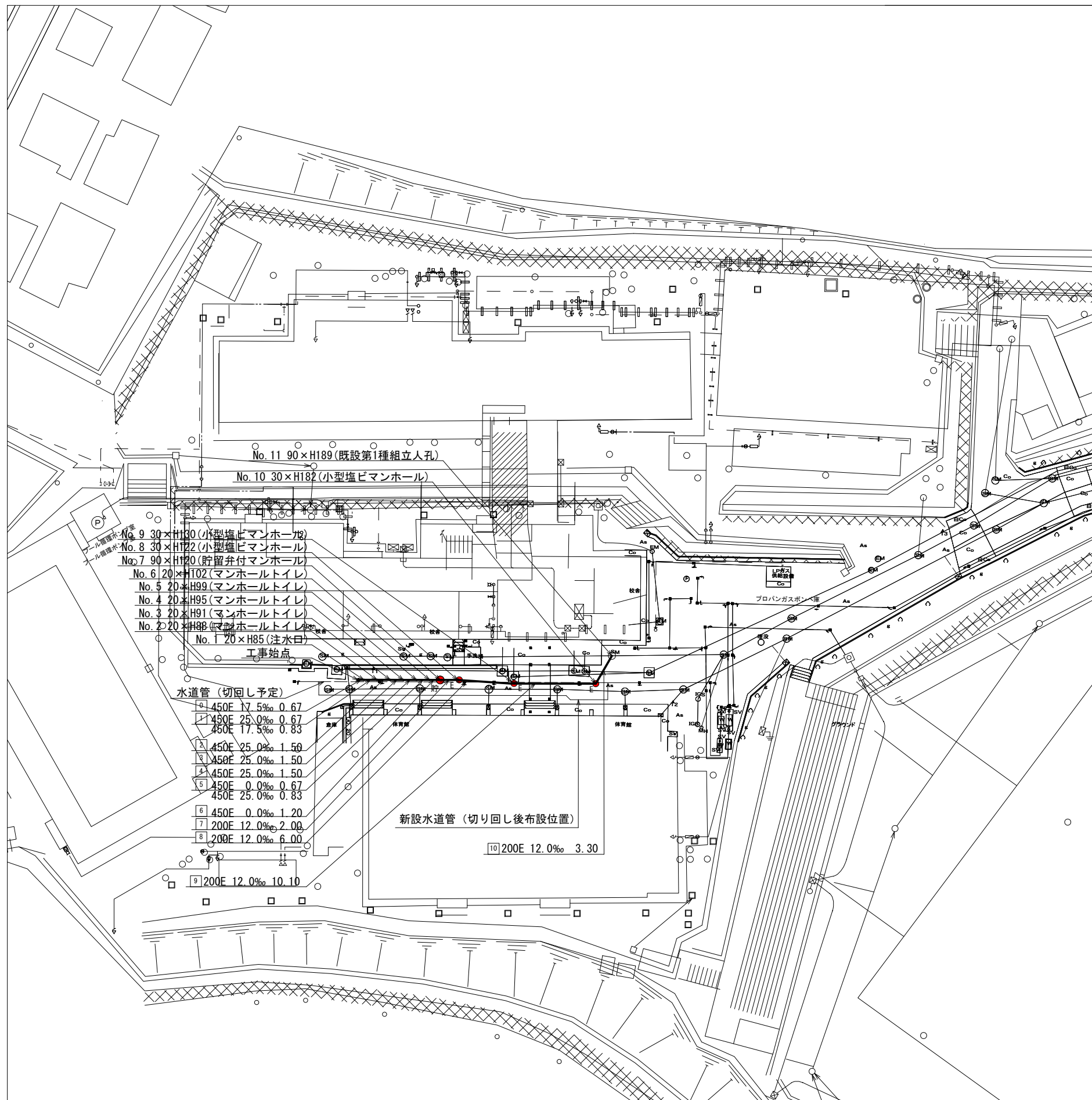


(A1出力時の縮尺は縦1:100  
横1:250)



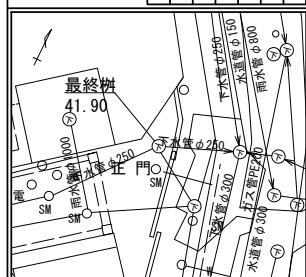
凡例

	新設管渠及び樹(マンホールトイレ)
	新設管渠及び貯留弁付マンホール
	新設管渠及び新設第1種組立人孔
	新設管渠及び新設小型塩ビマンホール
	既設汚水管渠及び樹・人孔
	既設雨水管渠及び樹・人孔



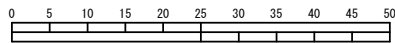
使用水準点 (令和 年 月 日)

標石番号	既存最終樹
港南区芹が谷2丁目	
標高 (M)	41.90

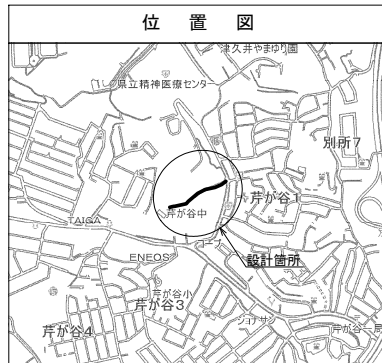


令和4年度設計図(排除方式 分流)

図名	縦断図【芹が谷中学校】		
工事件名	災害時下水道結式仮設トイレ下水道管整備工事(その364)		
施工場所	港南区芹が谷二丁目7番1号		
縮尺	図示	図番	2/2
路線番号	9	~	10
地形図番号	76-7, 76-8, 76-15, 76-16		
横浜市環境創造局			



(A1出力時の縮尺は縦1:100  
横1:250)



凡例

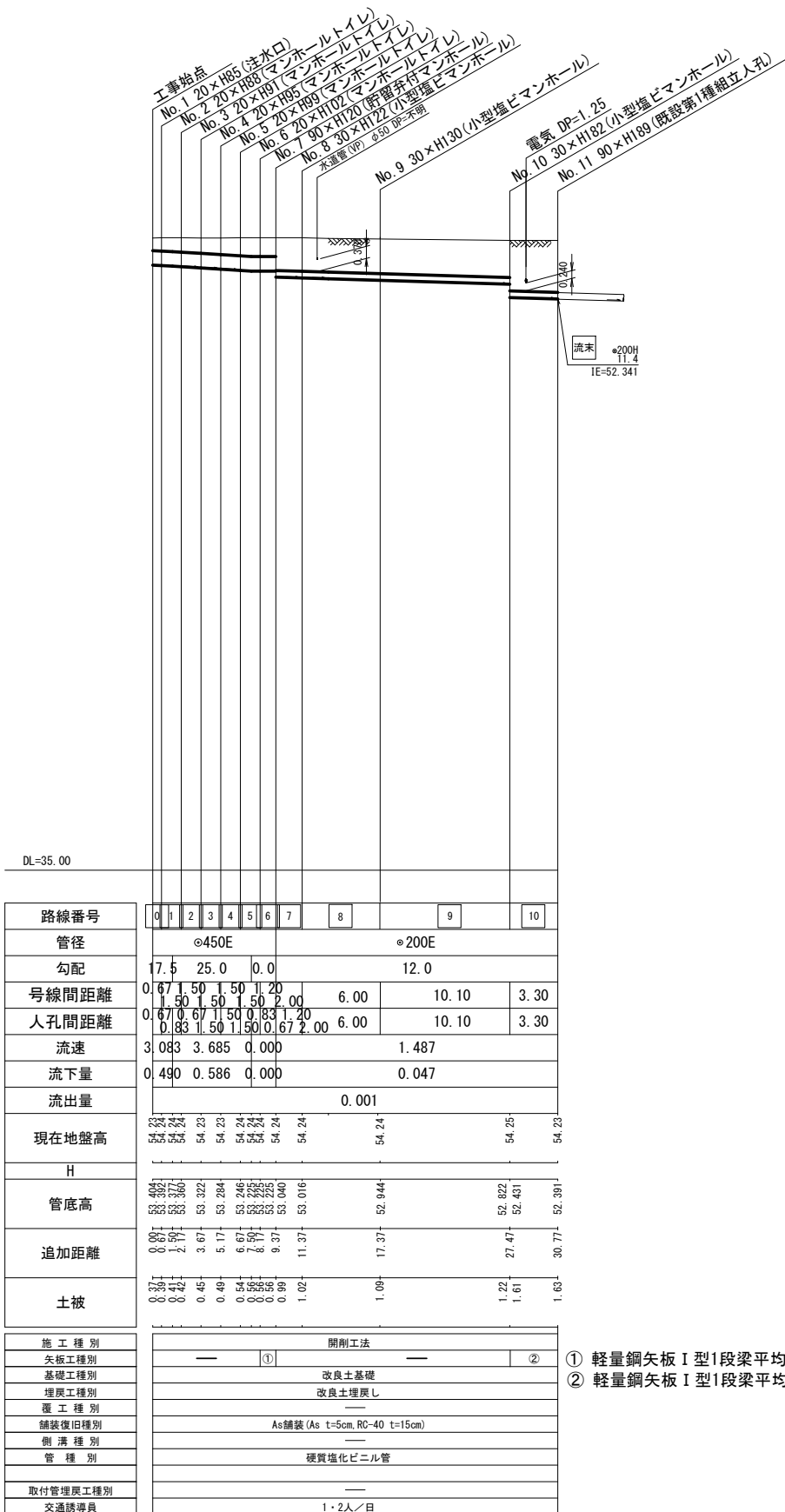
	新設管渠及び樹(マンホールトイレ)
	新設管渠及び貯留弁付マンホール
	新設管渠及び新設第1種組立人孔
	新設管渠及び新設小型塩ビマンホール
	既設污水管渠及び樹・人孔
	既設雨水管渠及び樹・人孔

使用水準点 (令和 年 月 日)

標石番号	既存最終樹
港南区芹が谷2丁目	
標高(M)	41.90

変更縦断図 縮尺 縦=1:100 横=1:250

【芹が谷中学校】



- ① 軽量鋼矢板 I 型1段梁平均長L=2.00 (全面)
- ② 軽量鋼矢板 I 型1段梁平均長L=2.50 (全面)