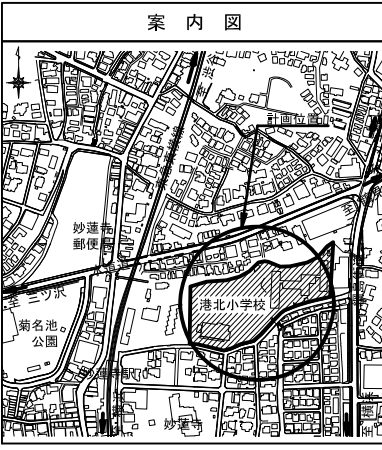
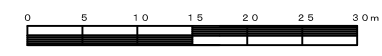


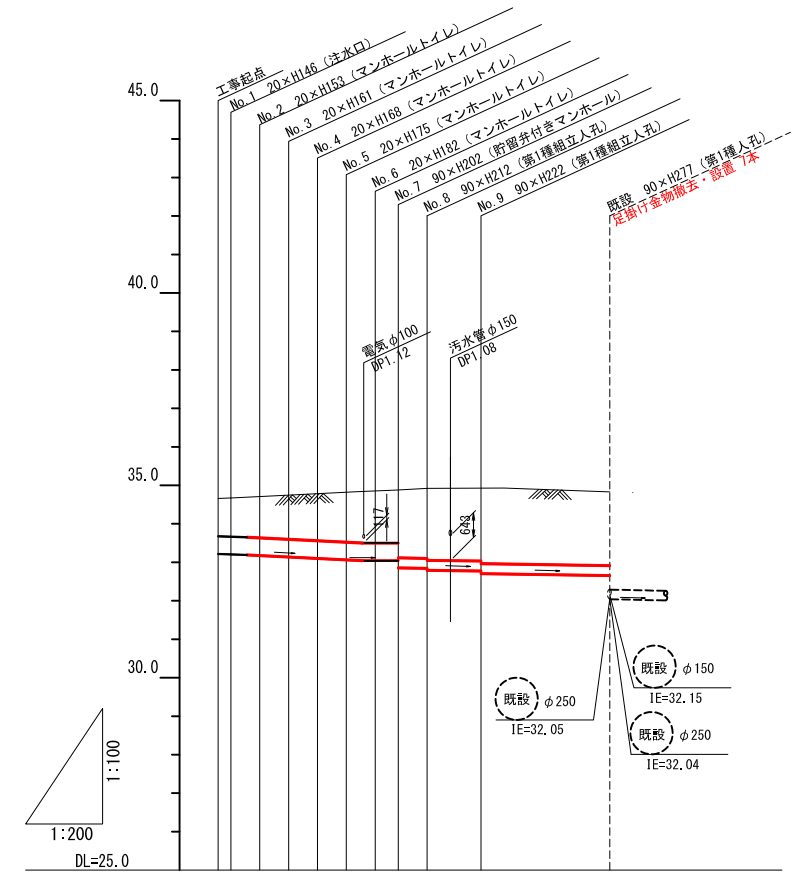
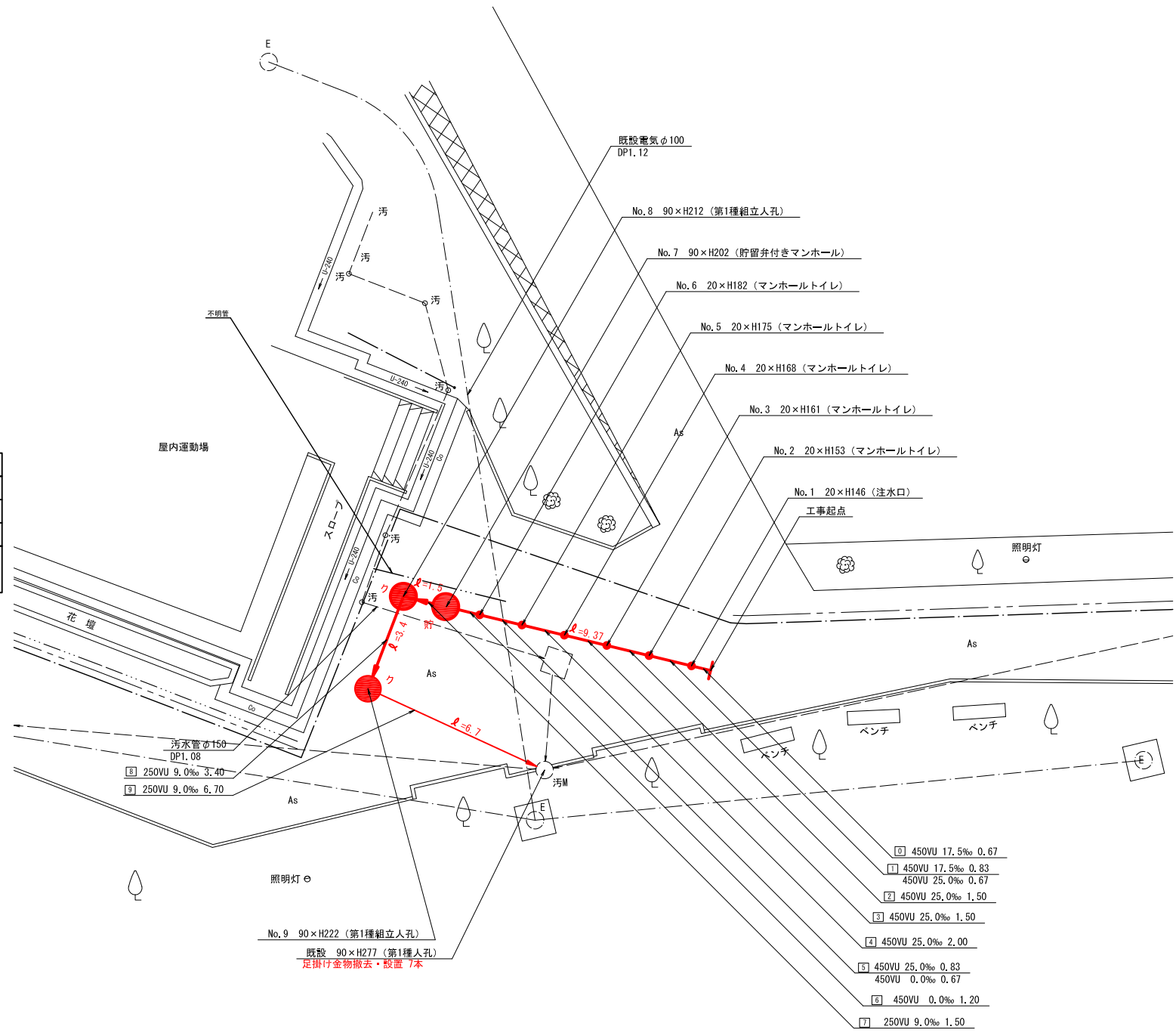
令和元年度設計図（排除方式 合流）			
図名	平面図-縦断面		
工事名	災害時下水道結式仮設トイレ用下水道管整備工事（その108）		
施工場所	港北小学校（港北区菊名二丁目15番地1号）		
縮尺	図示	図番	1 / 1
号線番号	1 2 3 4 5 6 7 8 9		
地形図番号	64-1, 64-2, 64-9, 64-10		
審査	課長	係長	審査 設計
横浜市環境創造局			

平面図 (A1) S=1/100
(A3) S=1/200

縦断面図 (A1) V=1/100・H=1/200
(A3) V=1/200・H=1/400



凡例	
	新設管渠及びます（マンホールトイレ）
	新設管渠及び貯留付きマンホール
	新設管渠及び第1種組立人孔
	既設合流管渠及びます-人孔



号線番号	0	1	2	3	4	5	6	7	8	9				
管径	φ450VU					φ250VU								
勾配	17.5	25.0	0.0	9.0										
号線間距離	0.67	1.50	1.50	1.50	1.50	1.20	1.5	3.4	6.7					
人孔間距離	0.67	0.83	1.50	1.50	0.83	1.20	0.67	1.5	3.4	6.7				
流速	3.045	3.685	0.000					1.494						
流下量	0.467	0.586	0.000					0.073						
流出量	0.001													
現在地盤高	34.66	34.67	34.69	34.71	34.75	34.78	34.78	34.82	34.84	34.86	34.88	34.92	34.93	34.81
H	0.113										0.108			
管底高	33.224	33.212	33.180	33.180	33.104	33.086	33.045	33.045	33.045	33.045	32.860	32.796	32.765	32.710
追加距離	0.00	0.00	2.19	3.67	5.17	6.67	7.50	8.17	9.37	10.87	14.27	20.97	32.650	
士被	0.88	1.00	1.00	1.15	1.22	1.29	1.34	1.36	1.38	1.37	1.82	1.91	1.96	1.90

施工種別	開削工法
矢板工種別	①
基礎工種別	改良土基礎
埋戻工種別	全面改良土埋戻し
覆工種別	As舗装 (As t=5cm RC-40 t=15)
舗装復旧種別	
側溝種別	硬質塩化ビニル管
管種別	
取付管理要工種別	1人/日
交通整理員	

竣工図

使用水準点 (H30年7月)	
標石番号	既設第1種人孔
港北区菊名二丁目15番地1号	
標高 (M)	3 4 7 4

〒221-0851 横浜市神奈川区三ツ沢中町23-34
丸藤建設株式会社
代表取締役 藤田 忠義