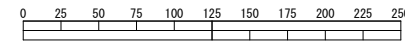
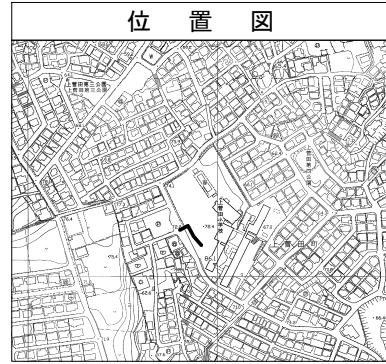


令和5年度設計図(排除方式 分流)

図名	平面図・縦断図		
工事件名	災害時下水直結式仮設トイレ用下水道管整備工事 (その422)		
施工場所	保土ヶ谷区上菅田町134番地		
縮尺	図示	図番	1/3
路線番号	0	1	2
	3	4	5
	6	7	8
	9		
地形図番号	72-16, 24, 73-9, 17		
横浜市環境創造局			



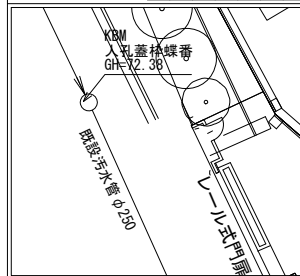
(A1出力時の縮尺は1:250)



凡例	
	新設管渠及び樹(マンホールトイレ)
	新設管渠及び貯留弁付マンホール
	新設管渠及び小型塩ビマンホール
	新設管渠及び第1種組立人孔
	既設污水管渠及び樹・人孔
	既設雨水管渠及び樹・人孔

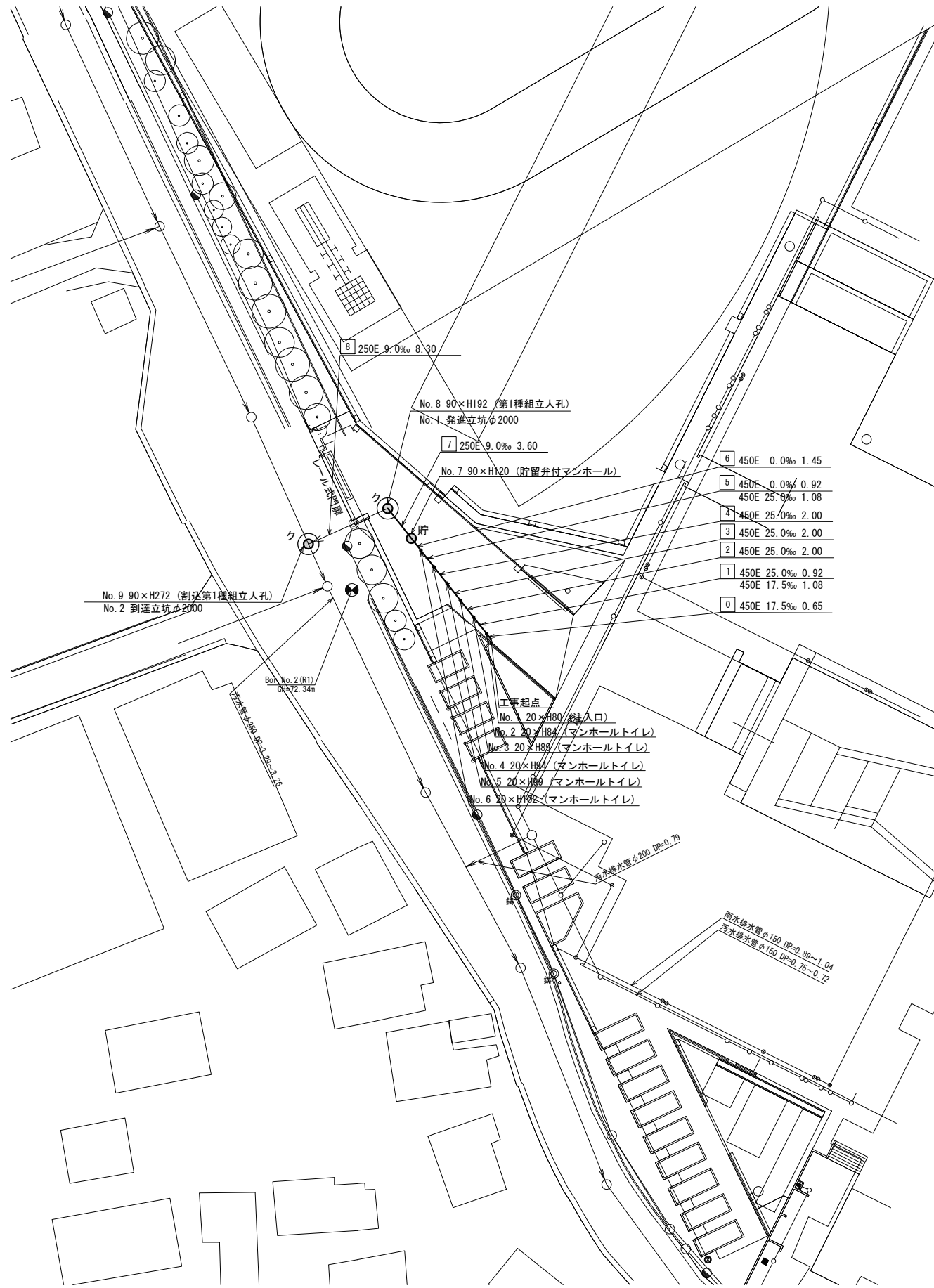
使用水準点 (令和 年 月 日)

標石番号	既設第1種人孔
保土ヶ谷区上菅田町134番地	
標高 (M)	72.38



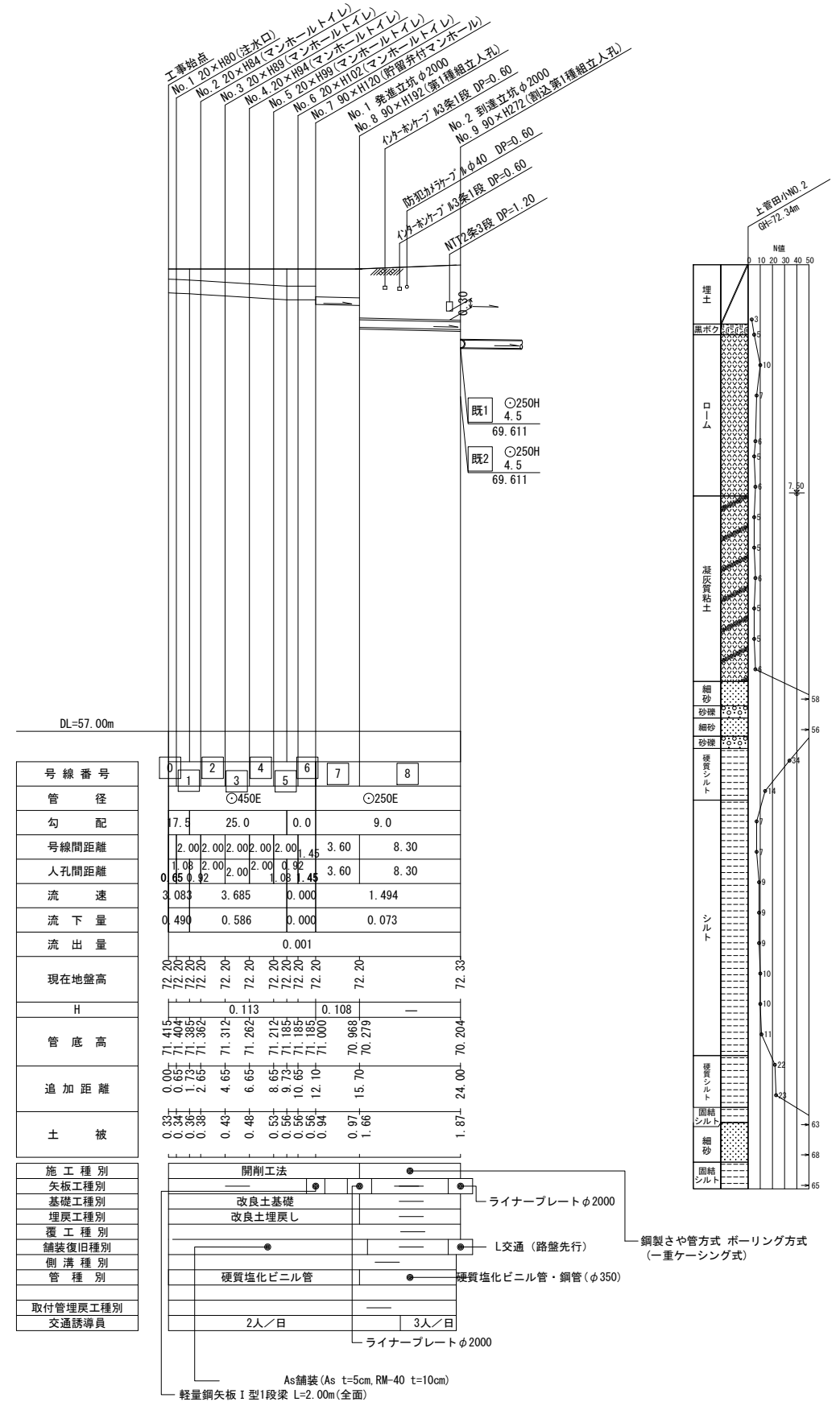
変更図

平面図 縮尺 1:500



【上菅田笹の丘小学校】

縦断図 縮尺 縦=1:200 横=1:500



※土被の()は、鋼管からの土被りを表す。