

図名	平面図		
工事件名	災害時下水道結式仮設トイレ用下水道管整備工事 (その174)		
施工場所	牛久保小学校 (都筑区牛久保一丁目23番1号)		
縮尺	図示	縮尺	1/2
号線番号	1	2	3
地形図番号	12-38, 12-39, 12-46, 12-47		
審査	長	長	計

横浜市環境創造局



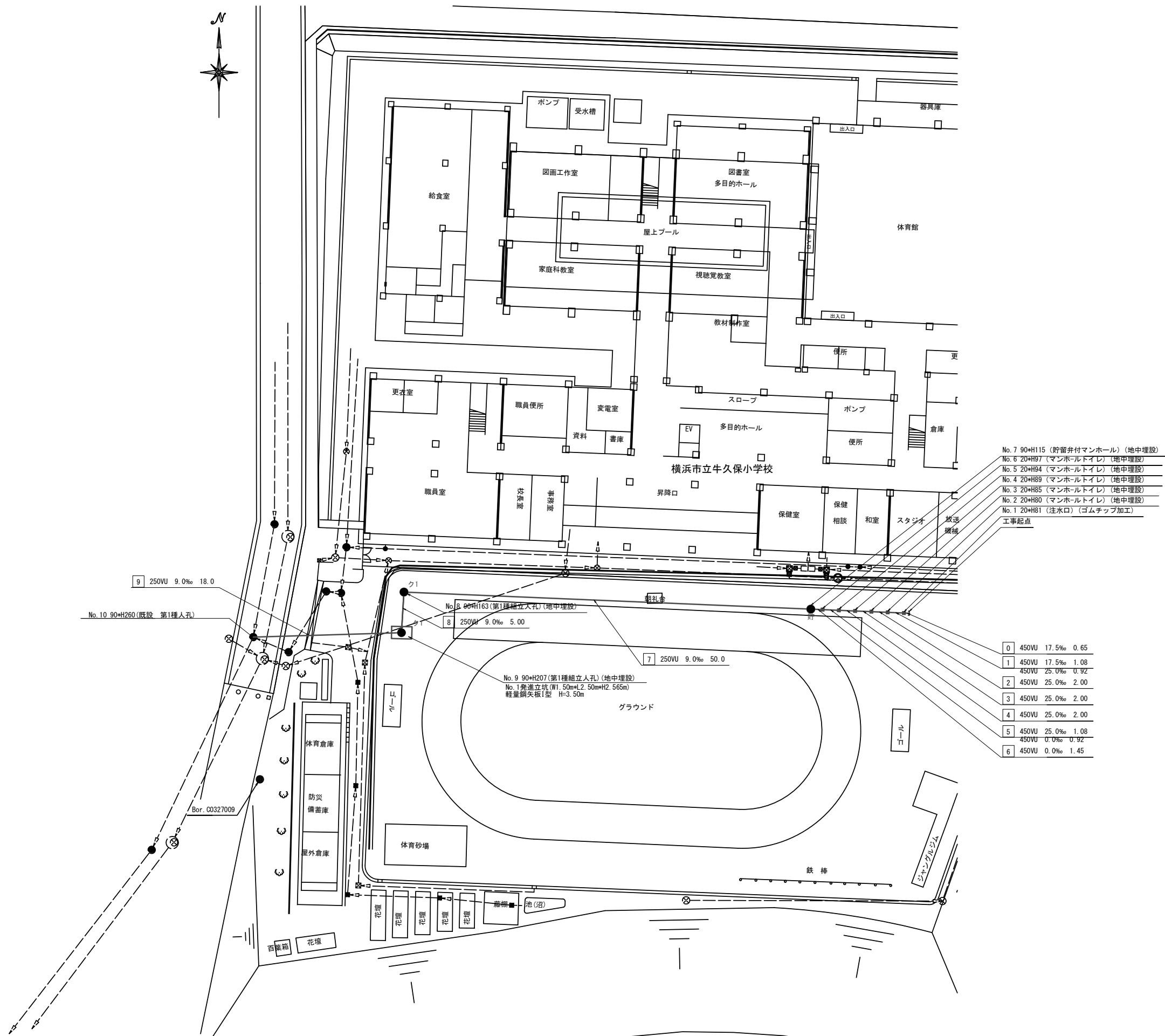
位置図



平面図

S=1/250

【牛久保小学校】



凡 例	
	新設管渠及び井 (マンホールトイレ)
	新設管きよ及び貯留弁付マンホール
	新設管きよ及び第1種組立人孔
	新設管きよ及び第2種組立人孔
	新設管きよ及び塩ビマンホール
	既設
	既設分流汚水管きよ及びます-人孔
	既設分流雨水管きよ及びます-人孔
	既設合流管きよ-人孔

使用水準点 (年月日)	
標石番号	既設第1種人孔
都筑区牛久保一丁目23番1号先	
標高 (M)	26.66

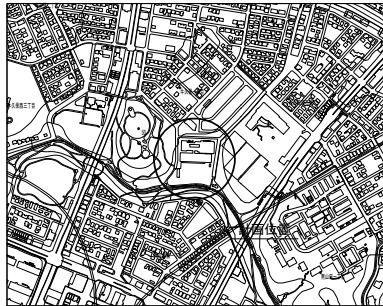
平成 30 年度設計図 (排除方式 分流)

図名	縦断図		
工事名	災害時下水道結成仮設トイレ用下水道管整備工事 (その174)		
施工場所	牛久保小学校 (都筑区牛久保一丁目23番1号)		
縮尺	図示	図番	2
号線番号	1	2	3
地形図番号			
審査	課長	係長	設計

横浜市環境創造局

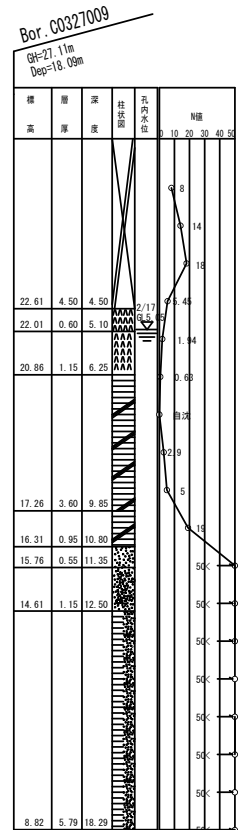
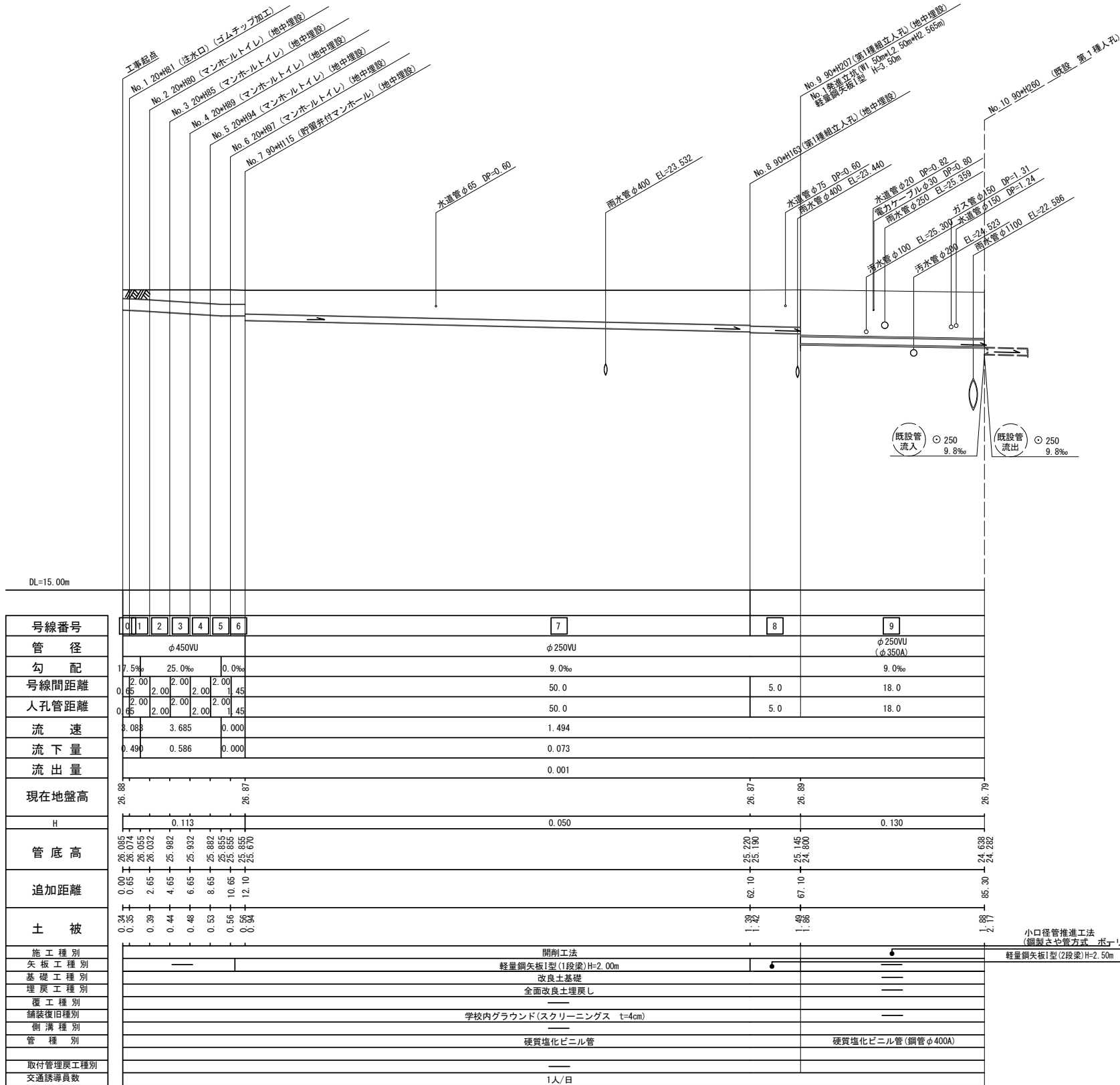


位置図



縦断図 S=1/100  
S=1/250

【牛久保小学校】



凡例	
	新設管渠及び枺(マンホールトイレ)
	新設管きよ及び貯留弁付マンホール
	新設管きよ及び第1種組立人孔
	新設管きよ及び第2種組立人孔
	新設管きよ及び塩ビマンホール
	既設分流汚水管きよ及びます-人孔
	既設分流雨水管きよ及びます-人孔
	既設合流管きよ-人孔



※縦断図に示す(ゴムチップ加工)箇所については調査時に申し出のあった処理であり、施工前に必ず学校管理者へ確認を行い、施工を実施すること。  
 ※縦断図に示す(地中埋設)箇所については地表面より50cm下げた位置に人孔蓋を設置し、人孔を地中に設置する箇所を示す。  
 なお、人孔深については-50cm計とした深さを示す。

# 牛久保小学校 オフセット図

