

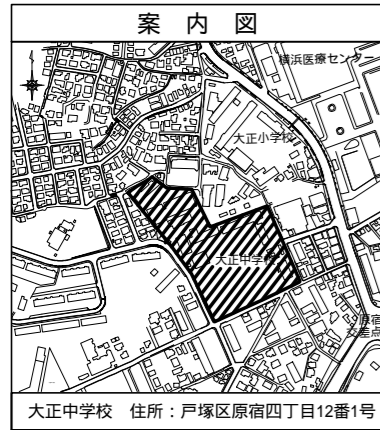
令和3年度設計図(排除方式 分流)	
図名	平面図-縦断図
工事件名	災害時下水道給排水用下水処理設備整備工事(その343)
施工場所	大正中学校(戸塚区原宿四丁目12番1号)
縮尺	図示 図番 1/1
号線番号	0 1 2 3 4 5 6 7 8 9
地形図番号	156-1, 156-2, 156-9, 156-10
審査課長	係長 監査 設計
横浜市環境創造局	

竣工図

平面図 (A1)S=1/100
(A3)S=1/200

縦断図 (A1)V=1/100・H=1/250
(A3)V=1/200・H=1/500

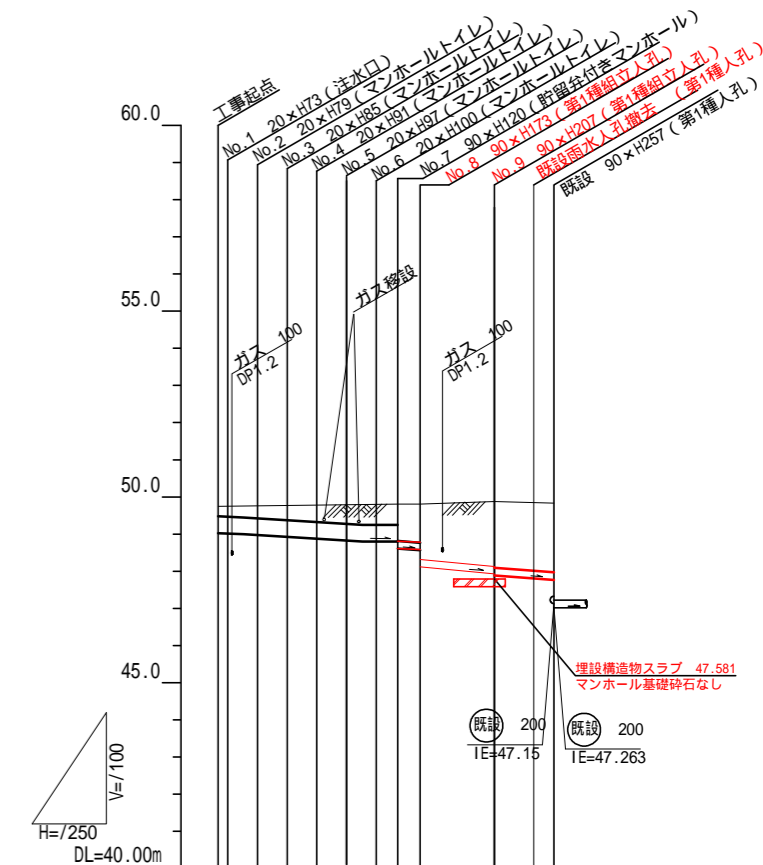
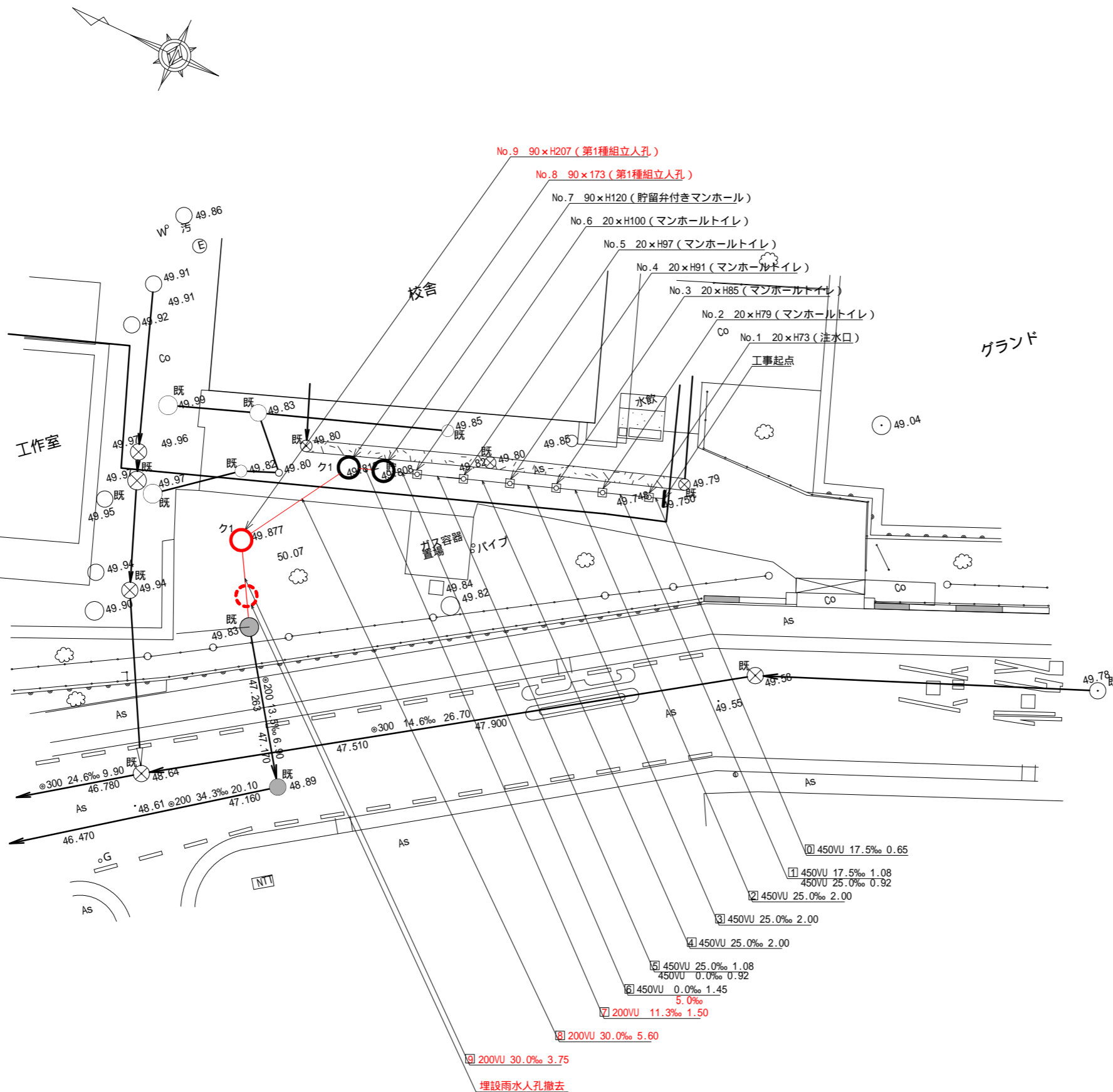
【大正中学校】



凡例	
	新設管渠及びますくマンホールトイレ
	新設管渠及び貯留付きマンホール
	新設管渠及び第1種組立人孔
	新設管渠及び塩ビマンホール
	既設分流汚水管渠及びますく人孔
	既設分流雨水管渠及びますく人孔

株式会社港薬品造園

使用水準点(2020年7月)	
標石番号	既設第1種人孔
戸塚区原宿四丁目12番1号	
標高(M)	49.83



号線番号	0	1	2	3	4	5	6	7	8	9
管径	φ450VU					φ200VU				
勾配	17.5‰	25.0‰	0.0‰	1.3‰	30.0‰	-				
号線間距離	0.62	0.00	0.00	0.00	0.45	5.6	3.75	-		
人孔間距離	0.65	0.92	0.00	0.92	1.5	5.6	3.75	-		
流速	3.083	3.685	0.000	2.351	-					
流下量	0.490	0.586	0.000	0.074	-					
流出量	0.001									
現在地盤高	49.75	49.76	49.76	49.77	49.78	49.78	49.81	49.81	49.95	49.83
H	0.113									
管底高	49.025	48.894	48.874	48.874	48.78	48.80	48.81	48.81	47.81	47.769
追加距離	0.00	2.65	4.65	6.85	8.85	10.0	12.10	13.60	19.20	22.95
土被	0.25	0.23	0.31	0.37	0.43	0.48	0.55	0.59	1.86	1.85
施工種別	開削工法									
矢板工種別	-									
基礎工種別	改良土基礎									
埋戻工種別	全面改良土埋戻し 養生土埋戻し									
覆工種別	-									
舗装復旧種別	As舗装(As t=5cm, RC-40 t=15cm) 未舗装									
側溝種別	-									
管種別	硬質塩化ビニル管									
取付管理工種別	-									
交通誘導員	1人/日									
軽量鋼矢板 型(1段梁) H=2.0										
軽量鋼矢板 型(1段梁) H=2.5										