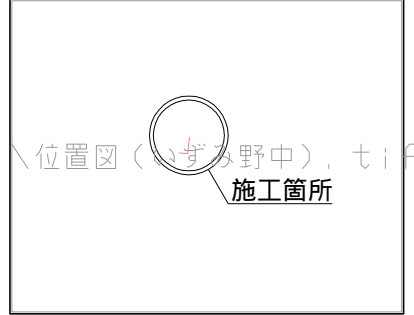


図名 平面図・縦断面										
工事件名 災害時下水道結式仮設トイレ用下水道管整備工事 (その354)										
施工場所 泉区和泉町6201番地										
縮尺	図示	図番	1/2							
号線番号	0	1	2	3	4	5	6	7	8	9
地形図番号	114-16									
横浜市環境創造局										



竣工図

位置図



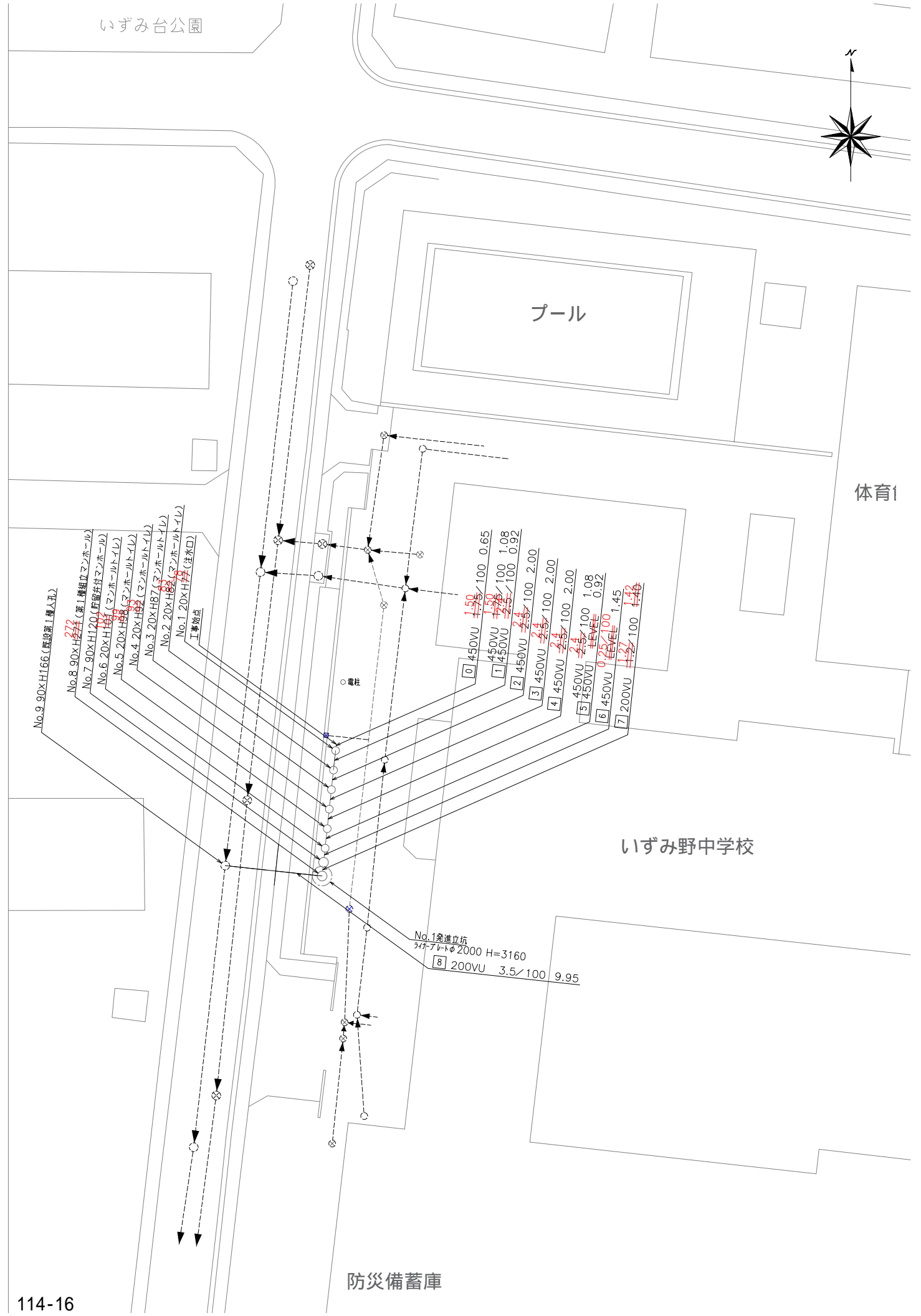
(有)山崎建設

凡例

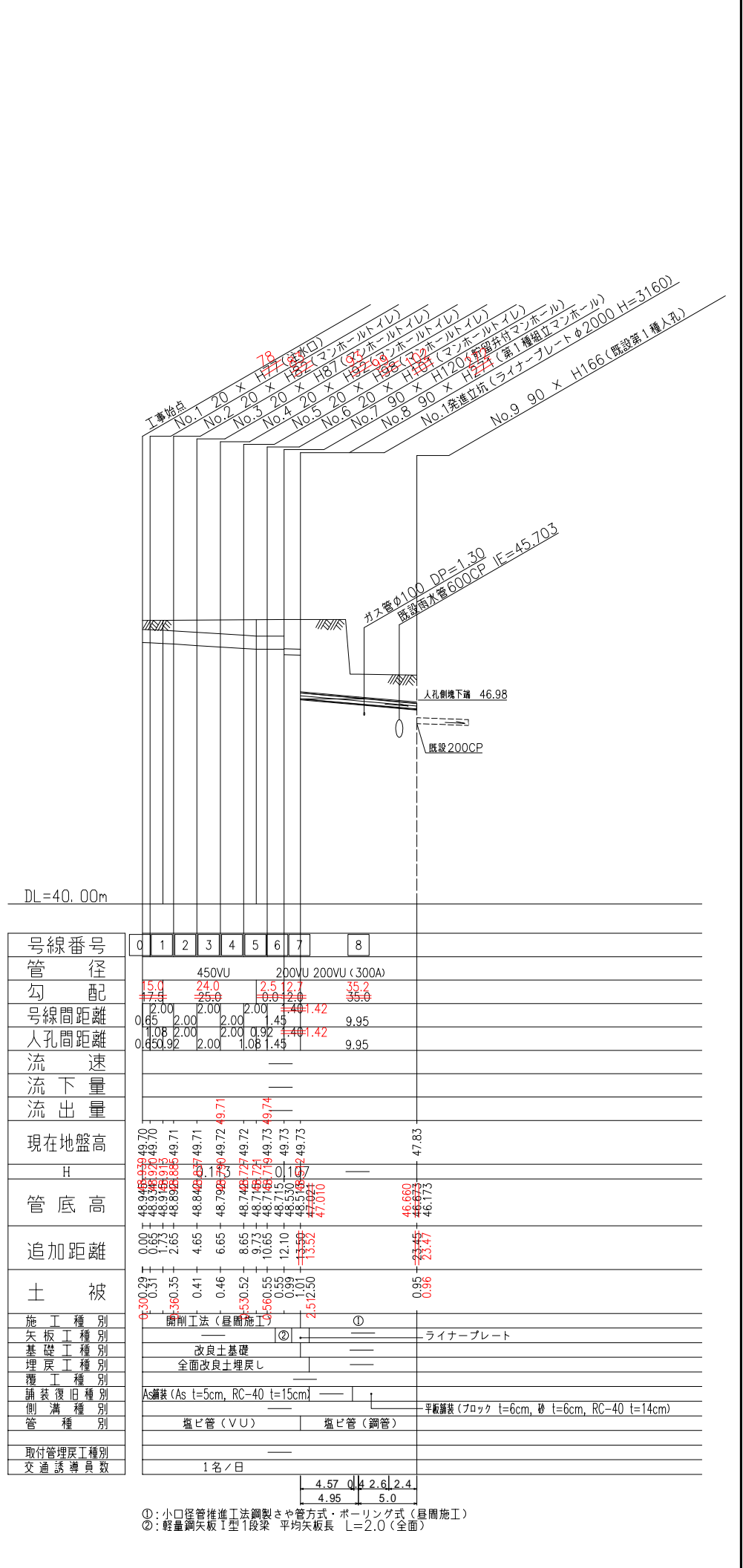
記号	名称
	新設管およびびます
	既設管および第1種人孔

使用水準点 (年月日)	
標石番号	既設第1種人孔
泉区和泉町6201番地	
標高 (M)	4827

平面図 縮尺 1:500



縦断面図 縮尺 縦1:200 横1:500



①: 小口径管推進工法鋼製さや管方式・ボーリング式 (昼間施工)
 ②: 軽量鋼矢板工種1段架 平均矢板長 L=2.0 (全面)