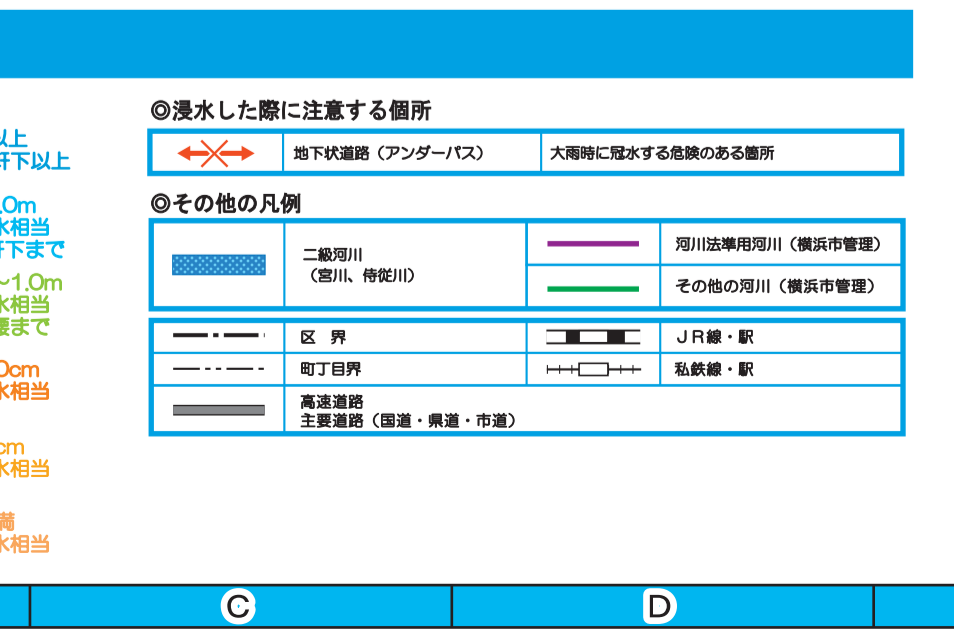
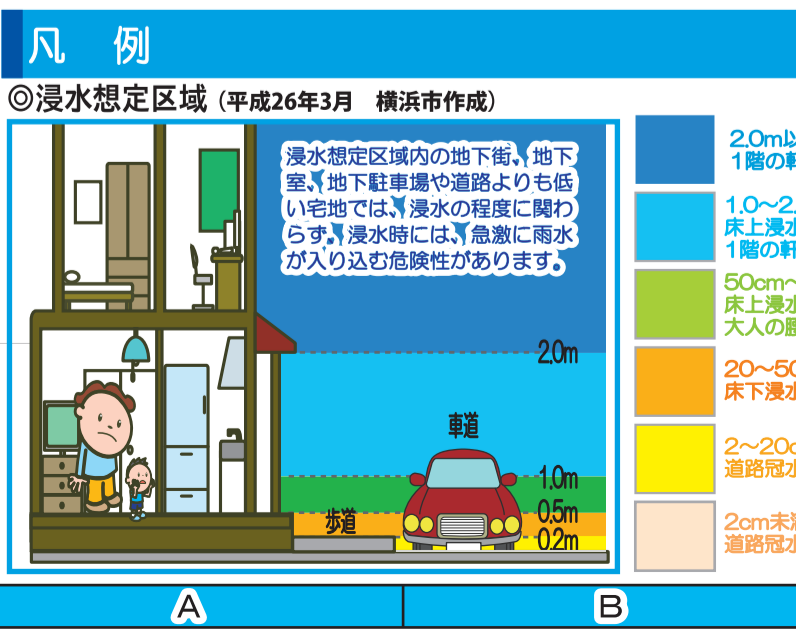


「内水ハザードマップのお問合せ先」
横浜市環境創造局下水道事業調整課
平成26年3月作成
Eメール ks-jigyochosei@city.yokohama.jp
電話番号 045-671-2840 ファクス 045-664-0571
ウェブサイト http://www.city.yokohama.lg.jp/kankyo/gesu/naisuihm/
行政地図情報提供システムの「だいぢゃんマップ」、「わいれい防災マップ」で拡大図を閲覧できます。
http://www.city.yokohama.lg.jp/

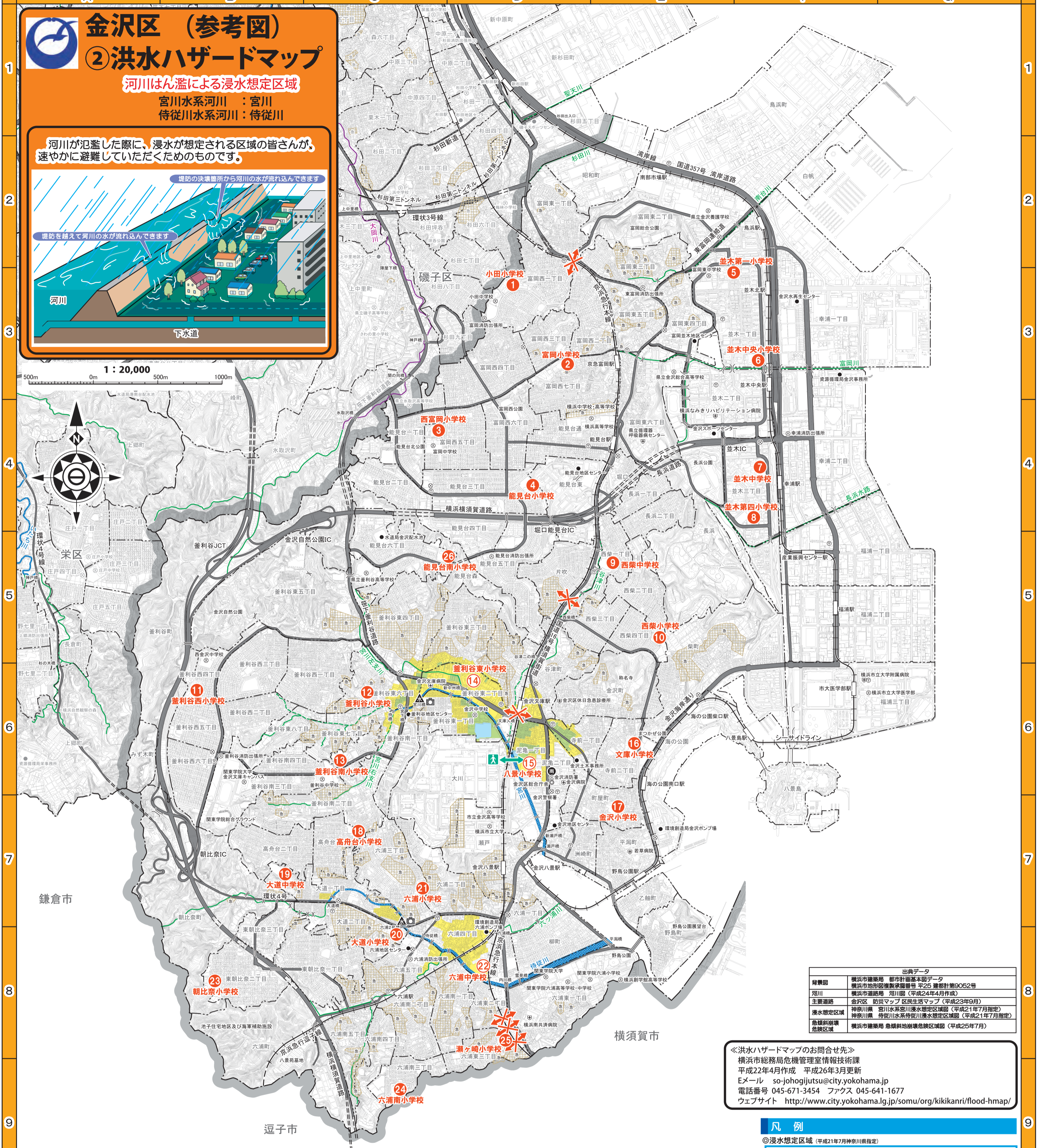


※内水ははん濫の浸水想定区域図は、平成22年度末の河川や下水道施設等の整備状況を反映して、横浜市環境創造局が作成したものです。雨の降り方によっては、浸水区域や浸水深さがこの区域と異なることがあります。

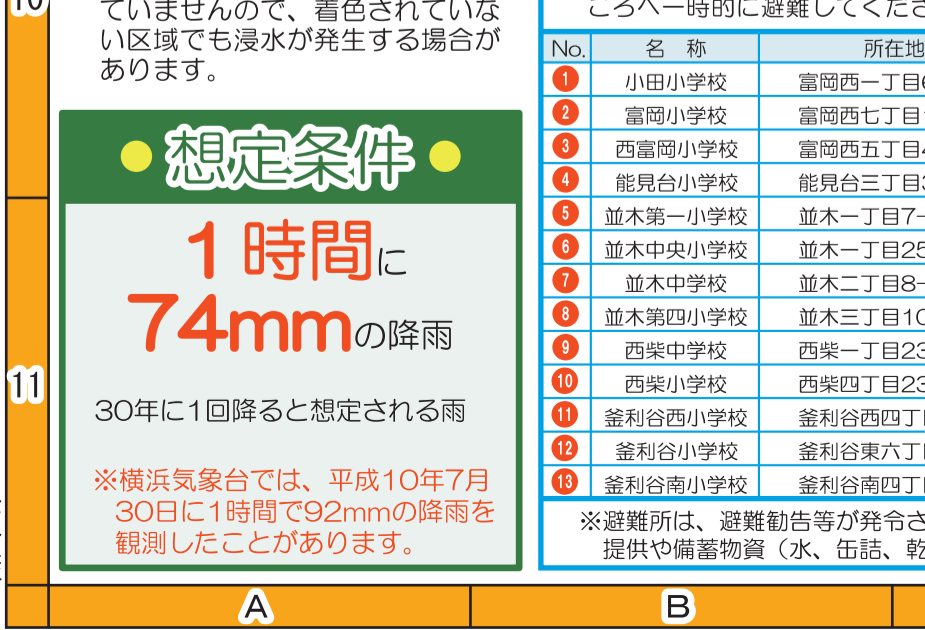
想定条件

1時間に76.5mmの降雨
30年に1回降ると想定される雨

※平成16年10月9日(台風22号)に横浜市消防局野庭消防出張所で観測された実績降雨



「洪水ハザードマップのお問合せ先」
横浜市総務局危機管理室情報技術課
平成22年4月作成 平成26年3月更新
Eメール so-johogijutsu@city.yokohama.jp
電話番号 045-671-3454 ファクス 045-641-1677
ウェブサイト http://www.city.yokohama.lg.jp/somu/org/kikikan/flood-hmap/



※洪水の浸水想定区域は、水防法に基づき、平成21年7月に神奈川県が公表したものです。想定を超えるような大雨を考慮していませんので、着色されていない区域でも浸水が発生する場合があります。

洪水時避難場所一覧

◇2箇所以上の避難所へ避難できるよう、自分自身であらかじめ複数の避難経路を確認しておきましょう。
◇すでに浸水が始まっている場合などには無理に避難所へ移動せず、浸水していない近くの高いところへ一時的に避難してください。

| No. | 名称 | 所在地 | 位置 | No. | 名称 | 所在地 | 位置 |
|-----|---------|-------------|-----|-----|---------|-------------|-----|
| 1 | 小田小学校 | 富岡西一丁目69-1 | D-3 | 10 | 善利谷東小学校 | 善利谷東二丁目12-1 | D-6 |
| 2 | 富岡小学校 | 富岡西七丁目13-1 | D-3 | 11 | 八雲小学校 | 栄島一丁目21-2 | D-6 |
| 3 | 西富岡小学校 | 富岡西四丁目49-1 | C-4 | 12 | 高台小学校 | 寺前二丁目21-7 | E-6 |
| 4 | 能見台小学校 | 能見台三丁目32-1 | D-4 | 13 | 金沢小学校 | 町原町26-26 | E-7 |
| 5 | 並木第一小学校 | 並木一丁目7-1 | F-3 | 14 | 高台小学校 | 高台一丁目35-1 | C-7 |
| 6 | 並木中央小学校 | 並木二丁目25-1 | F-3 | 15 | 大道中学校 | 大道一丁目85-1 | B-7 |
| 7 | 並木第二小学校 | 並木二丁目8-1 | F-4 | 16 | 大道小学校 | 大道二丁目3-1 | C-8 |
| 8 | 並木第三小学校 | 並木三丁目10-1 | F-4 | 17 | 六浦小学校 | 六浦三丁目11-1 | C-7 |
| 9 | 西栗山小学校 | 西栗一丁目23-1 | E-5 | 18 | 六浦小学校 | 六浦三丁目24-4 | D-8 |
| 10 | 西栗山小学校 | 西栗四丁目23-1 | E-5 | 19 | 朝比奈小学校 | 朝比奈二丁目63-1 | B-8 |
| 11 | 善利谷西小学校 | 善利谷西四丁目19-1 | B-6 | 20 | 六浦中学校 | 六浦南三丁目22-1 | C-9 |
| 12 | 善利谷小学校 | 善利谷東六丁目37-1 | C-6 | 21 | 善利谷小学校 | 善利谷東三丁目21-1 | D-8 |
| 13 | 善利谷南小学校 | 善利谷南四丁目12-1 | C-6 | 22 | 朝比奈小学校 | 朝比奈六丁目31-1 | D-5 |

※避難所は、避難勧告等が発令された場合に区職員等により開設されます。避難所では、災害情報等の提供や備蓄物資(水、缶詰、乾パン、毛布など)があります。