≪内水ハザードマップのお問合せ先≫
横浜市環境創造局下水道事業調整課
平成26年3月作成
Eメール ks-jigyochosei@city.yokohama.jp
電話番号 045-671-2840 ファクス 045-664-0571
ウェブサイト
http://www.city.yokohama.lg.jp/kankyo/gesui/naisuihm/
行政地図情報提供システムの「ぴいちゃんマップ」、
「わいわい防災マップ」で拡大図を閲覧できます。
http://wwwmm.city.yokohama.lg.jp/

出典データ

背景図	横浜市建築局　都市計画基本図データ 横浜市地形図複製承諾番号 平25 建都計第9052号
河川	横浜市道路局　河川図（平成24年4月作成）
主要道路	泉区 区民生活・防災マップ（平成25年12月）
浸水想定区域	横浜市環境創造局　浸水想定区域図（平成26年3月作成）

凡　例

◎浸水想定区域（平成26年3月　横浜市作成）

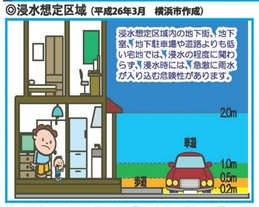

- 2.0m以上 1階の軒下以上
- 1.0～2.0m 床上浸水相当 1階の軒下まで
- 50cm～1.0m 床上浸水相当 大人の腰まで
- 20～50cm 床下浸水相当
- 2～20cm 道路冠水相当
- 2cm未満 道路冠水相当

◎浸水した際に注意する箇所

地下状道路（アンダーパス）	大雨時に冠水する危険のある箇所

◎その他の凡例

二級河川（鶴川、宇田川、和泉川、阿久和川）		河川協議用河川（横浜市管理）	
		その他の河川（横浜市管理）	
区　界		JR線・駅	
町丁目界		私鉄線・駅	
主要道路（国道・県道・市道）		市営地下鉄線・駅	

●想定条件●

1時間に76.5mmの降雨

30年に1回降ると想定される雨

※平成16年10月9日（台風22号）に横浜市消防局野庭消防出張所で観測された実績降雨

※内水はん濫の浸水想定区域図は、平成22年度末の河川や下水道施設等の整備状況を反映して、横浜市環境創造局が作成したものです。雨の降り方によっては、浸水区域や浸水深さがこの区域と異なることがあります。

泉区 ①内水ハザードマップ

下水道や水路などからの浸水想定区域

境川水系：境川、宇田川、和泉川、阿久和川

内水ハザードマップは、下水道の能力を超える大雨に対して市民の皆様に日頃からの備えや対策をとっていただくために作成したものです。

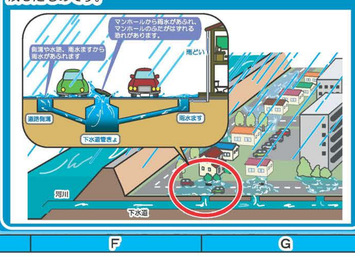

◎避難する際に注意する箇所

地下状道路（アンダーパス）	大雨時に冠水する危険のある箇所
急傾斜地崩壊危険区域	がけの高さが5m以上、人家などに被害を与えるおそれのある区域で、市区からの指定に基づき県（横浜市域）が指定する区域　（平成25年7月現在）
階段（歩道あり）	避難を誘導する鉄道や高速道路、バイパスのような構造物を横断するために有効な避難経路

◎その他の凡例

二級河川（鶴川、宇田川、和泉川、阿久和川）		河川協議用河川（横浜市管理）	
		その他の河川（横浜市管理）	
区　界		避難所	
町丁目界		雨量観測所	
主要道路（国道・県道・市道）		水位観測所	
		河川監視カメラ	
JR線・駅		警報サイレン	
私鉄線・駅		市営地下鉄線・駅	

●想定条件●

24時間に290mmの降雨

100年に1回降ると想定される雨

※横浜気象台では、昭和33年9月26日に24時間で287mmの降雨を観測したことがあります。

※洪水の浸水想定区域は、水防法に基づき、平成18年8月に神奈川県が公表したものです。
想定を越えるような大雨を考慮していませんので、着色されていない区域でも浸水が発生する場合があります。

洪水時避難場所一覧

◇2箇所以上の避難所へ避難できるよう、自分自身であらかじめ複数の避難経路を確認しておきましょう。
◇避難途中の道路が浸水していた場合などには無理に避難所へ移動せず、浸水していない近くの高いところへ一時的に避難してください。

No.	表示名	住所	位置
❶	県立横浜ひなたやま支援学校	瀬谷区南瀬谷二丁目-20	B-3
❷	飯田北小学校	上飯田町3795	B-4
❸	いちょう小学校	上飯田町3220-4	A-5
❹	上飯田中学校	上飯田町2254	B-5
❺	岡津小学校	岡津町2311	G-5
❻	上飯田小学校	上飯田町1331	B-6
❼	中和田南小学校	和泉町987	B-10

※避難所は、避難勧告等が発令された場合に区職員により開設されます。避難所では、災害情報等の提供や備蓄物資（水缶詰、乾パン、毛布など）があります。

出典データ

背景図	横浜市建築局　都市計画基本図データ 横浜市地形図複製承諾番号 平25 建都計第9052号
河川	横浜市道路局　河川図（平成24年4月作成）
主要道路	泉区 区民生活・防災マップ（平成25年12月）
浸水想定区域	神奈川県　鶴川水系浸水想定区域図 （平成18年8月指定）
危険区域	横浜市建築局 急傾斜地崩壊危険区域図 （平成25年7月）

泉区（参考図） ②洪水ハザードマップ

河川はん濫による浸水想定区域

境川水系河川：境川、宇田川、和泉川、阿久和川

河川が氾濫した際に、浸水が想定される区域の皆さんが、速やかに避難していただくためのものです。

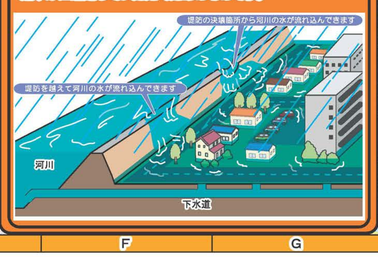

≪洪水ハザードマップのお問合せ先≫
横浜市総務局危機管理室情報技術課
平成19年6月作成　平成26年3月更新
Eメール so-johogijutsu@city.yokohama.jp
電話番号 045-671-3454　ファクス 045-641-1677
ウェブサイト http://www.city.yokohama.lg.jp/somu/org/kikikanri/flood-hmap/