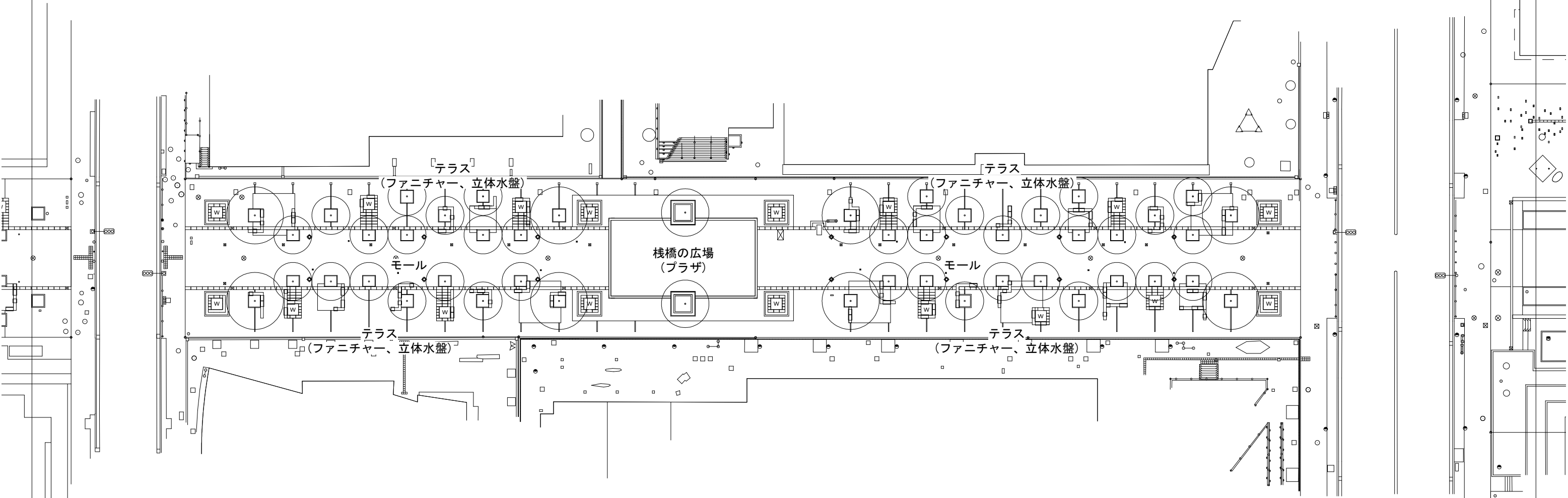
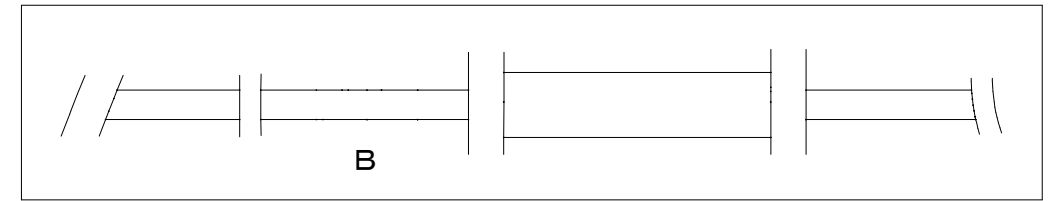
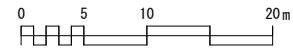
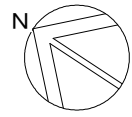


W 水盤

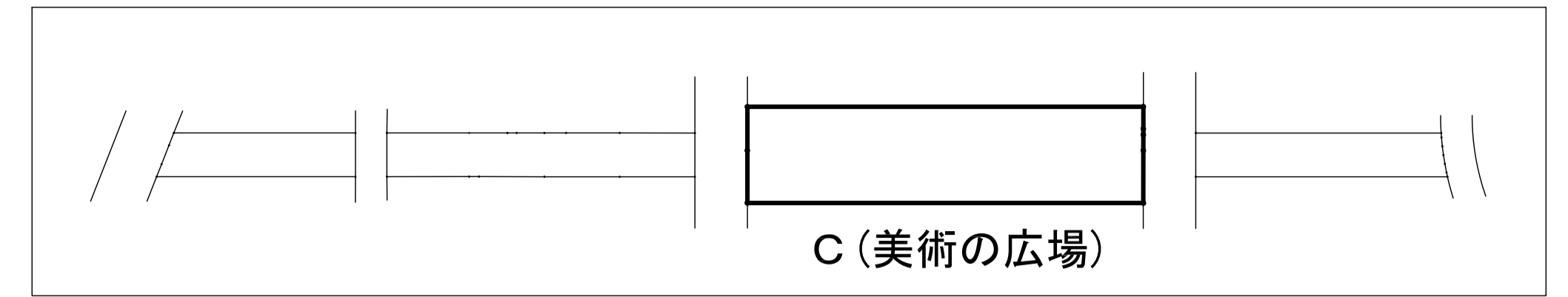

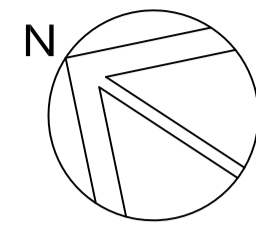
竣工図			
工事名	グランモール公園再整備工事(園地整備その2)		
公園名	グランモール公園		
所在地	西区みなとみらい三丁目		
図面名	計画平面図A	番号	3
縮尺	1/300	年月日	平成29年1月
	濱田園・泰山園建設共同企業体		



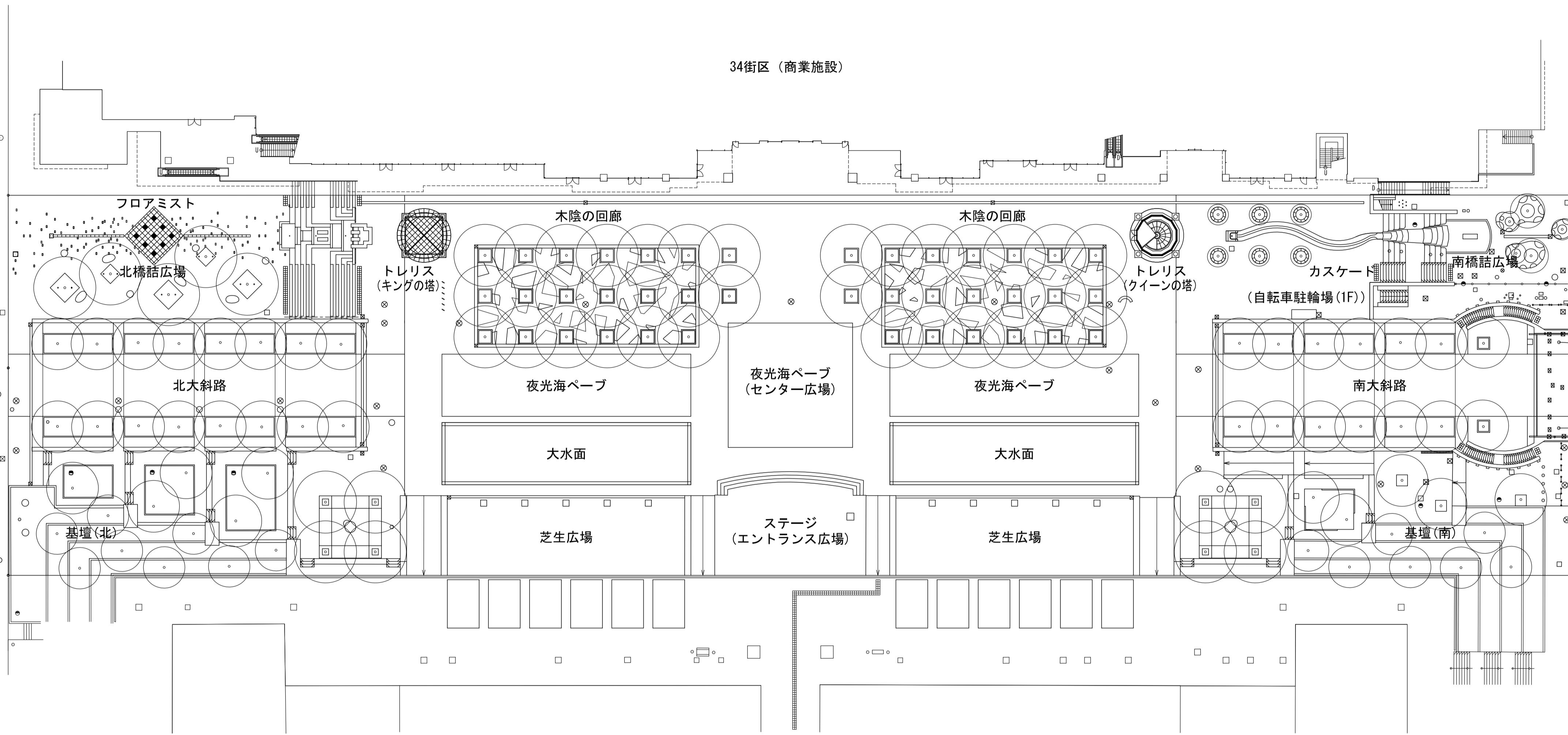
いちよう通り

W 水盤

竣工図			
工事名	グランモール公園再整備工事(園地整備その2)		
公園名	グランモール公園		
所在地	西区みなとみらい三丁目		
図面名	計画平面図B	番号	23
縮尺	1/300	年月日	平成29年1月
濱田園・泰山園建設共同企業体			



34街区 (商業施設)

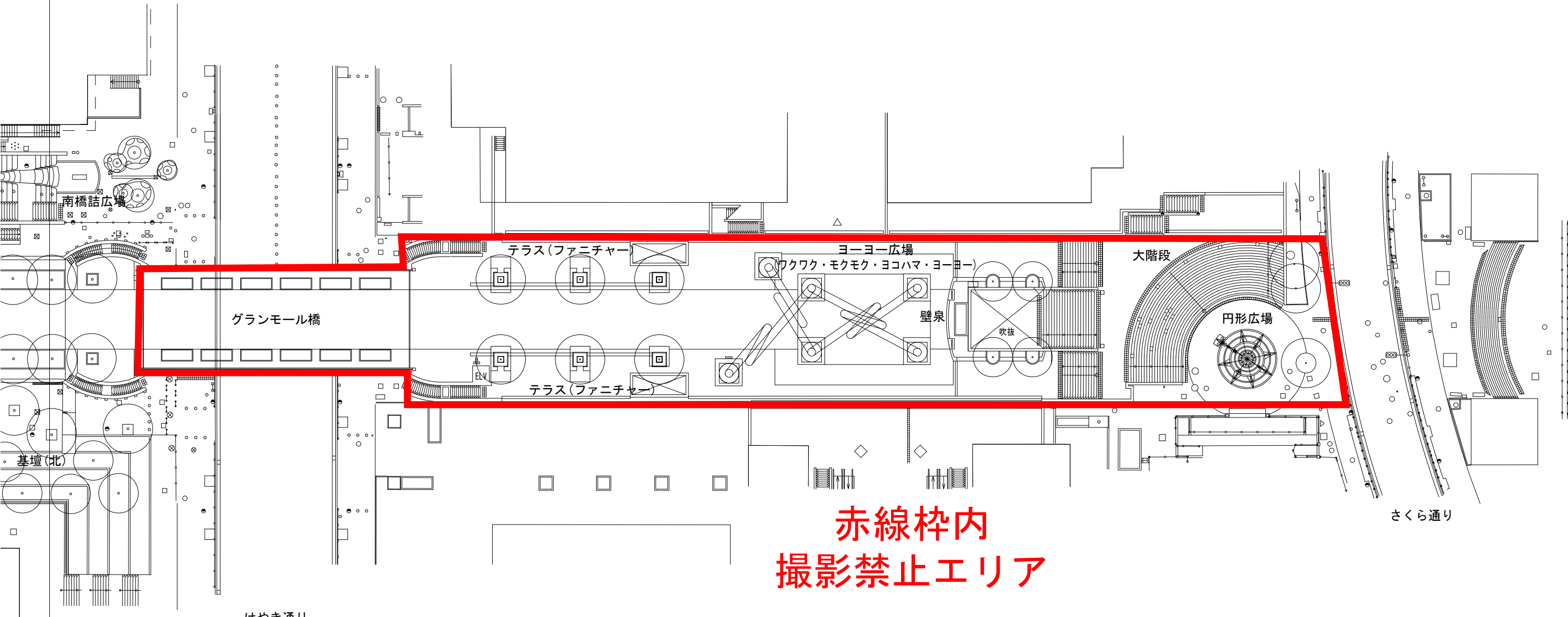
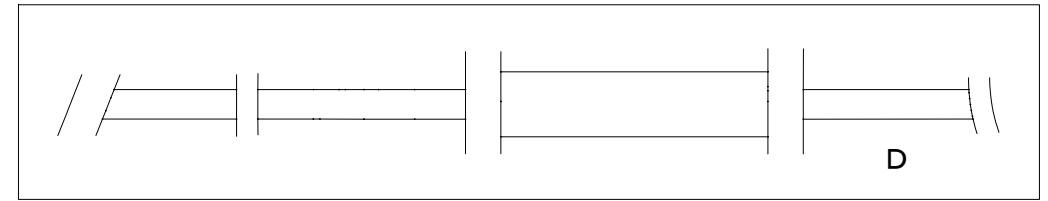
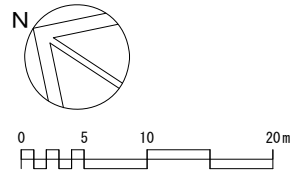


いちよう通り

けやき通り

横浜美術館

工事名	グランモール公園再整備工事 (修景施設等)
公園名	グランモール公園
所在地	西区みなとみらい三丁目
図面名	計画平面図(美術の広場) 番号 3
縮尺	1/400 年月日 平成27年1月
横浜市環境創造局公園緑地部公園緑地整備課	



**赤線枠内
撮影禁止エリア**

変更図 (第2回)

工事名	グランモール公園再整備工事(園地整備その3)		
公園名	グランモール公園		
所在地	西区みなとみらい三丁目		
図面名	計画平面図D	番号	3
縮尺	1/300	年月日	平成29年1月
横浜市環境創造局公園緑地部公園緑地整備課			