
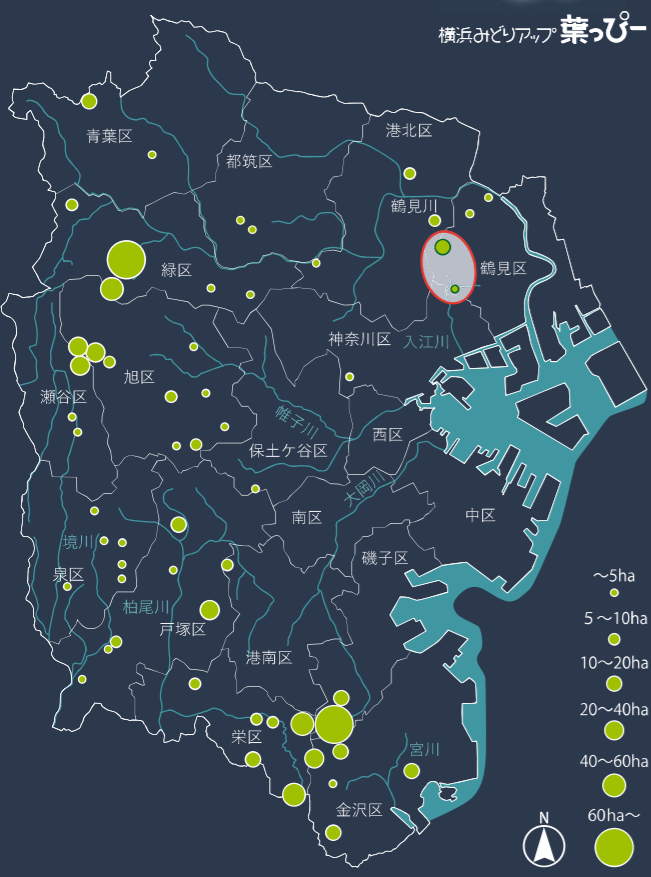


# 獅子ヶ谷市民の森 東寺尾ふれあいの樹林



横浜みどりアップ 葉っぱ



市民の森、ふれあいの樹林の場所・面積


## 森・生き物情報

### 横浜の森はどんな森？

横浜には様々なタイプの森があります。神社などで見られるシイやカシといった常緑広葉樹林は、横浜の原生的な森の姿に近いと言われています。「雑木林」として知られているクヌギやコナラの林、スギやヒノキなどの針葉樹林、竹林などは人が暮らすのに必要な森として手を入れ、育ててきた森です。また森の周りには水田や草地などいろいろな環境が一体になり、豊かな里山を形成していました。横浜市では、これらの森を土地所有者の方のご協力のもと「市民の森」「ふれあいの樹林」として保全し公開しています。

### この森はどんな森？

獅子ヶ谷市民の森周辺にはいくつかの池や獅子ヶ谷町小川アメニティがあります。また、東寺尾ふれあいの樹林周辺には入江川せせらぎ緑道があります。これらの森の近くの池や水路では、コサギやオニヤンマなど水辺で見られる生き物に数多く出会うことができます。



コサギ



フタリスズカ



シロハラ



チョウトンボ

※これらの写真は、樹林地で見られる動植物の一例です。時期や状況によって見られないこともあります。

## 広域マップ・周辺情報

ふれあいの樹林にはトイレはありません。周辺の公共施設のトイレをご利用ください。

### 小川アメニティ

川の源流に近い場所で自然の景観が残っていると水があふれない対策を行い、まわりの環境と調和させて、人々が親しめるように整備した水路です。

### せせらぎ緑道

町の中の比較的幅の広い水路で水害の心配のない場所に、せせらぎを復活させ、緑道を整備したものです。

### 歴史と緑の散歩道

兜塚から緑の多い丘陵の尾根伝いに上の宮に至る4.5kmの散歩路。昭和57年に鶴見区役所、鶴見歴史の会によって整備されました。コースには13基の道標が設置されています。コース沿いには、古代の遺跡が多くあり、この道は中世の「鎌倉街道下の道」であったともいわれています。

○歴史と緑の散歩道コース

- 学校
- 市役所・区役所
- 火 消防署・出張所
- ✕ 警察署・交番
- ⊕ 病院
- Ⓜ 信号
- 公園・緑地
- Ⓧ 吉田 交差点名
- バス停(※最寄りのバス停のみ掲示)
- 🚻 トイレ
- 電車路線
- - - 区市界

※市民の森・ふれあいの樹林に、駐車場はありません。公共交通機関をご利用ください。



## 交通案内・問合せ先



### 経由案内

東急東横線 菊名駅	徒歩10分	大倉山駅	徒歩10分	獅子ヶ谷市民の森
横濱線 鶴見駅西口	9番のりば	獅子ヶ谷	徒歩5分	獅子ヶ谷市民の森
東神奈川駅	10番のりば	ニツ池	徒歩5分	獅子ヶ谷市民の森
京浜東北線 根岸線	3番のりば	神明社前	徒歩5分	獅子ヶ谷市民の森
		東高校前	徒歩5分	東寺尾ふれあいの樹林

### バスのりば案内

● 獅子ヶ谷	● ニツ池	● 神明社前	● 東高校前
9番のりば 臨港バス 新横浜駅前行き(鶴02)	10番のりば 臨港バス 網島駅行(鶴03)	10番のりば 臨港バス 網島駅行(鶴03)	3番のりば 横浜市営バス 横浜駅西口行(38系統)

### 問い合わせ

●鶴見区の市民の森・ふれあいの樹林  
みどり環境局 北部公園緑地事務所 TEL.045-353-1166 FAX.045-352-3086

### 発行

●横浜市みどり環境局 環境活動事業課  
〒231-0005 横浜市中区本町6丁目50番地の10  
TEL.045-671-2624

市民の森・ふれあいの樹林ガイドマップ WEBページはこちら！  
[https://www.city.yokohama.lg.jp/kurashi/machizukuri-kankyo/midorikoen/midori\\_up/1mori/forest/guidemap.html](https://www.city.yokohama.lg.jp/kurashi/machizukuri-kankyo/midorikoen/midori_up/1mori/forest/guidemap.html)



※このガイドマップはみどり税を活用し、作成されています。

森に行く前に

フィールドマナー



服や靴、靴や帽子など、山道でも歩きやすい格好でかけよう。



ボール遊びはしない



ゴミはうちまで



生きものを持ち帰らない  
持ち込まない



静かさを乱さない



道からはずれない



ペットはつないで



飲み物や食べ物は持参しよう。



火・コンロは使わない



ポイ捨てはしない



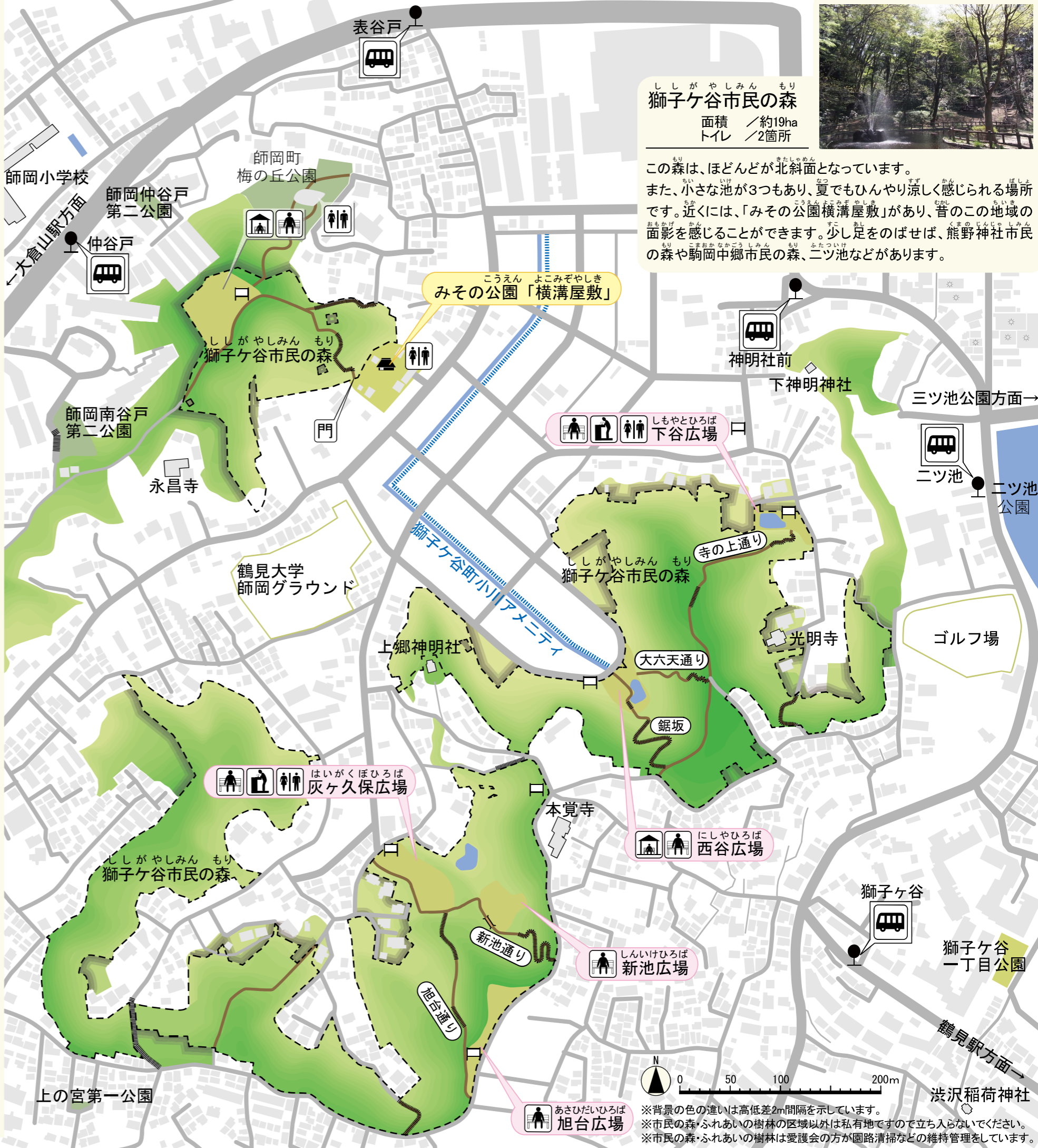
利用時間は日の出から日没まで



ひがしてらお 東寺尾ふれあいの樹林 面積 / 約2ha


ウグイスなど鳥たちの鳴き声が響き、とても賑やかな森です。夏にはニイニゼミやツクツクボウシなどセミたちの声がこだまします。森の縁では、アゲハチョウやモンキアゲハなどを見ることができます。近くには入江川せせらぎ緑道もあり、気持ちよく散歩することができます。

トイレ	ベンチ	あずまや 四阿	階段	市民の森・ふれあいの樹林 区域内
バス停	水飲み	案内サイン	小川アメニティ	市民の森・ふれあいの樹林 区域外
		古民家	せせらぎ緑道	



ししがやしみんなもり  
獅子ヶ谷市民の森  
面積 / 約19ha  
トイレ / 2箇所

この森は、ほとんどが北斜面となっています。また、小さな池が3つもあり、夏でもひんやり涼しく感じられる場所です。近くには、「みその公園横溝屋敷」があり、昔のこの地域の面影を感じることができます。少し足をのばせば、熊野神社市民の森や駒岡中郷市民の森、二ツ池などがあります。



※背景の色の違いは高低差2m間隔を示しています。  
※市民の森・ふれあいの樹林の区域以外は私有地ですので立ち入らないでください。  
※市民の森・ふれあいの樹林は愛護会の方が園路清掃などの維持管理をしています。