



健康の森
ウォーキング
ガイドマップ

自然とふれあう ウォーキング

相鉄線
[三ツ境駅] → 南台こどものもり公園



ウォーキングコース	
コースのみどころ	①
スタートからの距離	2km
横浜市民の森・ふれあいの樹林	
神社・寺院	卍
学校	⊗
警察・交番	⊗
消防署・出張所	⊗
病院	⊕
市役所・区役所	⊙
国道・県道	40
信号	
交差点名	東高校入口
踏切	
公園・緑地	
親水拠点・農地	
トイレ	
ベンチ	
東屋	
階段	
勾配の急な坂道	
勾配急界	

木漏れ日の中の散策を楽しめます

川辺の原っぱで解放感を満喫

ホテルの里山を通り抜けます

細い路地を入ります

右手に東山の水辺愛護会の案内板が見えたら左折

東山の水辺

3 関ヶ原の水辺

板敷きの小橋を渡り、坂を上がり川辺から離れます

森に沿って流れる川辺では、さまざまな生きものを観察できます

2 東山ふれあい樹林

川沿いの森を散策

宮沢ふれあい樹林 5

東山橋の左手に東山ふれあい樹林の入口があります

トイレ脇の階段を下り公園を出ます

1 ニツ橋南公園

区役所方面出口から歩道橋を進みます。区役所方面階段を通り過ぎ、一番奥の階段を降ります

G ゴール 約5.5km

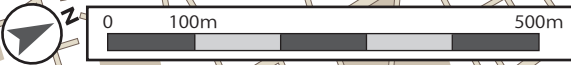
6 南台こどものもり公園

瀬谷スポーツセンター
9:00 ~ 21:00 利用可
第2月曜(10月のみ第1月)
・年末年始 休館

三ツ境駅行きバス停「中央商店街」

S スタート

三ツ境駅



自然とふれあうウォーキング

豊かな水辺をゆっくり散歩できるアップダウンの少ないコース。子ども達の探検心を誘う森も楽しめます。

スタート 鉄路線 [三ツ境駅]

ゴール 南台こどものもり公園 [参考] バス停「中央商店街」より鉄線三ツ境駅行きのバスあり

所要時間 約 2.5 時間～3.5 時間

距離 約 5.5 km

市民の森とは…

昭和 46 年度からスタートした横浜市独自の緑地を保存する制度。緑を守り育てるとともに、山林所有者の方々のご協力により、市民の憩いの場として利用させていただくものです。

ふれあいの樹林とは…

昭和63年度からスタートした、市街地の小規模な緑地を保全・育成しながら市民の方々にふれあいの場を提供する制度です。

※市民の森、ふれあいの樹林は愛護会の方が園路清掃などの維持管理をしています。

フィールドマナー



▶お問合せ

横浜市環境創造局みどりアップ推進課
TEL : 045-671-2624

コースのみどころ

1 ニツ橋南公園




自然の起伏をいかした公園。高木の木立の中の散歩路や、遊具があります。

瀬谷区ニツ橋町 37-4

2 東山ふれあい樹林

4 東山の水辺




東山ふれあい樹林は、和泉川の水辺と一体の景観をなす樹林で、川に沿って散歩路があり、初夏にはアジサイが楽しめます。

東山の水辺は、和泉川に 6 つある親水拠点のうちのひとつです。散歩路には桜が植えられ、広くひらけた原っぱは人々の憩いの場となっています。

瀬谷区宮沢 2 丁目 71-4 ほか

3 関ヶ原の水辺



東山の水辺より下流、中橋を境に隣接した和泉川の親水拠点です。

かつての和泉川は斜面林の裾を流れ、川に沿った低地には水田が広がり谷戸の田園風景が見られました。

関ヶ原の水辺は、残された自然を守りながら、川の流れや大地の形、新しい木を一本植えることまですべてにおいて自然の姿を大切にすくられ、水鳥や昆虫などさまざまな生きものの安息の場となっています。

瀬谷区宮沢 3 丁目

5 宮沢ふれあい樹林



和泉川中流の住宅地の中に残された樹林で、宮沢くぬぎ通り・やすらぎのみちなど散歩路が整備されており、森林浴等に快適です。

通りに面した掲示板では、生きものの写真が紹介されています。

瀬谷区宮沢 1 丁目 54-6 ほか

6 南台こどものもり公園



豊かな樹林を生かした公園。ヒノキの散歩道・いこいの広場や遊具もあるので、子どもも大人も楽しめます。

瀬谷区南台 2 丁目 3-20

