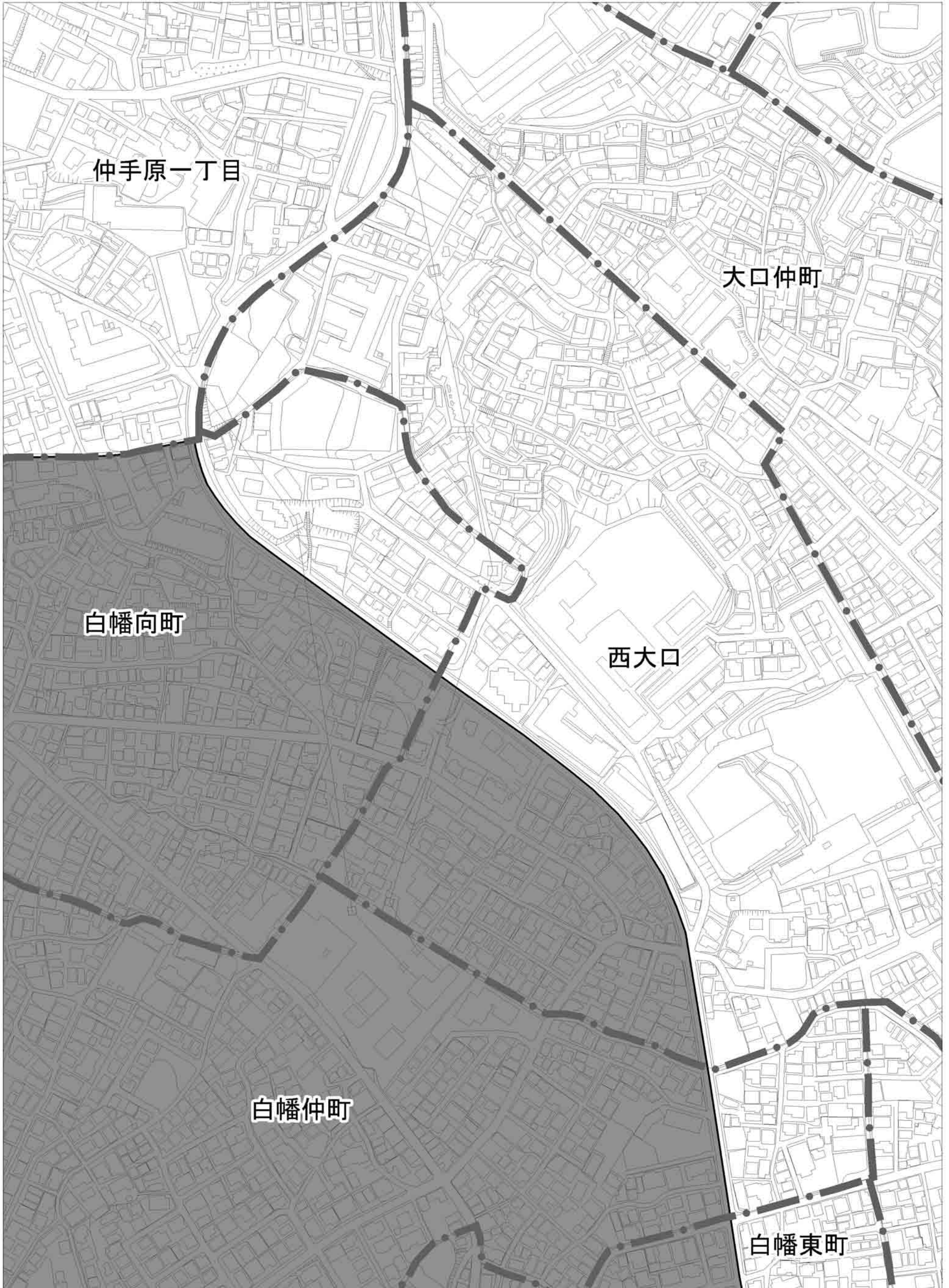
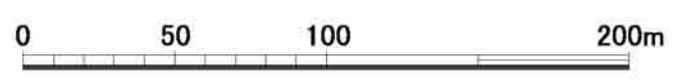


神奈川B地区①



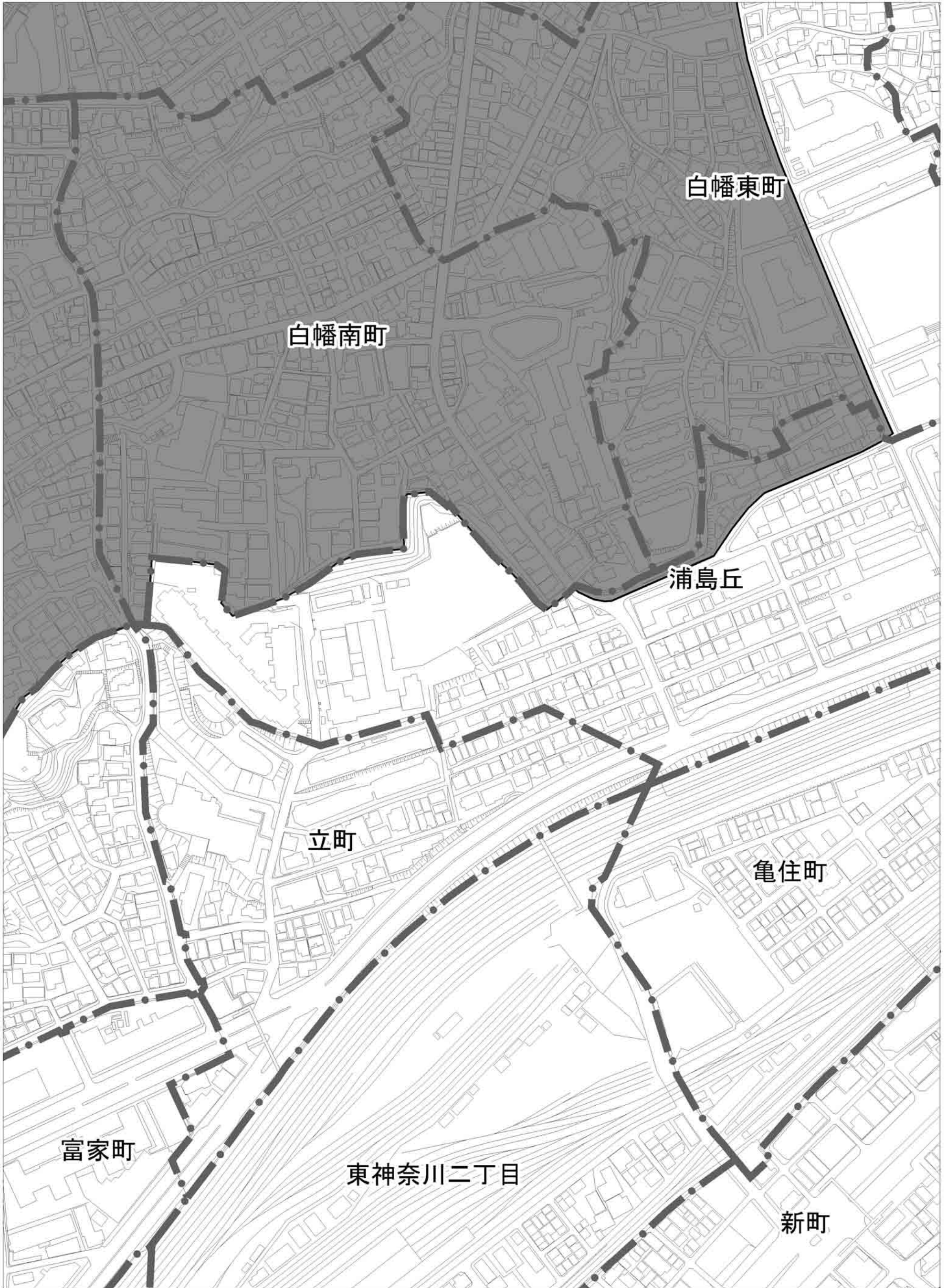
- 指定する区域(当該地区)
- 指定する区域(其他地区)
- 町丁目界

この図面は参考図です。不燃化推進地域の境界については告示図面をご確認ください。



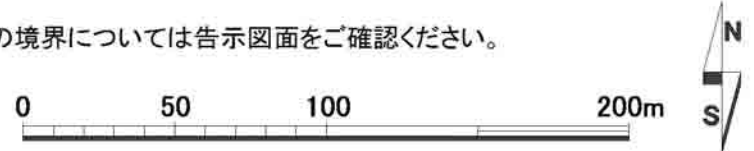
1:2500

神奈川B地区②



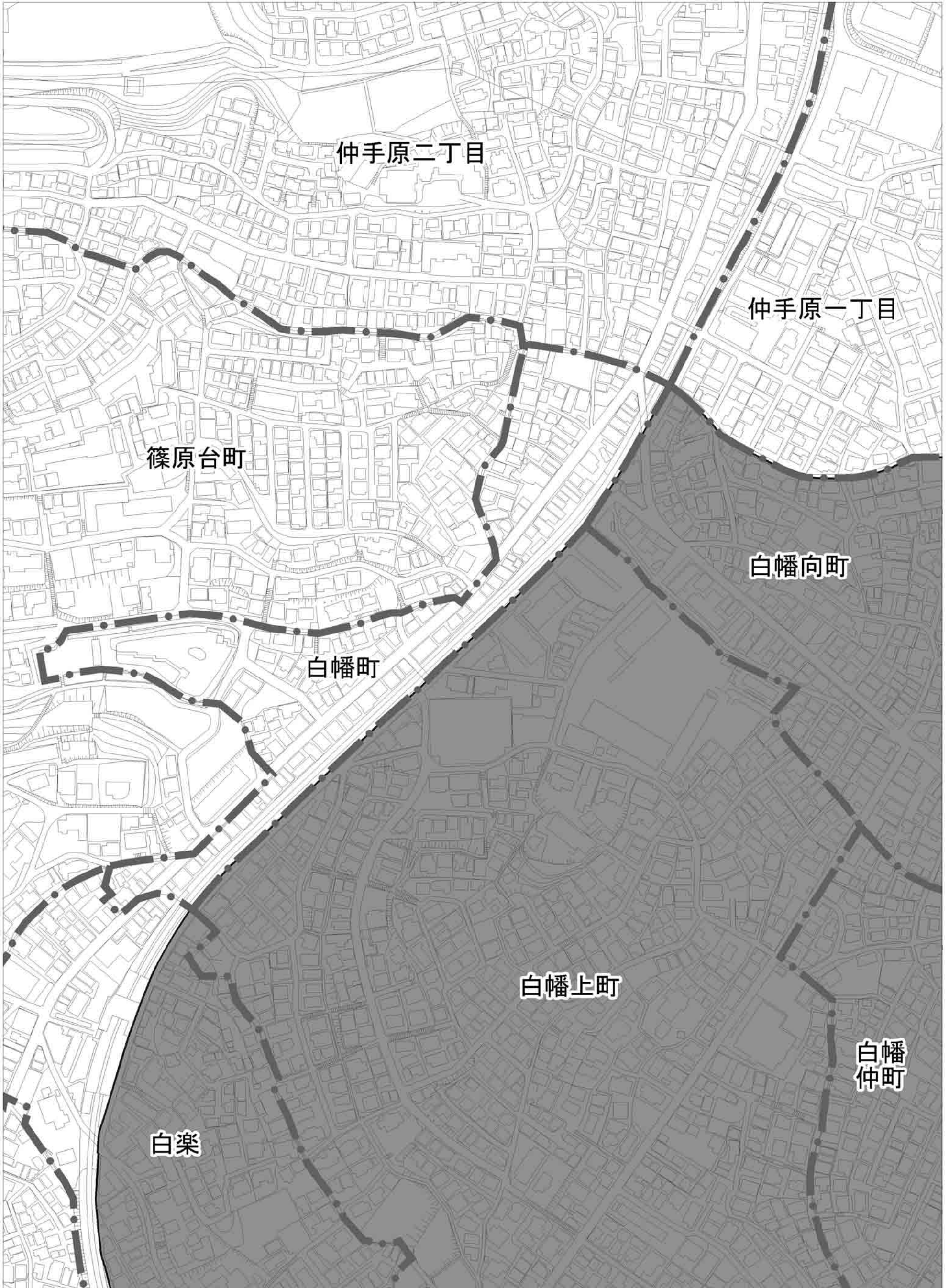
- 指定する区域(当該地区)
- 指定する区域(其他地区)
- 町丁目界

この図面は参考図です。不燃化推進地域の境界については告示図面をご確認ください。



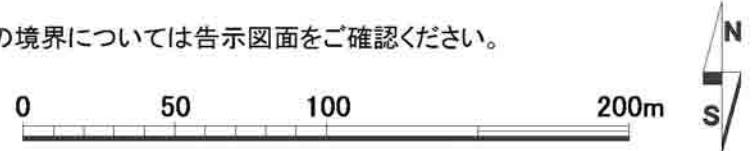
1:2500

神奈川B地区③



- 指定する区域(当該地区)
- 指定する区域(其他地区)
- - - 町丁目界

この図面は参考図です。不燃化推進地域の境界については告示図面をご確認ください。

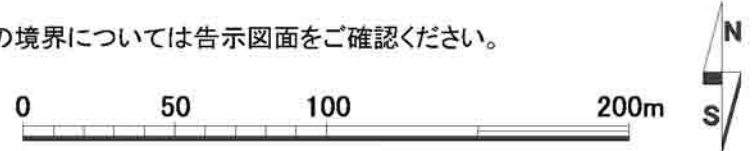


神奈川県B地区④



- 指定する区域(当該地区)
- 指定する区域(其他地区)
- 町丁目界

この図面は参考図です。不燃化推進地域の境界については告示図面をご確認ください。



1:2500