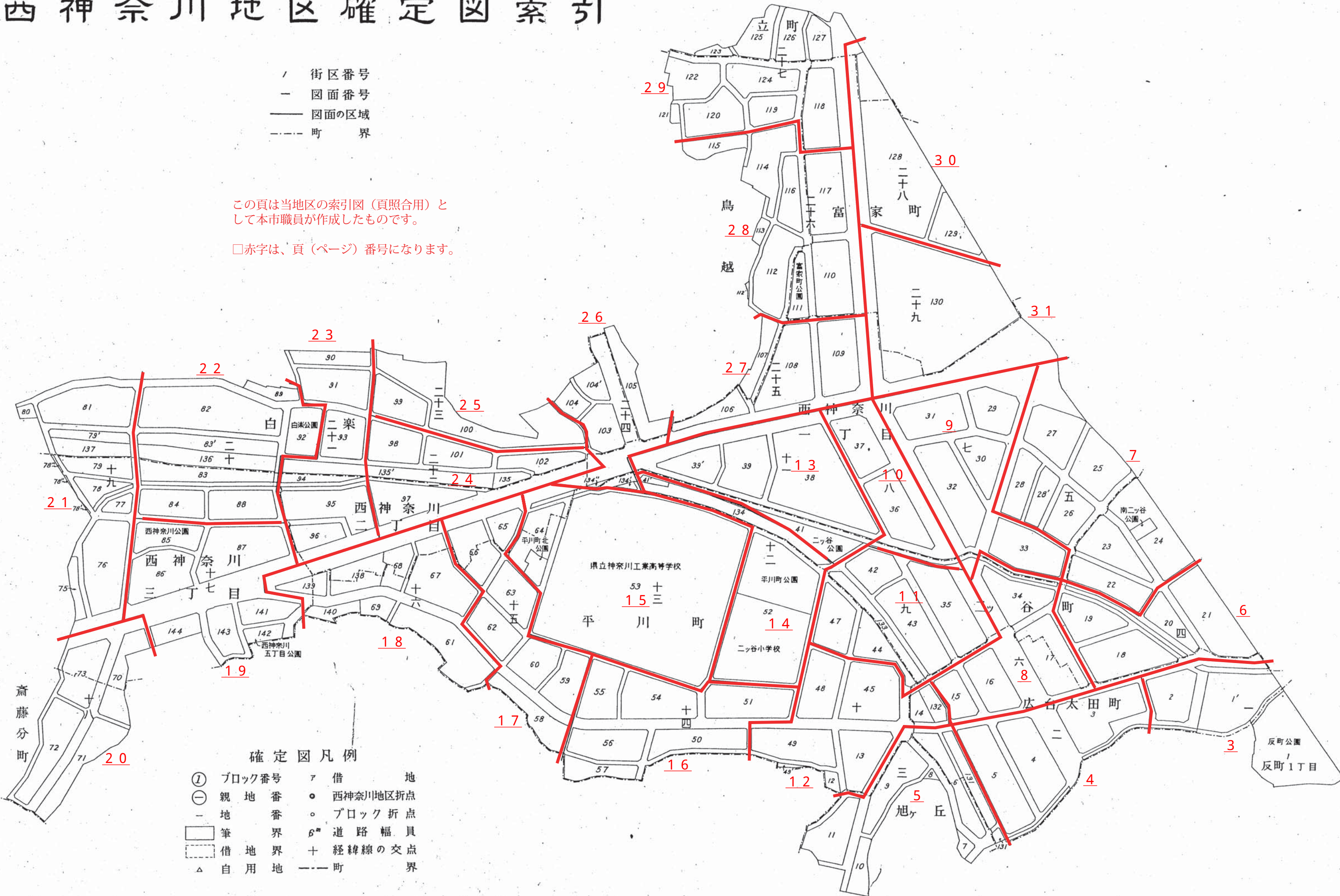


西神奈川地区確定図索引

- / 街区番号
- 図面番号
- 図面の区域
- 町界

この頁は当地区の索引図（頁照合用）として本市職員が作成したものです。

□赤字は、頁（ページ）番号になります。

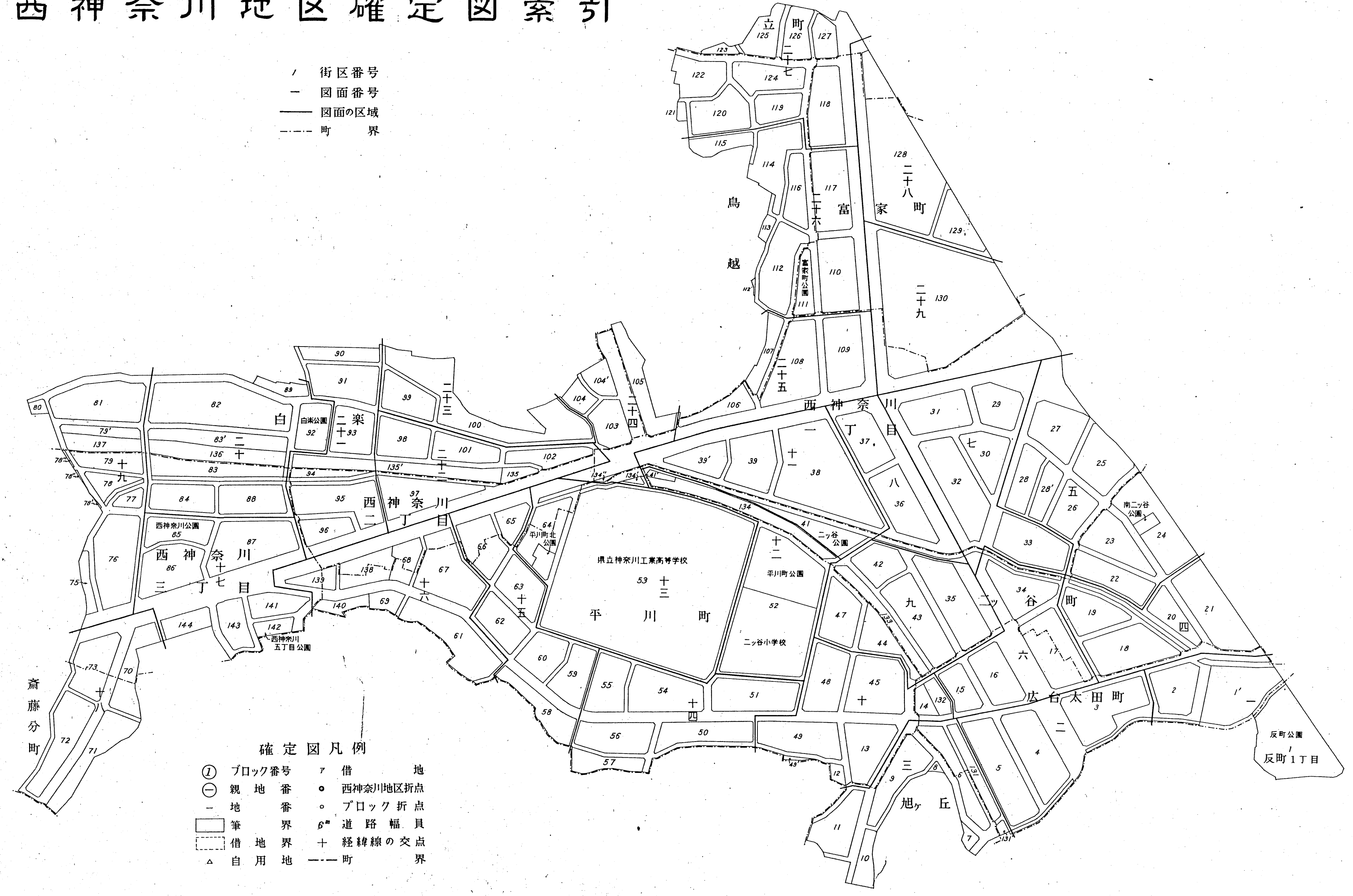


確定図凡例

- | | | | |
|---|--------|-----|----------|
| ① | ブロック番号 | ア | 借地 |
| ⊖ | 親地番 | ○ | 西神奈川地区折点 |
| - | 地番 | ○ | ブロック折点 |
| □ | 筆界 | β | 道路幅員 |
| ⊖ | 借地界 | + | 経緯線の交点 |
| △ | 自用地 | --- | 町界 |

西神奈川地区確定図索引

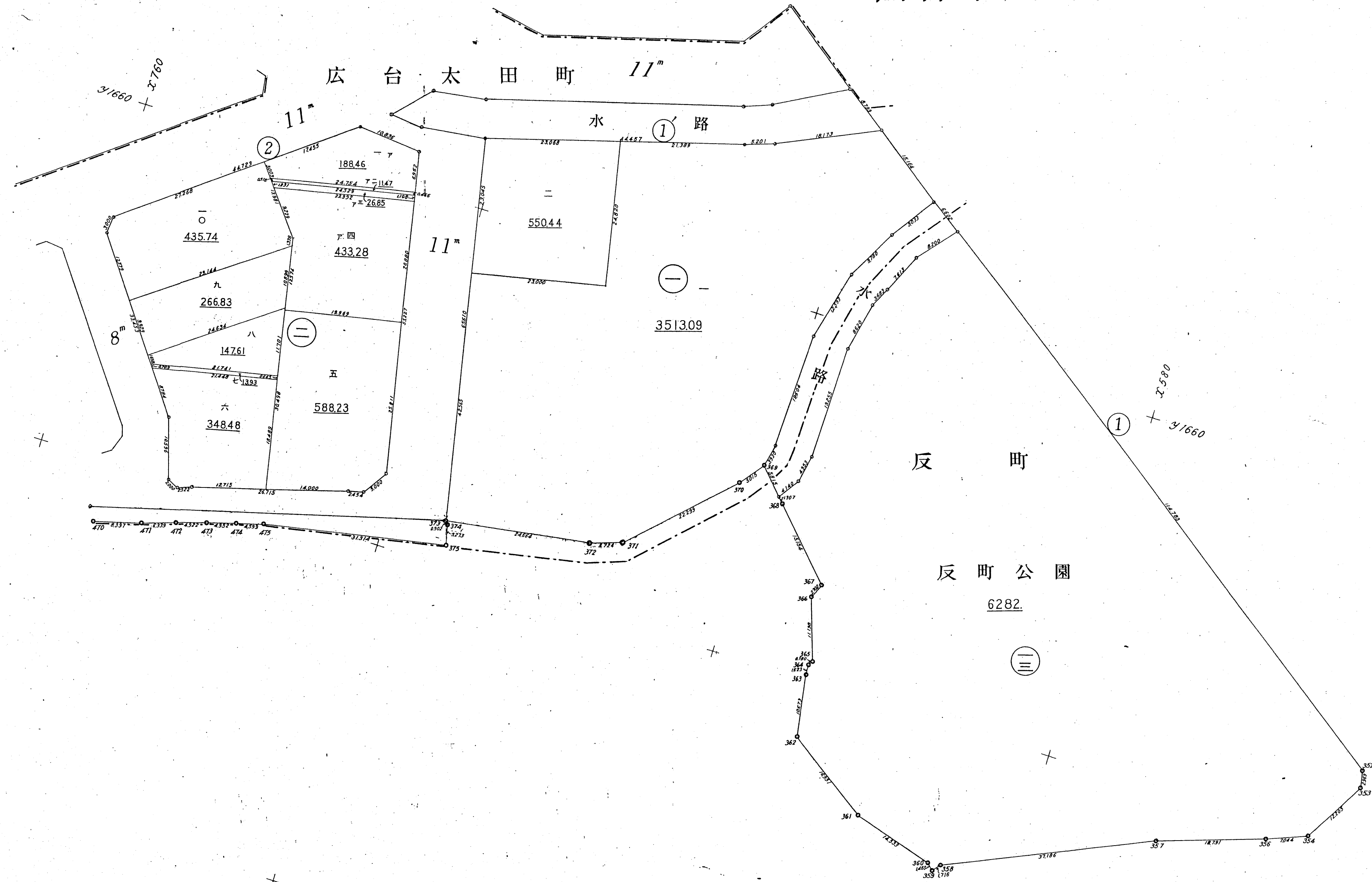
/ 街区番号
 - 図面番号
 — 図面の区域
 - - - 町界



確定図凡例
 ① ブロック番号
 ⊖ 親地番号
 ⊕ 借地番号
 □ 筆地境界
 ⊖ 借地境界
 △ 自用地
 ○ 西神奈川地区折点
 ⊙ ブロック折点
 β 道路幅員
 + 経緯線の交点
 - - - 町界

502

西神奈川地区確定図一号

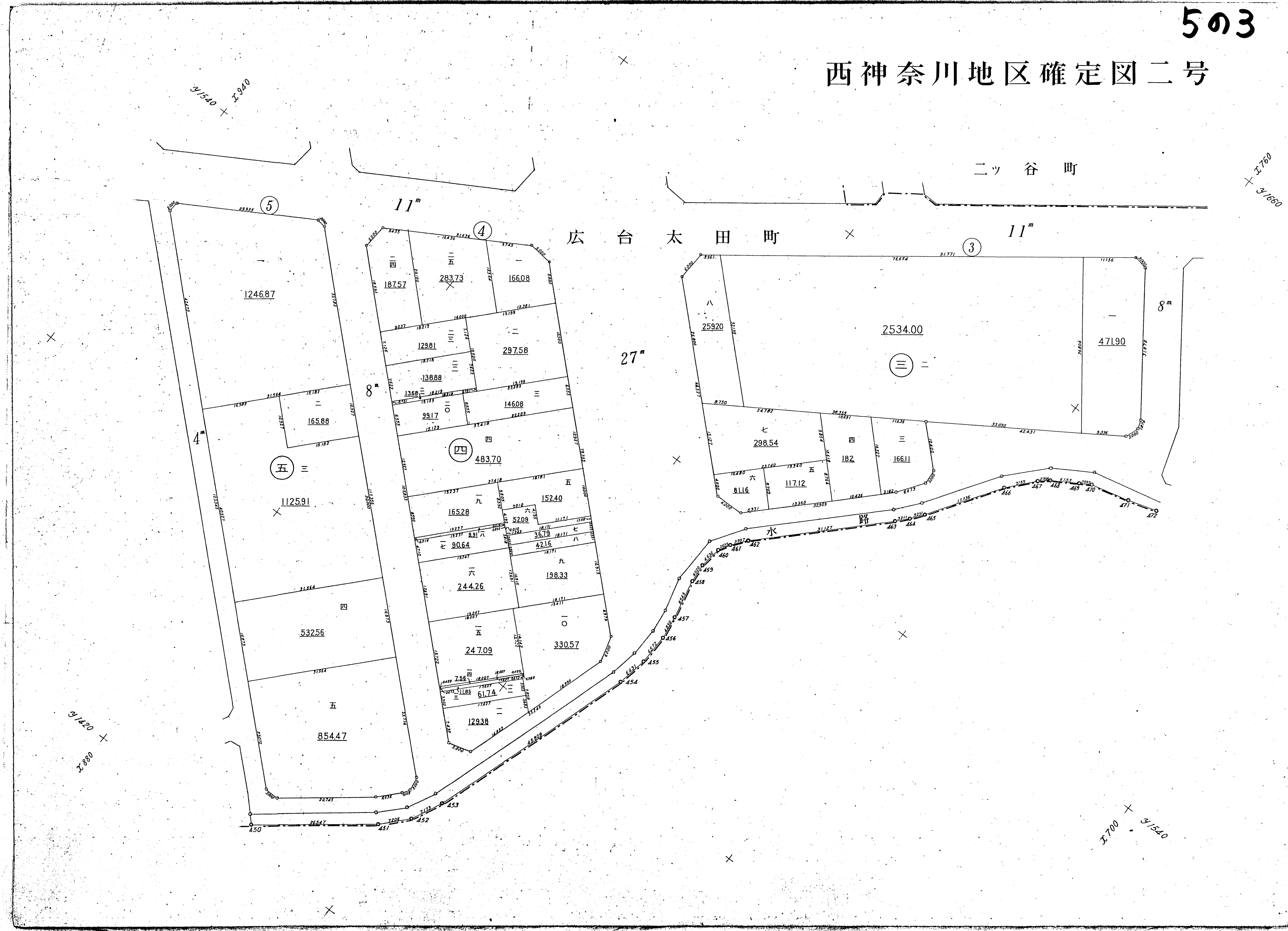


3/540 + 2760

3/540 + 2760

5の3

西神奈川地区確定図二号



西神奈川地区確定図三号



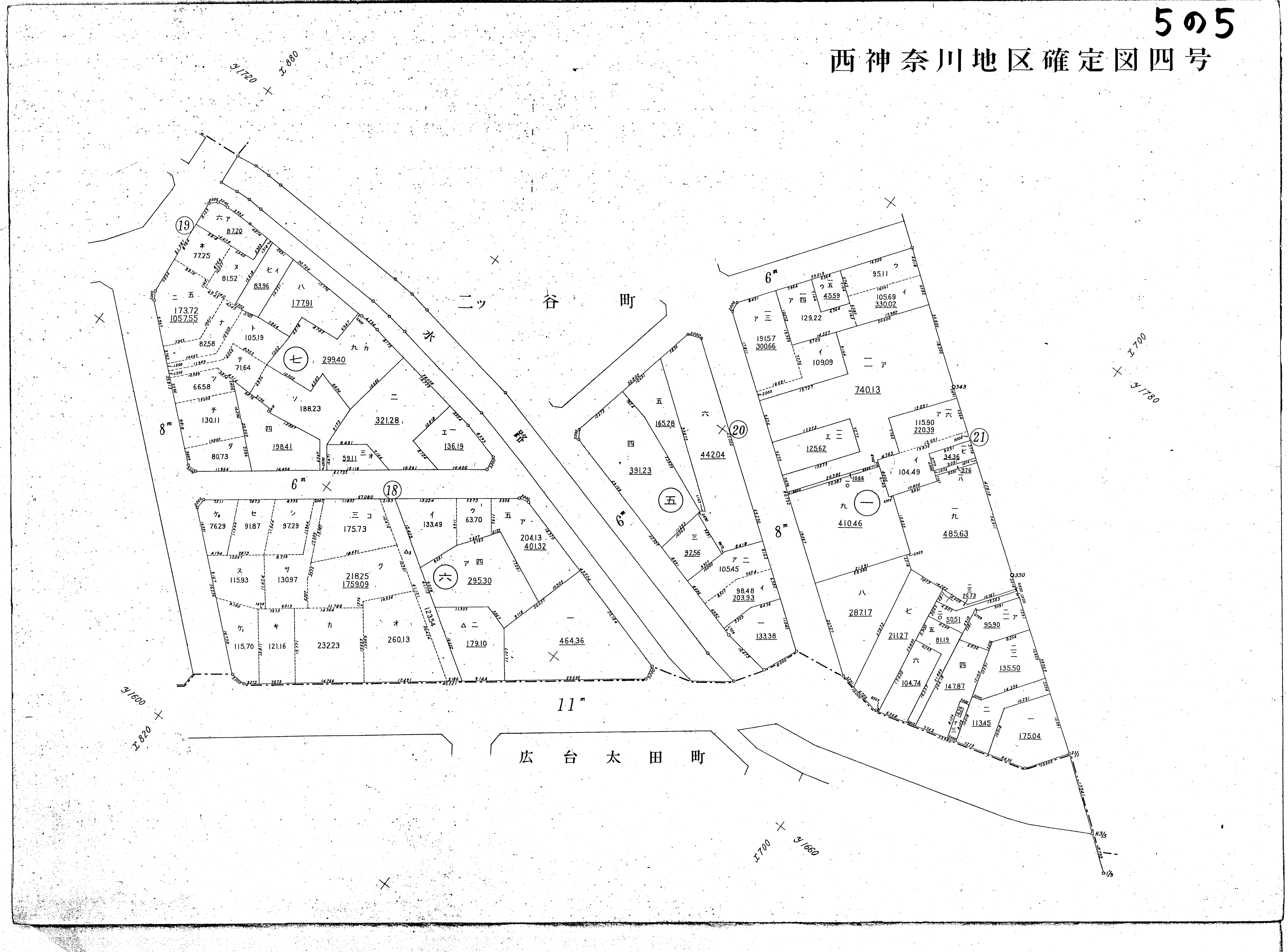
平川町

広台太田町

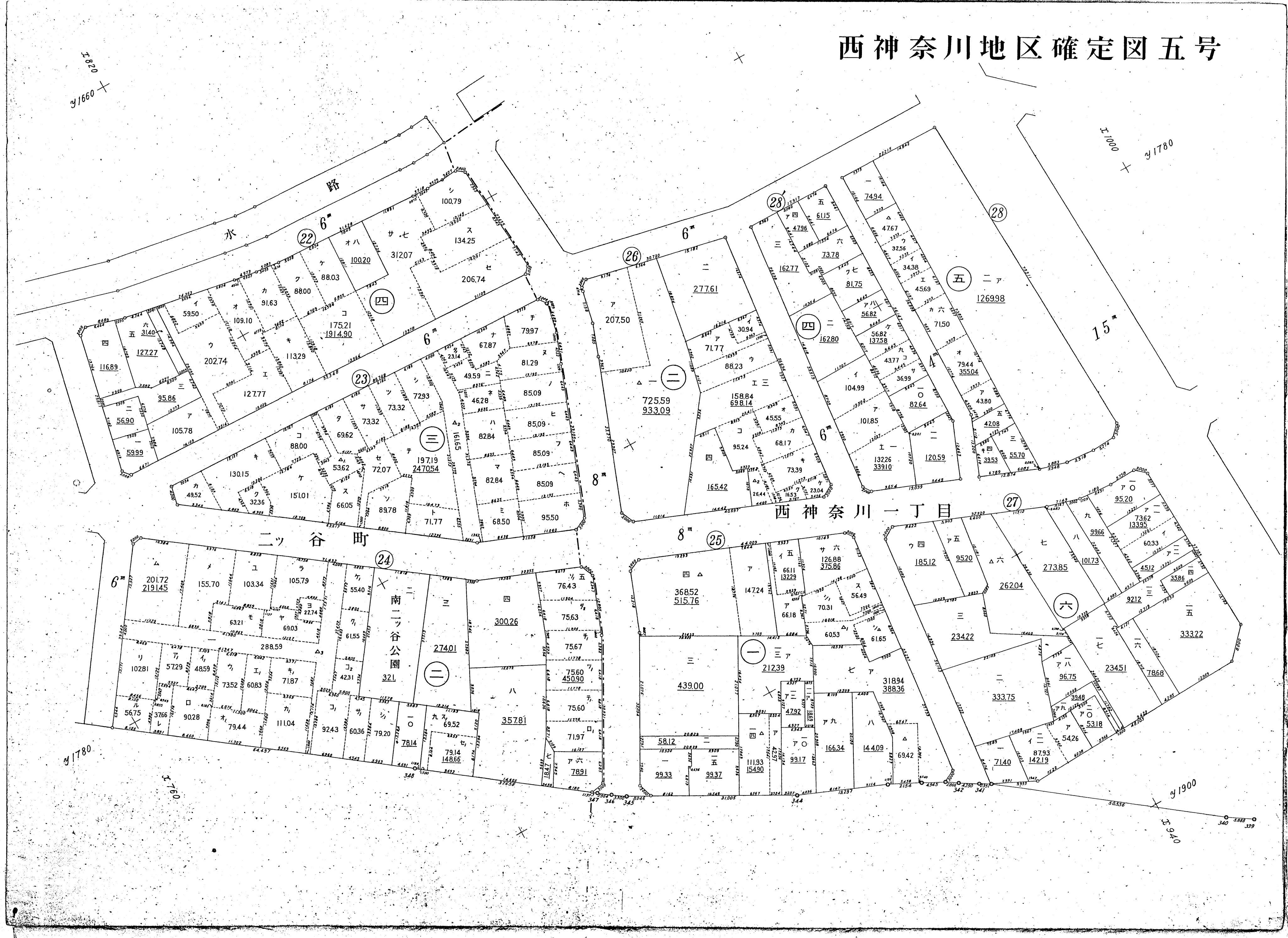
旭ヶ丘

31100

西神奈川地区確定図四号

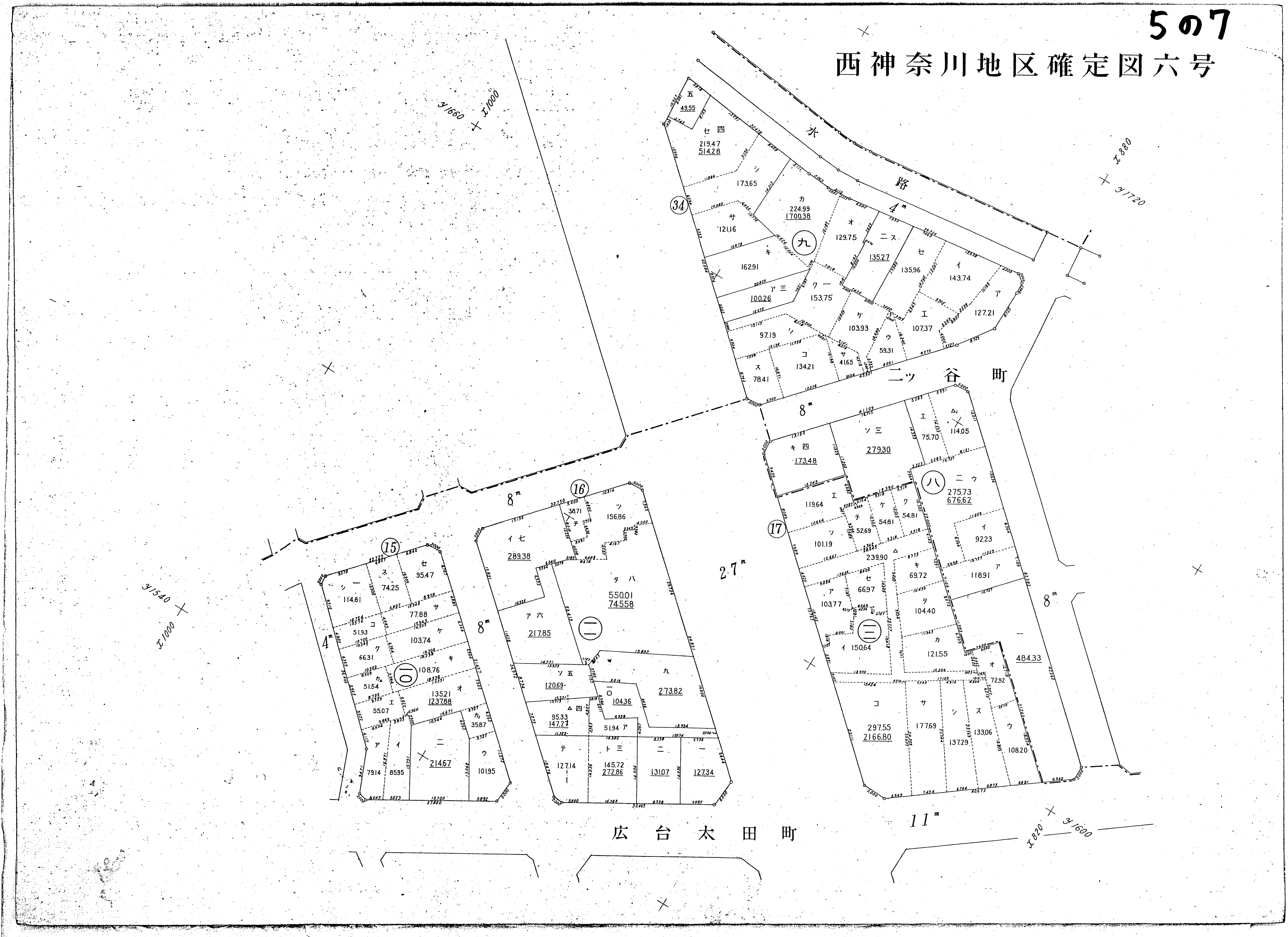


西神奈川地区確定図五号



507

西神奈川地区確定図六号



34

九

二ツ谷町

2.7

八

16

二

15

10

広台太田町

11

31540 + 31000

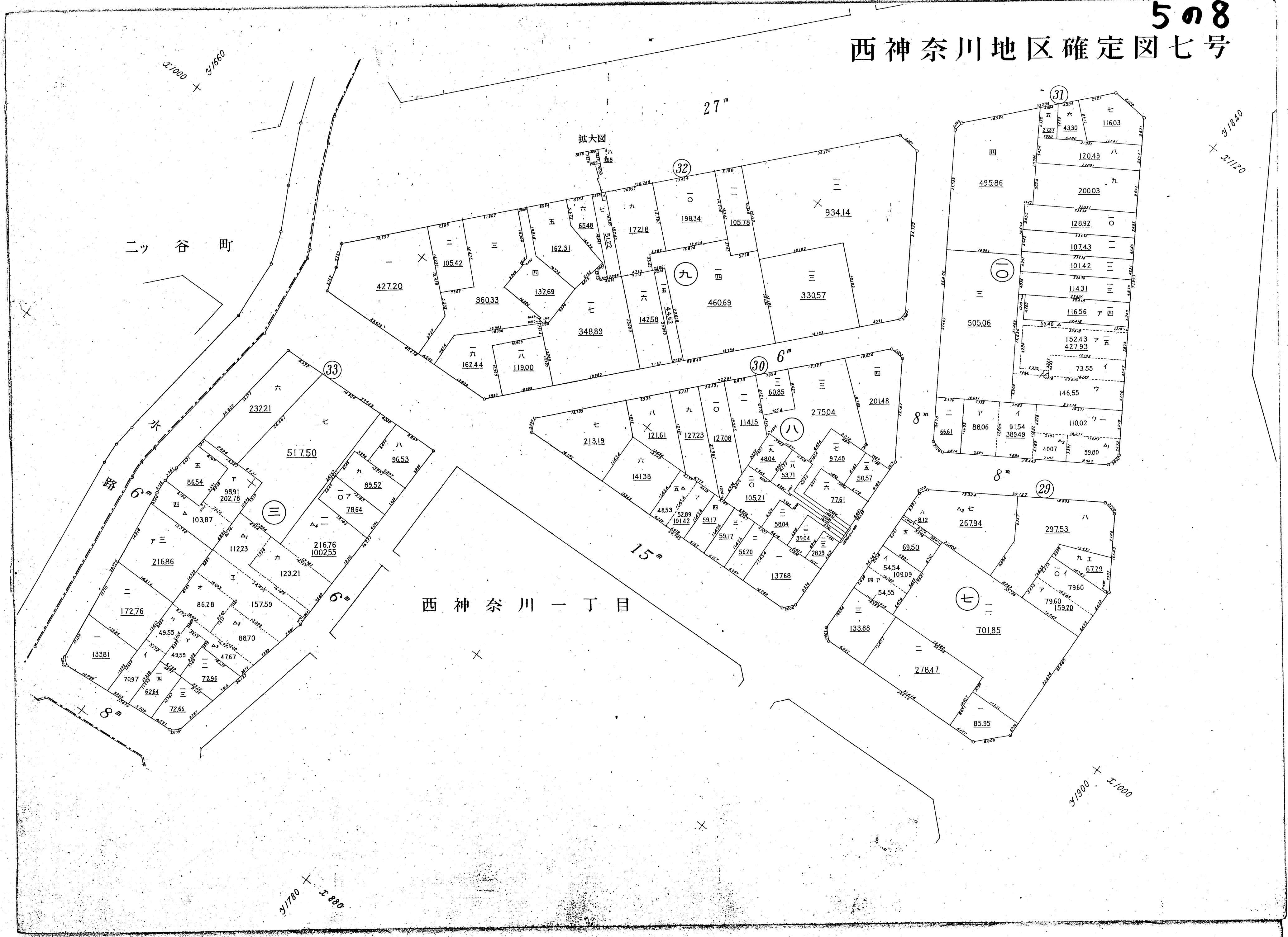
31660 + 31000

31720

31600

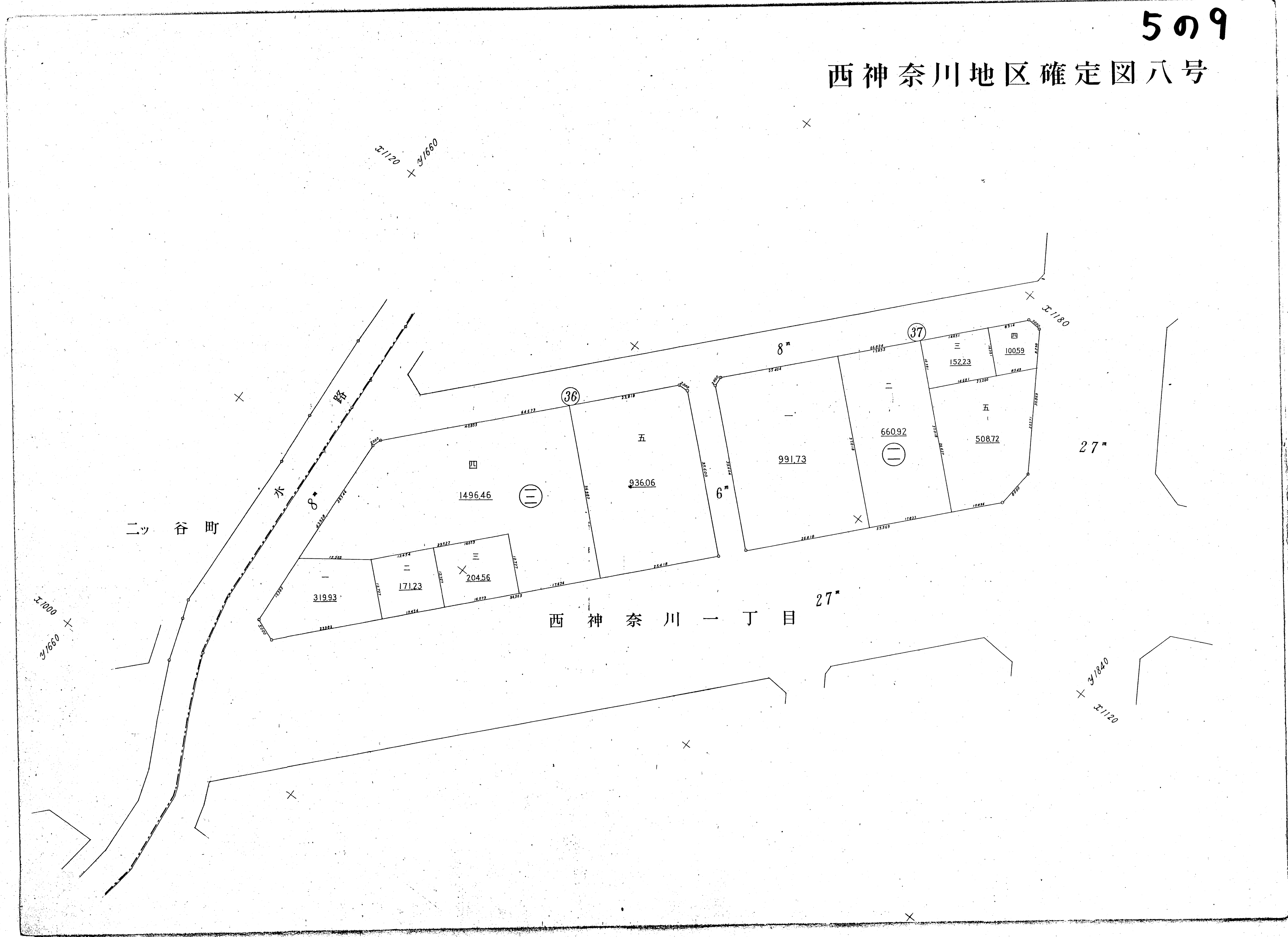
508

西神奈川地区確定図七号



509

西神奈川地区確定図八号



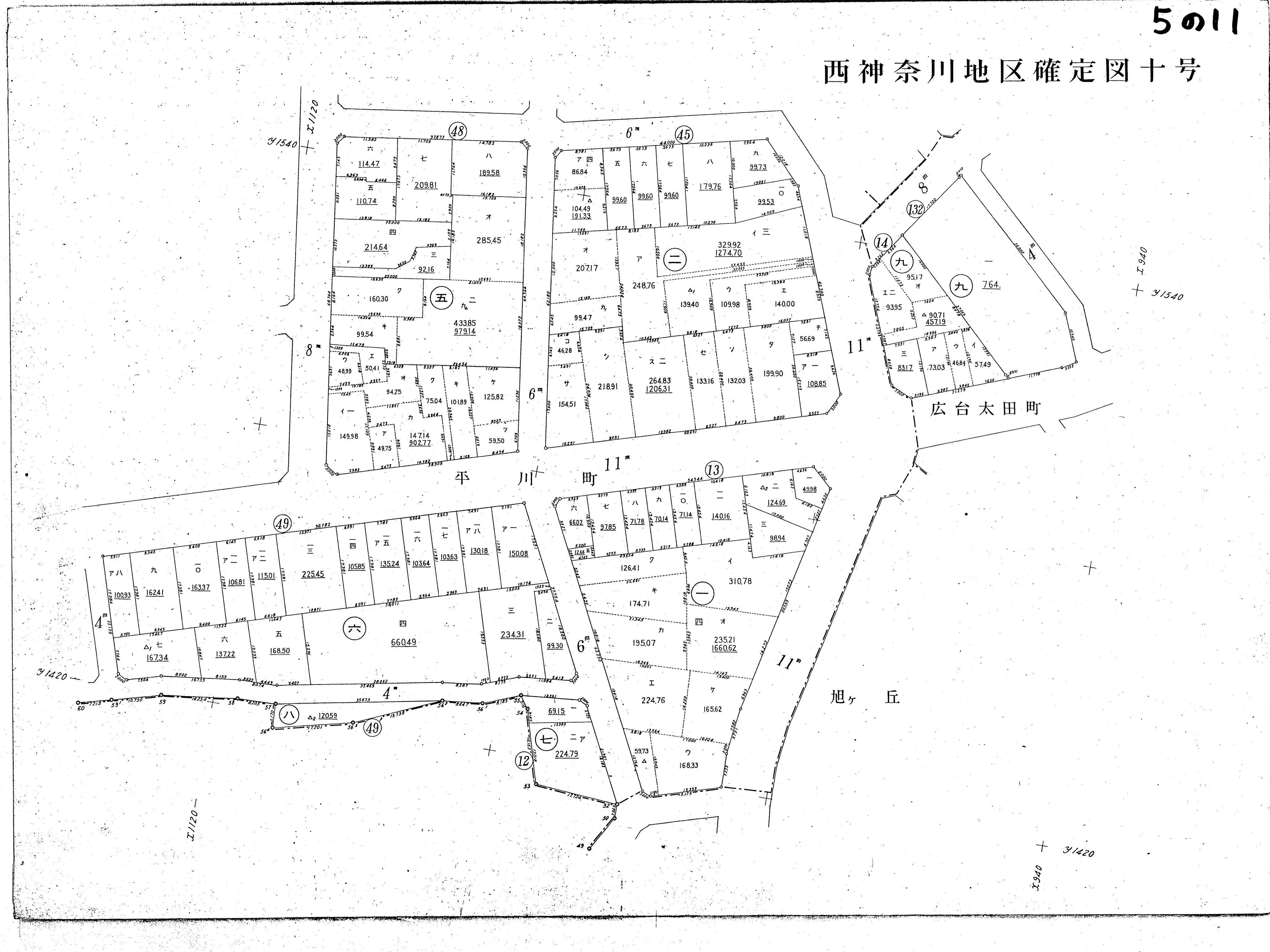
5の10

西神奈川地区確定図九号



5011

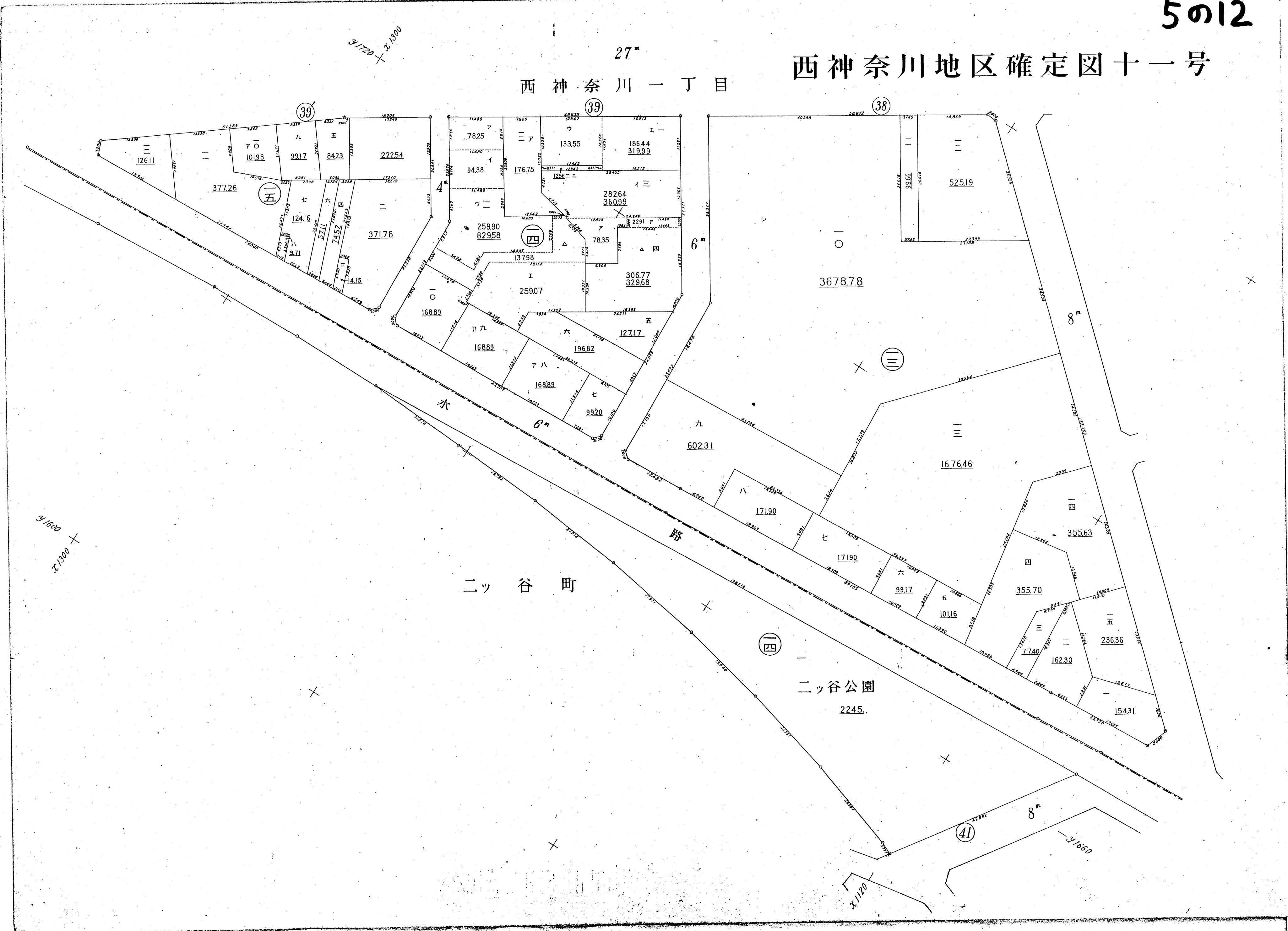
西神奈川地区確定図十号

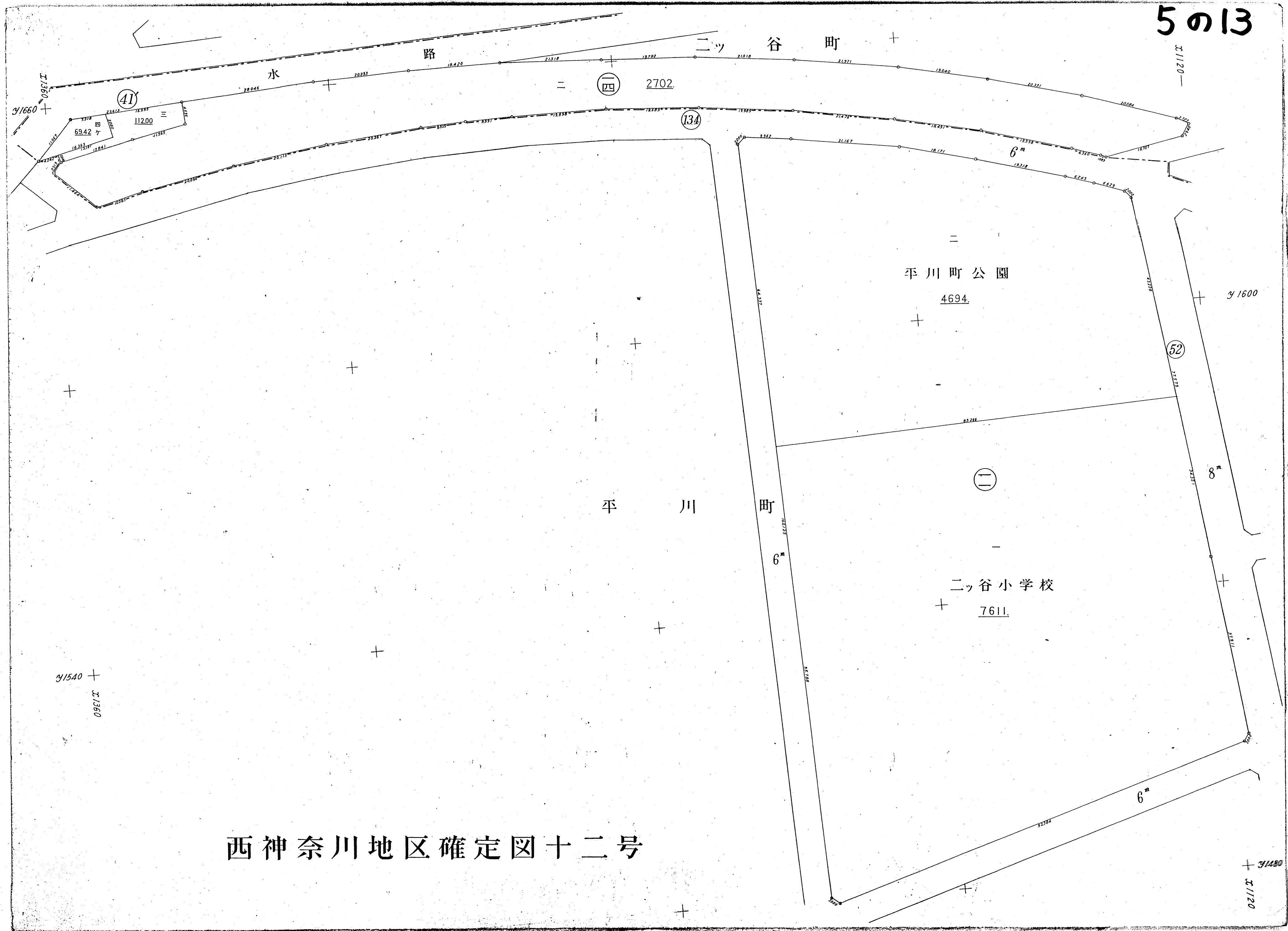


5の12

27
西神奈川一丁目

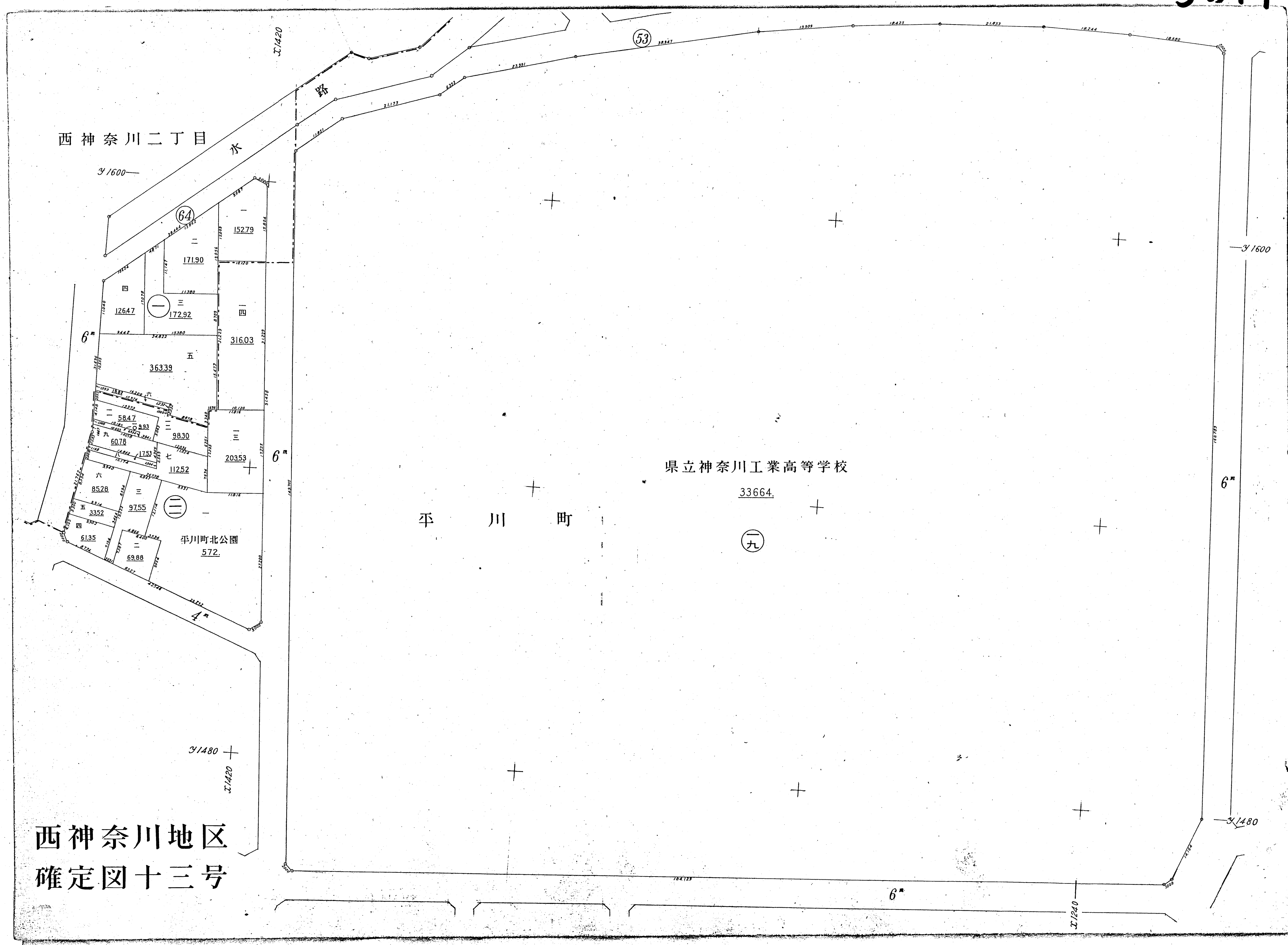
西神奈川地区確定図十一号





西神奈川地区確定図十二号

5014

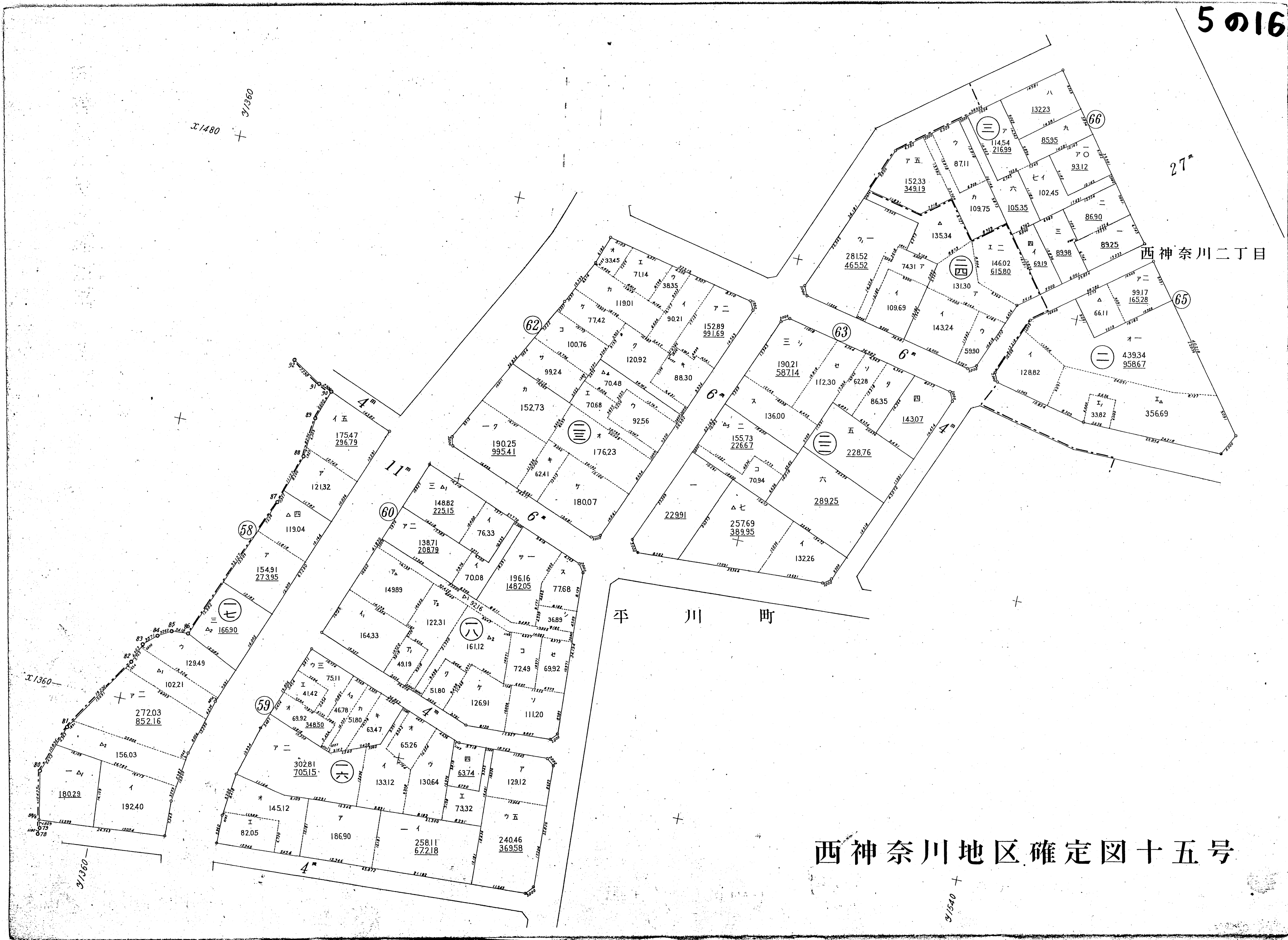


西神奈川地区
確定図十三号

西神奈川地区確定図十四号



5の16

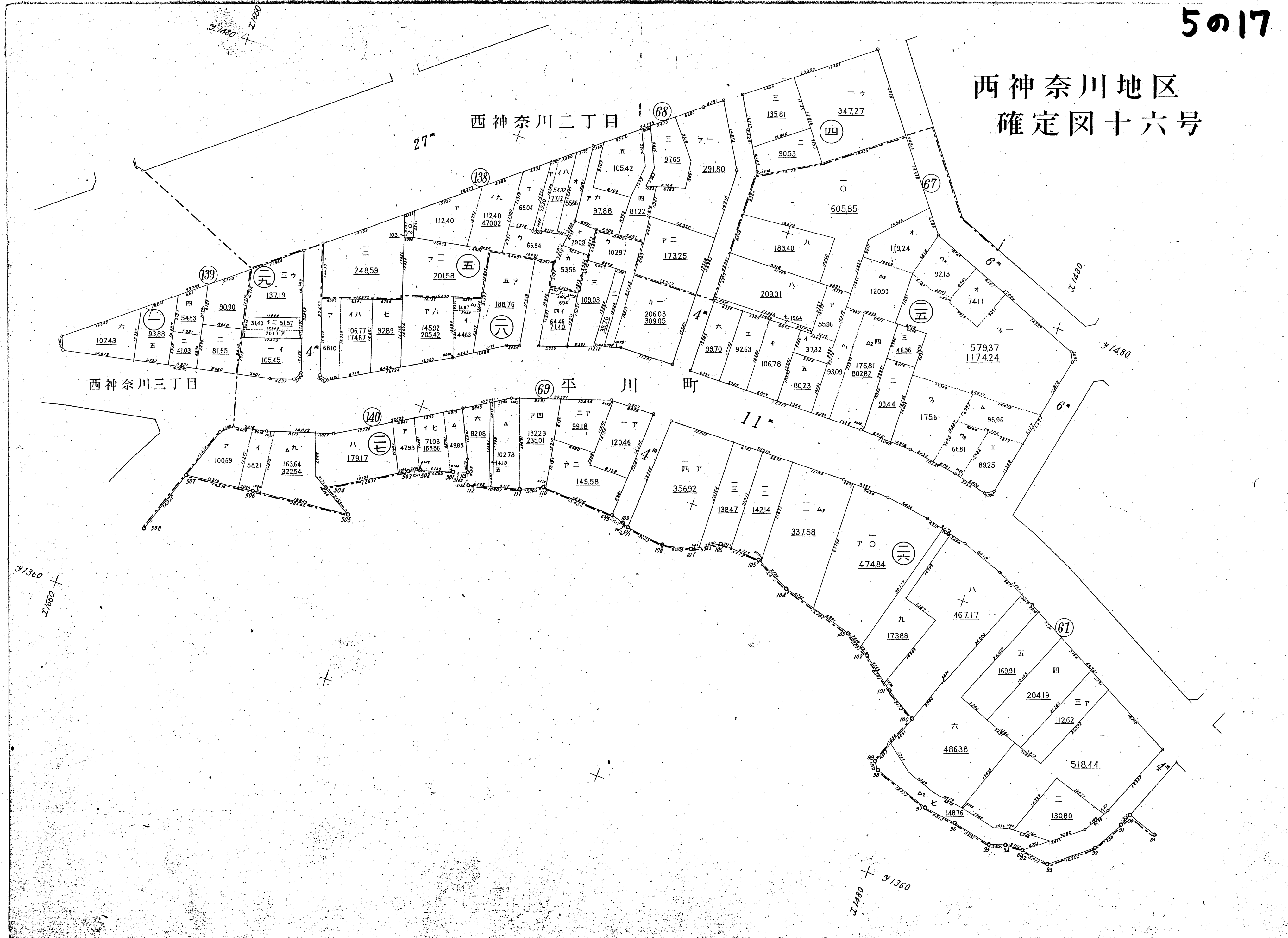


西神奈川二丁目

平川町

西神奈川地区確定図十五号

西神奈川地区
確定図十六号

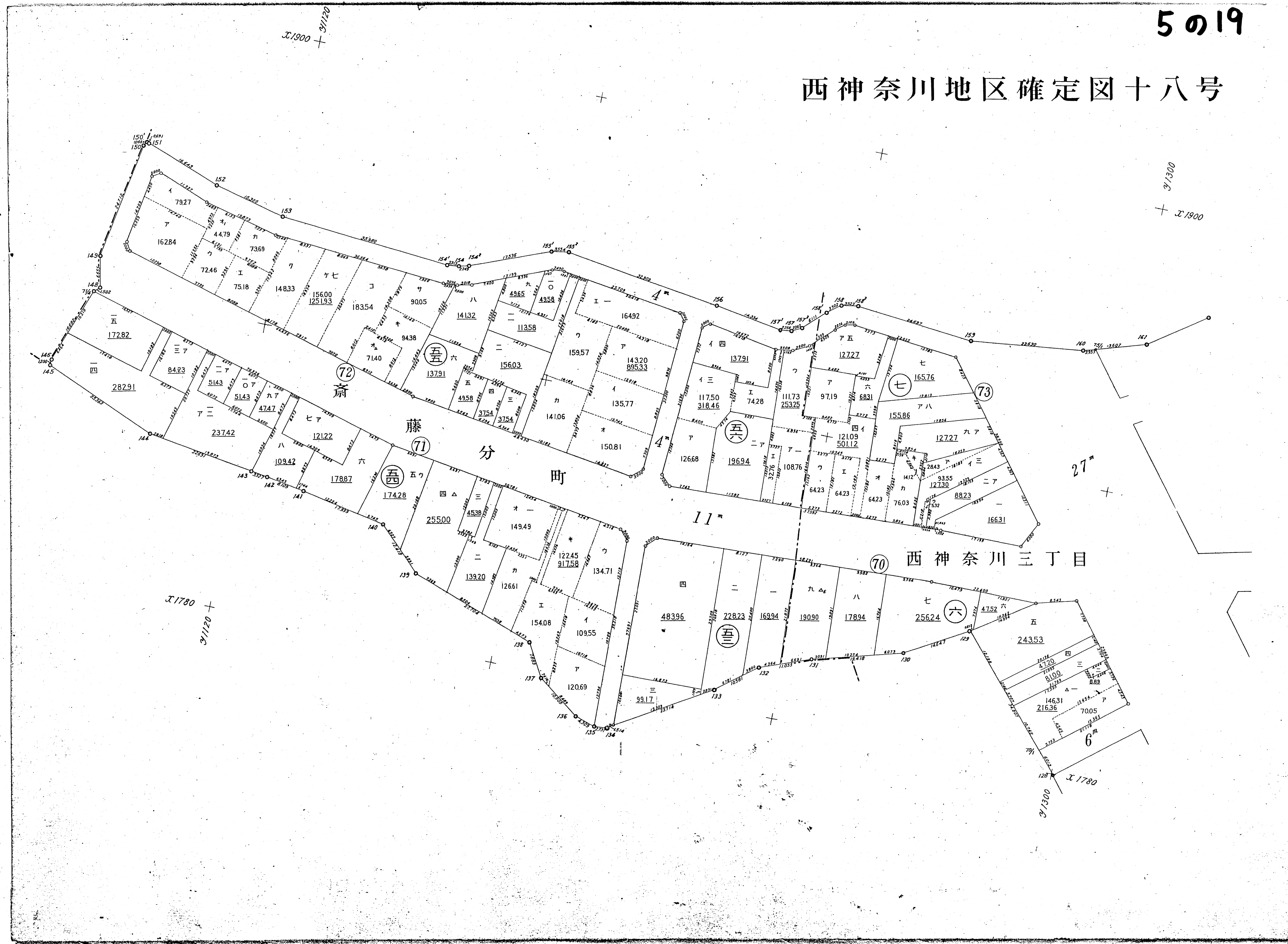


西神奈川地区確定図十七号

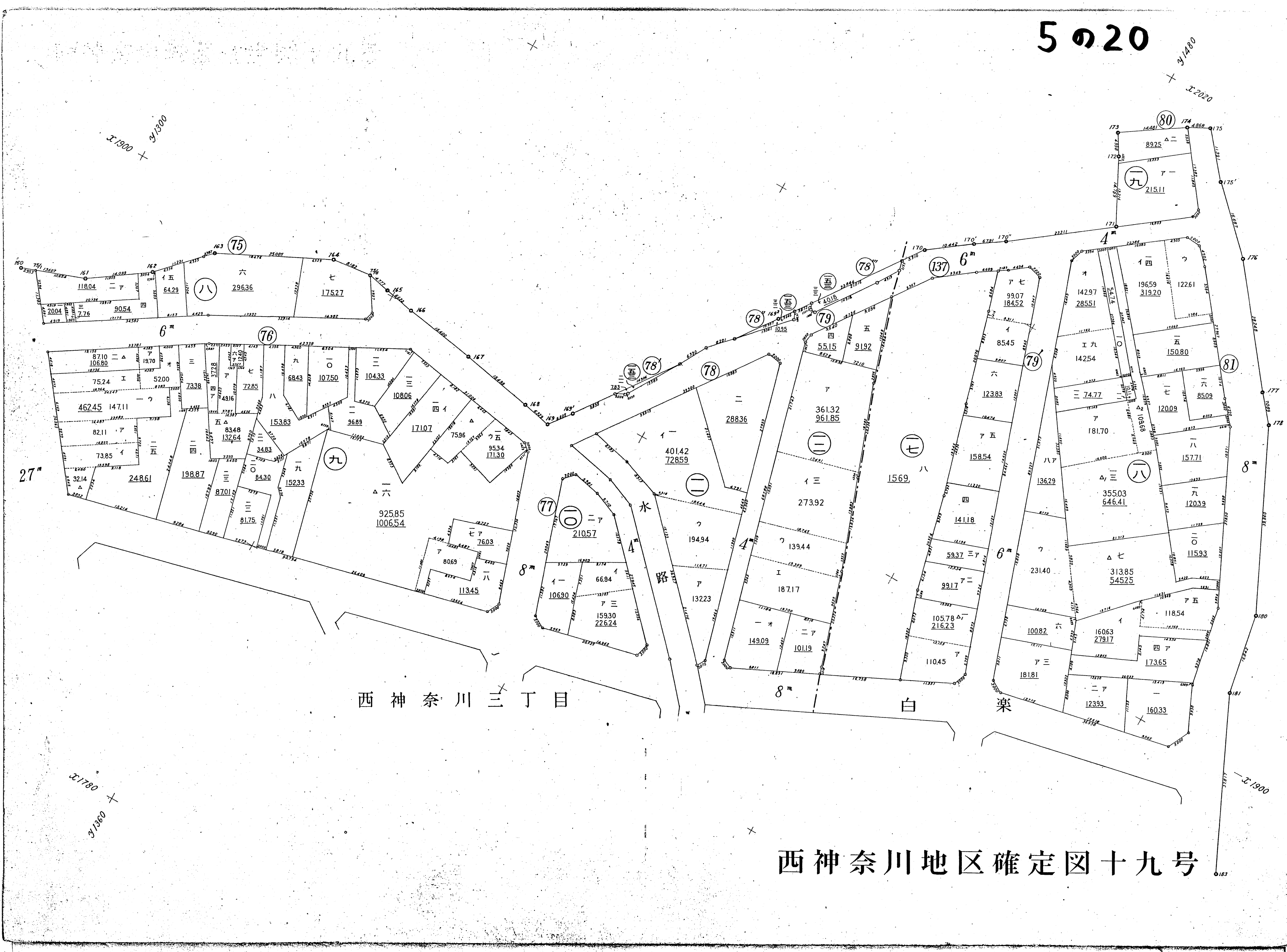


5の19

西神奈川地区確定図十八号



5020



西神奈川三丁目

白楽

西神奈川地区確定図十九号

西神奈川地区確定図二十号

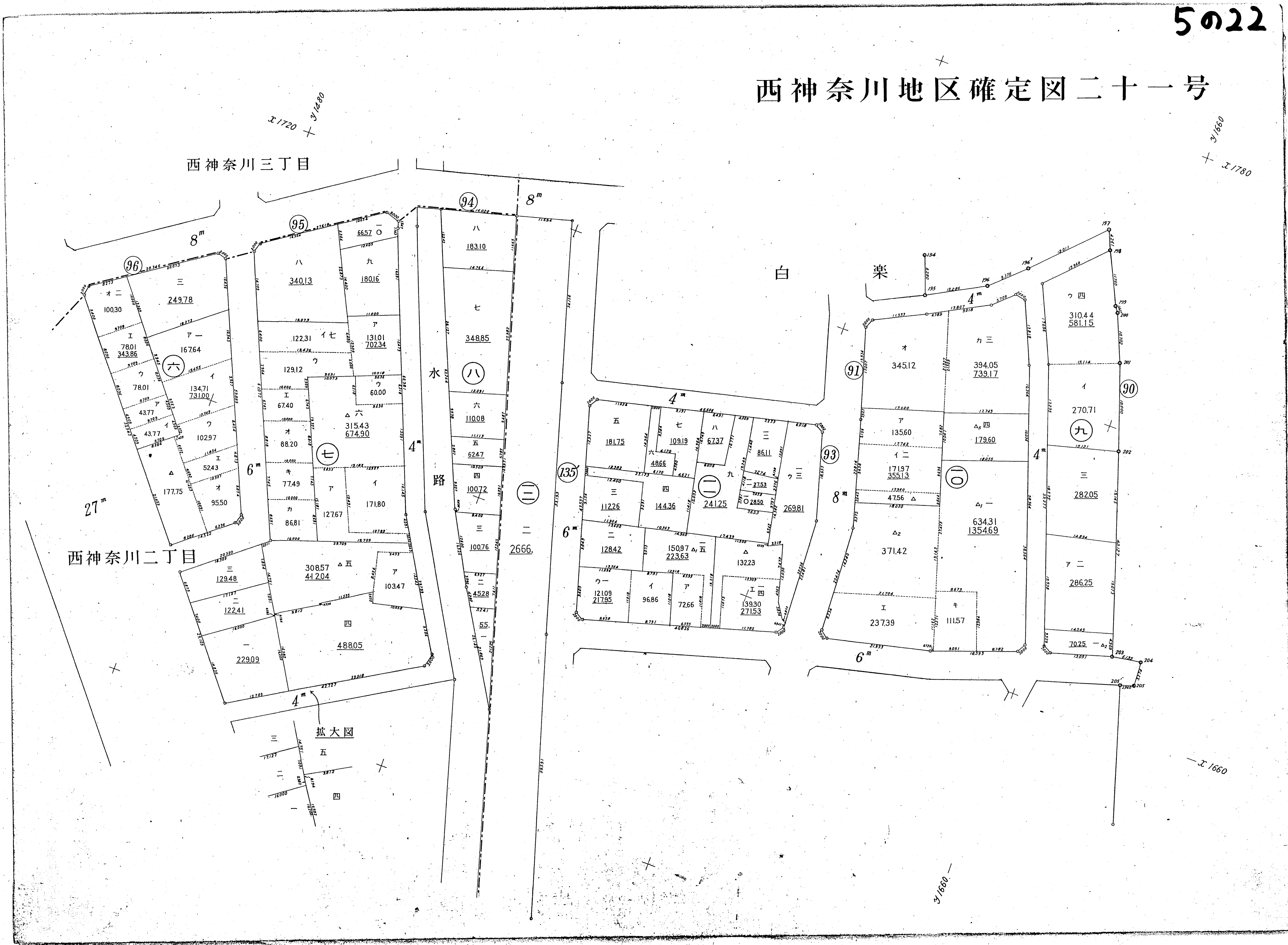


西神奈川三丁目 8m

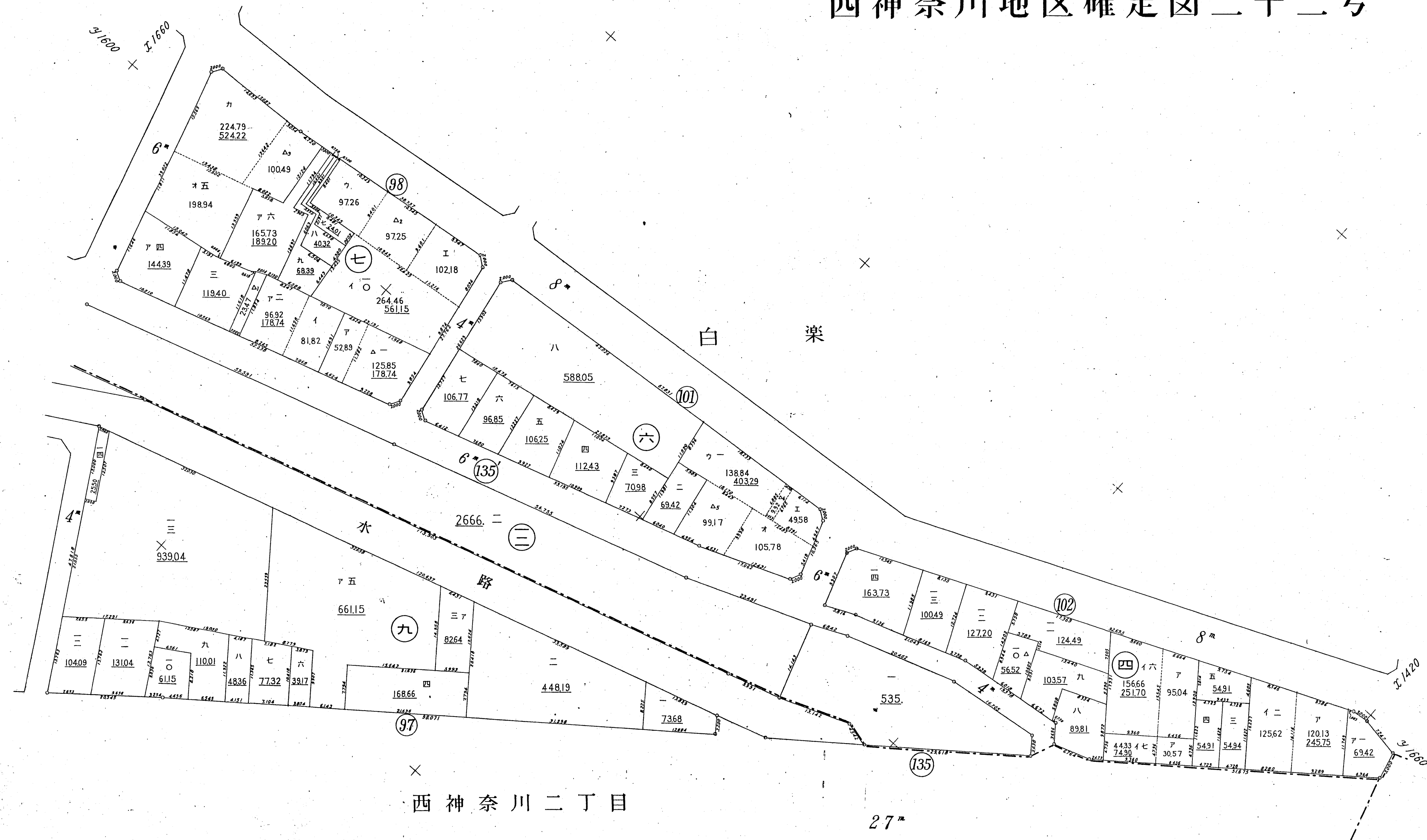
西神奈川二丁目

5022

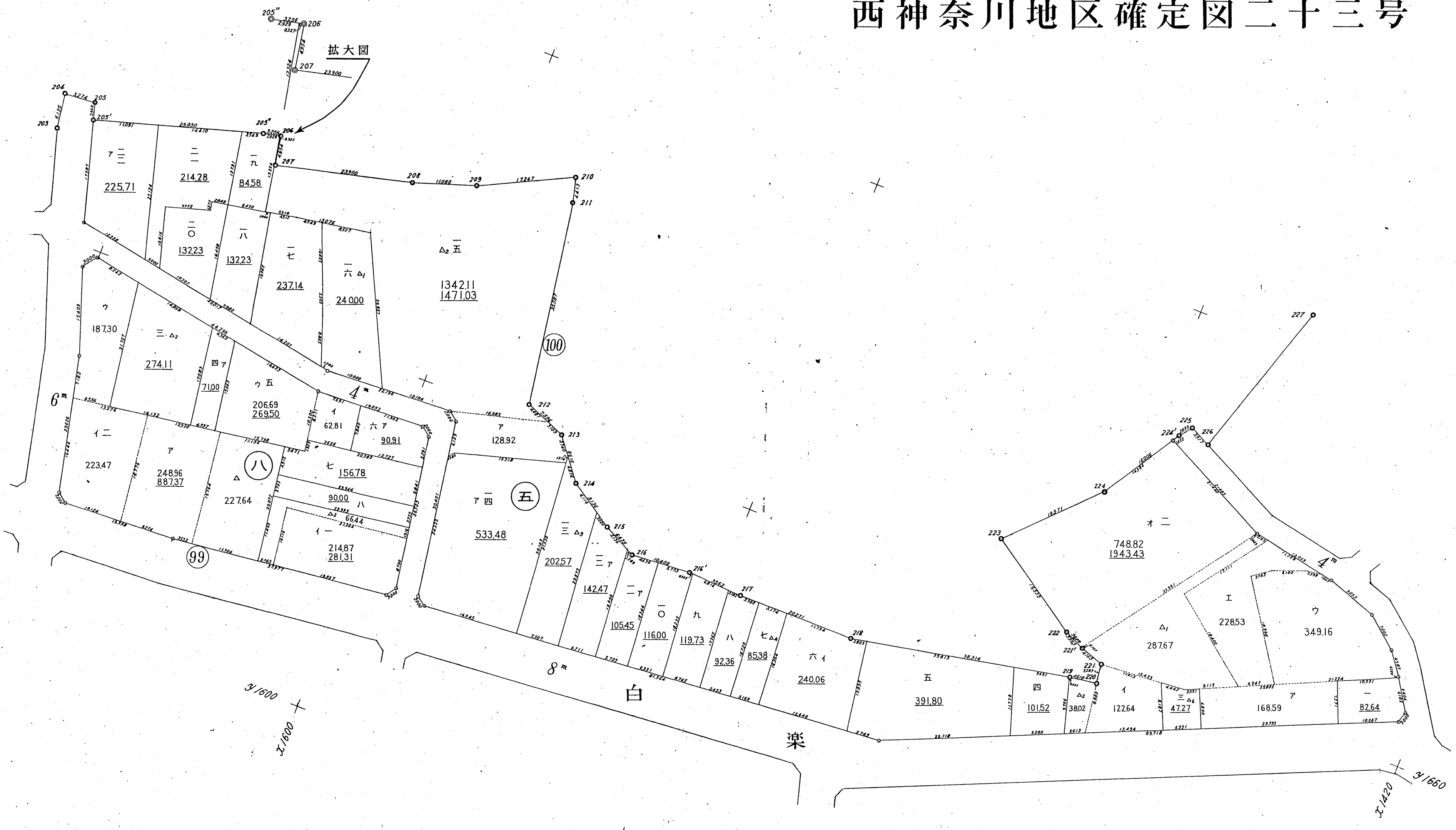
西神奈川地区確定図二十一号



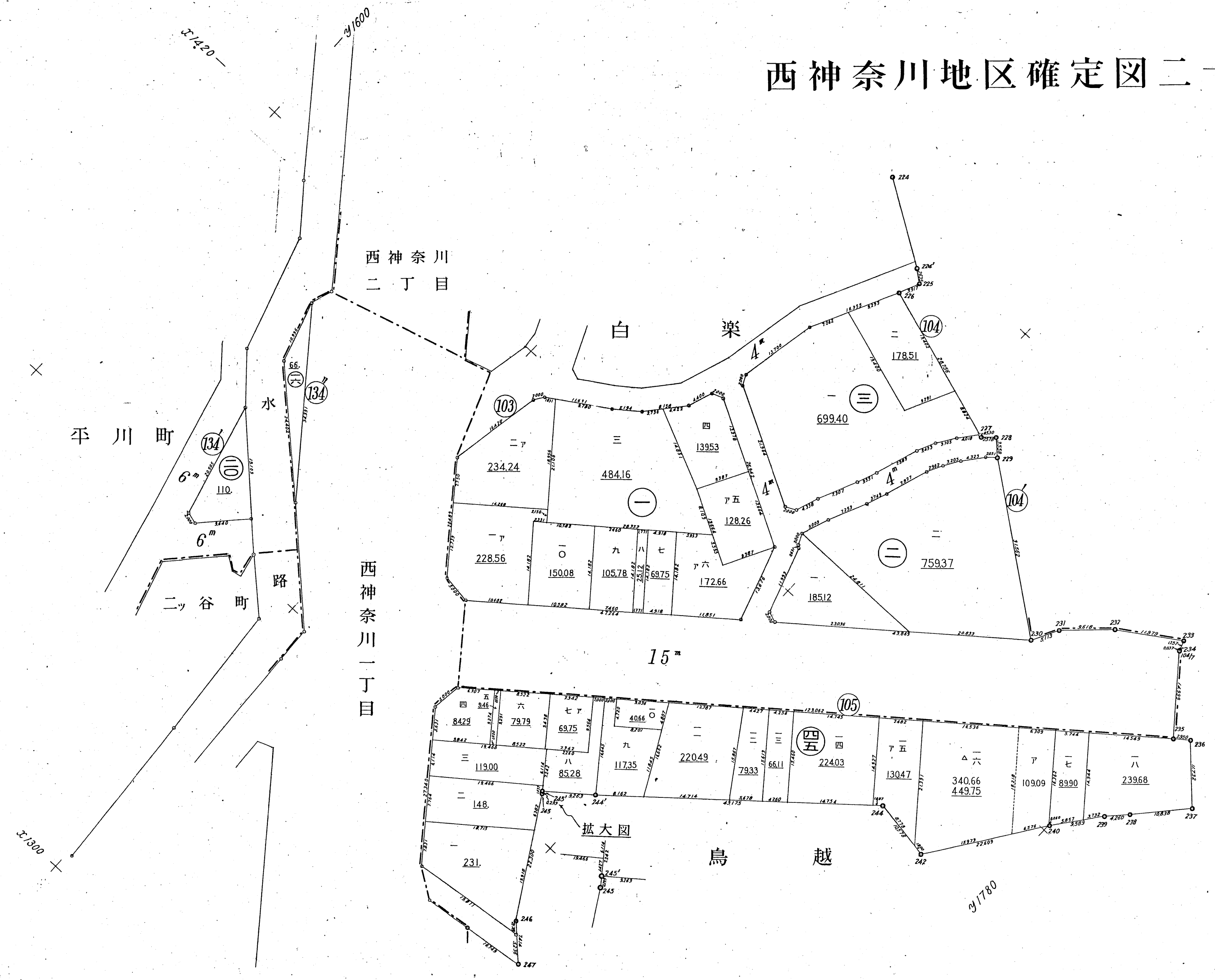
西神奈川地区確定図二十二号



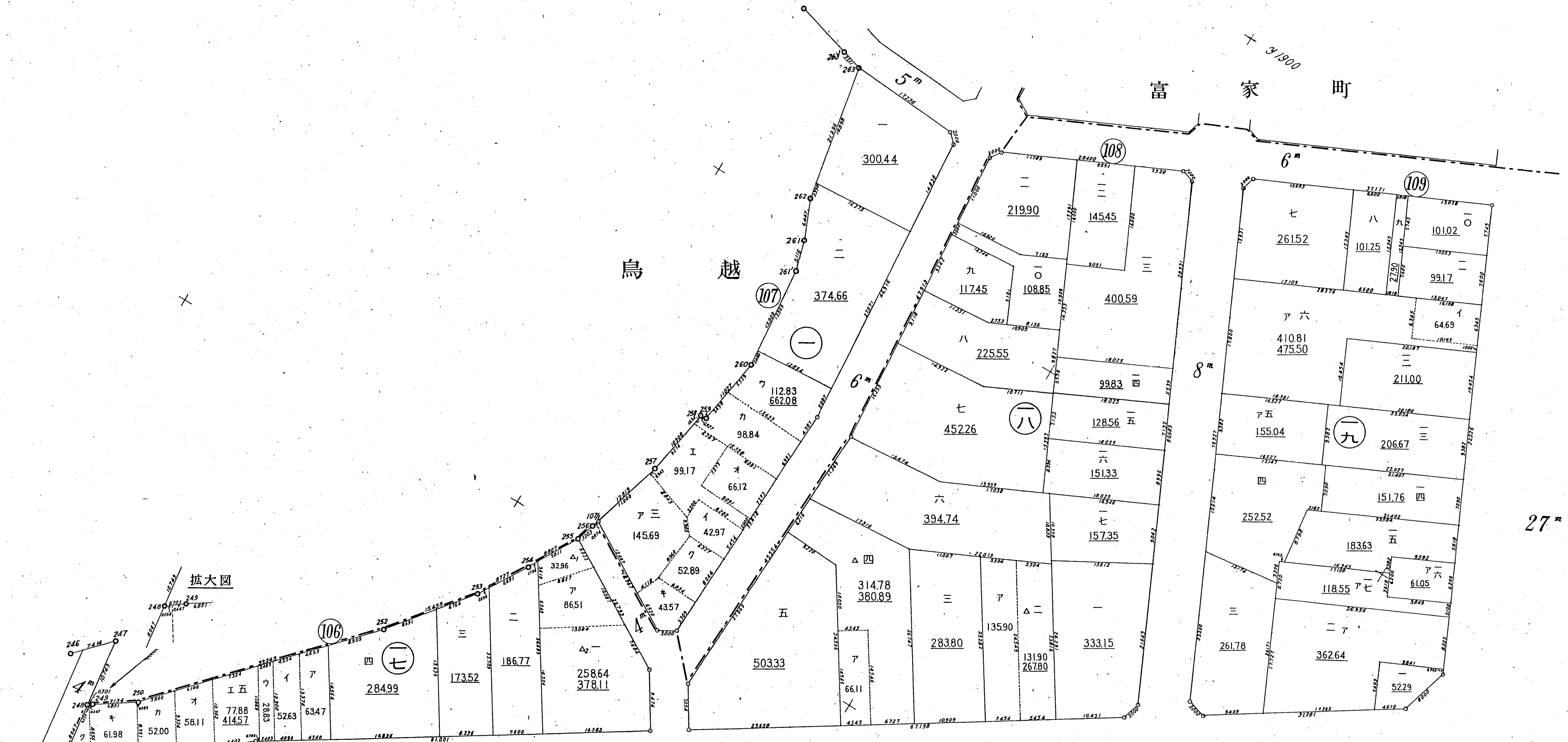
西神奈川地区確定図二十三号



西神奈川地区確定図二十四号



西神奈川地区確定図二十五号



西神奈川一丁目

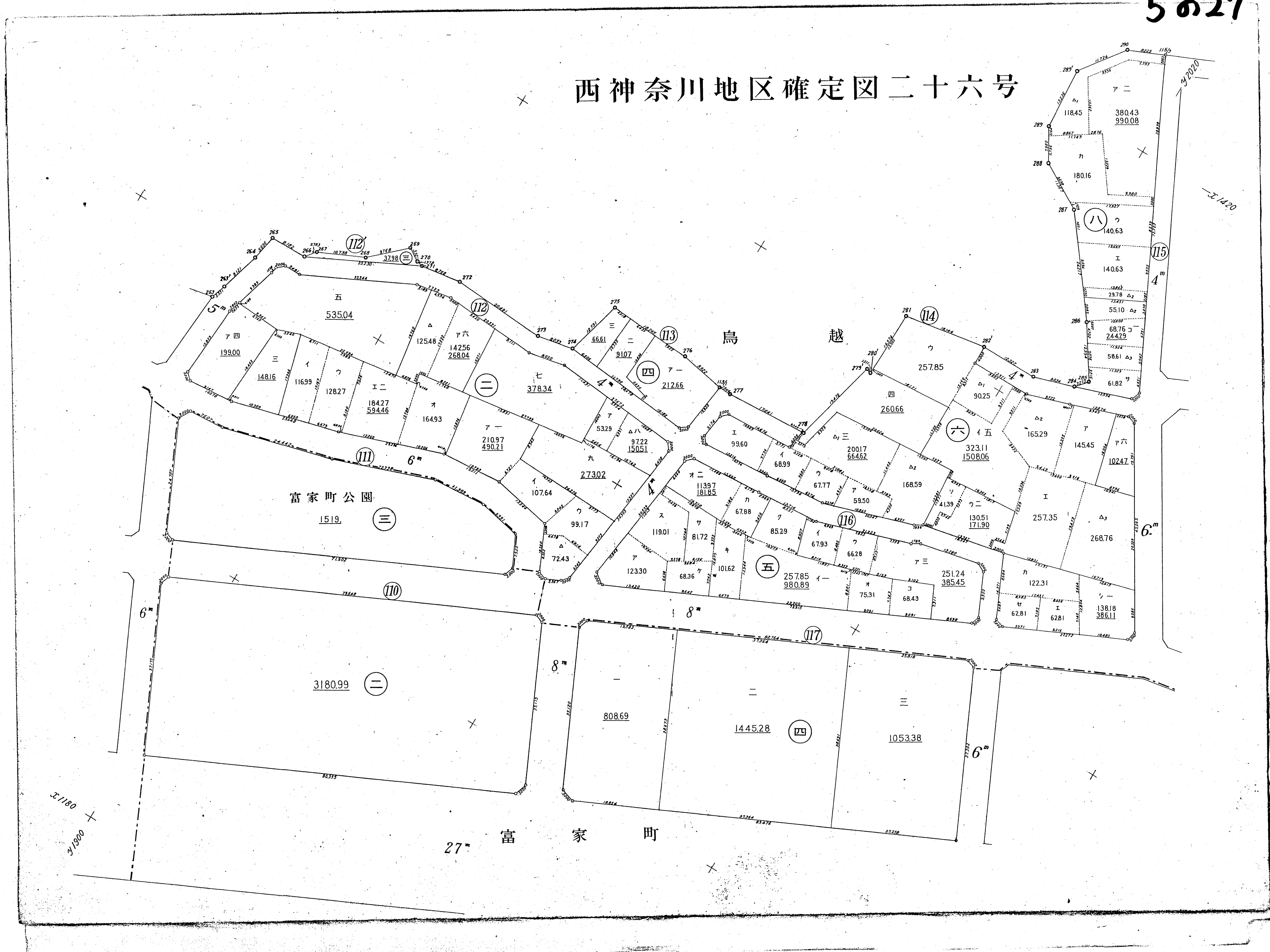
27"

27"

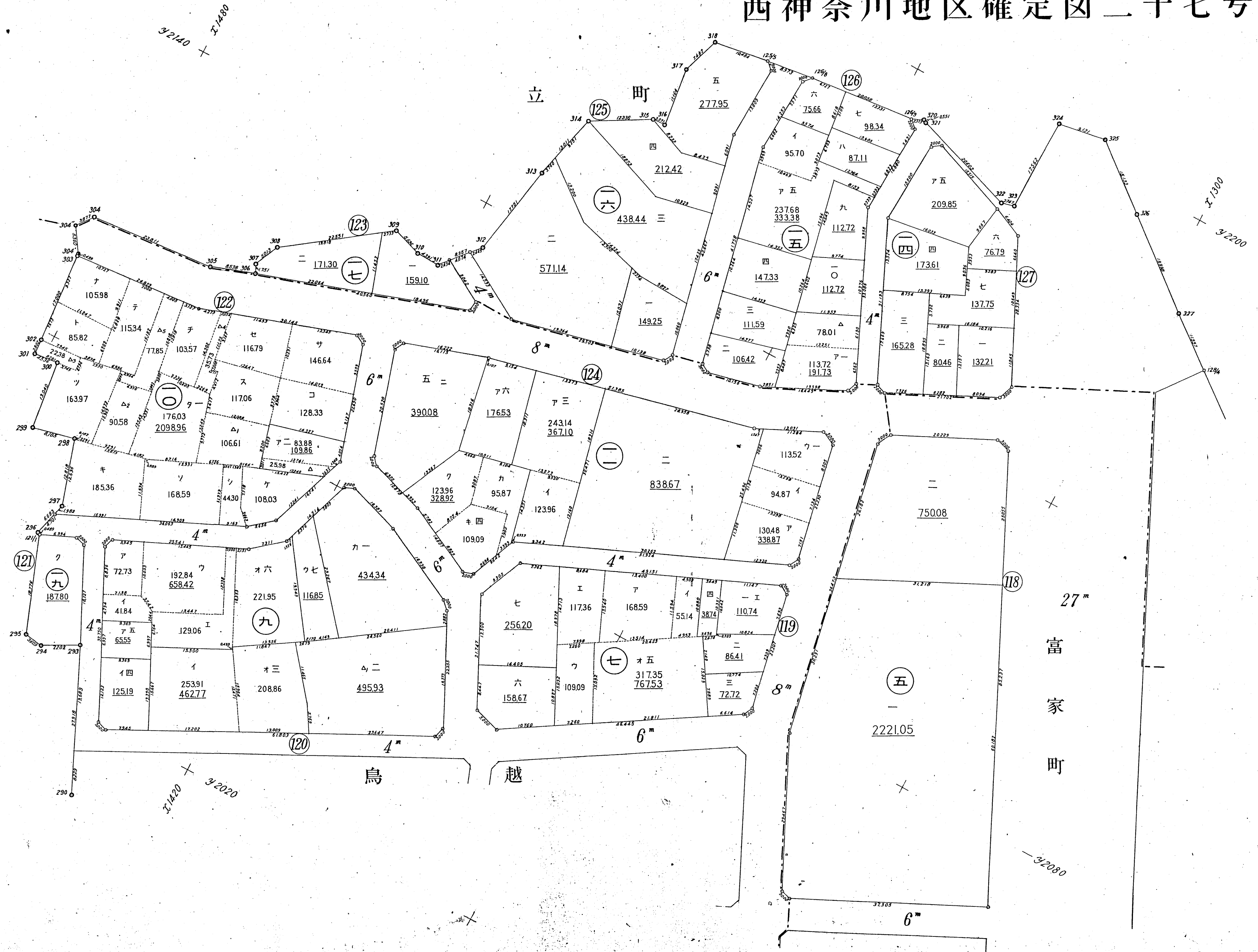
31720 +
21090

31100 +

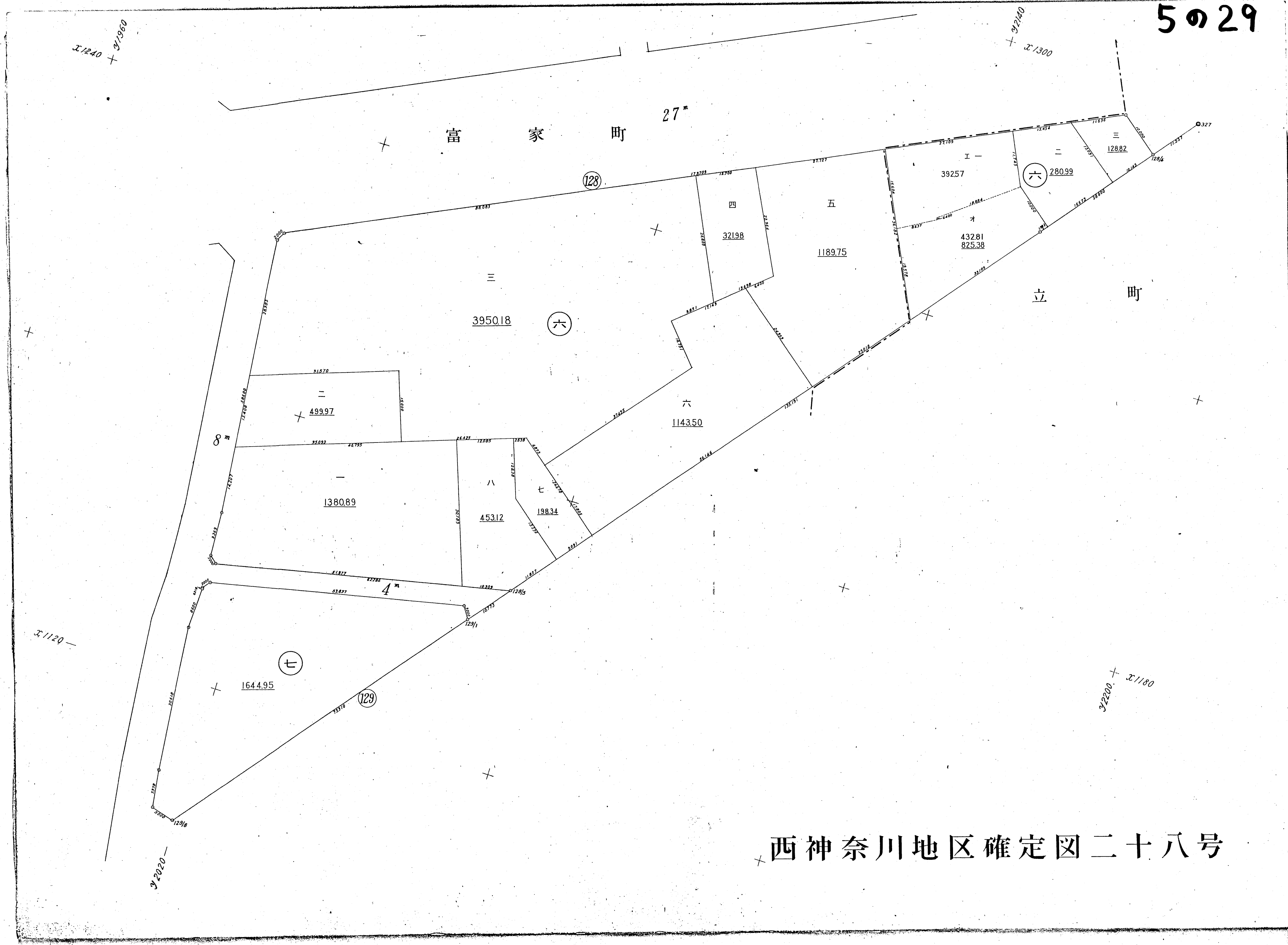
西神奈川地区確定図二十六号



西神奈川地区確定図二十七号



5029



西神奈川地区確定図二十八号

5の30

00012
+ 32020

西神奈川地区確定図二十九号

