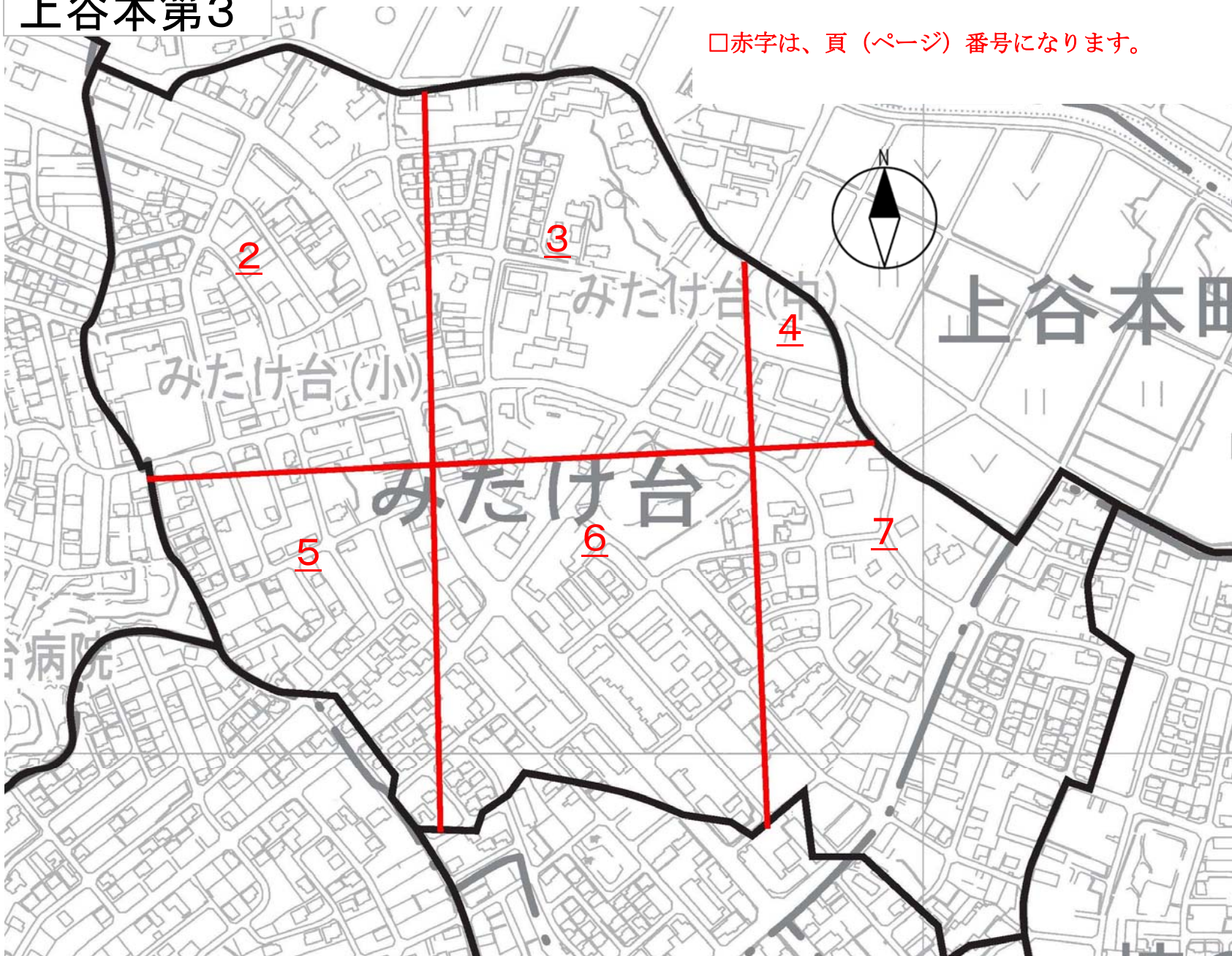


上谷本第3

この頁は当地区の索引図（頁照合用）として本市職員が作成したものです。

□赤字は、頁（ページ）番号になります。



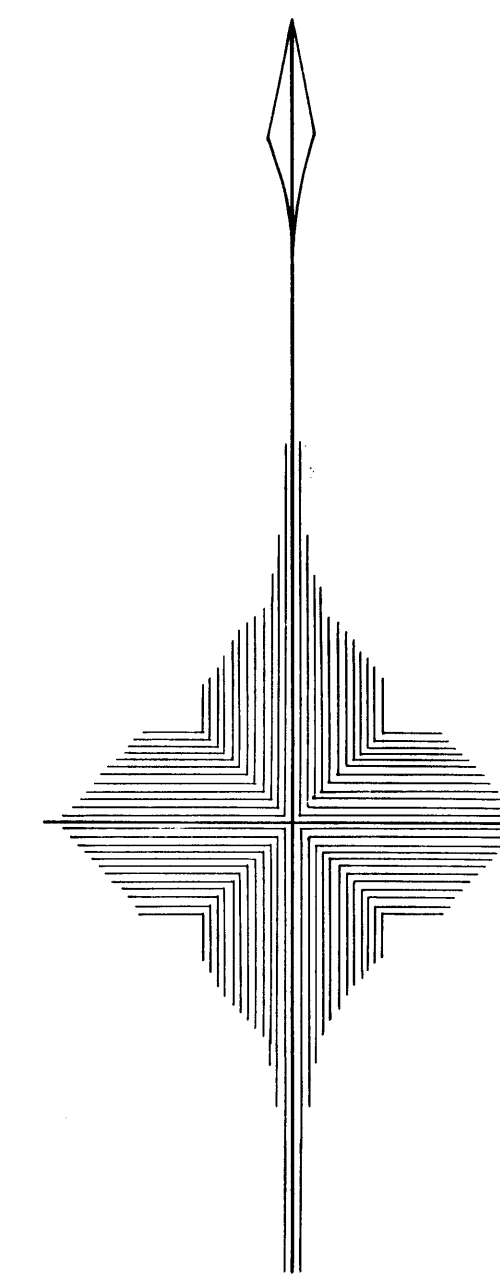


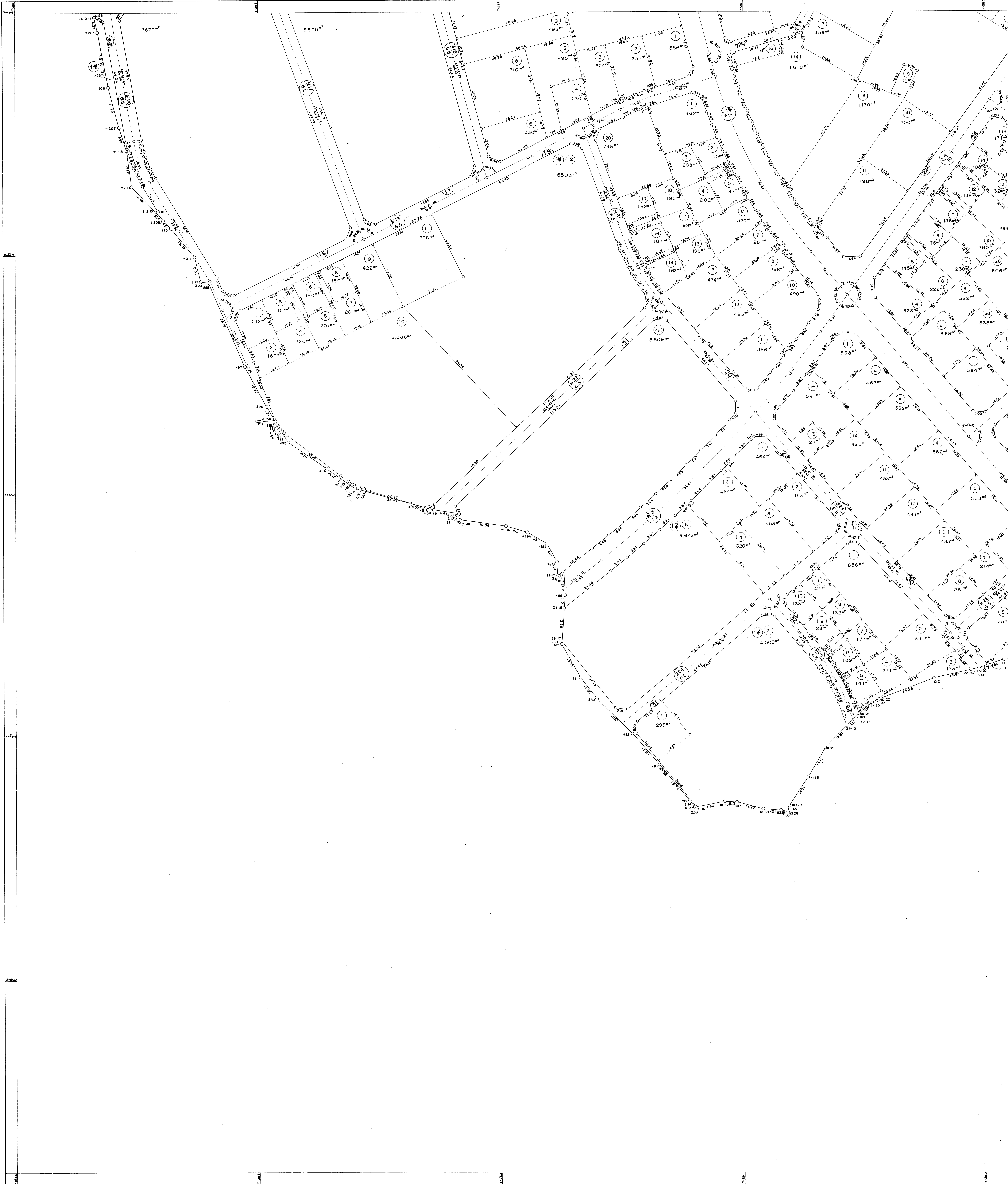
上谷本第三土地区画整理組合画地確定図

S = 1 : 500



1 : 500





上谷本第三土地区画整理組合画地確定図

S=1:500



1:500

