

横浜北部新都市第一地区土地区画整理事業(その1)

町名	換地図	ページ
牛久保1丁目	(町名案内)	6
	都筑区牛久保1丁目1(A)	7
	都筑区牛久保1丁目1(B)	8
	都筑区牛久保1丁目1(C)	9
	都筑区牛久保1丁目2	10
	都筑区牛久保1丁目3	11
	都筑区牛久保1丁目4	12
	都筑区牛久保1丁目5	13
	都筑区牛久保1丁目6	14
	都筑区牛久保1丁目7	15
	都筑区牛久保1丁目8	16
	都筑区牛久保1丁目9	17
	都筑区牛久保1丁目10	18
	都筑区牛久保1丁目11	19
	都筑区牛久保1丁目13	20
	都筑区牛久保1丁目14	21
	都筑区牛久保1丁目15	22
	都筑区牛久保1丁目16	23
	都筑区牛久保1丁目17	24
	都筑区牛久保1丁目18	25
	都筑区牛久保1丁目19	26
	都筑区牛久保1丁目20	27
	都筑区牛久保1丁目21	28
	都筑区牛久保1丁目22(A)	29
都筑区牛久保1丁目22(B)	30	
都筑区牛久保1丁目23	31	
牛久保2丁目	(町名案内)	32
	都筑区牛久保2丁目1(A)	33
	都筑区牛久保2丁目1(B)	34
	都筑区牛久保2丁目1(C)	35
	都筑区牛久保2丁目2	36
	都筑区牛久保2丁目3	37
	都筑区牛久保2丁目4	38
	都筑区牛久保2丁目5	39
	都筑区牛久保2丁目6	40
	都筑区牛久保2丁目7(A)	41
	都筑区牛久保2丁目7(B)	42
	都筑区牛久保2丁目8	43
	都筑区牛久保2丁目9	44
	都筑区牛久保2丁目10(A)	45
	都筑区牛久保2丁目10(B)	46
	都筑区牛久保2丁目11	47
	都筑区牛久保2丁目12	48
	都筑区牛久保2丁目13	49
	都筑区牛久保2丁目14	50
	都筑区牛久保2丁目15	51
	都筑区牛久保2丁目16	52
	都筑区牛久保2丁目17	53
	都筑区牛久保2丁目18	54
	都筑区牛久保2丁目19	55
	都筑区牛久保2丁目20	56
	都筑区牛久保2丁目21(A)	57
	都筑区牛久保2丁目21(B)	58
	都筑区牛久保2丁目22	59
	都筑区牛久保2丁目23(A)	60
	都筑区牛久保2丁目23(B)	61
都筑区牛久保2丁目23(C)	62	
都筑区牛久保2丁目24	63	
都筑区牛久保2丁目25	64	
都筑区牛久保2丁目26	65	
都筑区牛久保2丁目27	66	
都筑区牛久保2丁目28	67	
都筑区牛久保2丁目29	68	

町名	換地図	ページ
牛久保3丁目	(町名案内)	69
	都筑区牛久保3丁目1	70
	都筑区牛久保3丁目2	71
	都筑区牛久保3丁目3(A)	72
	都筑区牛久保3丁目3(B)	73
	都筑区牛久保3丁目4	74
	都筑区牛久保3丁目5(A)	75
	都筑区牛久保3丁目5(B)	76
	都筑区牛久保3丁目6	77
	都筑区牛久保3丁目7	78
	都筑区牛久保3丁目8(A)	79
	都筑区牛久保3丁目8(B)	80
	都筑区牛久保3丁目9	81
	都筑区牛久保3丁目10	82
	都筑区牛久保3丁目11	83
	都筑区牛久保3丁目12	84
	都筑区牛久保3丁目13	85
	都筑区牛久保3丁目14	86
	都筑区牛久保3丁目15	87
	都筑区牛久保3丁目16	88
	都筑区牛久保3丁目17	89
	都筑区牛久保3丁目18	90
	都筑区牛久保3丁目19(A)	91
	都筑区牛久保3丁目19(B)	92
	都筑区牛久保3丁目20	93
	都筑区牛久保3丁目21	94
	都筑区牛久保3丁目22	95
都筑区牛久保3丁目23	96	
都筑区牛久保3丁目24	97	
都筑区牛久保3丁目25	98	
都筑区牛久保3丁目26	99	
都筑区牛久保3丁目27	100	
牛久保西1丁目	(町名案内)	101
	都筑区牛久保西1丁目1(A)	102
	都筑区牛久保西1丁目1(B)	103
	都筑区牛久保西1丁目2	104
	都筑区牛久保西1丁目3	105
	都筑区牛久保西1丁目4	106
	都筑区牛久保西1丁目5	107
	都筑区牛久保西1丁目6	108
	都筑区牛久保西1丁目7	109
	都筑区牛久保西1丁目8(A)	110
	都筑区牛久保西1丁目8(B)	111
	都筑区牛久保西1丁目9	112
	都筑区牛久保西1丁目10	113
	都筑区牛久保西1丁目11(A)	114
	都筑区牛久保西1丁目11(B)	115
	都筑区牛久保西1丁目12	116
	都筑区牛久保西1丁目13	117
	都筑区牛久保西1丁目14(A)	118
	都筑区牛久保西1丁目14(B)	119
	都筑区牛久保西1丁目15	120
	都筑区牛久保西1丁目16	121
	都筑区牛久保西1丁目17	122
	都筑区牛久保西1丁目18	123
	都筑区牛久保西1丁目19	124
都筑区牛久保西1丁目20	125	
都筑区牛久保西1丁目21	126	
都筑区牛久保西1丁目22	127	
都筑区牛久保西1丁目23	128	
都筑区牛久保西1丁目24(A)	129	
都筑区牛久保西1丁目24(B)	130	
都筑区牛久保西1丁目24(C)	131	
都筑区牛久保西1丁目24(D)	132	

横浜北部新都市第一地区土地区画整理事業(その1)

町名	換地図	ページ
牛久保西2丁目	(町名案内)	133
	都筑区牛久保西2丁目1	134
	都筑区牛久保西2丁目2	135
	都筑区牛久保西2丁目3	136
	都筑区牛久保西2丁目4	137
	都筑区牛久保西2丁目5	138
	都筑区牛久保西2丁目6	139
	都筑区牛久保西2丁目7	140
	都筑区牛久保西2丁目8	141
	都筑区牛久保西2丁目9	142
	都筑区牛久保西2丁目10	143
	都筑区牛久保西2丁目11	144
	都筑区牛久保西2丁目12	145
	都筑区牛久保西2丁目13	146
	都筑区牛久保西2丁目14	147
	都筑区牛久保西2丁目15	148
	都筑区牛久保西2丁目16	149
	都筑区牛久保西2丁目17	150
	都筑区牛久保西2丁目18	151
	都筑区牛久保西2丁目19	152
	都筑区牛久保西2丁目20	153
	都筑区牛久保西2丁目21	154
	都筑区牛久保西2丁目22	155
	都筑区牛久保西2丁目23	156
	都筑区牛久保西2丁目24	157
	都筑区牛久保西2丁目25(A)	158
	都筑区牛久保西2丁目25(B)	159
	都筑区牛久保西2丁目26	160
	都筑区牛久保西2丁目27	161
	都筑区牛久保西2丁目28(A)	162
都筑区牛久保西2丁目28(B)	163	
都筑区牛久保西2丁目28(C)	164	
牛久保西3丁目	(町名案内)	165
	都筑区牛久保西3丁目1	166
	都筑区牛久保西3丁目2, 3, 4, 6, 8	167
	都筑区牛久保西3丁目5	168
	都筑区牛久保西3丁目7	169
	都筑区牛久保西3丁目9(A)	170
	都筑区牛久保西3丁目9(B)	171
	都筑区牛久保西3丁目9(C)	172
	都筑区牛久保西3丁目9(D)	173
	都筑区牛久保西3丁目10	174
	都筑区牛久保西3丁目11	175
	都筑区牛久保西3丁目12	176
	都筑区牛久保西3丁目13	177

町名	換地図	ページ
牛久保西4丁目	(町名案内)	178
	都筑区牛久保西4丁目1	179
	都筑区牛久保西4丁目2	180
	都筑区牛久保西4丁目3	181
	都筑区牛久保西4丁目4	182
	都筑区牛久保西4丁目5	183
	都筑区牛久保西4丁目6	184
	都筑区牛久保西4丁目7	185
	都筑区牛久保西4丁目8	186
	都筑区牛久保西4丁目9	187
	都筑区牛久保西4丁目10	188
	都筑区牛久保西4丁目11	189
	都筑区牛久保西4丁目12	190
	都筑区牛久保西4丁目13	191
	都筑区牛久保西4丁目14	192
	都筑区牛久保西4丁目15	193
	都筑区牛久保西4丁目16	194
	都筑区牛久保西4丁目17	195
	都筑区牛久保西4丁目18	196
	都筑区牛久保西4丁目19(A)	197
都筑区牛久保西4丁目19(B)	198	

横浜北部新都市第一地区土地区画整理事業(その1)

町名	換地図	ページ
牛久保東1丁目	(町名案内)	199
	都筑区牛久保東1丁目1(A)	200
	都筑区牛久保東1丁目1(B)	201
	都筑区牛久保東1丁目2	202
	都筑区牛久保東1丁目3	203
	都筑区牛久保東1丁目4	204
	都筑区牛久保東1丁目5	205
	都筑区牛久保東1丁目6	206
	都筑区牛久保東1丁目7	207
	都筑区牛久保東1丁目8	208
	都筑区牛久保東1丁目9	209
	都筑区牛久保東1丁目10(A)	210
	都筑区牛久保東1丁目10(B)	211
	都筑区牛久保東1丁目11	212
	都筑区牛久保東1丁目12	213
	都筑区牛久保東1丁目13	214
	都筑区牛久保東1丁目14	215
	都筑区牛久保東1丁目15	216
	都筑区牛久保東1丁目16	217
	都筑区牛久保東1丁目17	218
	都筑区牛久保東1丁目18(A)	219
	都筑区牛久保東1丁目18(B)	220
	都筑区牛久保東1丁目19	221
	都筑区牛久保東1丁目20	222
	都筑区牛久保東1丁目21	223
	都筑区牛久保東1丁目22	224
	都筑区牛久保東1丁目23	225
	都筑区牛久保東1丁目24	226
	都筑区牛久保東1丁目25	227
	都筑区牛久保東1丁目26	228
	都筑区牛久保東1丁目27	229
	都筑区牛久保東1丁目28	230
	都筑区牛久保東1丁目29(A)	231
	都筑区牛久保東1丁目29(B)	232
	都筑区牛久保東1丁目30	233
	都筑区牛久保東1丁目31	234
	都筑区牛久保東1丁目32(A)	235
	都筑区牛久保東1丁目32(B)	236
都筑区牛久保東1丁目33(A)	237	
都筑区牛久保東1丁目33(B)	238	
都筑区牛久保東1丁目33(C)	239	
都筑区牛久保東1丁目34	240	
都筑区牛久保東1丁目35	241	
都筑区牛久保東1丁目36	242	
都筑区牛久保東1丁目37	243	
都筑区牛久保東1丁目38	244	

町名	換地図	ページ
牛久保東2丁目	(町名案内)	245
	都筑区牛久保東2丁目1	246
	都筑区牛久保東2丁目2	247
	都筑区牛久保東2丁目3	248
	都筑区牛久保東2丁目4	249
	都筑区牛久保東2丁目5(A)	250
	都筑区牛久保東2丁目5(B)	251
	都筑区牛久保東2丁目6(A)	252
	都筑区牛久保東2丁目6(B)	253
	都筑区牛久保東2丁目6(C)	254
	都筑区牛久保東2丁目7	255
	都筑区牛久保東2丁目8	256
	都筑区牛久保東2丁目9(A)	257
	都筑区牛久保東2丁目9(B)	258
	都筑区牛久保東2丁目10	259
	都筑区牛久保東2丁目11	260
	都筑区牛久保東2丁目12	261
	都筑区牛久保東2丁目13	262
	都筑区牛久保東2丁目14	263
	都筑区牛久保東2丁目15	264
	都筑区牛久保東2丁目16	265
	都筑区牛久保東2丁目17	266
	都筑区牛久保東2丁目18(A)	267
	都筑区牛久保東2丁目18(B)	268
	都筑区牛久保東2丁目19	269
	都筑区牛久保東2丁目20	270
都筑区牛久保東2丁目21	271	
都筑区牛久保東2丁目22	272	
都筑区牛久保東2丁目23	273	
都筑区牛久保東2丁目24	274	
都筑区牛久保東2丁目25	275	
都筑区牛久保東2丁目26	276	

横浜北部新都市第一地区土地区画整理事業(その1)

町名	換地図	ページ
中川1丁目	(町名案内)	277
	都筑区中川1丁目1(A)	278
	都筑区中川1丁目1(B)	279
	都筑区中川1丁目2	280
	都筑区中川1丁目3(A)	281
	都筑区中川1丁目3(B)	282
	都筑区中川1丁目4	283
	都筑区中川1丁目5	284
	都筑区中川1丁目6(A)	285
	都筑区中川1丁目6(B)	286
	都筑区中川1丁目7	287
	都筑区中川1丁目8(A)	288
	都筑区中川1丁目8(B)	289
	都筑区中川1丁目9	290
	都筑区中川1丁目10(A)	291
	都筑区中川1丁目10(B)	292
	都筑区中川1丁目11	293
	都筑区中川1丁目12	294
	都筑区中川1丁目13	295
	都筑区中川1丁目14	296
	都筑区中川1丁目15	297
	都筑区中川1丁目16	298
	都筑区中川1丁目17	299
	都筑区中川1丁目18	300
	都筑区中川1丁目19	301
	都筑区中川1丁目20	302
	都筑区中川1丁目21	303
	都筑区中川1丁目22(A)	304
	都筑区中川1丁目22(B)	305
	都筑区中川1丁目23(A)	306
	都筑区中川1丁目23(B)	307
	都筑区中川1丁目24	308
	都筑区中川1丁目25(A)	309
都筑区中川1丁目25(B)	310	
都筑区中川1丁目26	311	
都筑区中川1丁目27	312	
都筑区中川1丁目28(A)	313	
都筑区中川1丁目28(B)	314	
都筑区中川1丁目29	315	
都筑区中川1丁目30	316	
中川2丁目	(町名案内)	317
	都筑区中川2丁目1	318
	都筑区中川2丁目2	319
	都筑区中川2丁目3	320
	都筑区中川2丁目4	321
	都筑区中川2丁目5	322
	都筑区中川2丁目6	323
	都筑区中川2丁目7	324
	都筑区中川2丁目8(A)	325
	都筑区中川2丁目8(B)	326
	都筑区中川2丁目9、10	327
	都筑区中川2丁目10(一部)	328

町名	換地図	ページ
中川3丁目	(町名案内)	329
	都筑区中川3丁目1(A)	330
	都筑区中川3丁目1(B)	331
	都筑区中川3丁目2	332
	都筑区中川3丁目3	333
	都筑区中川3丁目4	334
	都筑区中川3丁目5	335
	都筑区中川3丁目6(A)	336
	都筑区中川3丁目6(B)	337
	都筑区中川3丁目7	338
	都筑区中川3丁目8(A)	339
	都筑区中川3丁目8(B)	340
	都筑区中川3丁目9	341
	都筑区中川3丁目10	342
	都筑区中川3丁目11(A)	343
	都筑区中川3丁目11(B)	344
	都筑区中川3丁目12	345
	都筑区中川3丁目13	346
	都筑区中川3丁目14	347
	都筑区中川3丁目15	348
	都筑区中川3丁目16	349
	都筑区中川3丁目17	350
	都筑区中川3丁目18	351
	都筑区中川3丁目19	352
	都筑区中川3丁目20	353
	都筑区中川3丁目21	354
	都筑区中川3丁目22	355
	都筑区中川3丁目23	356
	都筑区中川3丁目24	357
	都筑区中川3丁目25	358
	都筑区中川3丁目26	359
	都筑区中川3丁目27	360
	都筑区中川3丁目28	361
都筑区中川3丁目29	362	
都筑区中川3丁目30	363	
都筑区中川3丁目31	364	
都筑区中川3丁目32	365	
都筑区中川3丁目33	366	
中川4丁目	(町名案内)	367
	都筑区中川4丁目1	368
	都筑区中川4丁目2(A)	369
	都筑区中川4丁目2(B)	370
	都筑区中川4丁目3(A)	371
	都筑区中川4丁目3(B)	372
	都筑区中川4丁目4(A)	373
	都筑区中川4丁目4(B)	374
	都筑区中川4丁目5(A)	375
	都筑区中川4丁目5(B)	376
	都筑区中川4丁目6	377
	都筑区中川4丁目7	378
	都筑区中川4丁目8(A)	379
	都筑区中川4丁目8(B)	380
	都筑区中川4丁目8(C)	381
	都筑区中川4丁目9	382
	都筑区中川4丁目10	383
	都筑区中川4丁目11	384
	都筑区中川4丁目12	385
	都筑区中川4丁目13(A)	386
	都筑区中川4丁目13(B)	387
都筑区中川4丁目14(A)	388	
都筑区中川4丁目14(B)	389	
都筑区中川4丁目15	390	
都筑区中川4丁目16	391	
都筑区中川4丁目17	392	
都筑区中川4丁目18	393	

横浜北部新都市第一地区土地区画整理事業(その1)

町名	換地図	ページ
中川5丁目	(町名案内)	394
	都筑区中川5丁目1	395
	都筑区中川5丁目2	396
	都筑区中川5丁目3	397
	都筑区中川5丁目4	398
	都筑区中川5丁目5(A)	399
	都筑区中川5丁目5(B)	400
	都筑区中川5丁目6	401
	都筑区中川5丁目7	402
	都筑区中川5丁目8	403
	都筑区中川5丁目9	404
	都筑区中川5丁目10(A)	405
	都筑区中川5丁目10(B)	406
	都筑区中川5丁目11	407
	都筑区中川5丁目12	408
	都筑区中川5丁目13	409
	都筑区中川5丁目14	410
	都筑区中川5丁目15	411
	都筑区中川5丁目16	412
	都筑区中川5丁目17	413
	都筑区中川5丁目18	414
	都筑区中川5丁目19	415
	都筑区中川5丁目20(A)	416
	都筑区中川5丁目20(B)	417
	都筑区中川5丁目21	418
	都筑区中川5丁目22	419
	都筑区中川5丁目23	420
	都筑区中川5丁目24	421
	都筑区中川5丁目25	422
	都筑区中川5丁目26	423
	都筑区中川5丁目27	424
	都筑区中川5丁目28	425
	都筑区中川5丁目29	426
	都筑区中川5丁目30(A)	427
都筑区中川5丁目30(B)	428	
都筑区中川5丁目30(C)	429	
都筑区中川5丁目31(A)	430	
都筑区中川5丁目31(C)	431	
都筑区中川5丁目32	432	
都筑区中川5丁目33	433	
都筑区中川5丁目34	434	
中川6丁目	(町名案内)	435
	都筑区中川6丁目1(A)	436
	都筑区中川6丁目2	437

町名	換地図	ページ	
中川7丁目	(町名案内)	438	
	都筑区中川7丁目1(A)	439	
	都筑区中川7丁目1(B)	440	
	都筑区中川7丁目2	441	
	都筑区中川7丁目3	442	
	都筑区中川7丁目4	443	
	都筑区中川7丁目5	444	
	都筑区中川7丁目6	445	
	都筑区中川7丁目7	446	
	都筑区中川7丁目8	447	
	都筑区中川7丁目9	448	
	都筑区中川7丁目10	449	
	都筑区中川7丁目11	450	
	都筑区中川7丁目12	451	
	都筑区中川7丁目14(A)	452	
	都筑区中川7丁目14(B)	453	
	都筑区中川7丁目15	454	
	都筑区中川7丁目16	455	
	都筑区中川7丁目17(A)	456	
	都筑区中川7丁目17(B)	457	
	都筑区中川7丁目18(18街区の一部事業区域外)	458	
	中川中央1丁目	(町名案内)	459
		都筑区中川中央1丁目1(A)	460
		都筑区中川中央1丁目1(B)	461
		都筑区中川中央1丁目1(C)	462
		都筑区中川中央1丁目2	463
		都筑区中川中央1丁目3	464
		都筑区中川中央1丁目4	465
		都筑区中川中央1丁目5	466
		都筑区中川中央1丁目6	467
		都筑区中川中央1丁目7	468
		都筑区中川中央1丁目8	469
		都筑区中川中央1丁目9	470
		都筑区中川中央1丁目10	471
都筑区中川中央1丁目11		472	
都筑区中川中央1丁目12		473	
都筑区中川中央1丁目13		474	
都筑区中川中央1丁目14		475	
都筑区中川中央1丁目15		476	
都筑区中川中央1丁目16		477	
都筑区中川中央1丁目17		478	
都筑区中川中央1丁目18		479	
都筑区中川中央1丁目19		480	
都筑区中川中央1丁目20		481	
都筑区中川中央1丁目21		482	
都筑区中川中央1丁目22		483	
都筑区中川中央1丁目23		484	
都筑区中川中央1丁目24		485	
都筑区中川中央1丁目25		486	
都筑区中川中央1丁目26		487	
都筑区中川中央1丁目27		488	
都筑区中川中央1丁目28		489	
都筑区中川中央1丁目29		490	
都筑区中川中央1丁目30		491	
都筑区中川中央1丁目31		492	
都筑区中川中央1丁目32		493	
都筑区中川中央1丁目33		494	
都筑区中川中央1丁目34		495	
都筑区中川中央1丁目35		496	
都筑区中川中央1丁目36		497	
都筑区中川中央1丁目37	498		
都筑区中川中央1丁目38	499		
都筑区中川中央1丁目39	500		

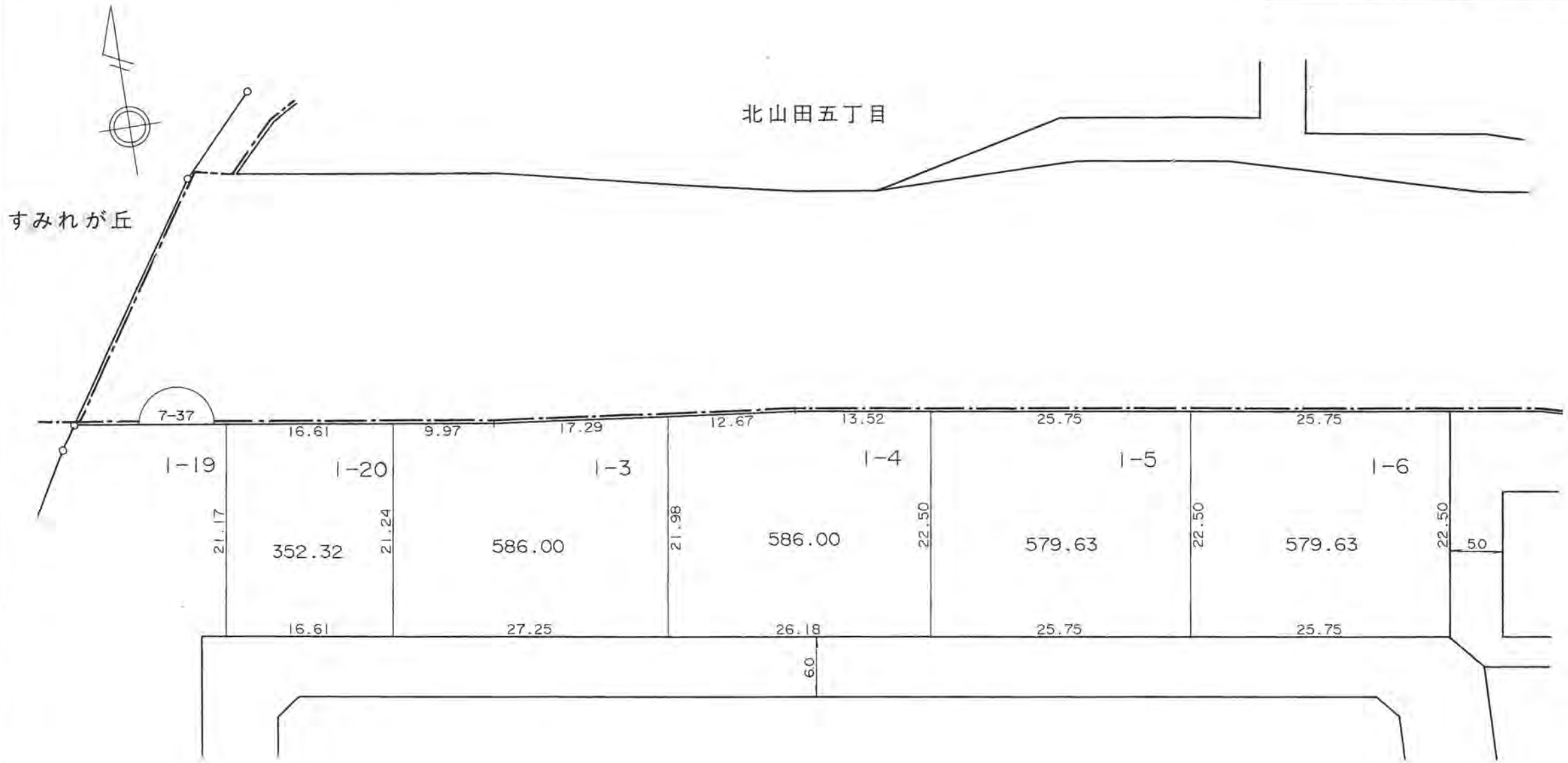
# 横浜北部新都市第一地区 土地区画整理事業

## 牛久保一丁目

# 換 地 図

縮尺 五百分之一

横浜市都筑区牛久保一丁目



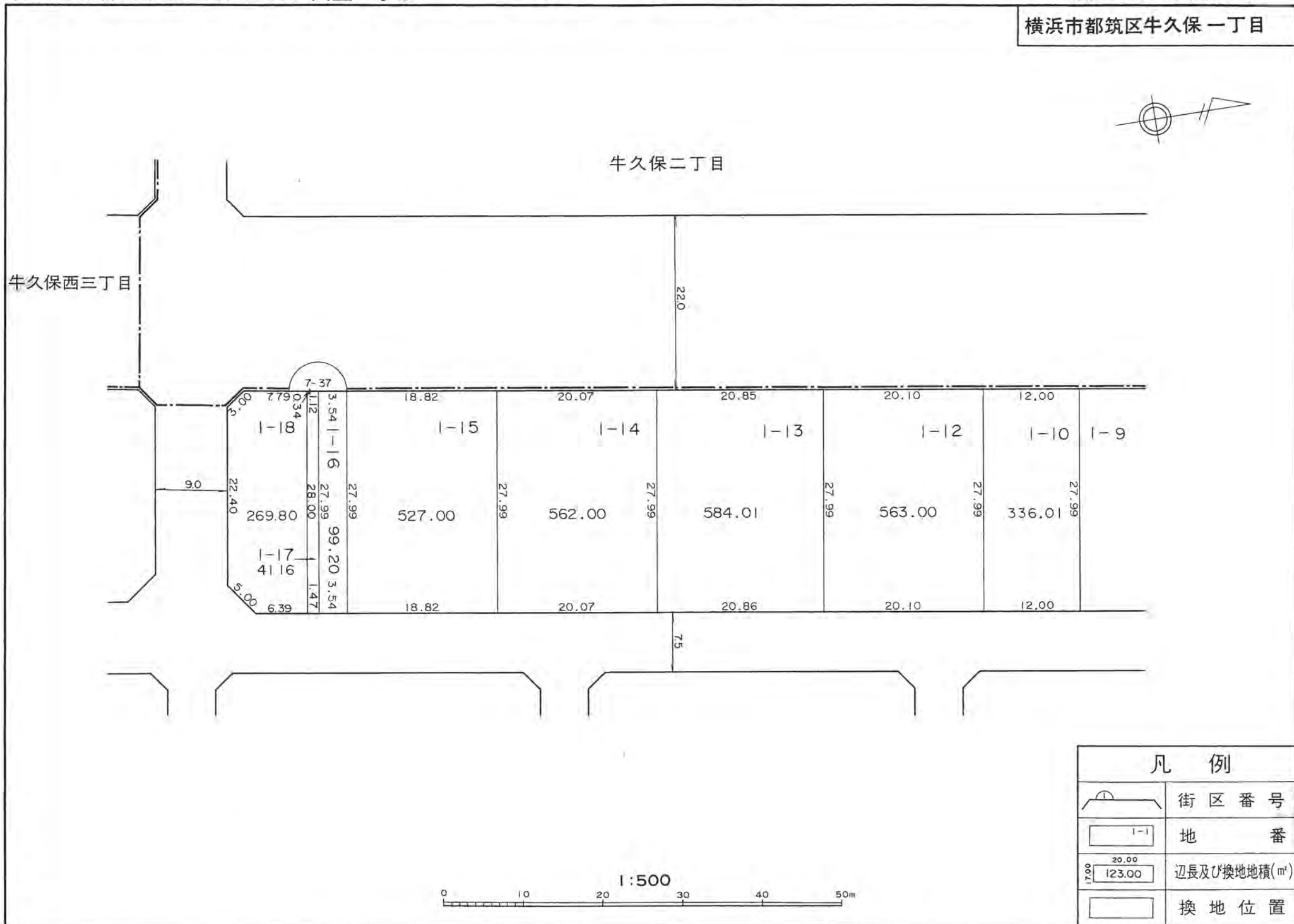
凡 例	
	街区番号
	地番
	辺長及び換地地積(m²)
	換地位置

住宅・都市整備公団

# 換 地 図

縮尺 五百分之一

横浜市都筑区牛久保一丁目

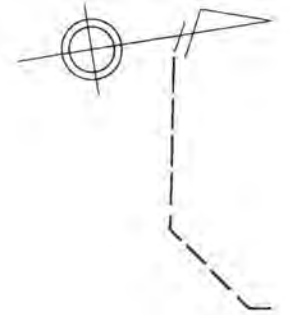
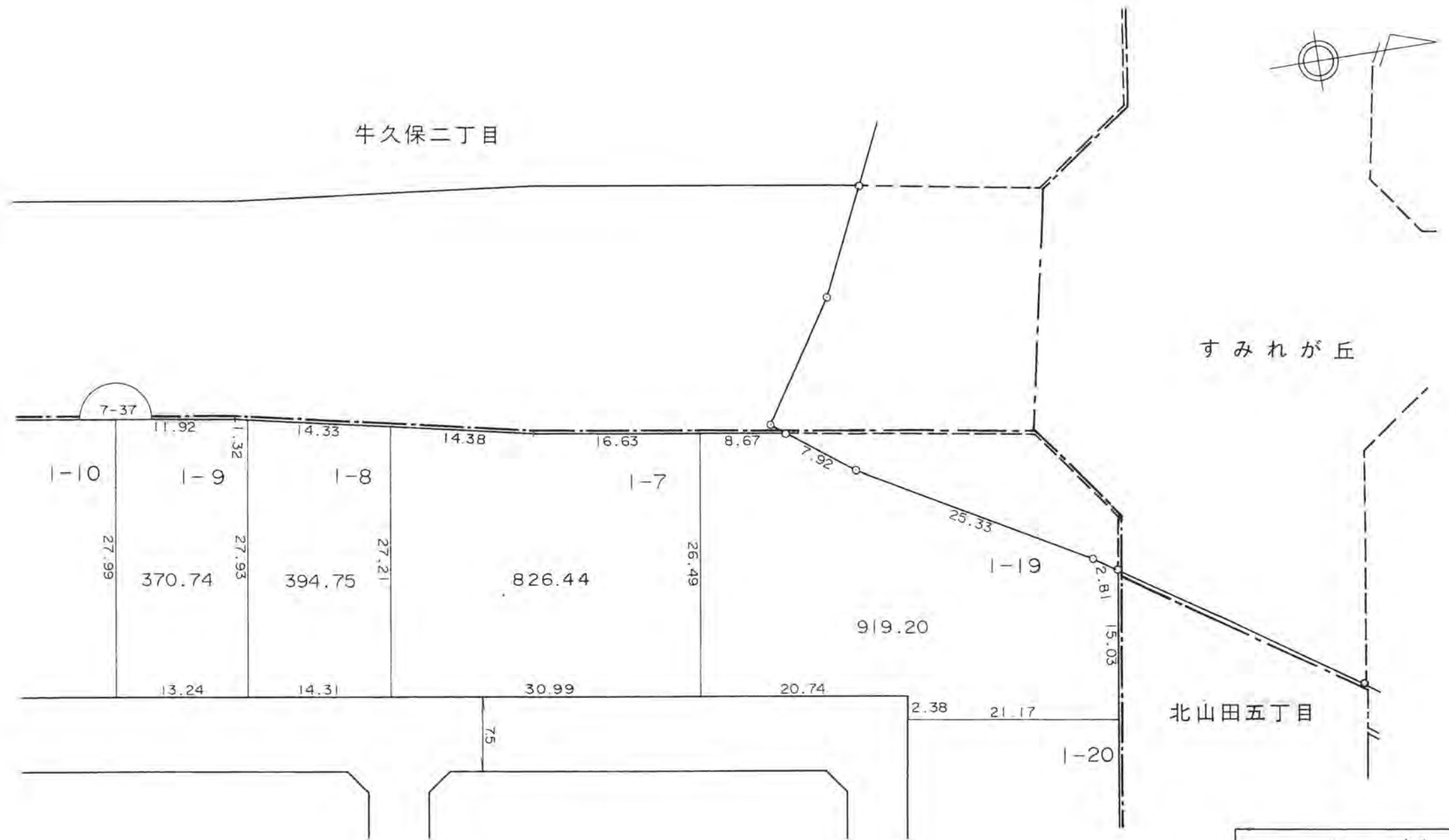




# 換 地 図

縮尺 五百分之一

横浜市都筑区牛久保一丁目



1:500


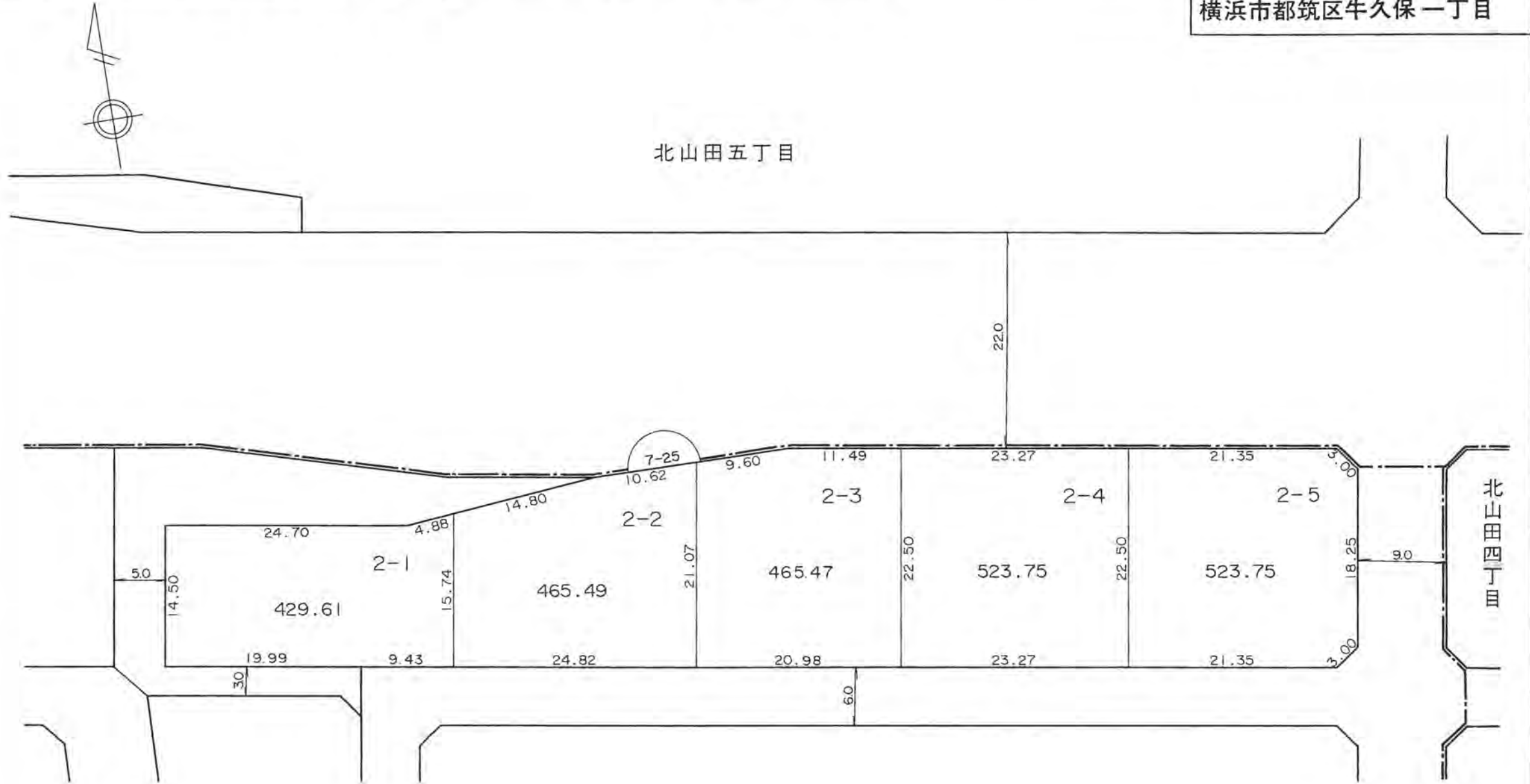
凡 例	
	街区番号
	地番
	辺長及び換地地積(m <sup>2</sup> )
	換地位置

住宅・都市整備公団

# 換 地 図

縮尺 五百分之一

横浜市都筑区牛久保一丁目



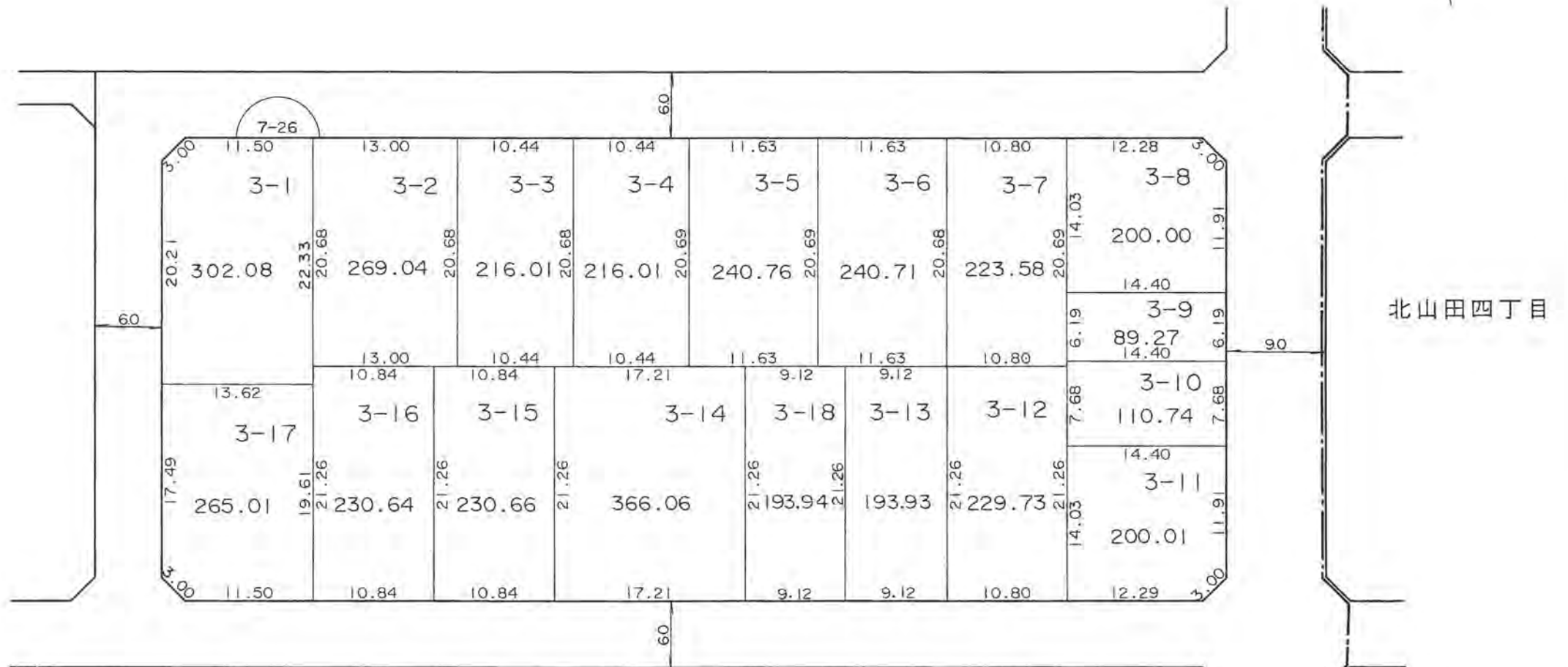
凡 例	
	街区番号
	地番
	辺長及び換地地積(m <sup>2</sup> )
	換地位置

住宅・都市整備公団

# 換 地 図

縮尺 五百分之一


横浜市都筑区牛久保一丁目



北山田四丁目

住宅・都市整備公団


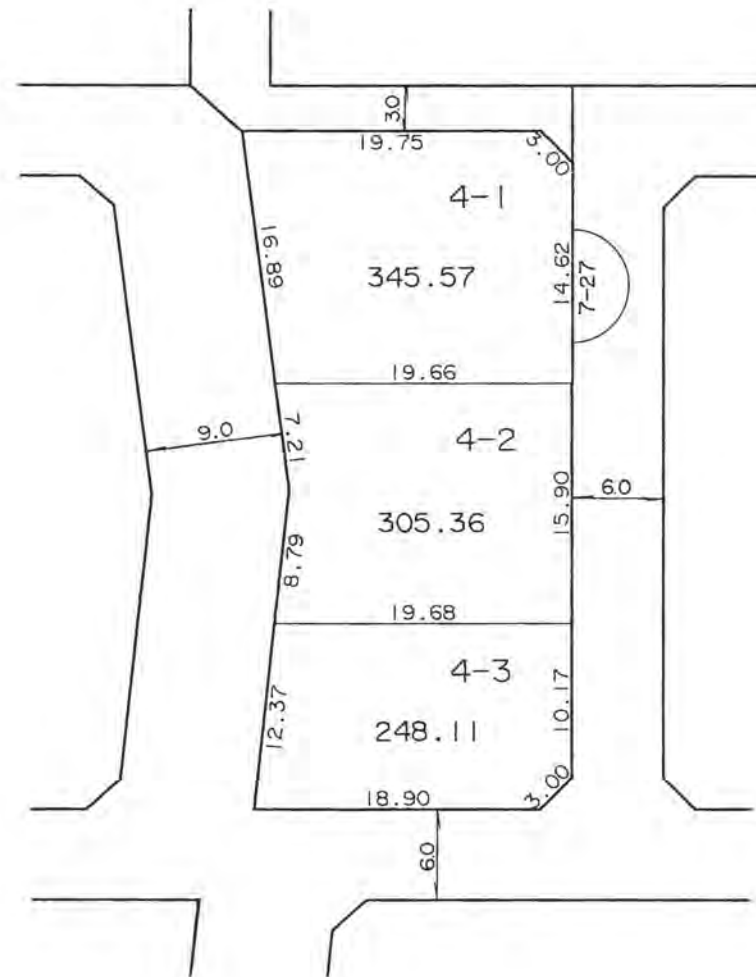
凡 例	
	街区番号
	地番
	辺長及び換地地積(m <sup>2</sup> )
	換地位置



# 換 地 図

縮尺 五百分之一

横浜市都筑区牛久保一丁目

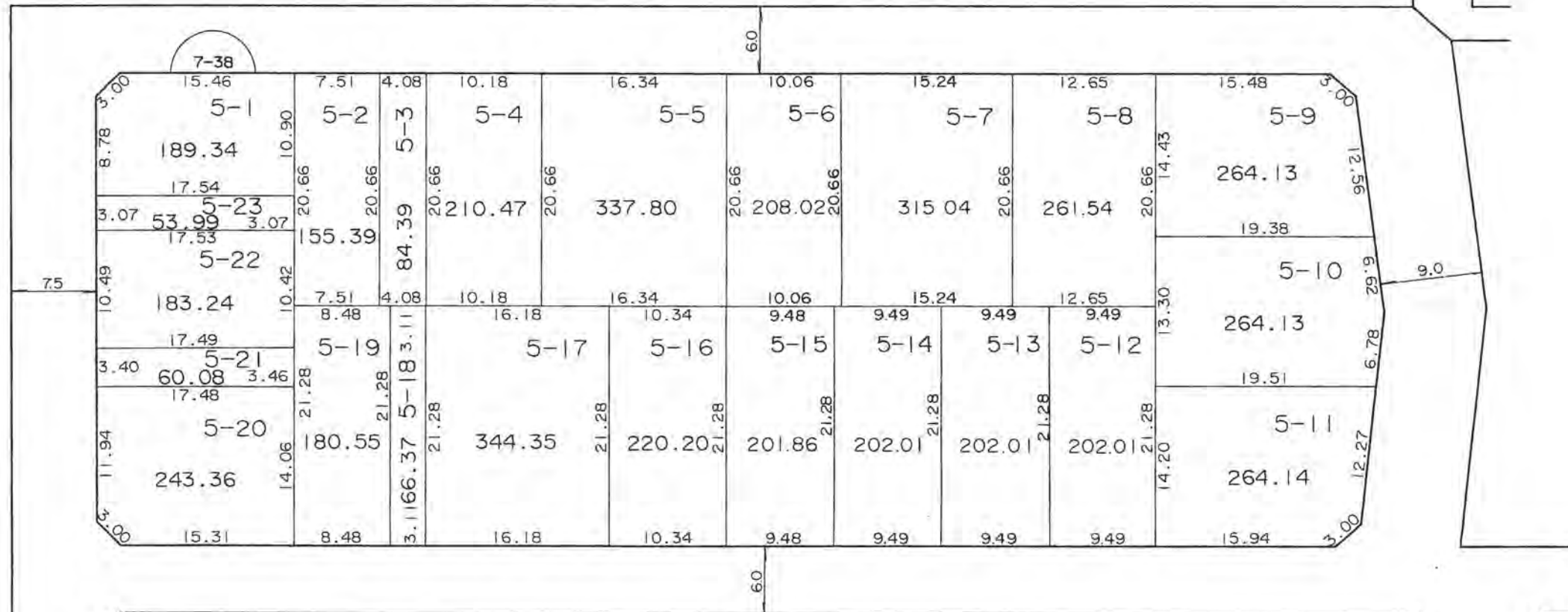


凡 例	
	街区番号
	地番
	辺長及び換地地積(m <sup>2</sup> )
	換地位置

# 換 地 図

縮尺 五百分之一

横浜市都筑区牛久保一丁目



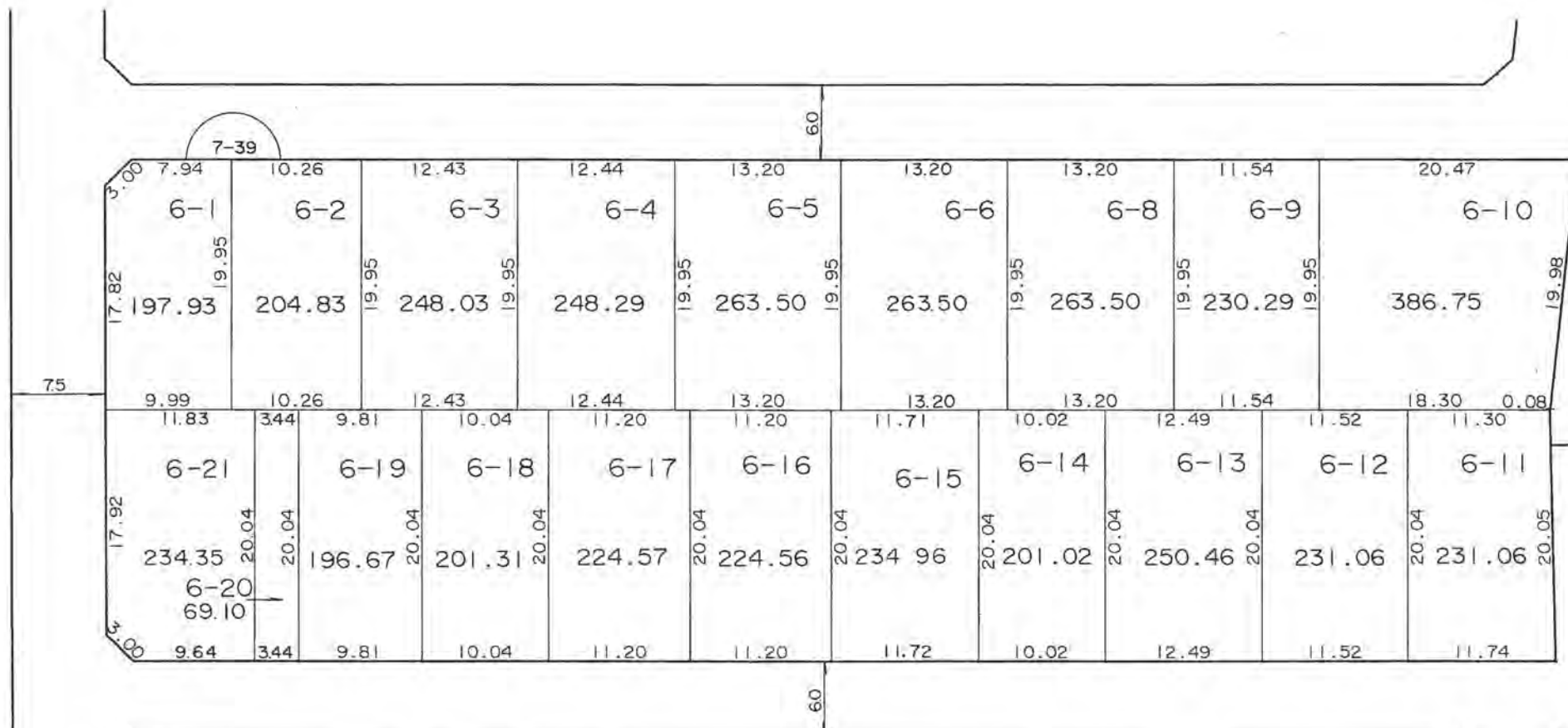
凡 例	
	街区番号
	地番
	辺長及び換地地積(㎡)
	換地位置

住宅・都市整備公団


# 換 地 図

縮尺 五百分之一

横浜市都筑区牛久保一丁目



凡 例	
	街区番号
	地 番
	辺長及び換地地積(㎡)
	換地位置



住宅・都市整備公団

# 換 地 図

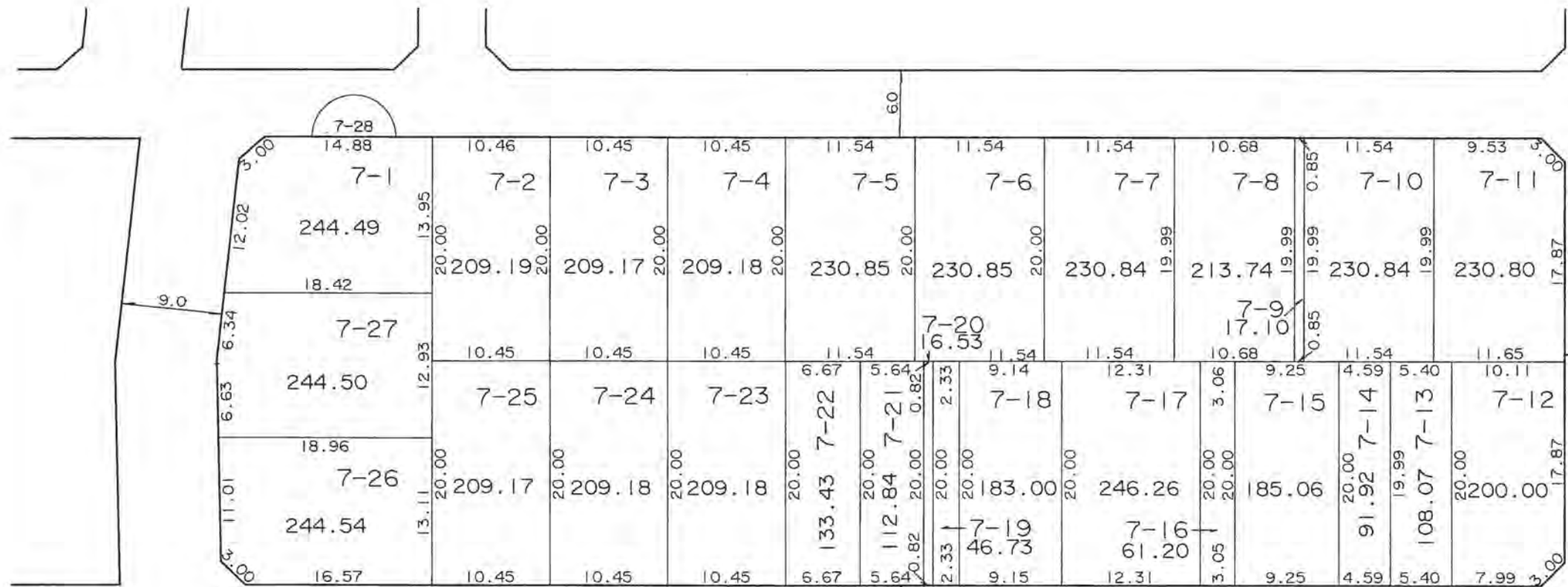
縮尺 五百分之一

横浜市都筑区牛久保一丁目




北山田四丁目

住宅・都市整備公団



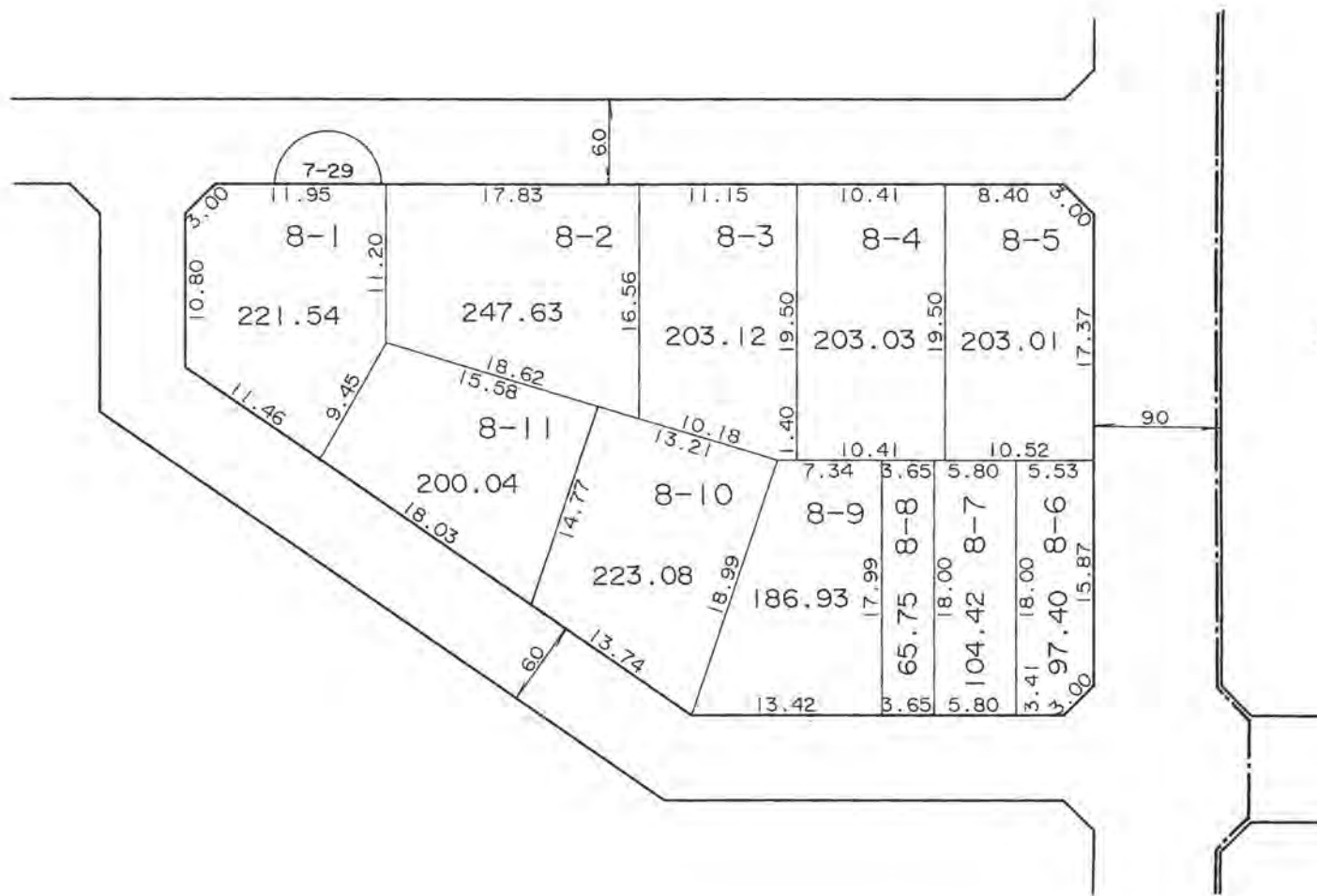
凡 例	
	街区番号
	地番
	辺長及び換地地積(m <sup>2</sup> )
	換地位置



# 換地 図


縮尺 五百分之一

横浜市都筑区牛久保一丁目



北山田四丁目

凡 例	
	街区番号
	地 番
	辺長及び換地地積(m <sup>2</sup> )
	換地位置



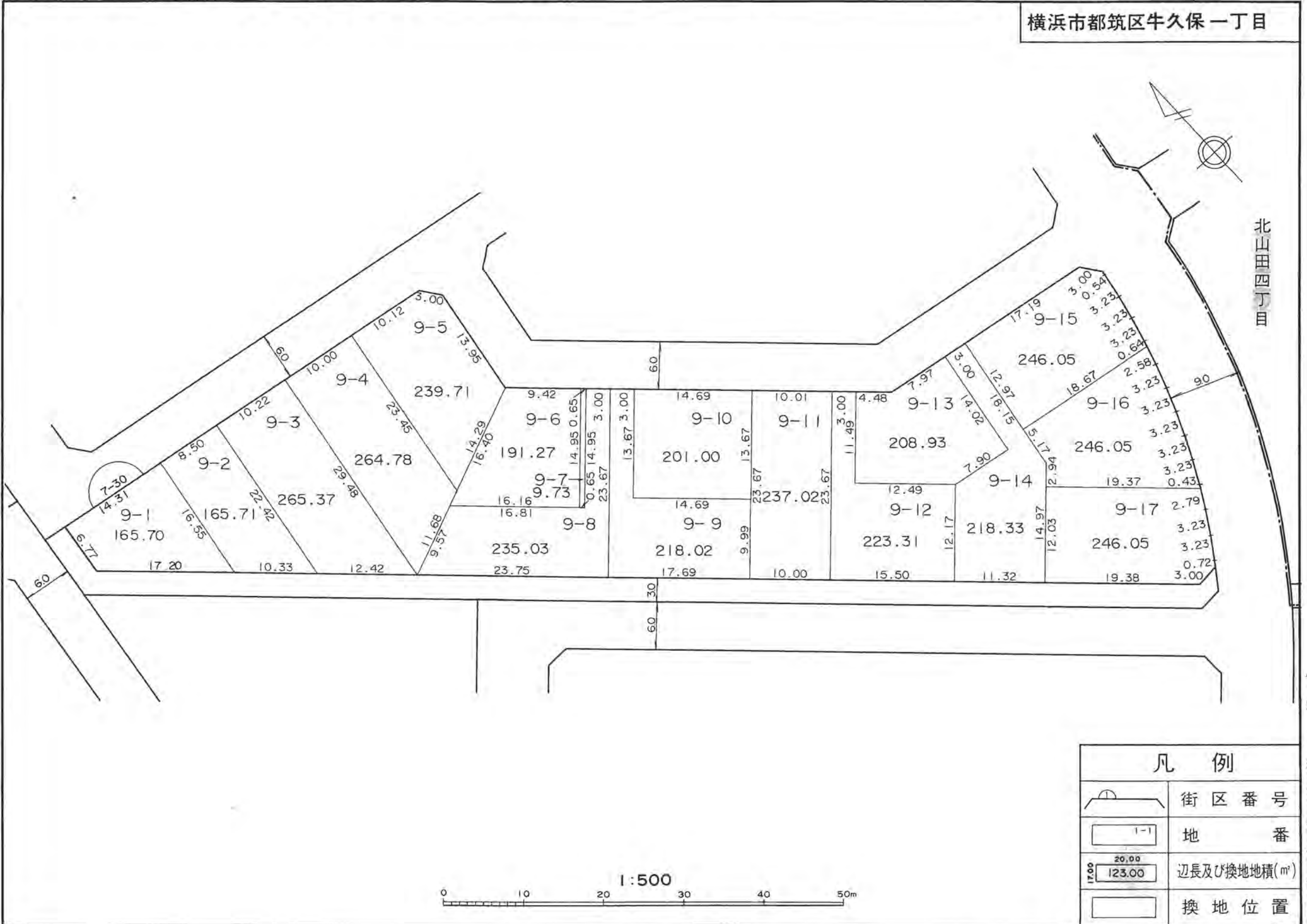


# 換 地 図

縮尺 五百分之一

横浜市都筑区牛久保一丁目

北山田四丁目



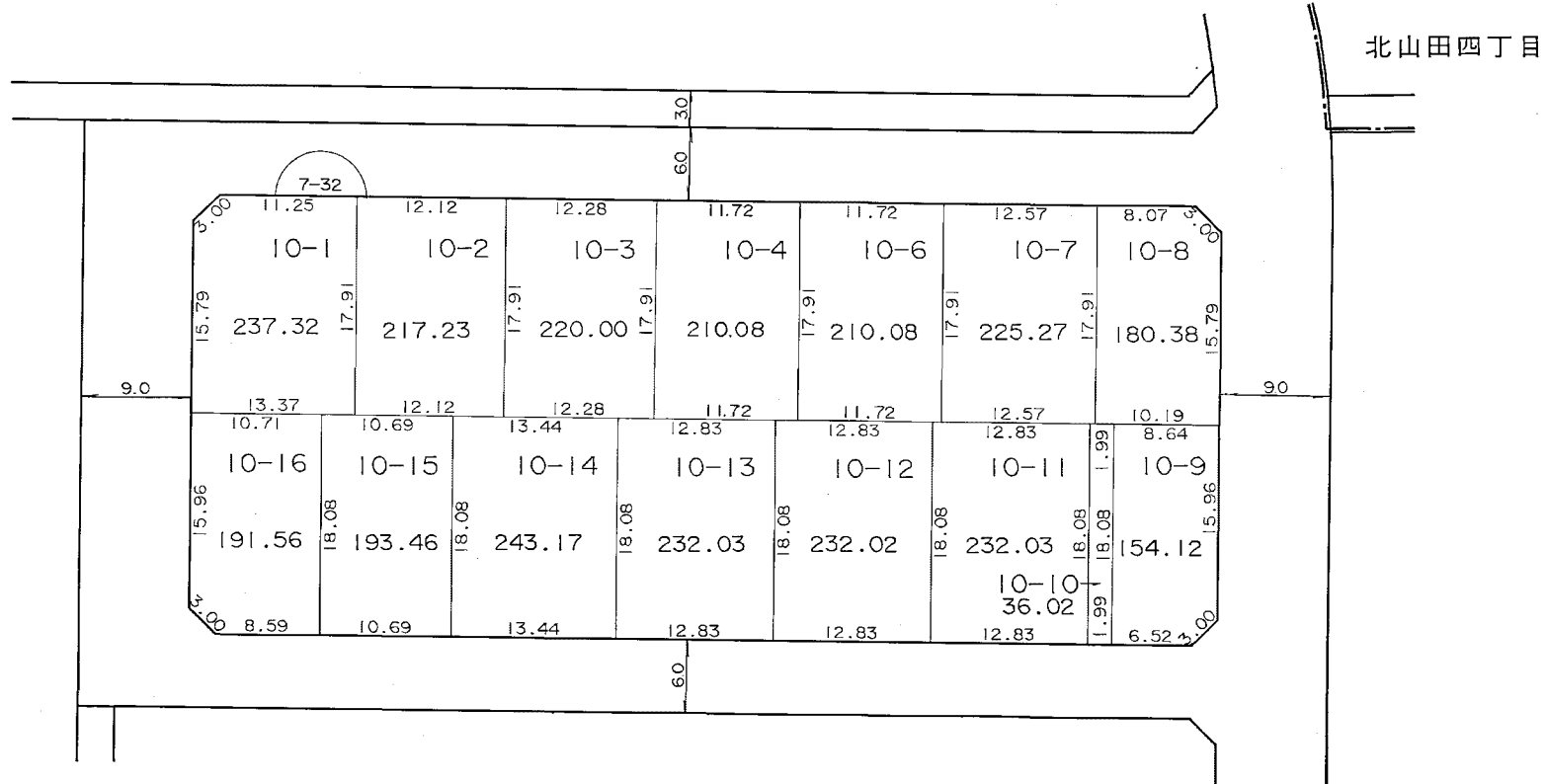
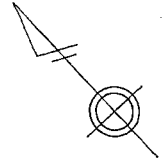
凡 例	
	街区番号
	地番
	辺長及び換地地積(m <sup>2</sup> )
	換地位置

住宅・都市整備公団

# 換地 図

縮尺 五百分之一


横浜市都筑区牛久保一丁目



北山田四丁目


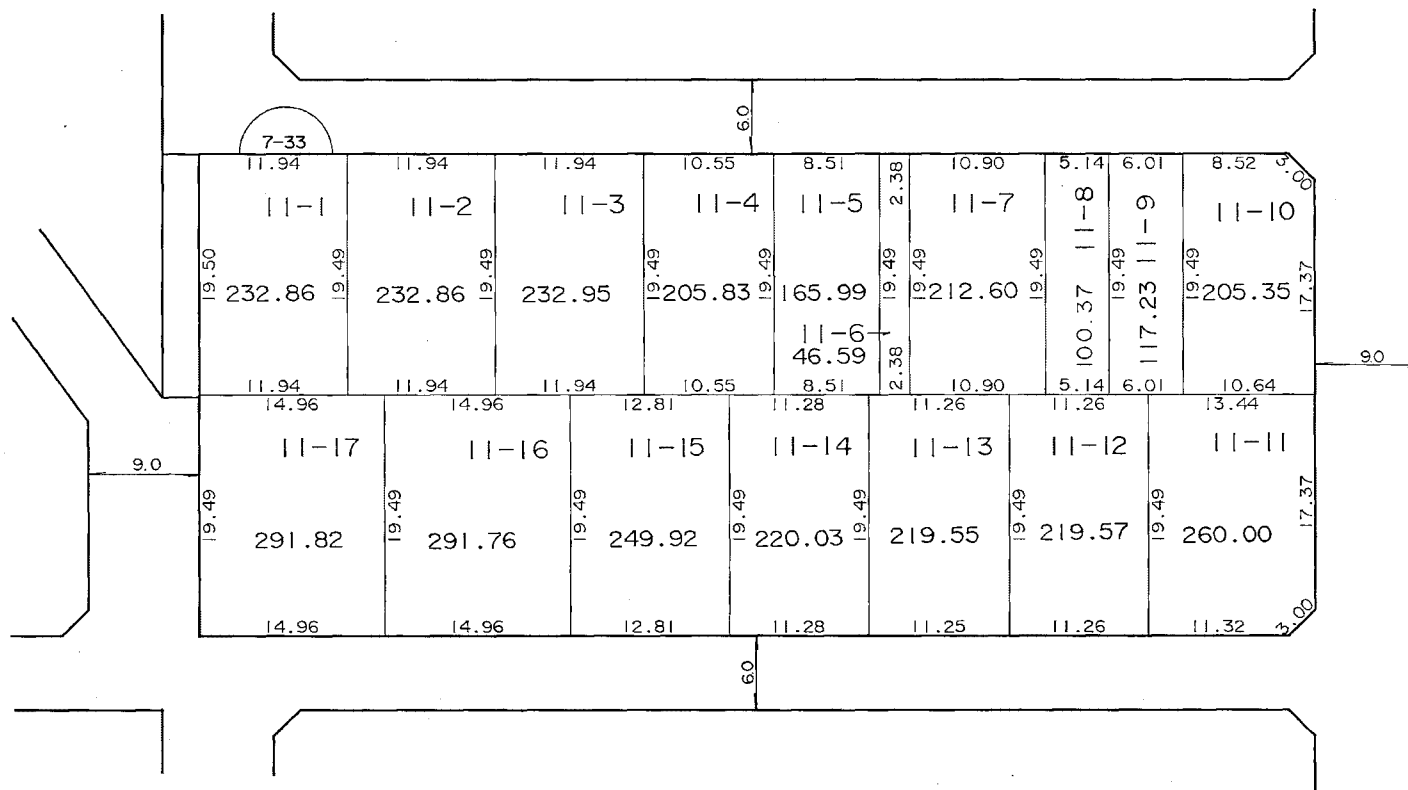
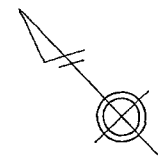
## 凡 例

	街区番号
	地番
	辺長及び交換地積(m²)
	換地位置



住宅・都市整備公団

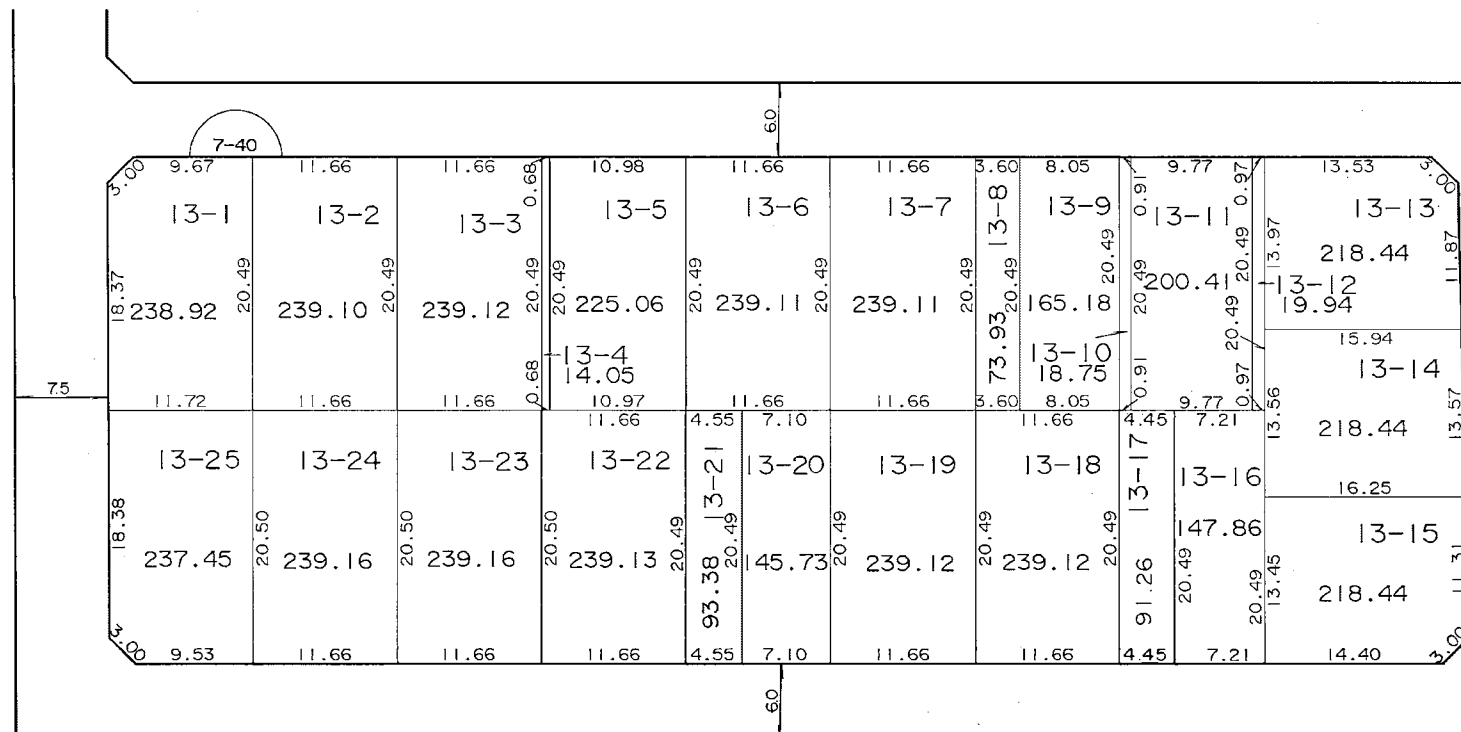
横浜市都筑区牛久保一丁目




凡 例	
	街区番号
	地 番
	辺長及び換地地積(m²)
	換 地 位 置

住宅・都市整備公団

横浜市都筑区牛久保一丁目



凡 例	
	街区番号
	地 番
	辺長及び換地地積(㎡)
	換地位置

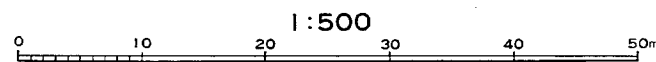
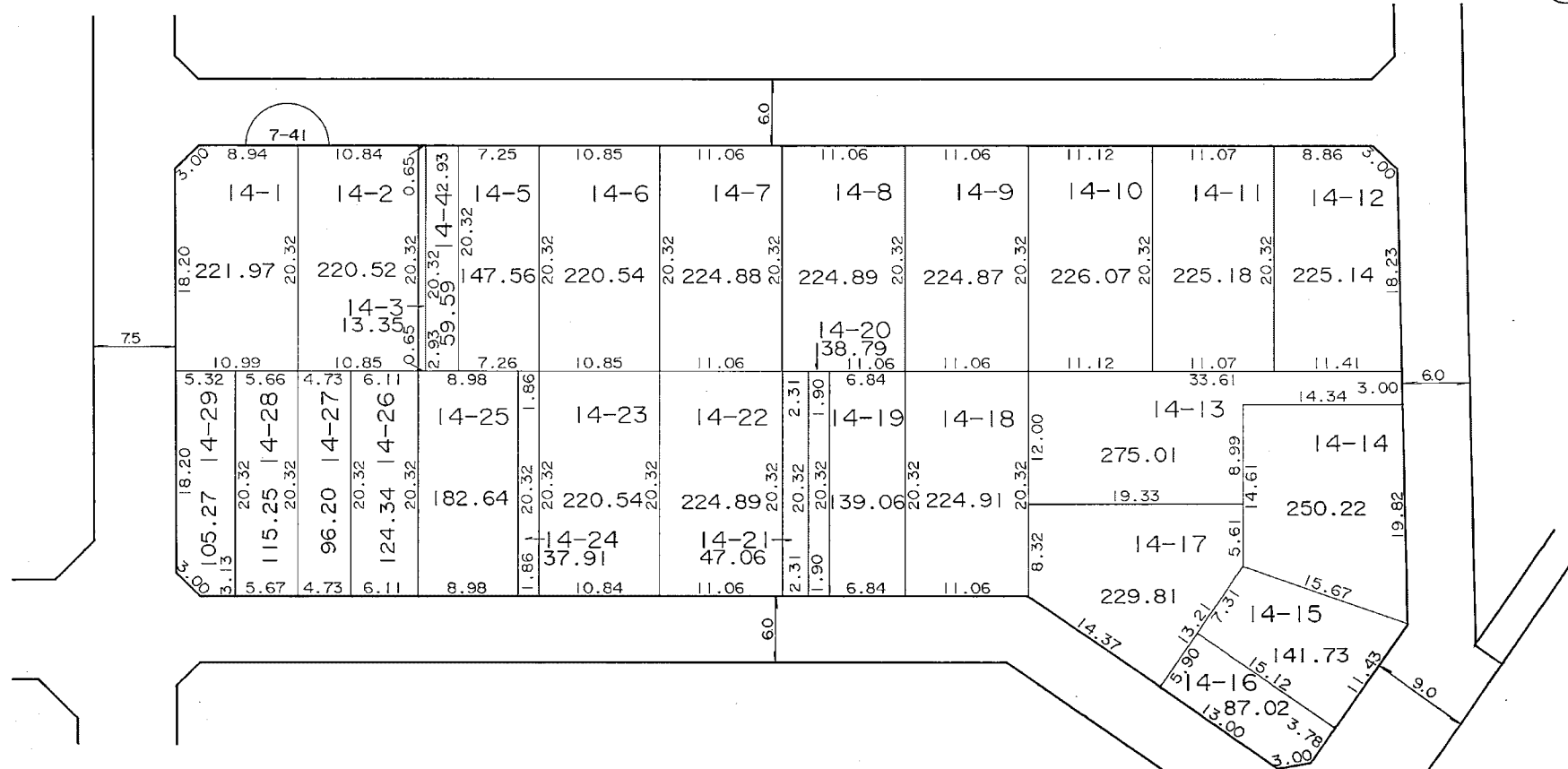
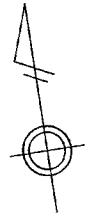


住宅・都市整備公団

# 換 地 図

縮尺 五百分之一

横浜市都筑区牛久保一丁目



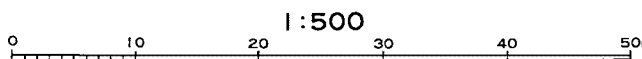
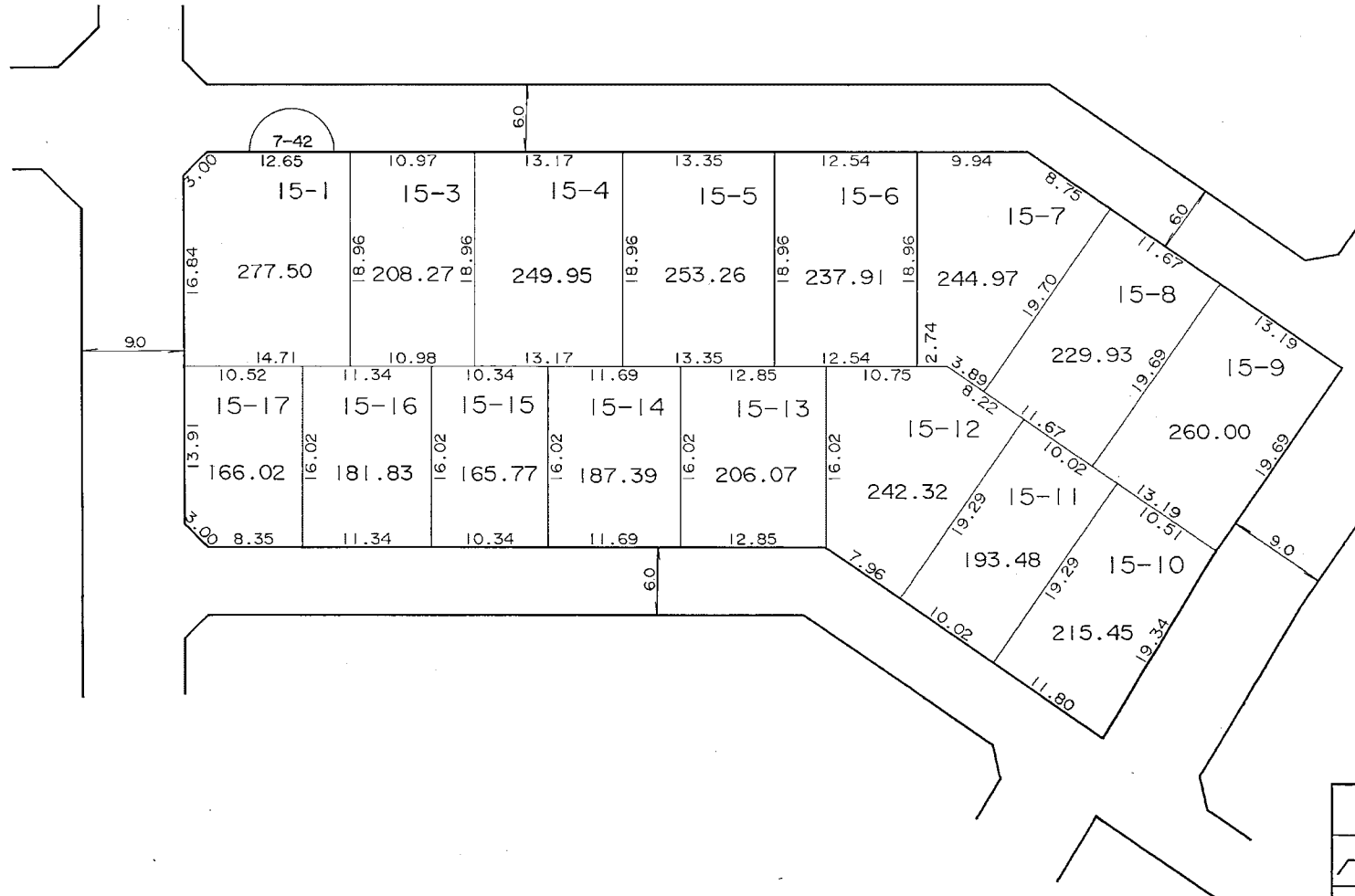
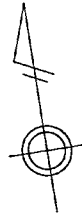
凡 例	
	街区番号
	地 番
	辺長及び換地地積(㎡)
	換地位置

住宅・都市整備公団

# 換 地 図

縮尺 五百分之一


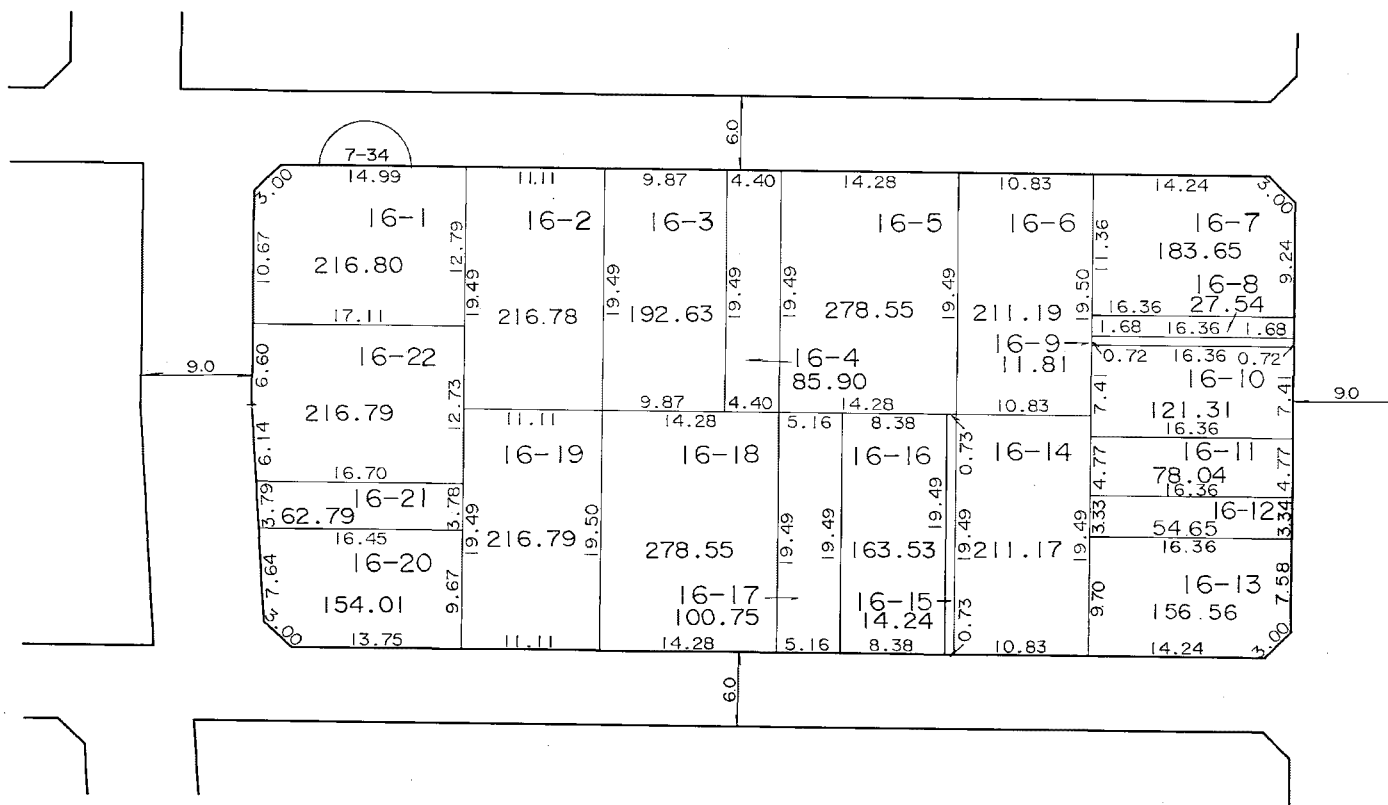
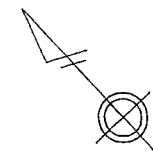
横浜市都筑区牛久保一丁目



凡 例	
	街区番号
	地 番
	辺長及び換地地積(㎡)
	換地位置

住宅・都市整備公団

横浜市都筑区牛久保一丁目



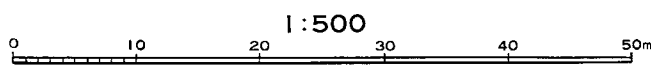
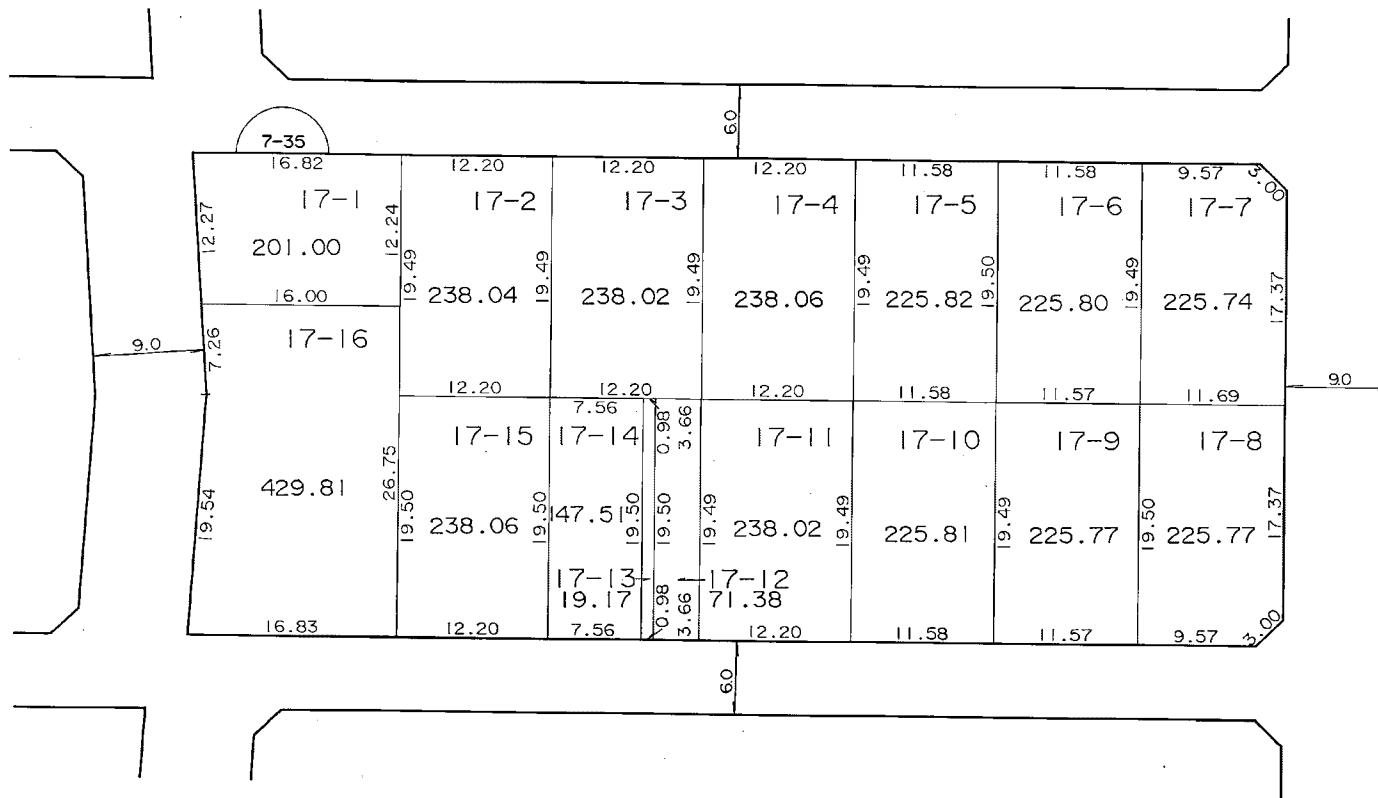
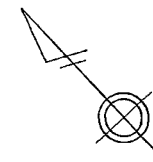
凡 例	
	街区番号
	地 番
	辺長及び交換地積(㎡)
	換地位置

住宅・都市整備公団

# 換地 図

縮尺 五百分之一

横浜市都筑区牛久保一丁目



凡 例	
	街区番号
	地番
	辺長及び換地地積(m <sup>2</sup> )
	換地位置

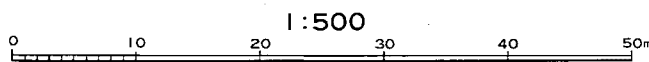
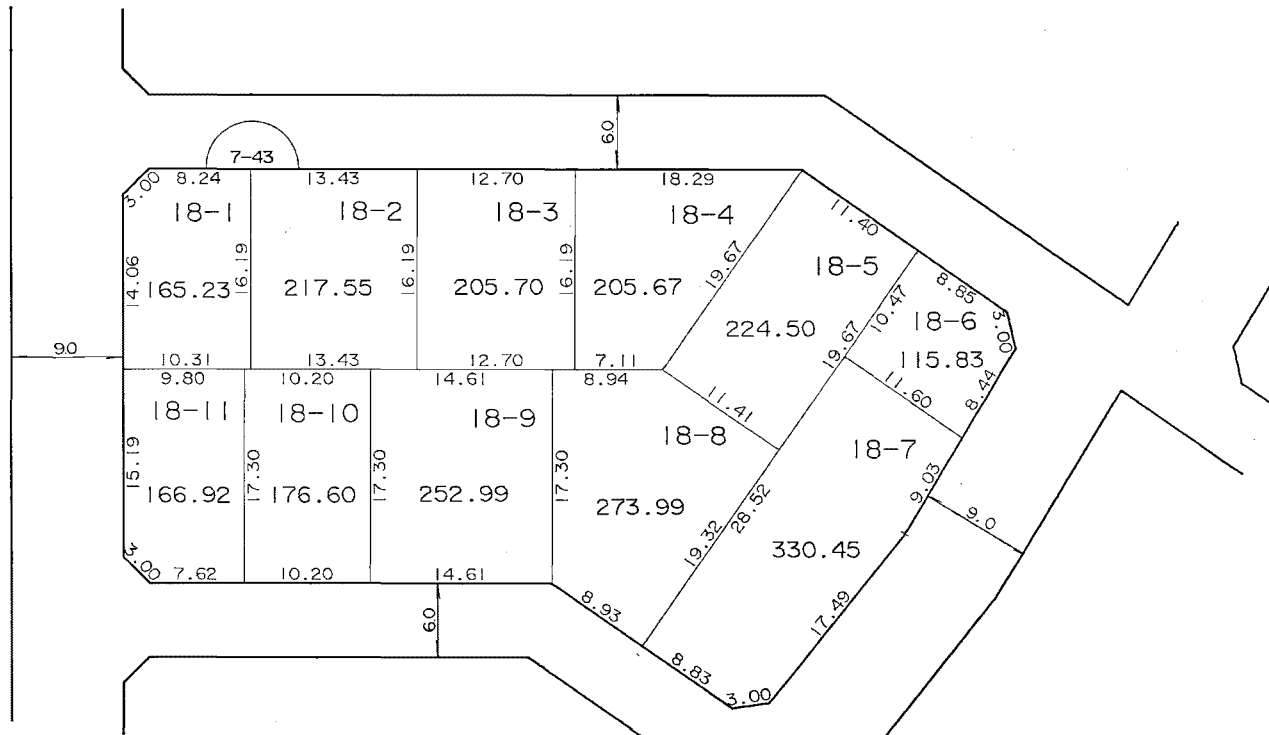
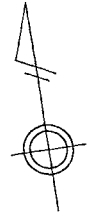
住宅・都市整備公団



# 換 地 図

縮尺 五百分之一

横浜市都筑区牛久保一丁目



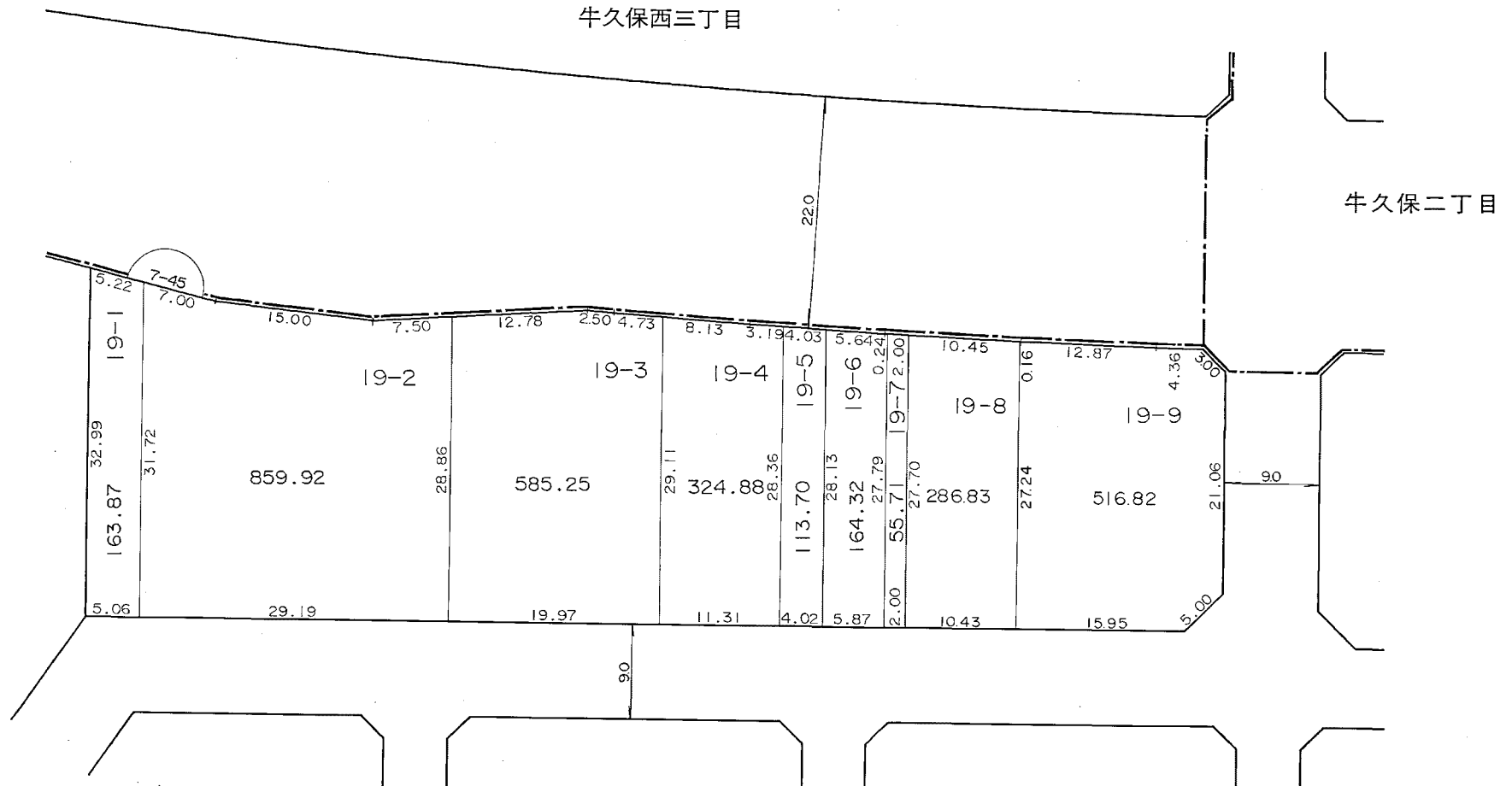
凡 例	
	街区番号
	地 番
	辺長及び換地地積(m <sup>2</sup> )
	換地位置

住宅・都市整備公団

# 換 地 図

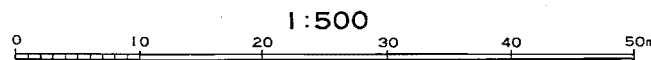
縮尺 五百分之一

横浜市都筑区牛久保一丁目



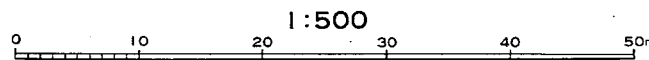
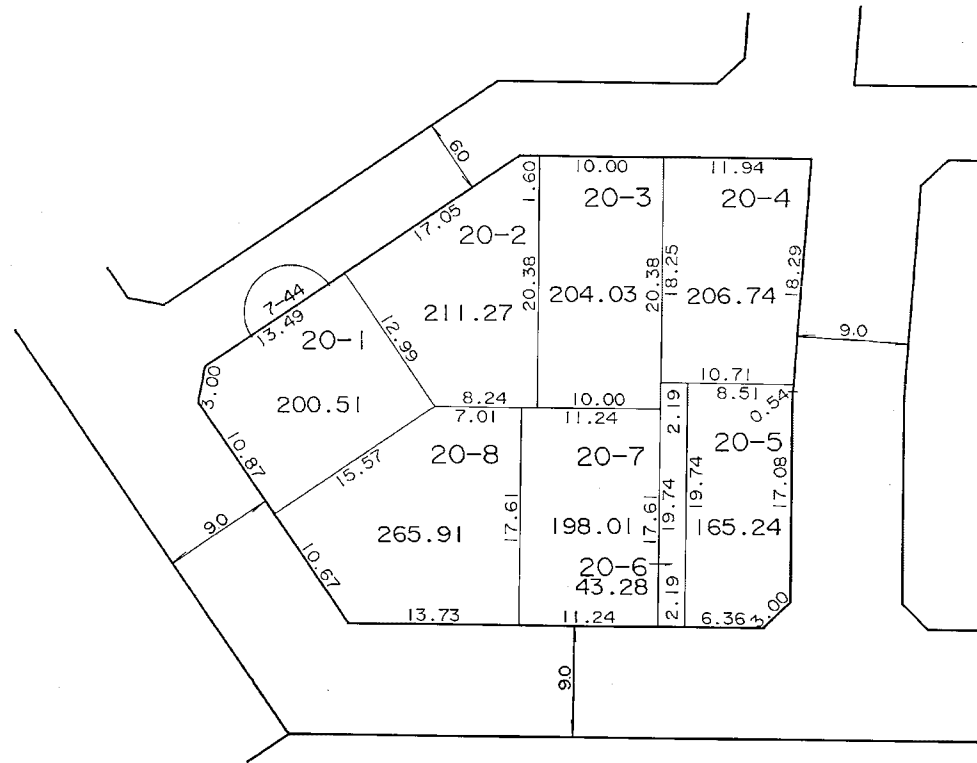
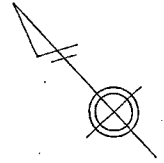
### 凡 例

	街区番号
	地番
	辺長及び換地地積(㎡)
	換地位置



住宅・都市整備公団

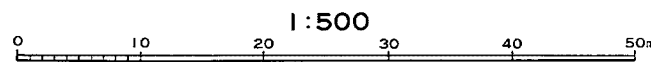
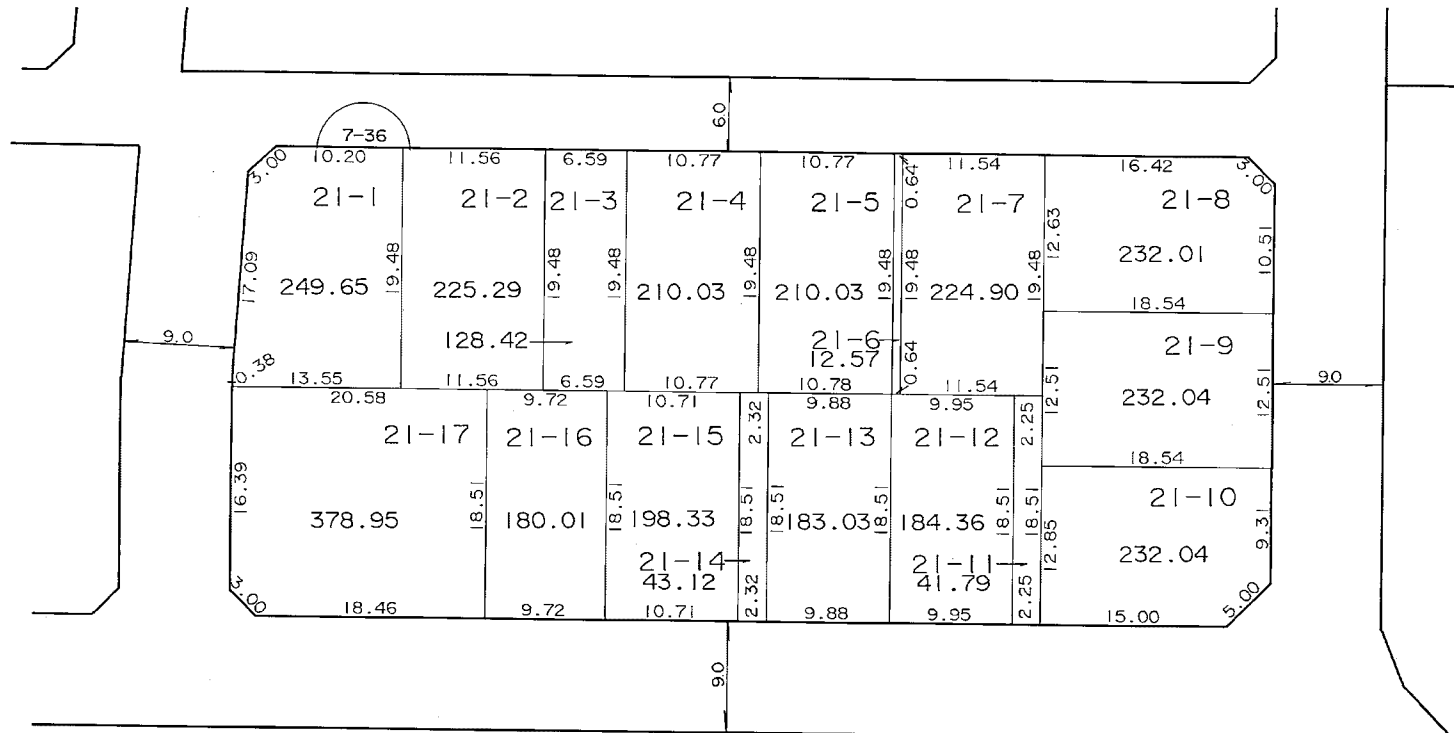
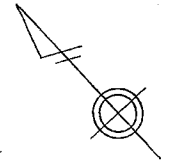
横浜市都筑区牛久保一丁目



凡 例	
	街区番号
	地 番
	辺長及び換地地積(m <sup>2</sup> )
	換地位置

住宅・都市整備公団

横浜市都筑区牛久保一丁目

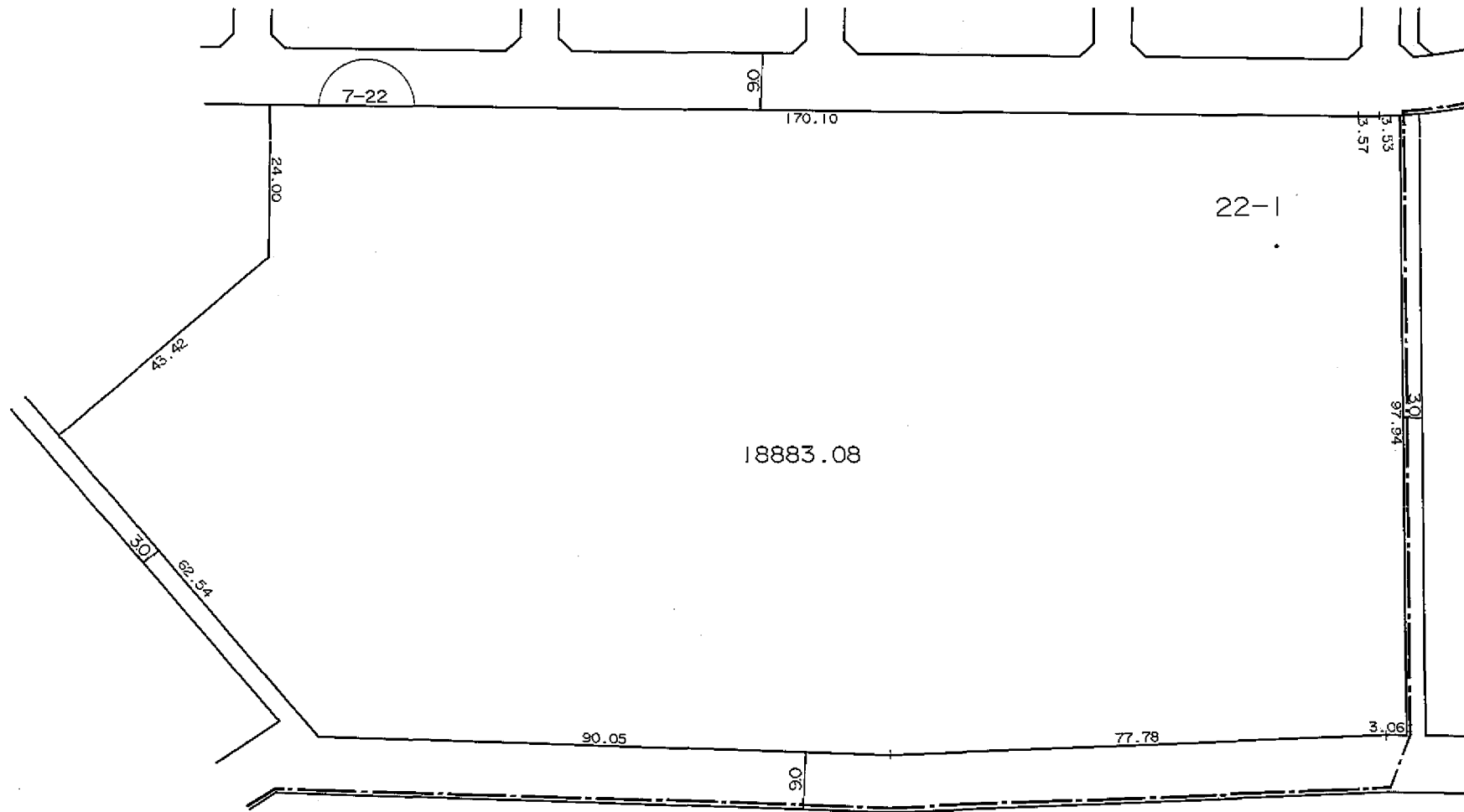
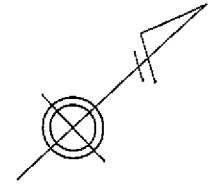


凡 例	
	街区番号
	地 番
	辺長及び換地地積(㎡)
	換地位置

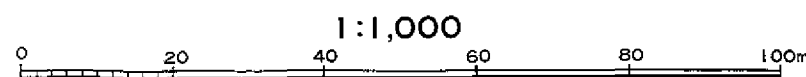
# 換地図

縮尺 千分之一

横浜市都筑区牛久保一丁目



北山田四丁目



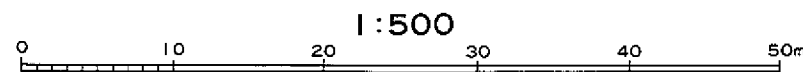
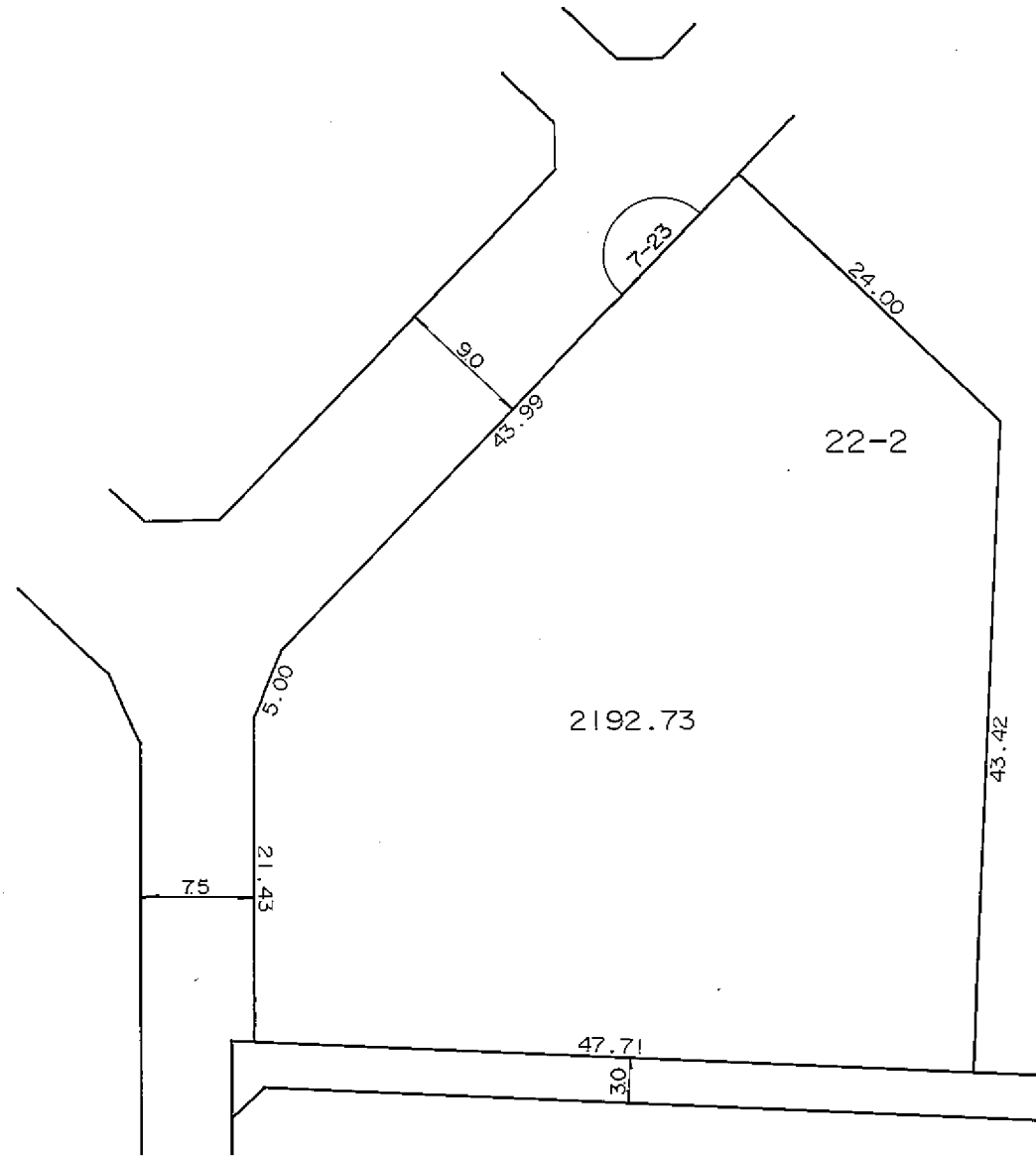
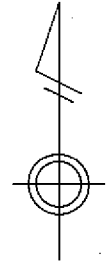
凡 例	
	街区番号
	地番
	辺長及び換地地積(m <sup>2</sup> )
	換地位置

住宅・都市整備公団

# 換 地 図

縮尺 五百分之一

横浜市都筑区牛久保一丁目



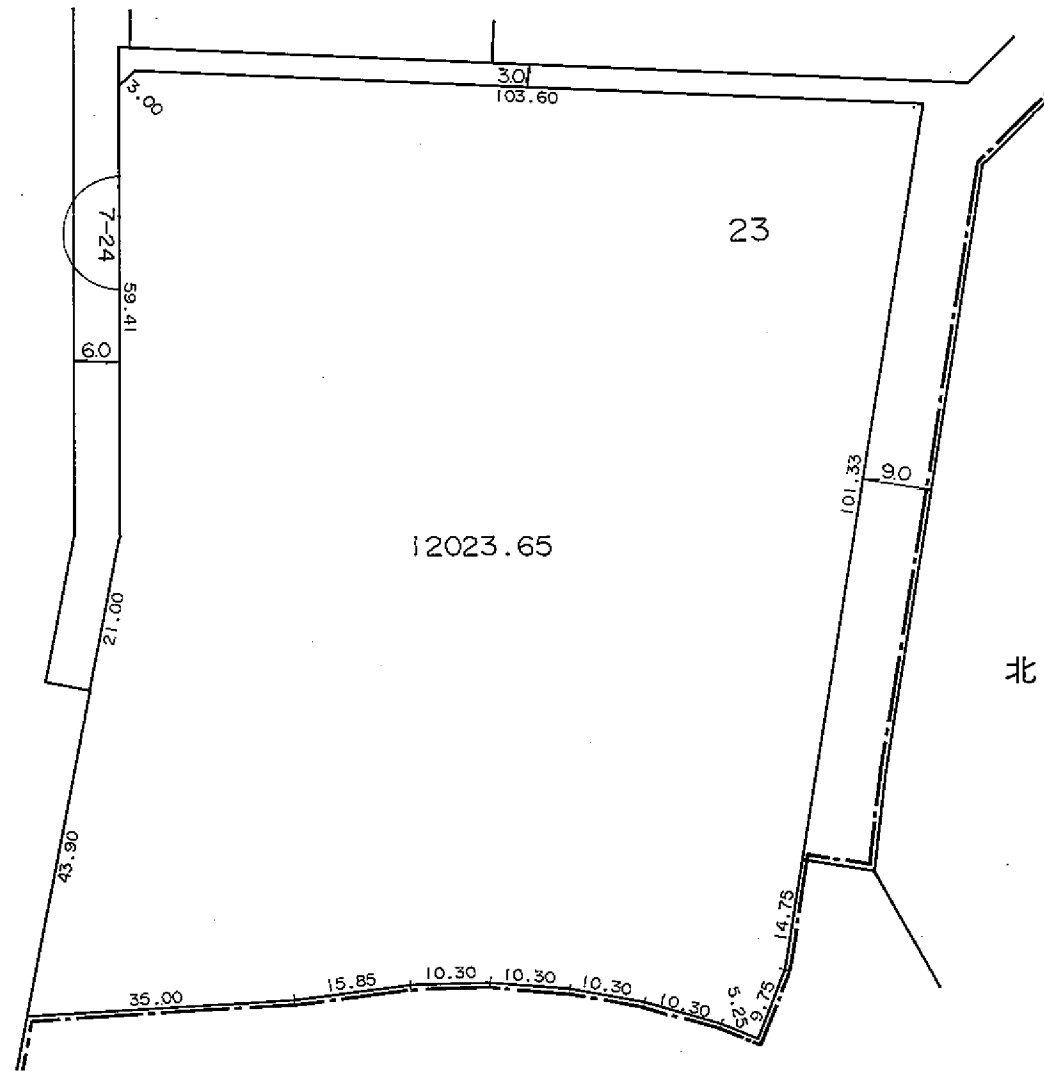
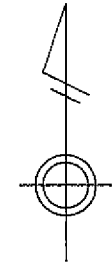
凡 例	
	街区番号
	地 番
	辺長及び換地地積(m <sup>2</sup> )
	換地位置

住宅・都市整備公団

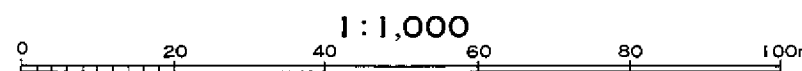
# 換 地 図

縮尺 千分之一

横浜市都筑区牛久保一丁目



北山田四丁目



凡 例	
	街区番号
	地 番
	辺長及び換地地積(m <sup>2</sup> )
	換地位置

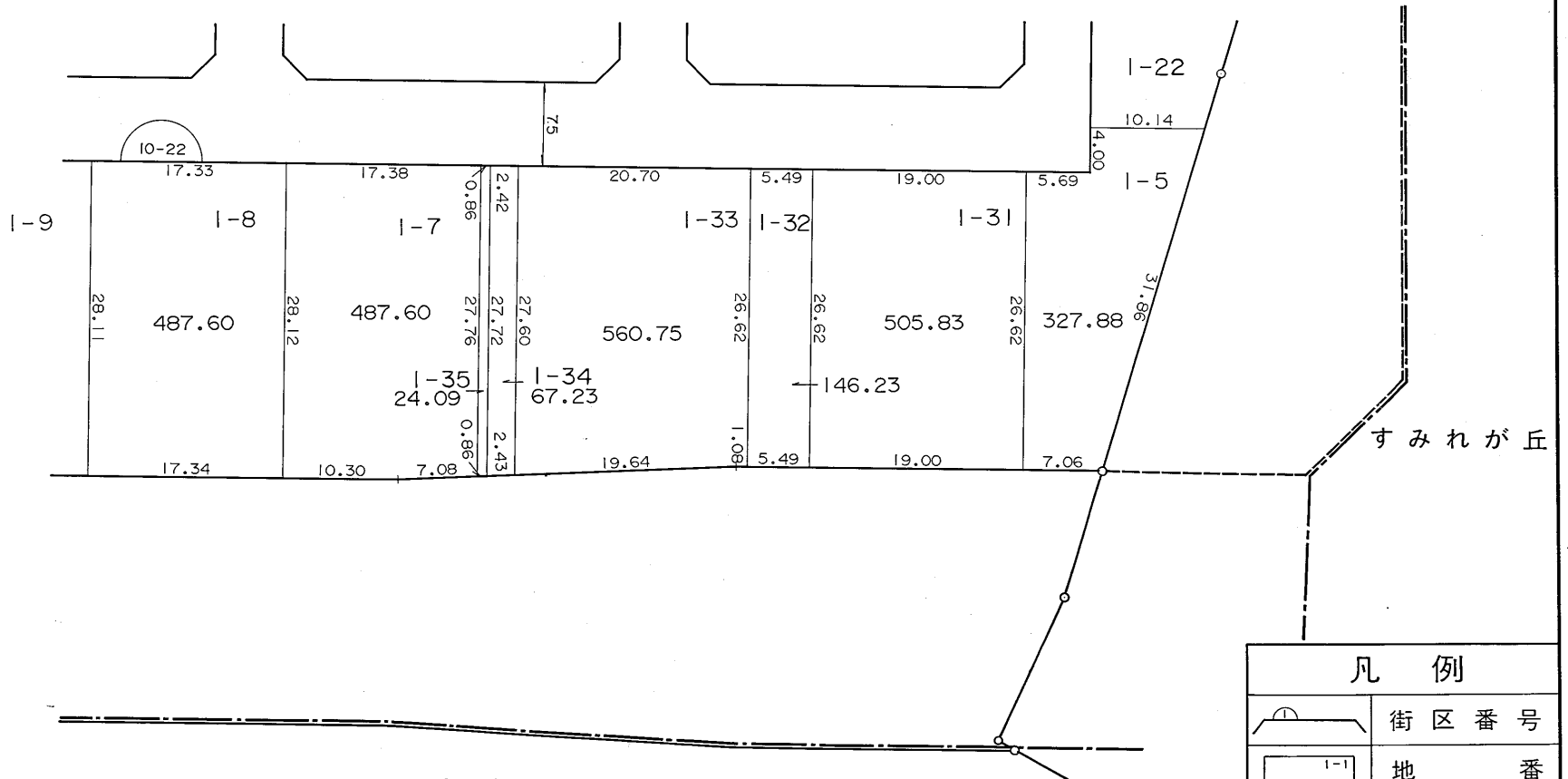
住宅・都市整備公団

# 横浜北部新都市第一地区 土地区画整理事業

## 牛久保二丁目



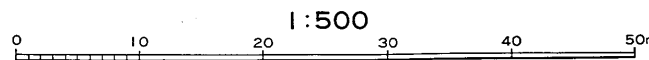
横浜市都筑区牛久保二丁目



牛久保一丁目

### 凡 例

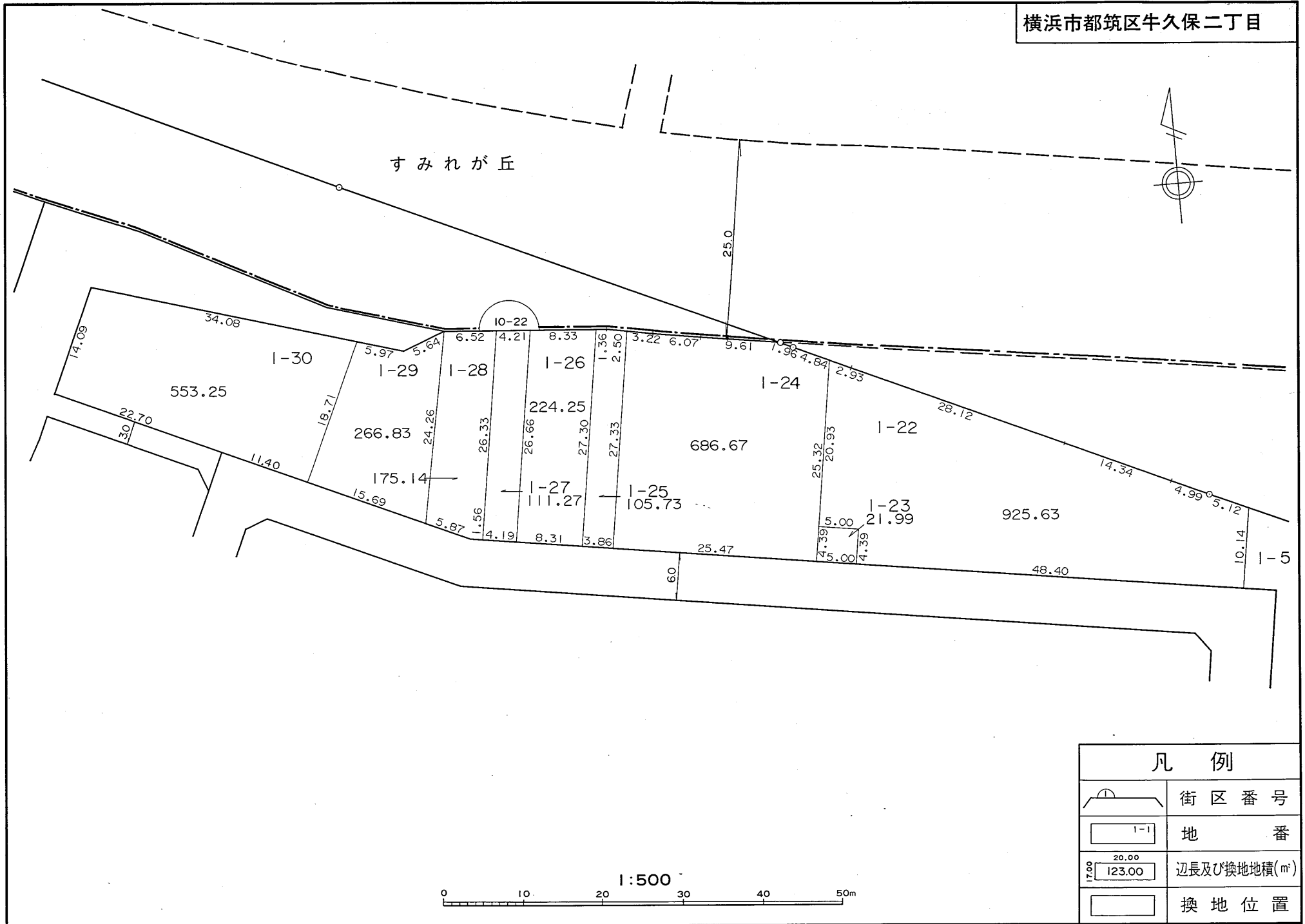
	街区番号
	地 番
	辺長及び換地地積(m <sup>2</sup> )
	換地位置



# 換 地 図

縮尺 五百分之一

横浜市都筑区牛久保二丁目

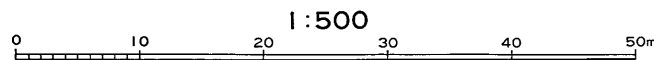
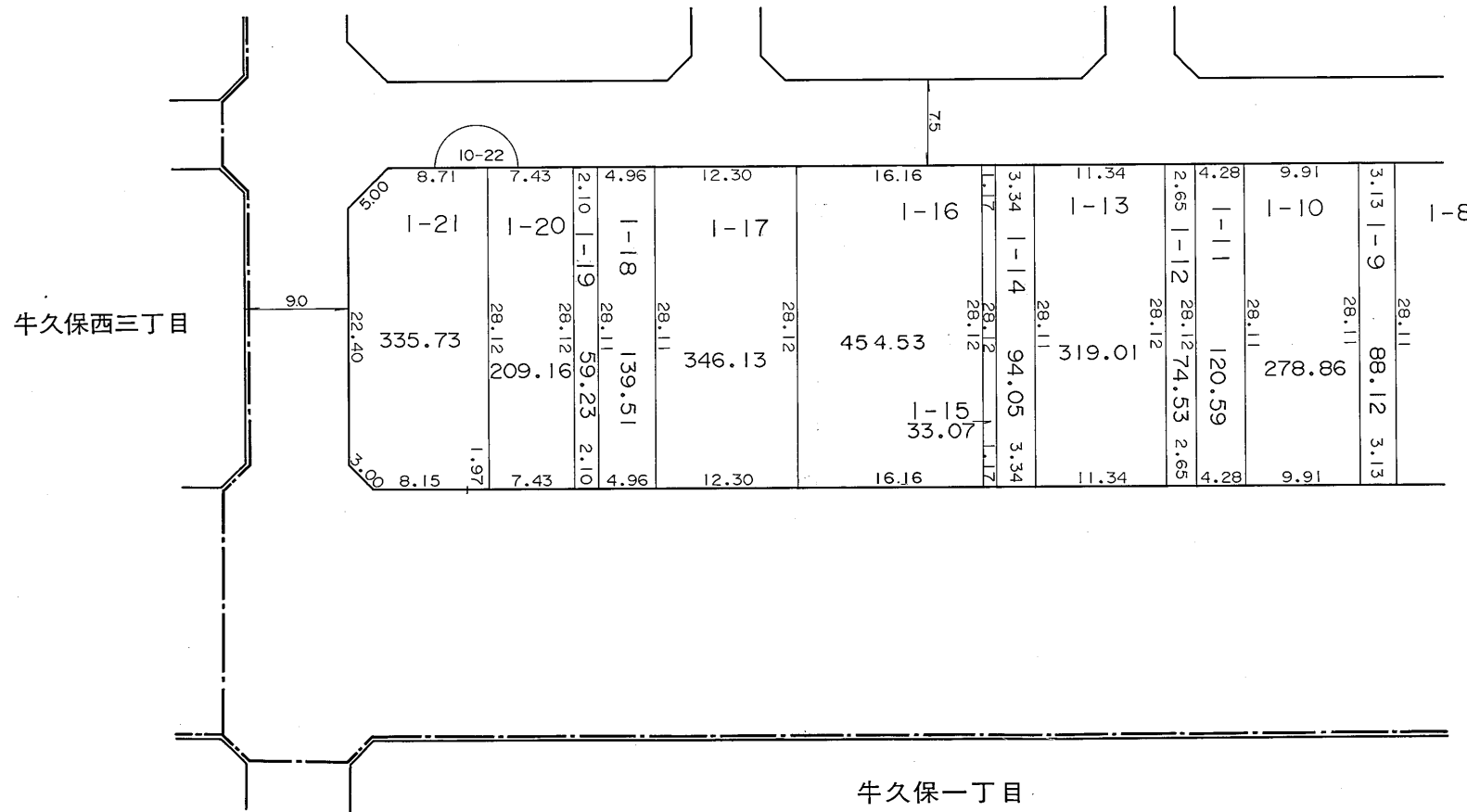


住宅・都市整備公団

# 換 地 図

縮尺 五百分之一

横浜市都筑区牛久保二丁目



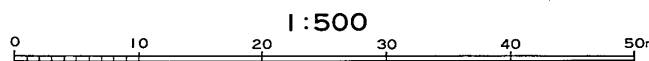
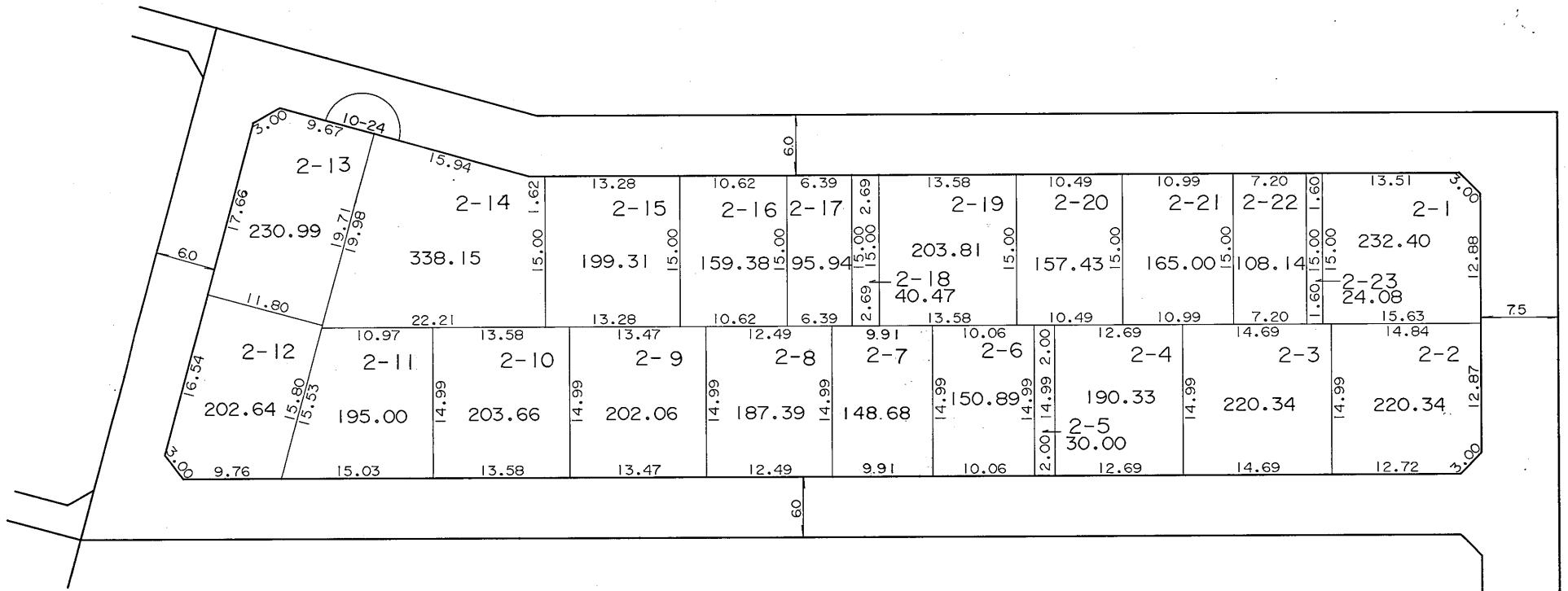
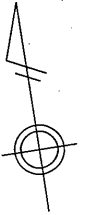
凡 例	
	街 区 番 号
	地 番
	辺長及び換地地積(m <sup>2</sup> )
	換 地 位 置

住 宅 ・ 都 市 整 備 公 団

# 換地 図

縮尺 五百分之一

横浜市都筑区牛久保二丁目



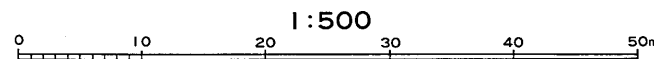
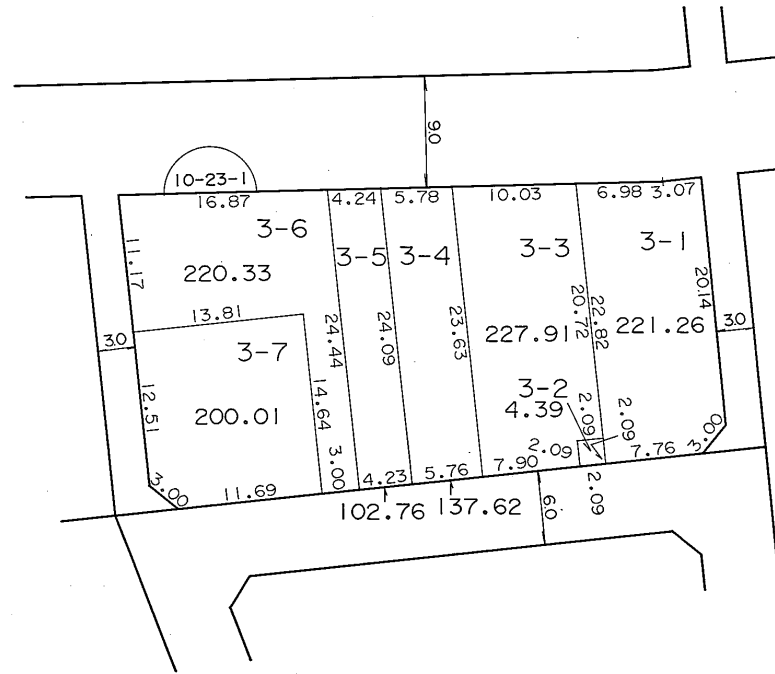
凡 例	
	街区番号
	地 番
	辺長及び換地地積(m <sup>2</sup> )
	換地位置

住宅・都市整備公団

# 換 地 図

縮尺 五百分之一

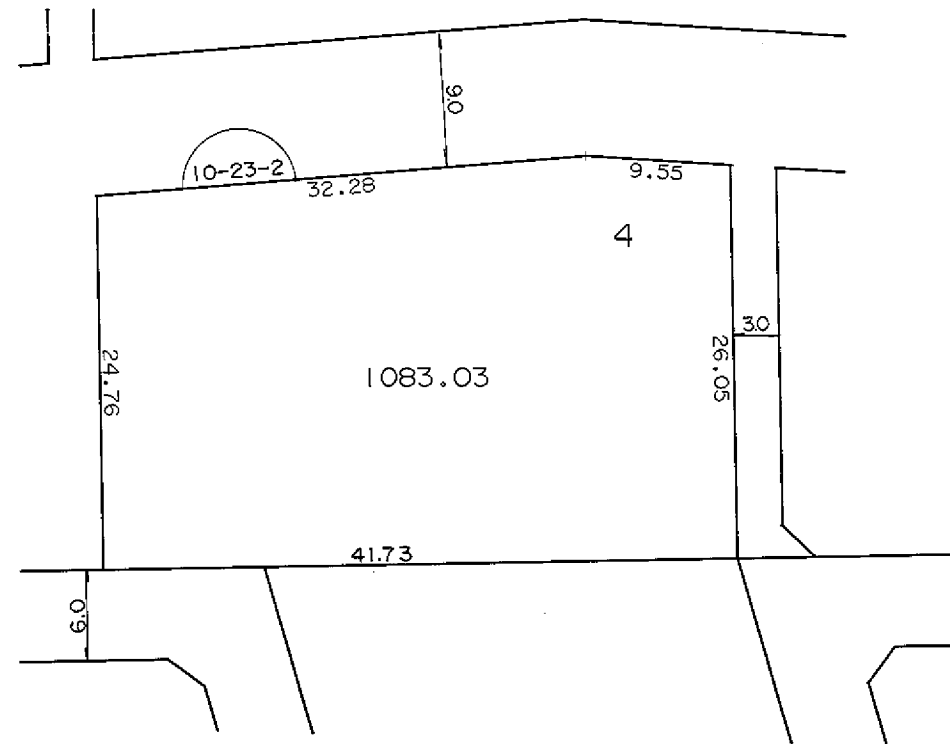
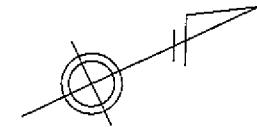
横浜市都筑区牛久保二丁目



凡 例	
	街区番号
	地 番
	辺長及び換地地積(m <sup>2</sup> )
	換地位置

住宅・都市整備公団

横浜市都筑区牛久保二丁目



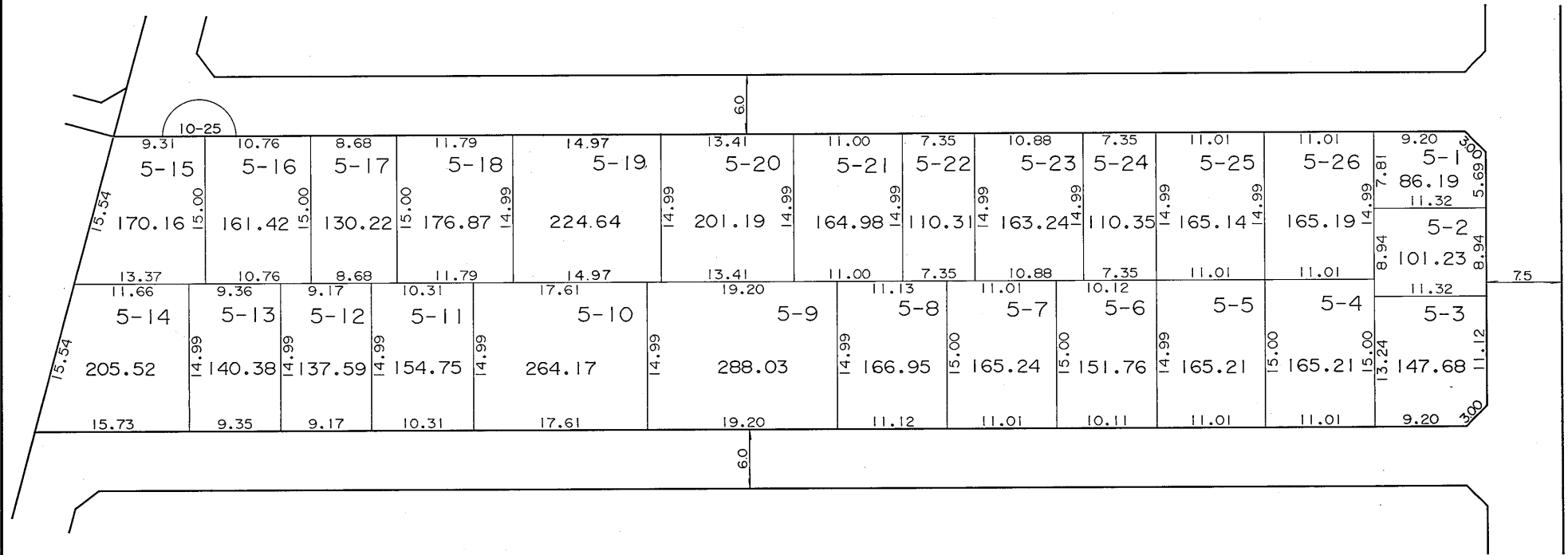
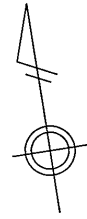
凡 例	
	街区番号
	地 番
	辺長及び換地地積(m <sup>2</sup> )
	換 地 位 置

住宅・都市整備公団

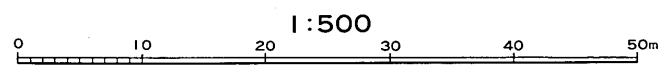
# 換 地 図

縮尺 五百分之一

横浜市都筑区牛久保二丁目

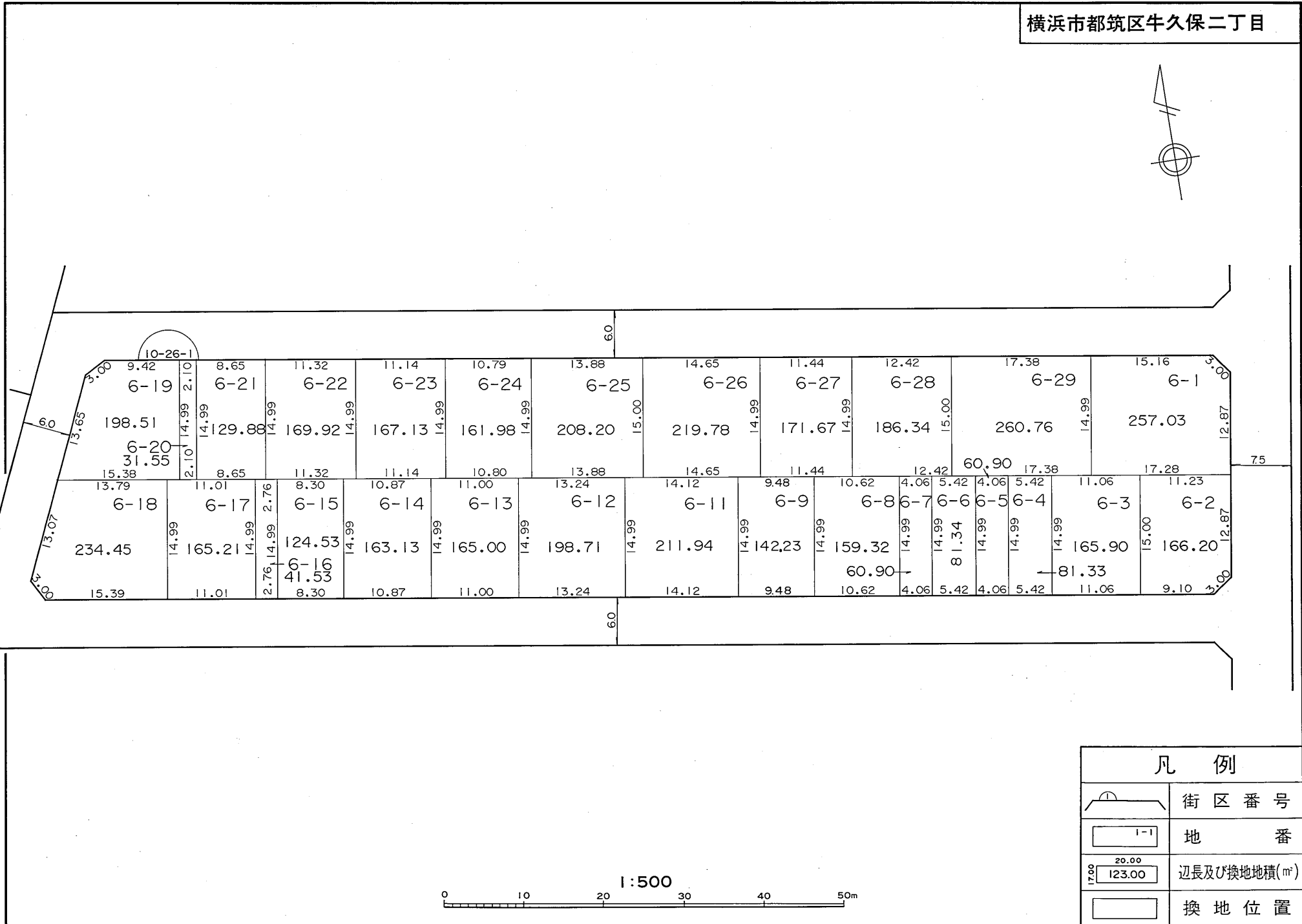
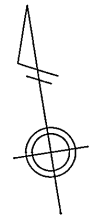


凡 例	
	街 区 番 号
	地 番
	辺長及び換地地積(m <sup>2</sup> )
	換 地 位 置




住宅・都市整備公団

横浜市都筑区牛久保二丁目



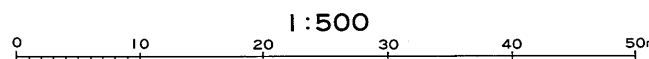
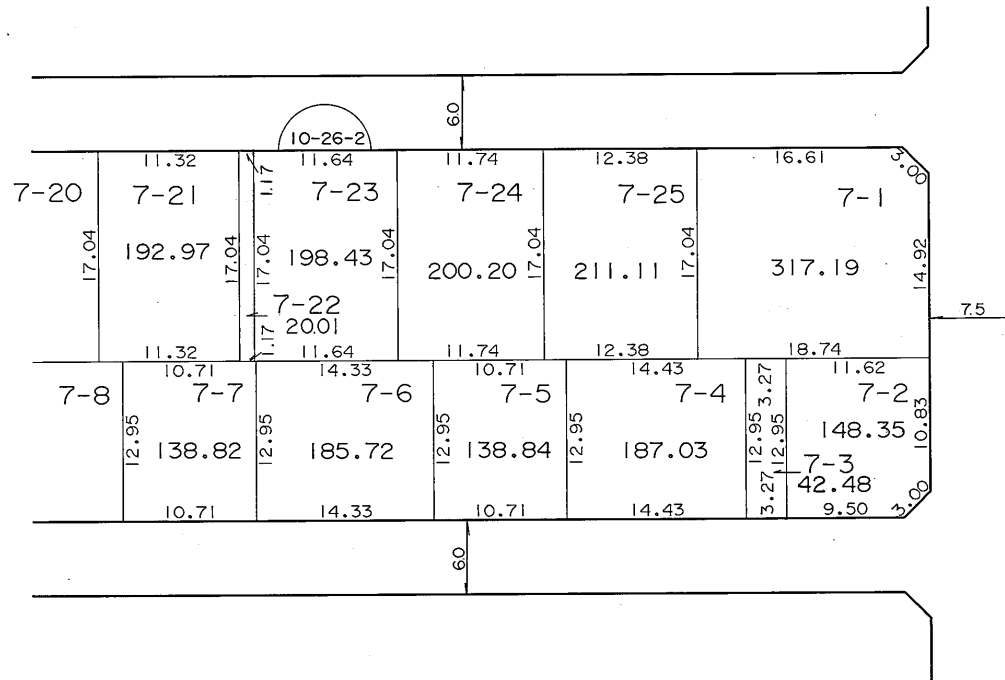
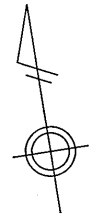
凡 例	
	街 区 番 号
	地 番
	辺長及び換地地積(㎡)
	換 地 位 置



住宅・都市整備公団



横浜市都筑区牛久保二丁目



1:500

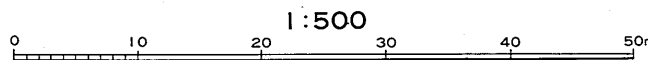
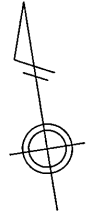
凡 例	
	街 区 番 号
	地 番
	辺長及び換地地積(m <sup>2</sup> )
	換 地 位 置

住宅・都市整備公団

# 換 地 図

縮尺 五百分之一

横浜市都筑区牛久保二丁目



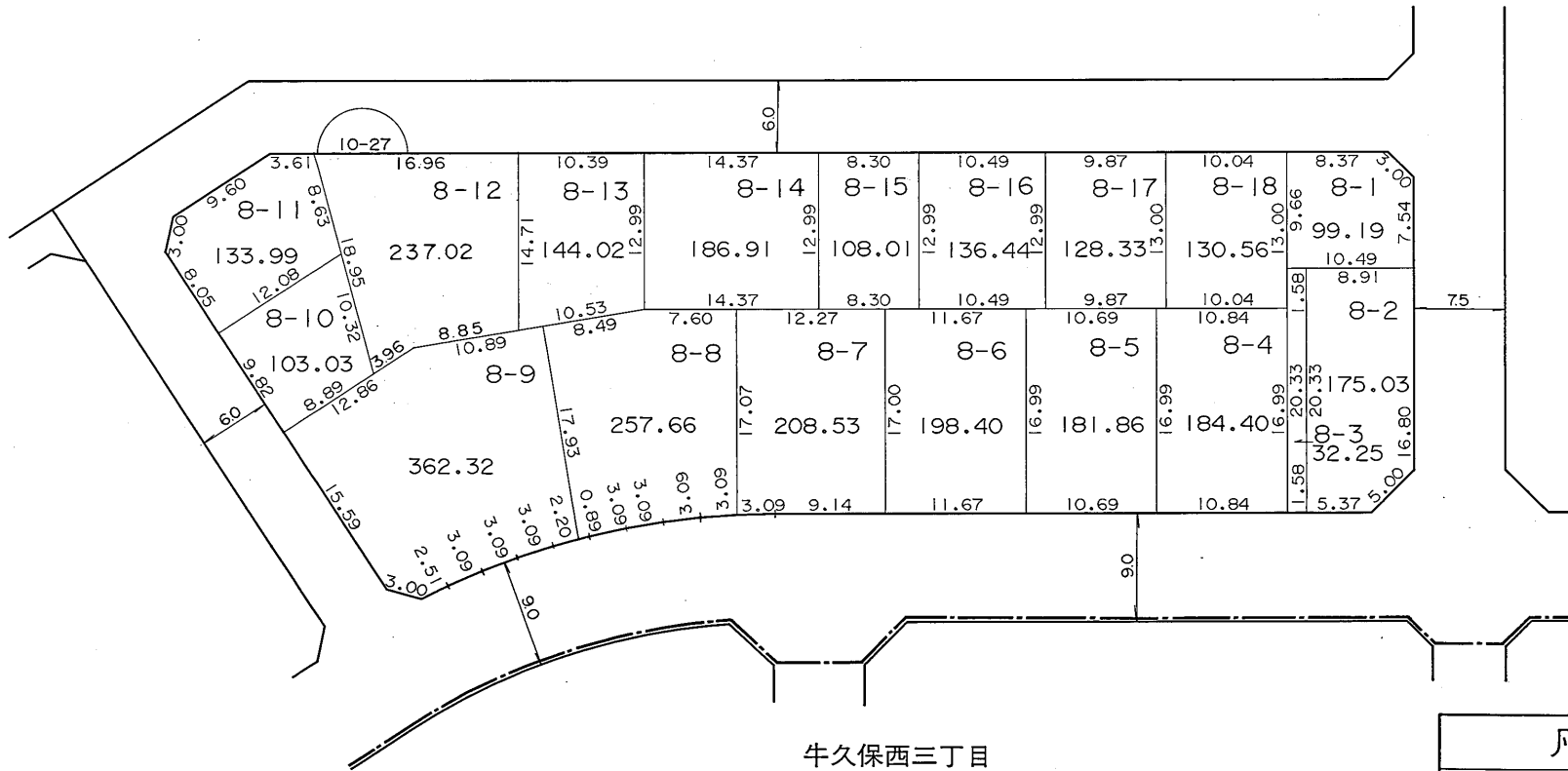
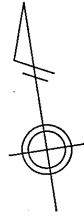
凡 例	
	街区番号
	地番
	辺長及び換地地積(㎡)
	換地位置

住宅・都市整備公団

# 換 地 図

縮尺 五百分之一

横浜市都筑区牛久保二丁目



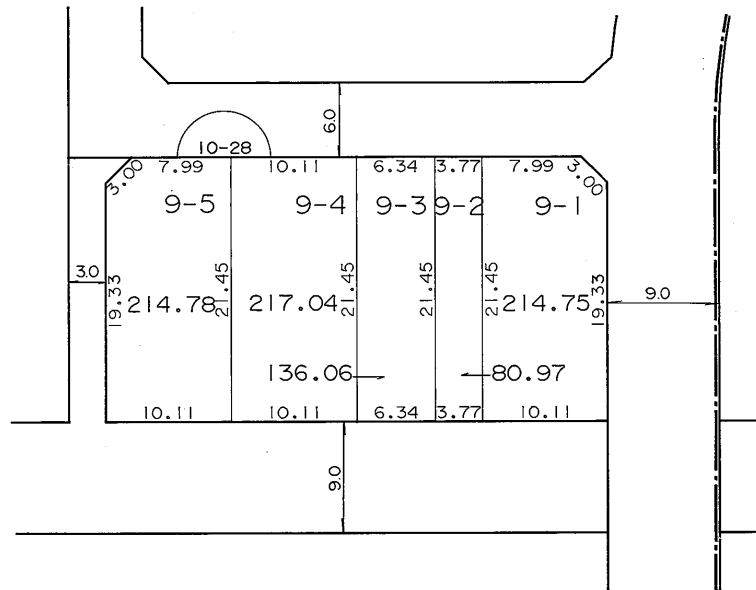
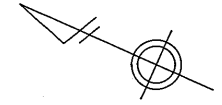
凡 例	
	街区番号
	地 番
	辺長及び換地地積(m <sup>2</sup> )
	換地位置

住宅・都市整備公団

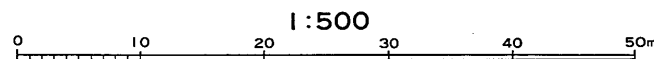
# 換 地 図

縮尺 五百分之一

横浜市都筑区牛久保二丁目



牛久保西三丁目



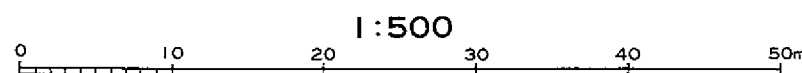
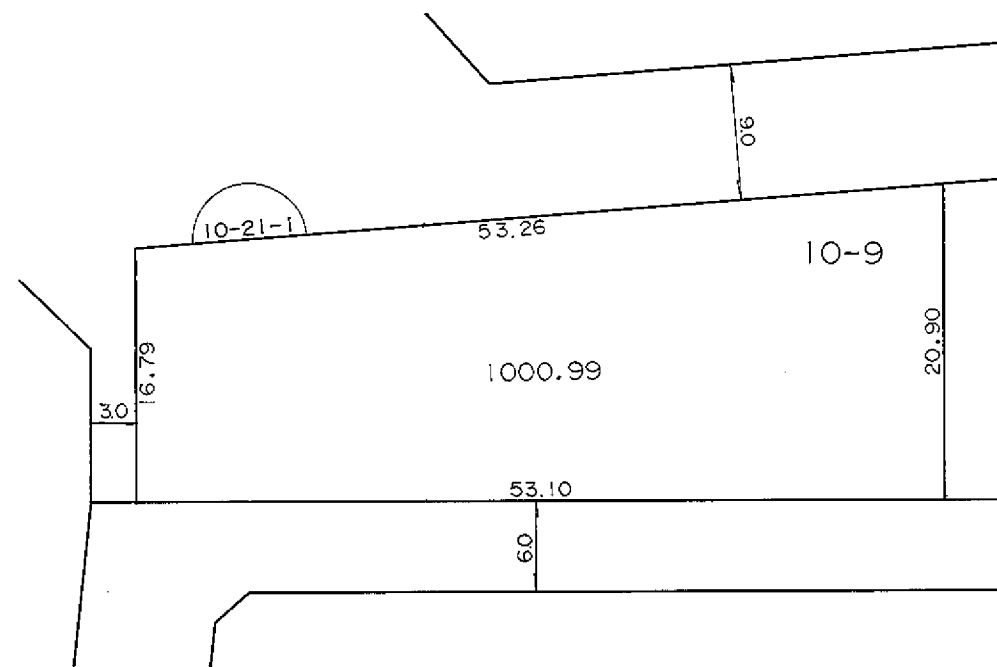
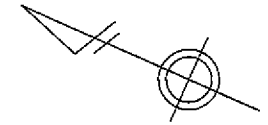
凡 例	
	街区番号
	地番
	辺長及び換地地積(m²)
	換地位置

住宅・都市整備公団

# 換 地 図

縮尺 五百分之一

横浜市都筑区牛久保二丁目



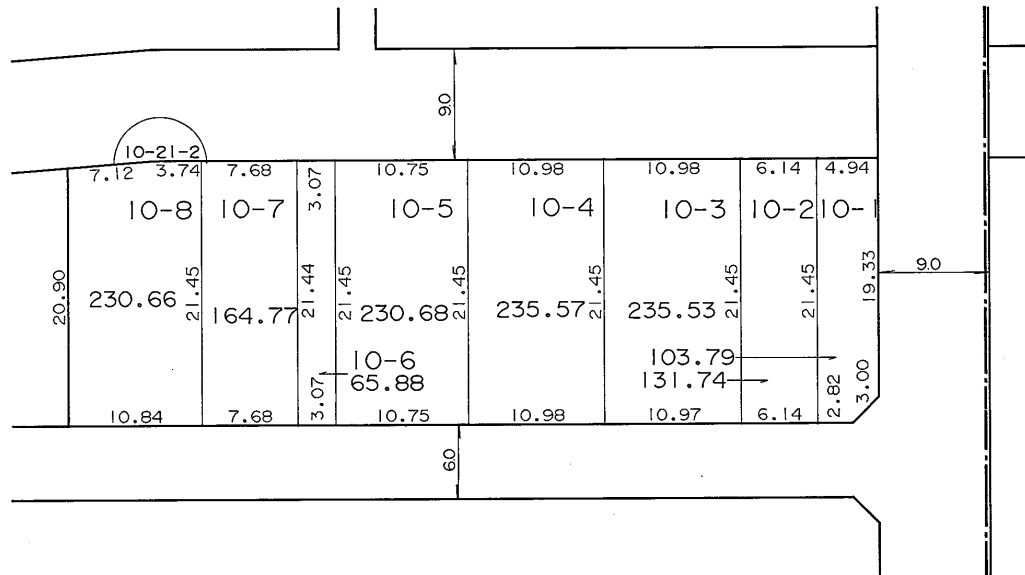
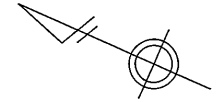
凡 例	
	街区番号
	地 番
	辺長及び換地地積(m <sup>2</sup> )
	換 地 位 置

住宅・都市整備公団

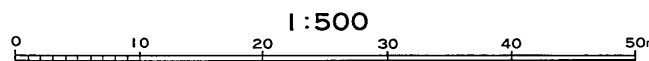
# 換 地 図

縮尺 五百分之一

横浜市都筑区牛久保二丁目



牛久保西三丁目



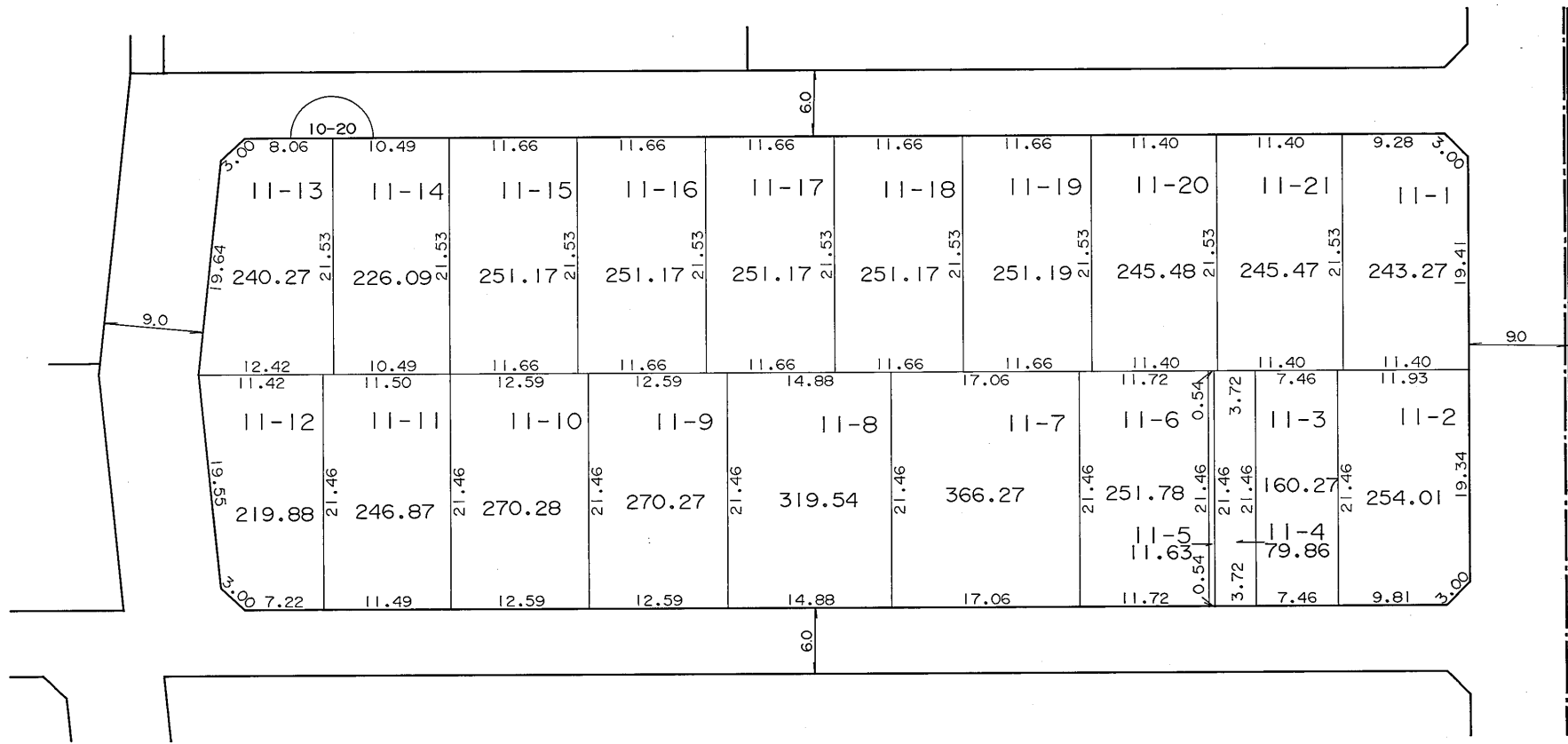
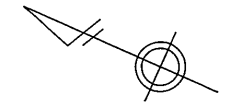
凡 例	
	街区番号
	地 番
	辺長及び換地地積(m <sup>2</sup> )
	換地位置

住宅・都市整備公団

# 換 地 図

縮尺 五百分之一


横浜市都筑区牛久保二丁目



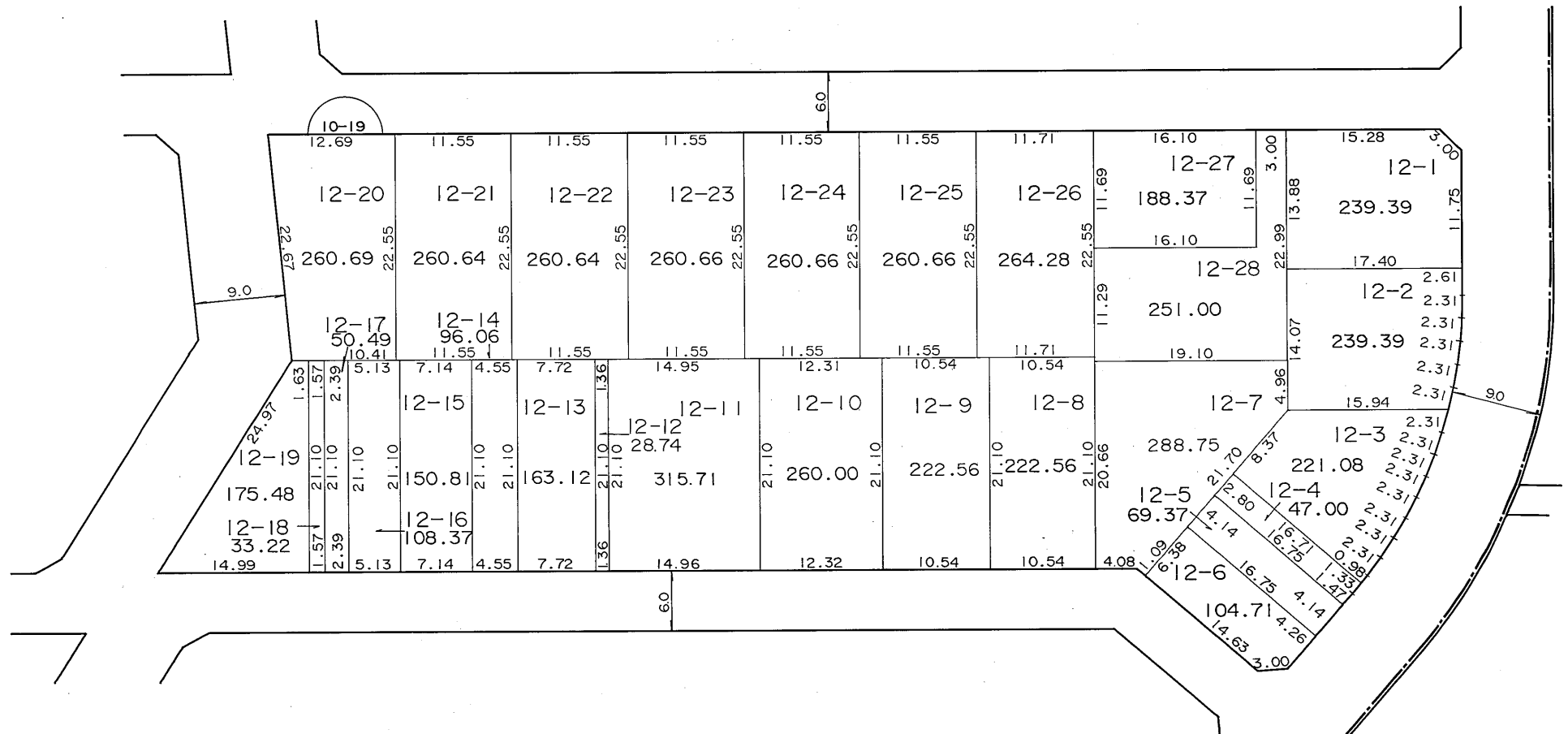
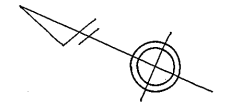
牛久保西三丁目

住宅・都市整備公団

凡 例	
	街区番号
	地番
	辺長及び換地地積(m <sup>2</sup> )
	換地位置




横浜市都筑区牛久保二丁目



牛久保西三丁目

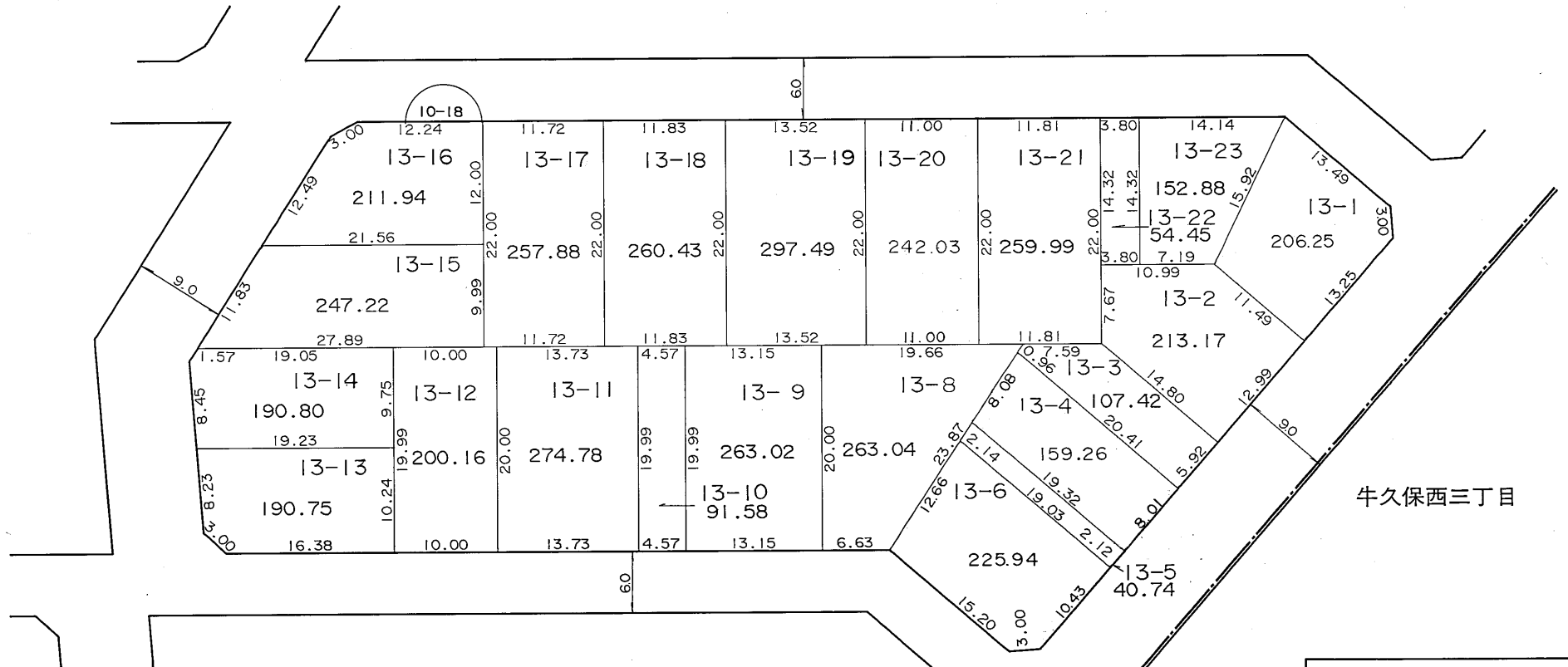
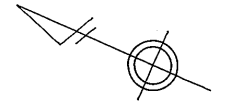
住宅・都市整備公団

凡 例	
	街区番号
	地 番
	辺長及び換地地積(m <sup>2</sup> )
	換地位置





横浜市都筑区牛久保二丁目

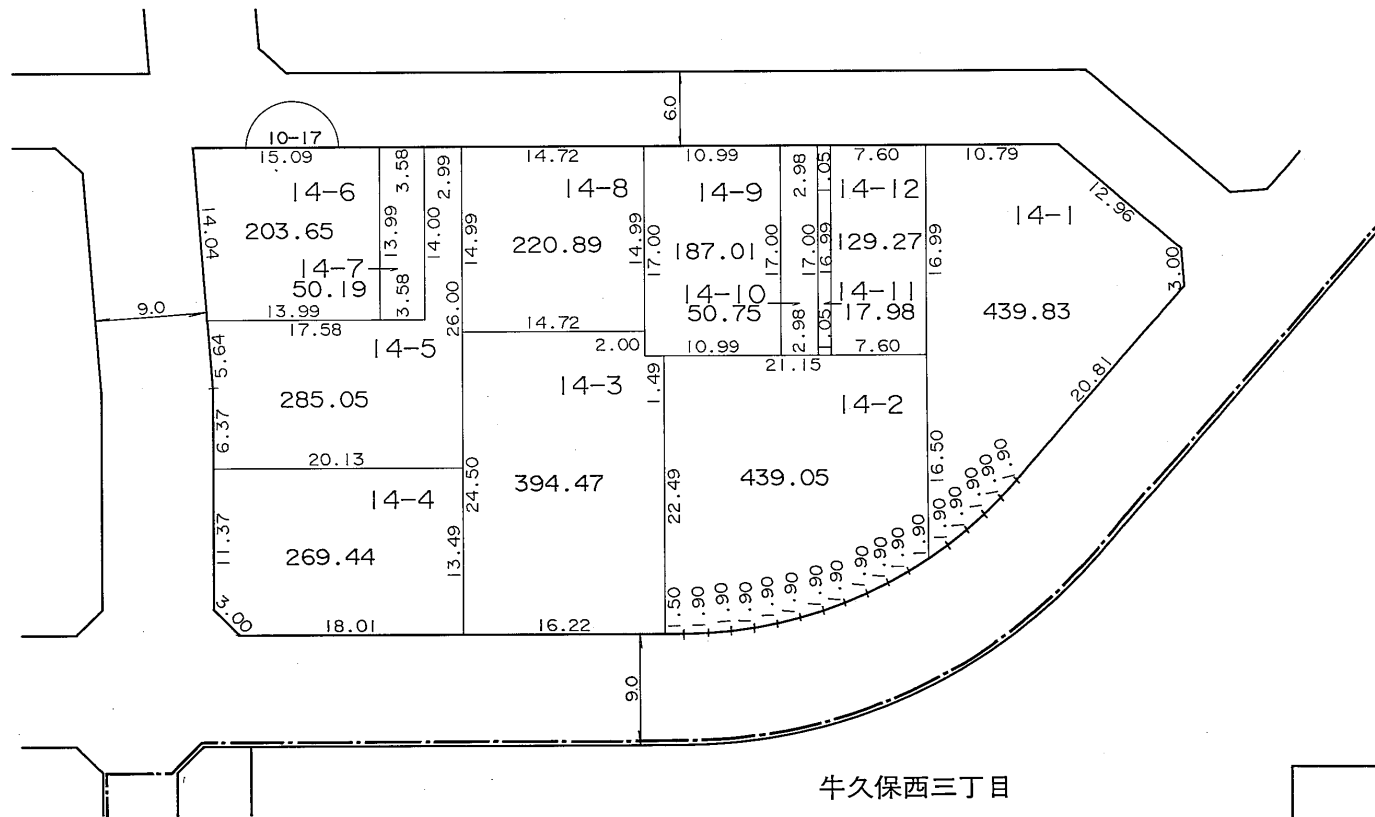
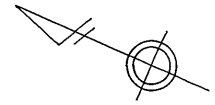


牛久保西三丁目

凡 例	
	街区番号
	地 番
	辺長及び換地地積(m <sup>2</sup> )
	換地位置


住宅・都市整備公団

横浜市都筑区牛久保二丁目



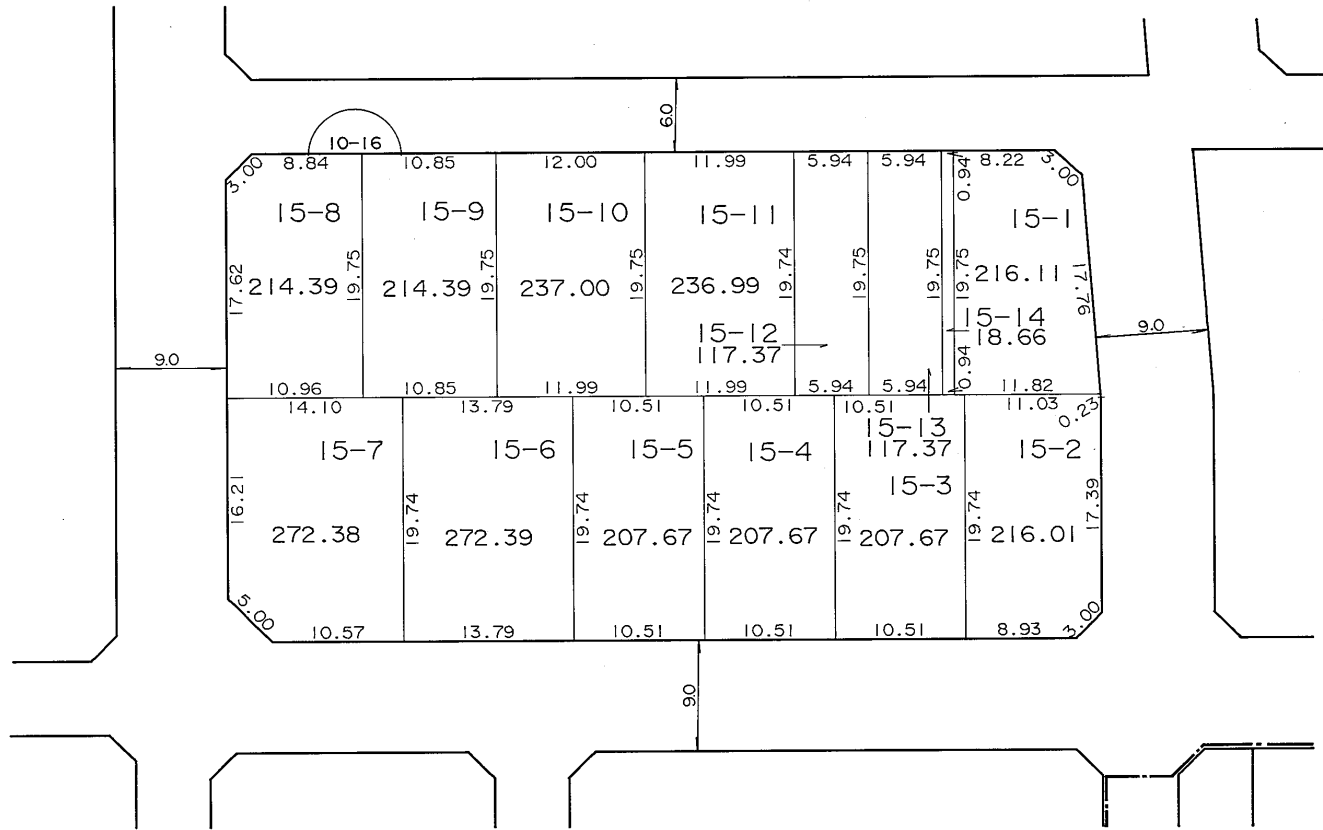
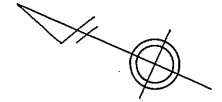
牛久保西三丁目

凡 例	
	街区番号
	地 番
	辺長及び換地地積(m <sup>2</sup> )
	換地位置

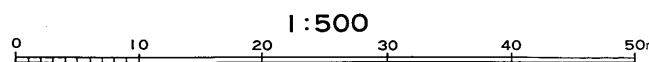


住宅・都市整備公団

横浜市都筑区牛久保二丁目



牛久保西三丁目



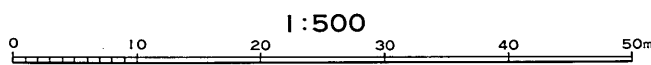
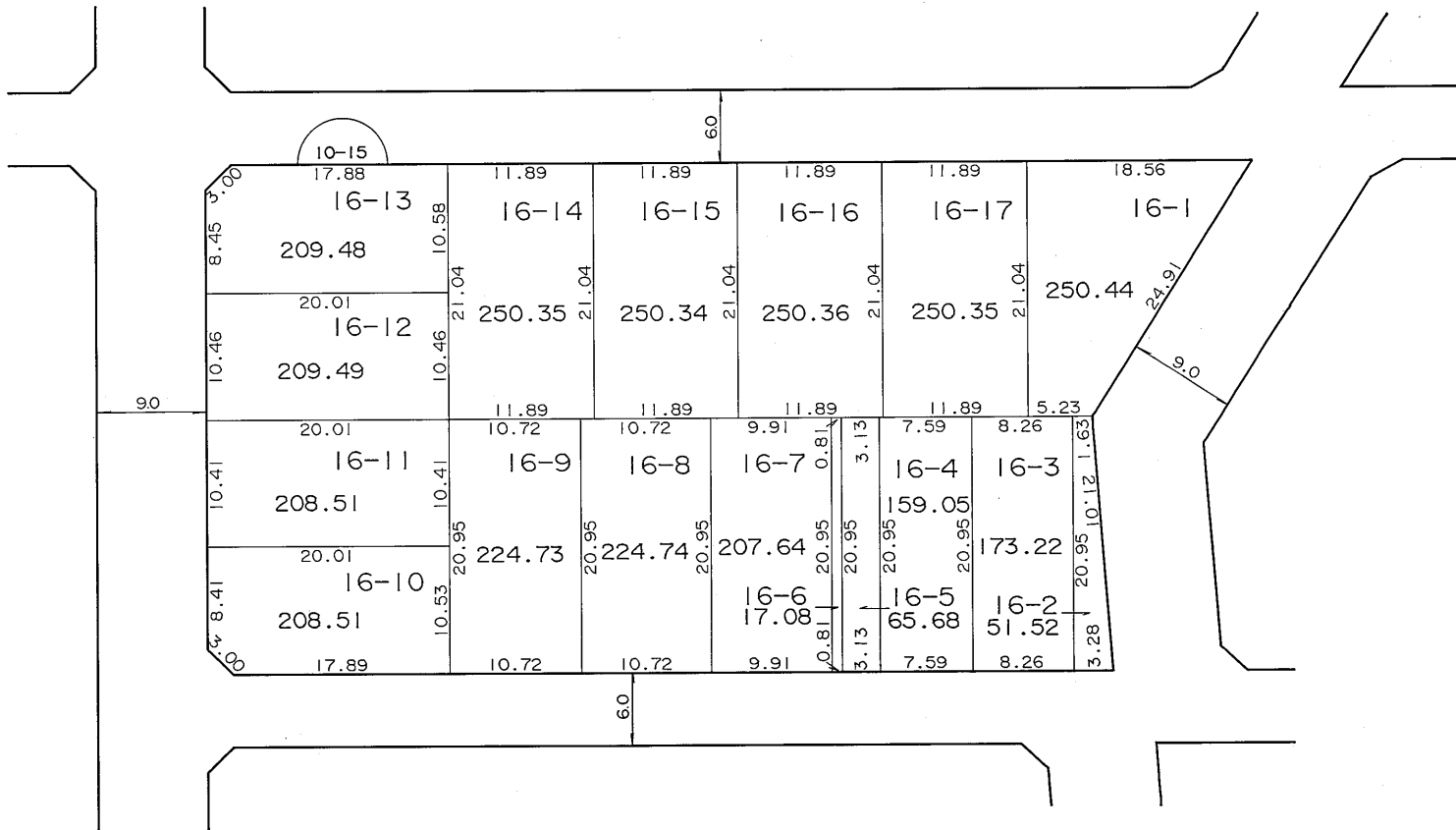
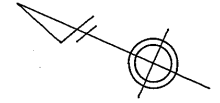
凡 例	
	街区番号
	地 番
	辺長及び換地地積(m <sup>2</sup> )
	換地位置

住宅・都市整備公団

# 換 地 図

縮尺 五百分之一

横浜市都筑区牛久保二丁目




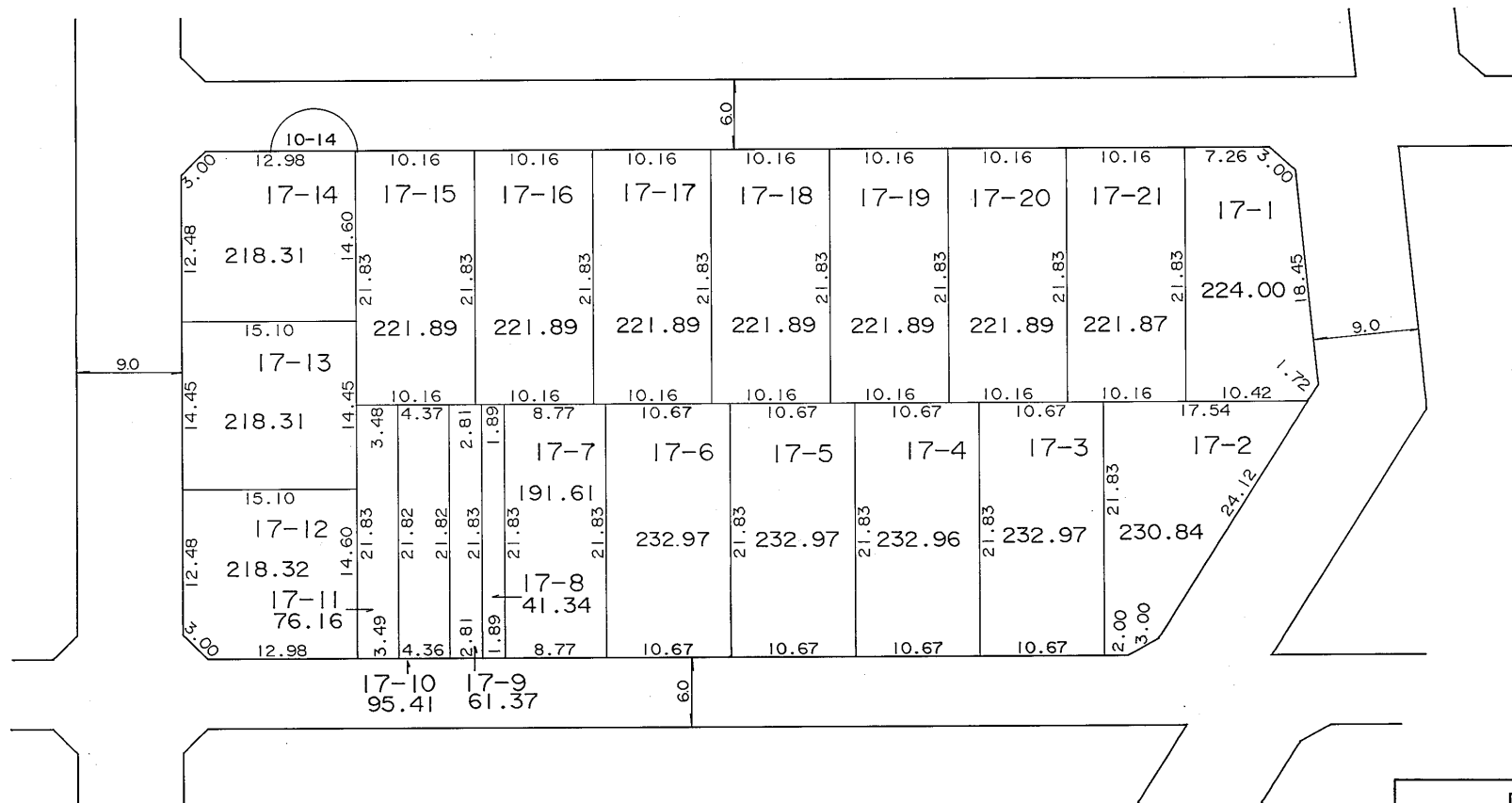
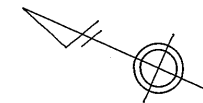
凡 例	
	街区番号
	地 番
	辺長及び換地地積(m <sup>2</sup> )
	換地位置

住宅・都市整備公団

# 換 地 図

縮尺 五百分之一

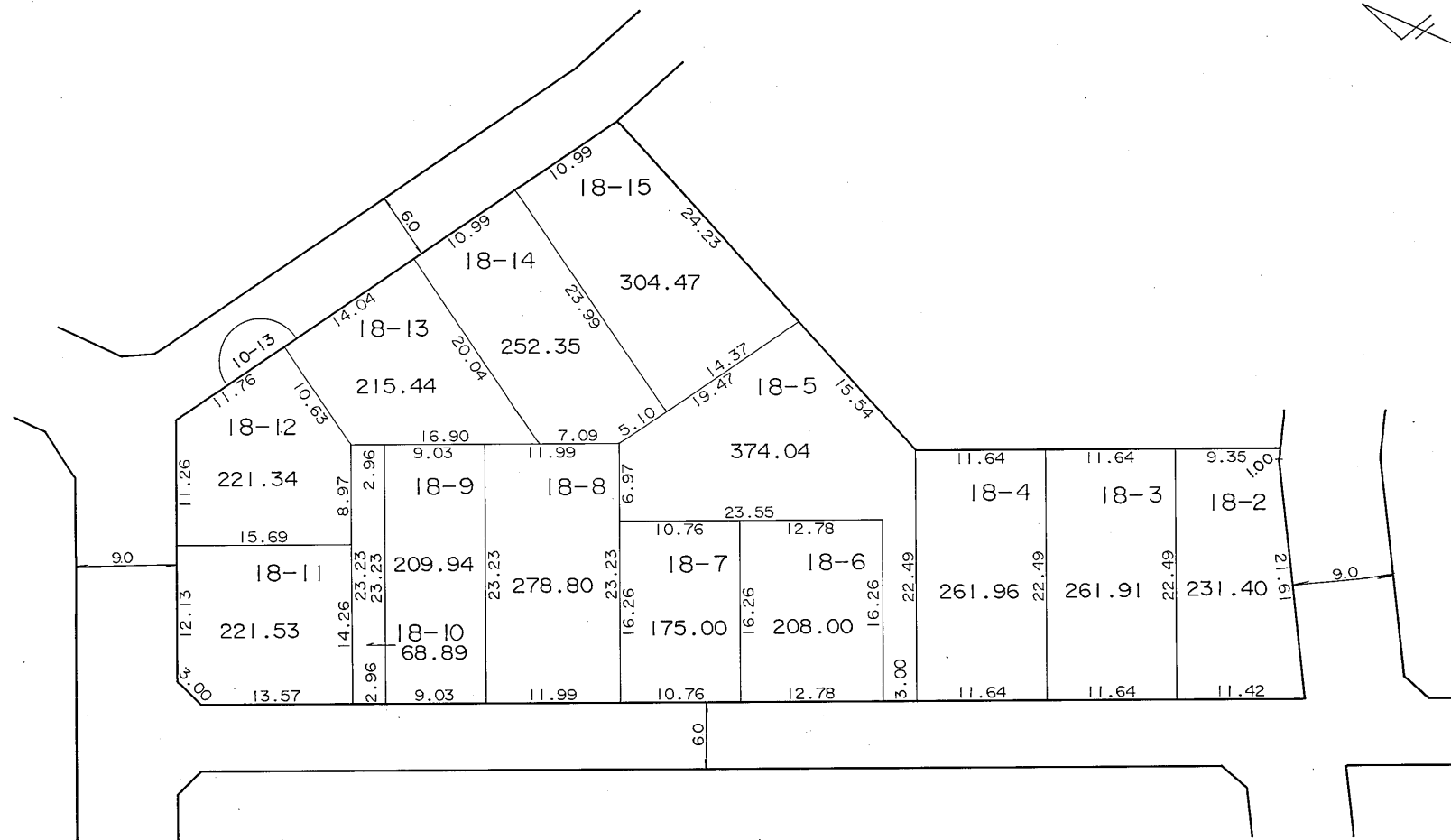
横浜市都筑区牛久保二丁目




凡 例	
	街区番号
	地番
	辺長及交換地積(㎡)
	換地位置

住宅・都市整備公団

横浜市都筑区牛久保二丁目



凡 例	
	街区番号
	地 番
	辺長及び換地地積(m <sup>2</sup> )
	換地位置


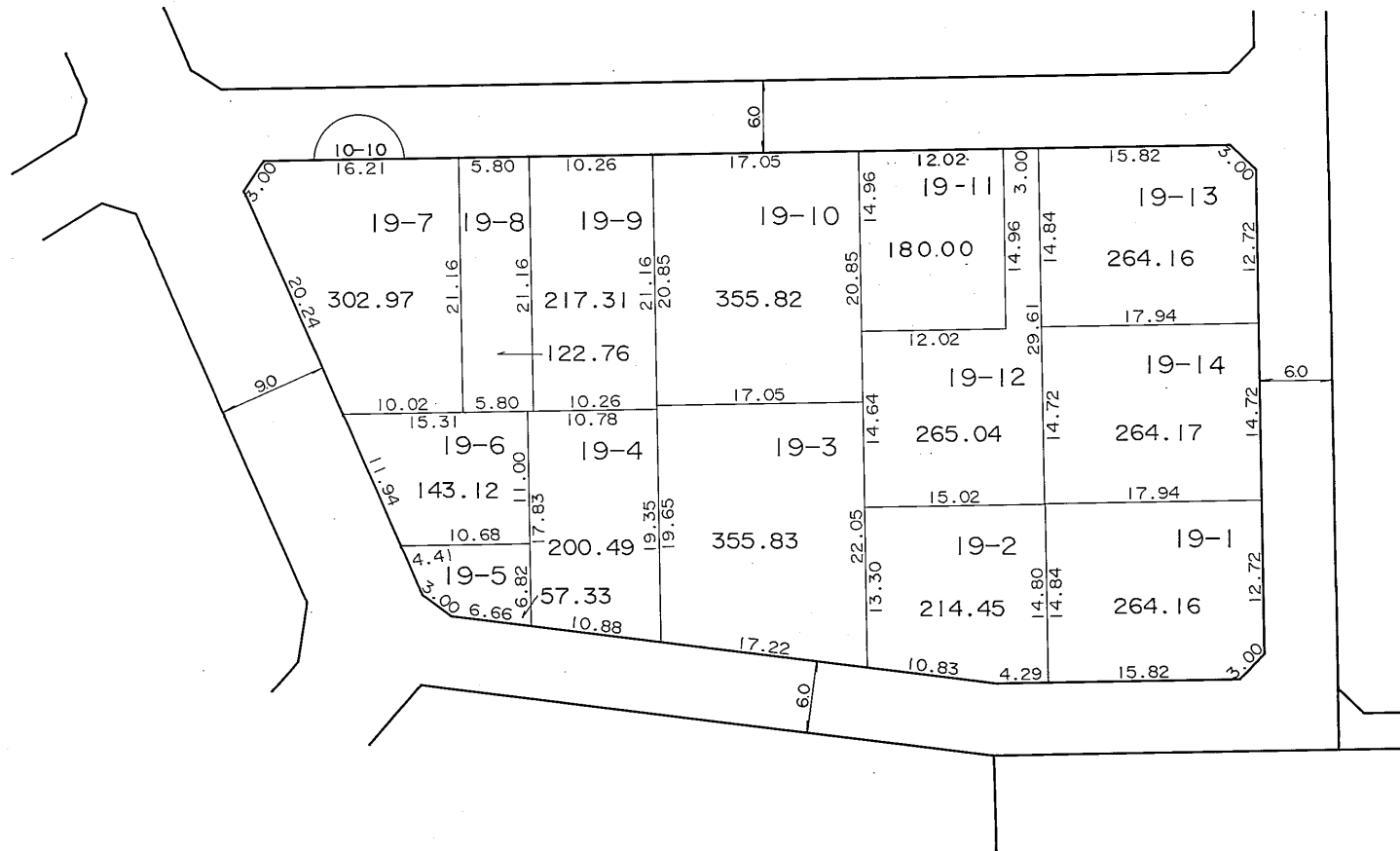
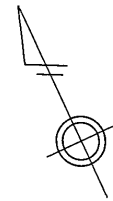


住宅・都市整備公団

# 換 地 図

縮尺 五百分之一

横浜市都筑区牛久保二丁目



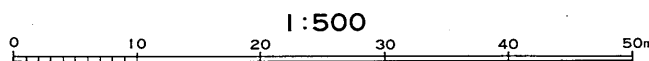
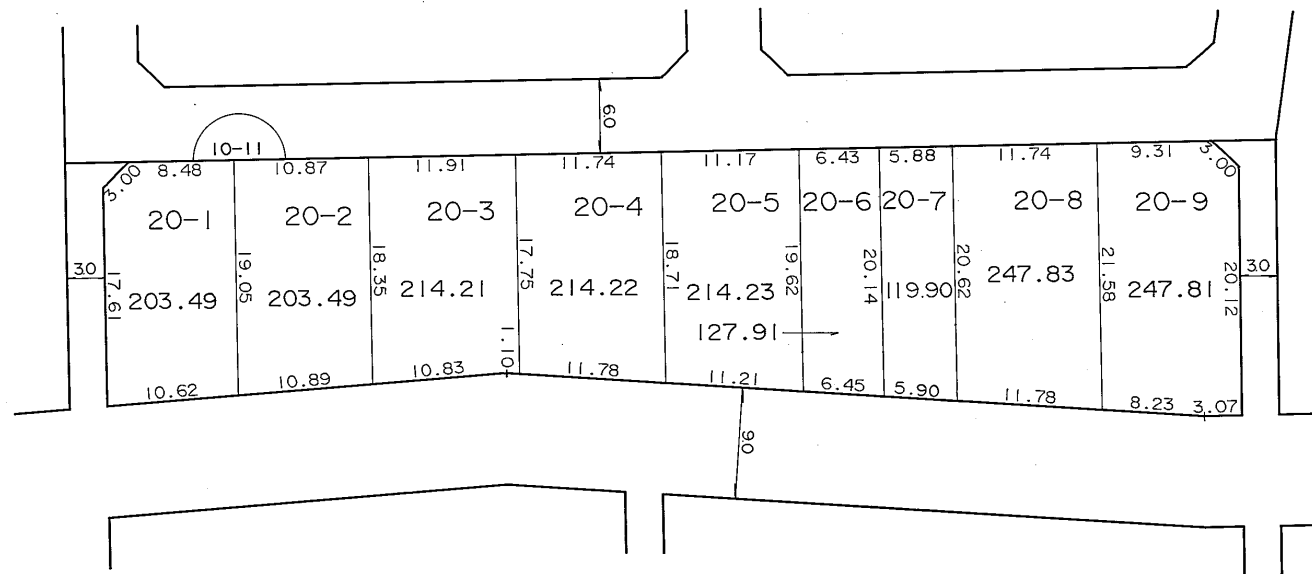
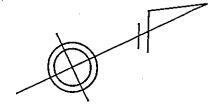
凡 例	
	街区番号
	地 番
	辺長及び換地地積(m <sup>2</sup> )
	換地位置

住宅・都市整備公団

# 換 地 図

縮尺 五百分之一

横浜市都筑区牛久保二丁目



凡 例	
	街区番号
	地 番
	辺長及び換地地積(m²)
	換地位置


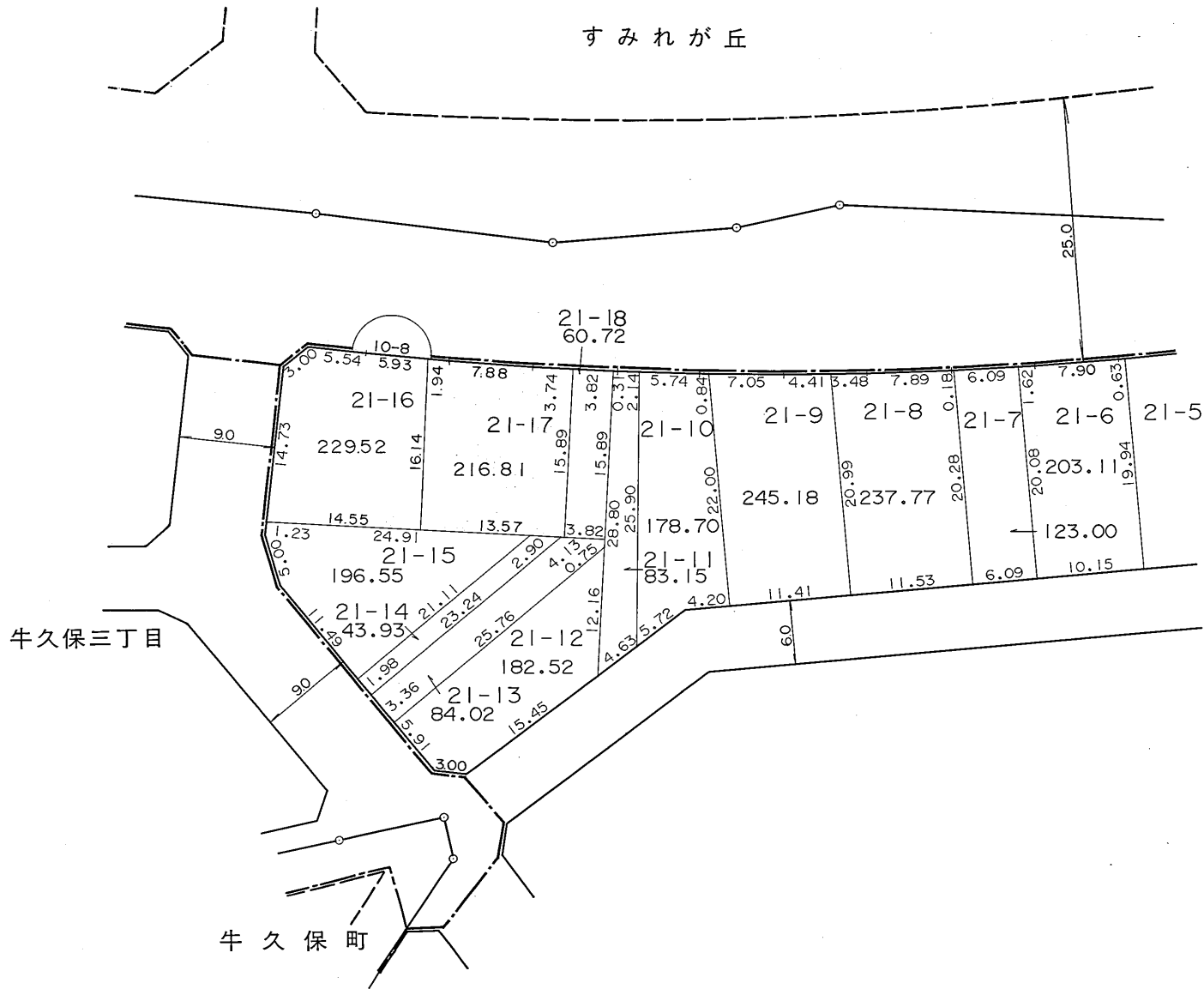
住宅・都市整備公団



# 換地 図

縮尺 五百分之一

横浜市都筑区牛久保二丁目



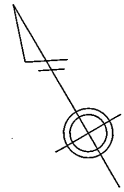
凡 例	
	街区番号
	地 番
	辺長及び換地地積(㎡)
	換地位置

住宅・都市整備公団


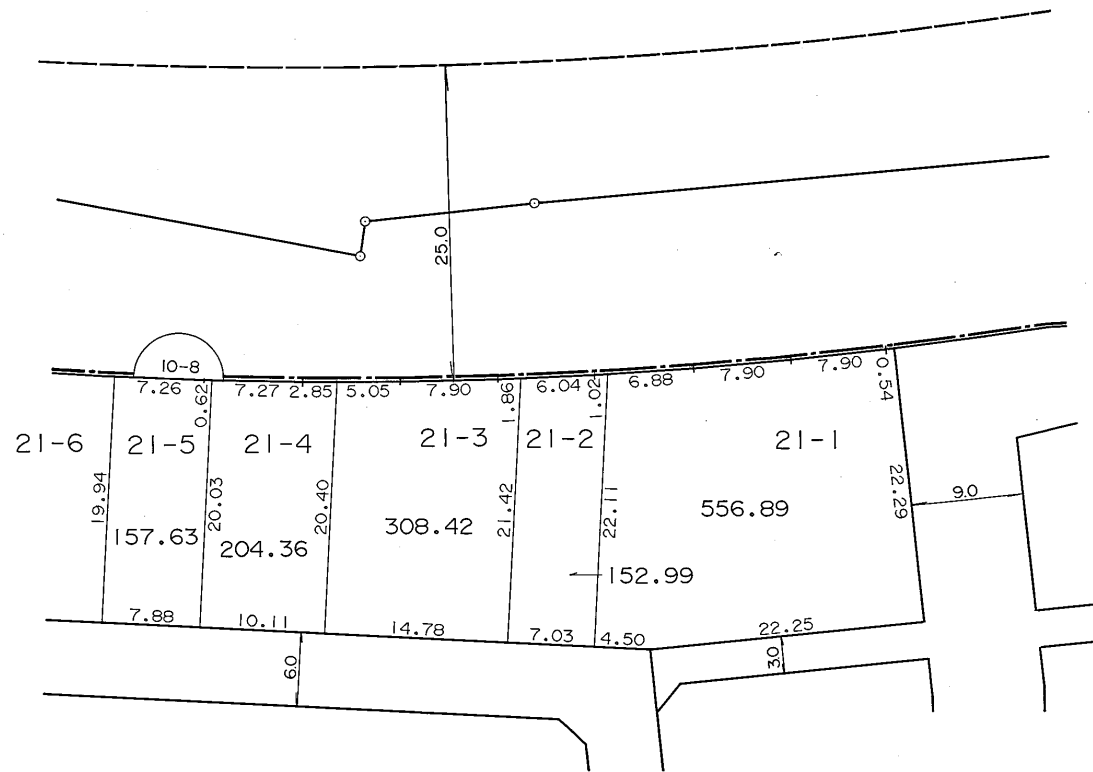
# 換地 図

縮尺 五百分之一

横浜市都筑区牛久保二丁目



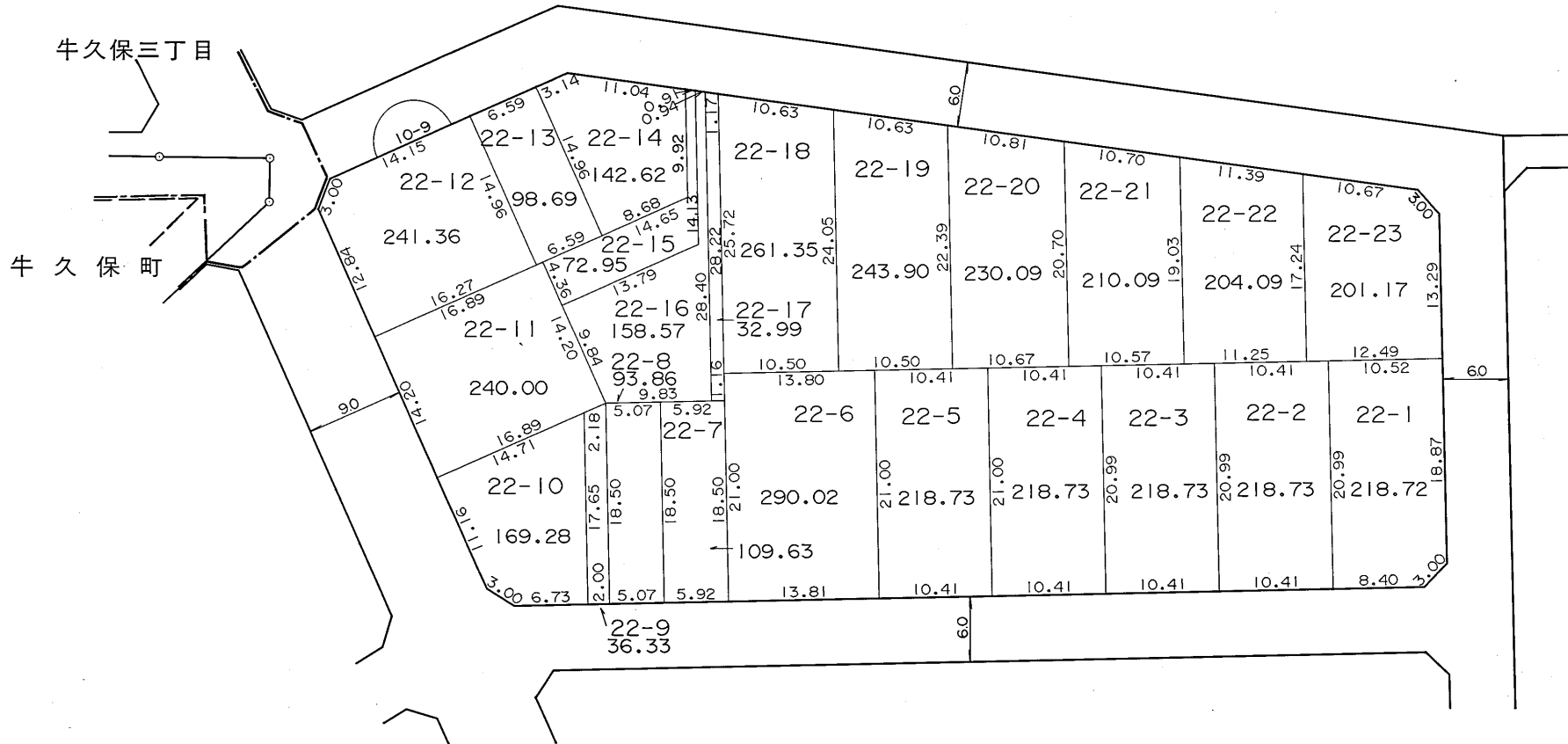
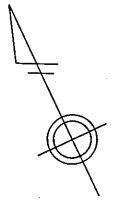
すみれが丘



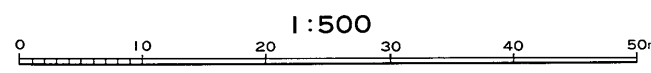
凡 例	
	街区番号
	地番
	辺長及び換地地積(㎡)
	換地位置

住宅・都市整備公団

横浜市都筑区牛久保二丁目



凡 例	
	街区番号
	地番
	辺長及び換地地積(㎡)
	換地位置

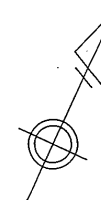


住宅・都市整備公団

# 換 地 図

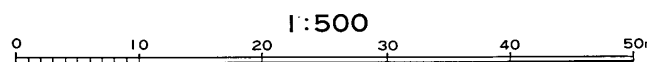
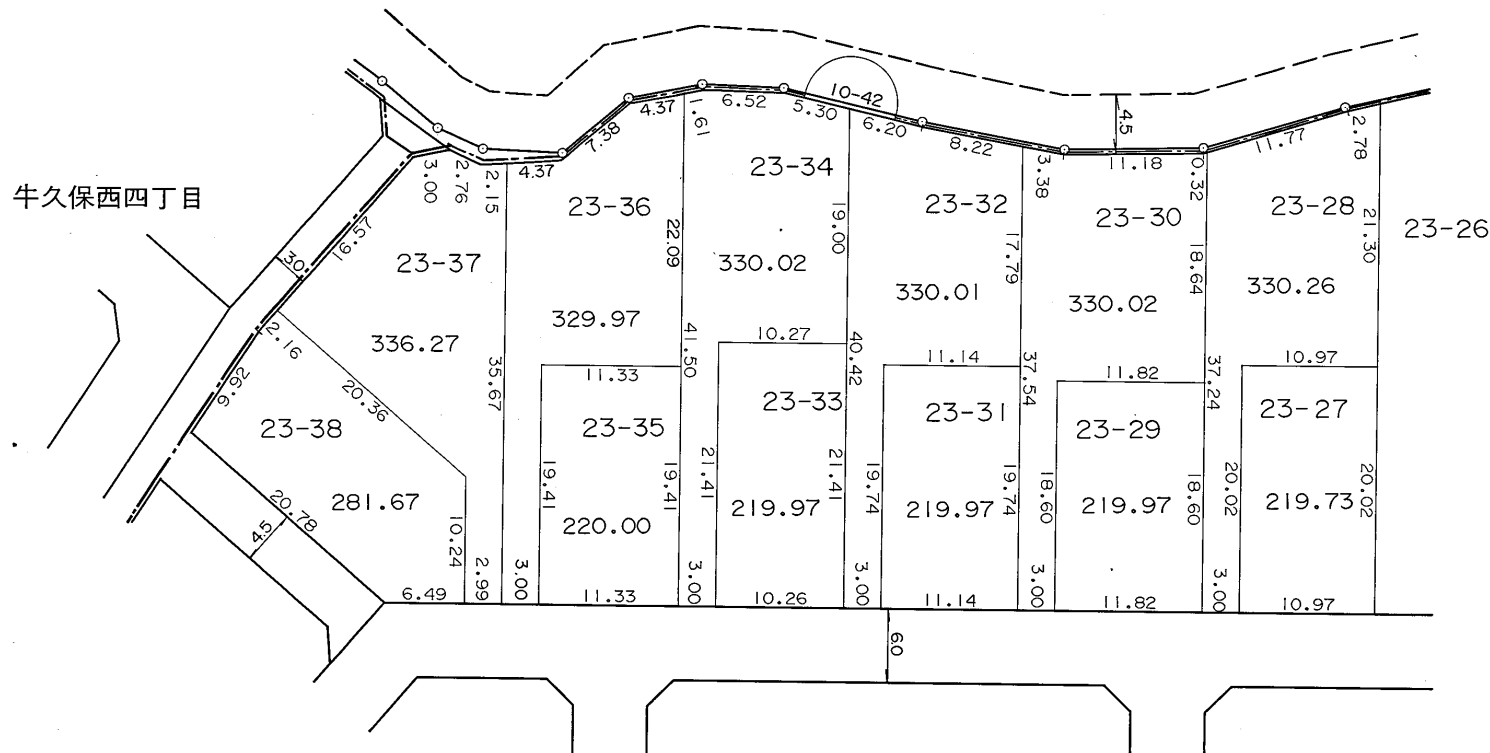
縮尺 五百分之一

横浜市都筑区牛久保二丁目



牛久保町

牛久保西四丁目



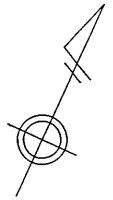
凡 例	
	街区番号
	地 番
	辺長及び換地地積(㎡)
	換地位置

住宅・都市整備公団

# 換地 図

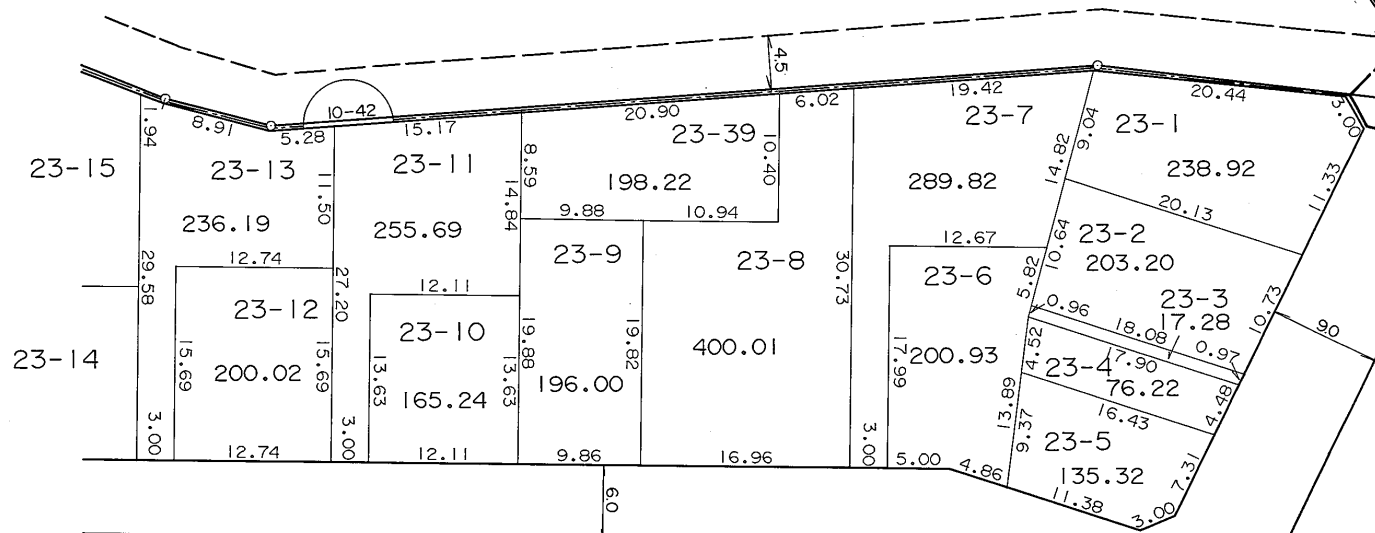
縮尺 五百分之一

横浜市都筑区牛久保二丁目

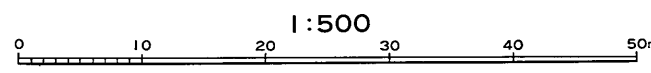


牛久保町

牛久保三丁目

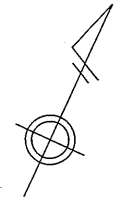


凡 例	
	街区番号
	地番
	辺長及び換地地積(m <sup>2</sup> )
	換地位置

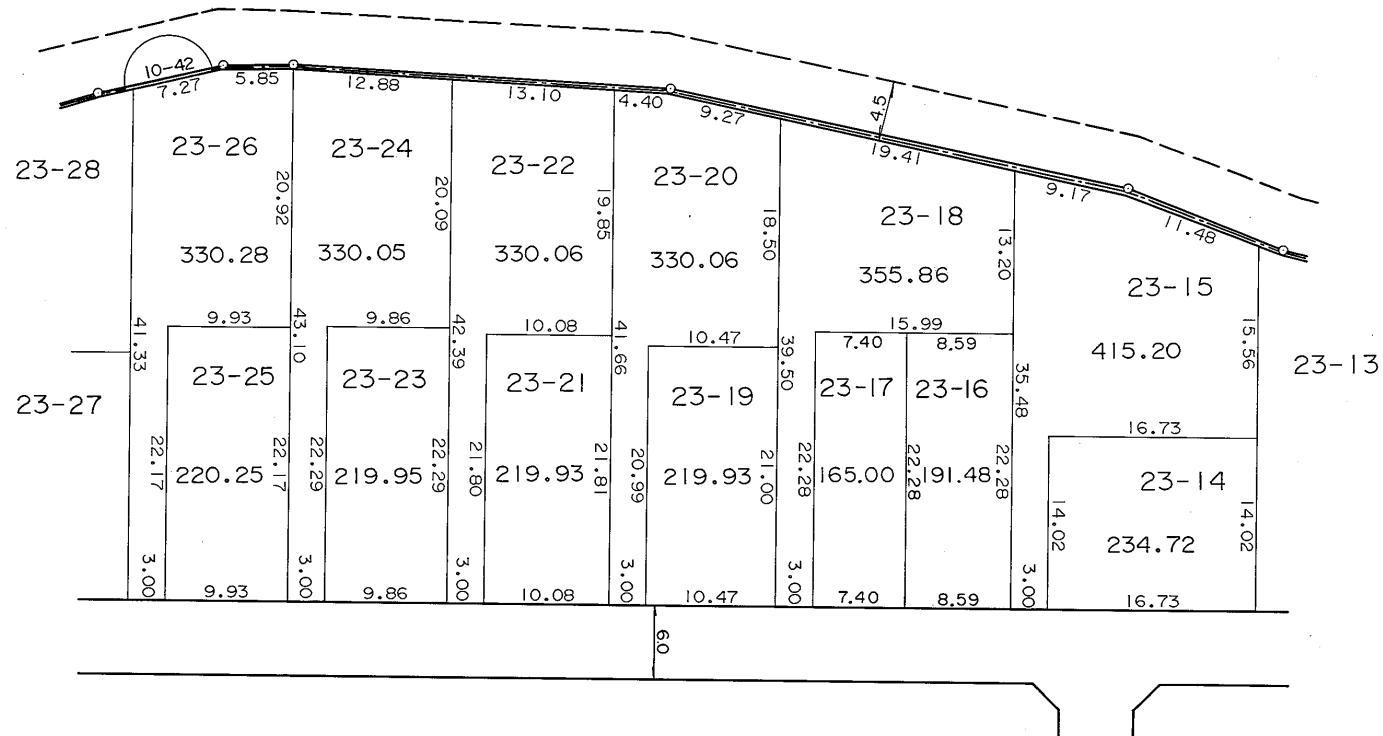


住宅・都市整備公団

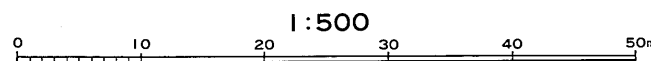
横浜市都筑区牛久保二丁目



牛久保町



凡 例	
	街区番号
	地 番
	辺長及び換地地積(㎡)
	換地位置

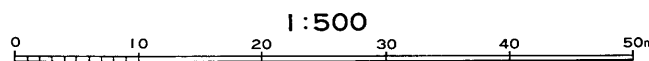
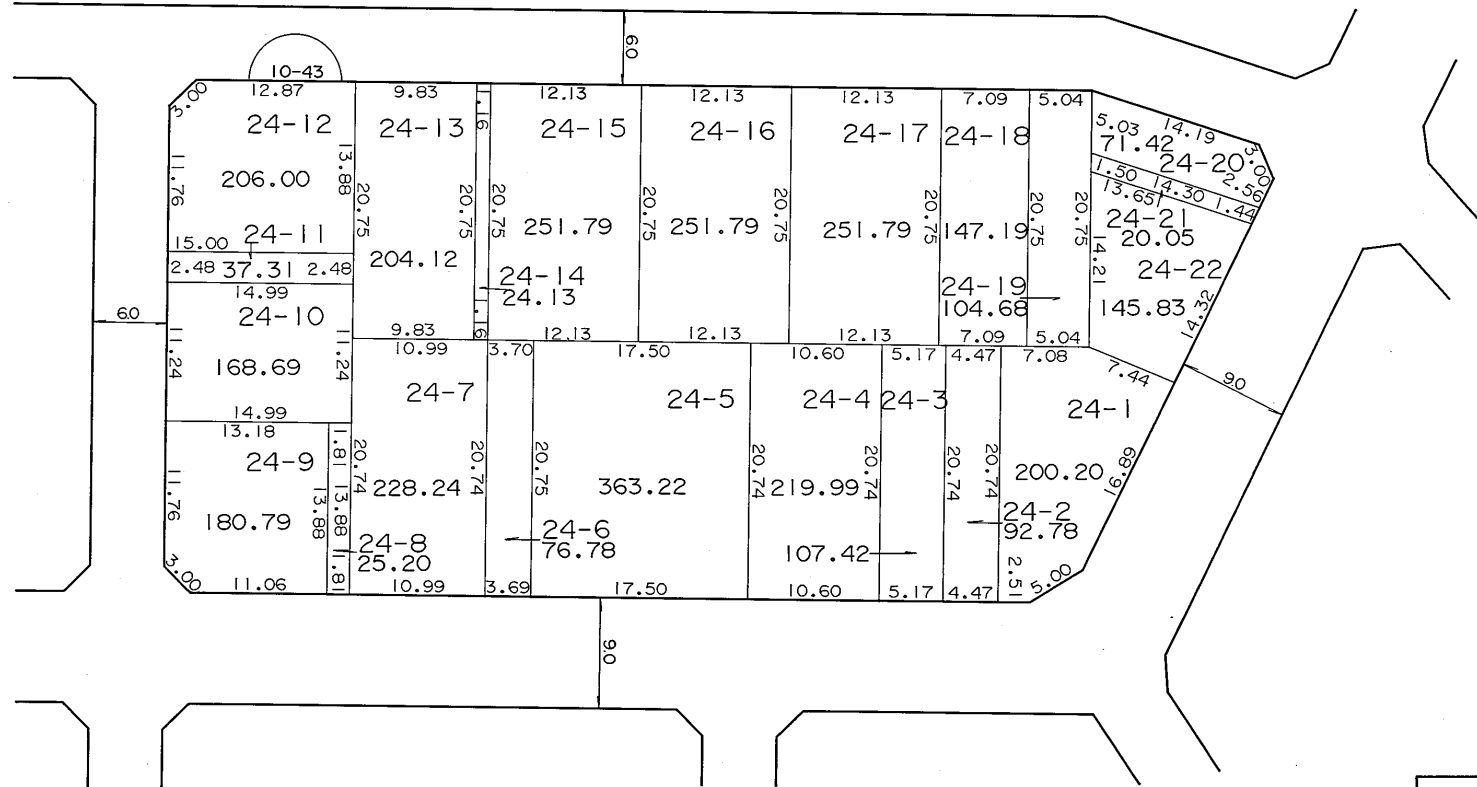
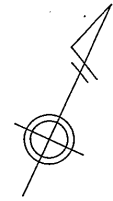


住宅・都市整備公団

# 換 地 図

縮尺 五百分之一

横浜市都筑区牛久保二丁目




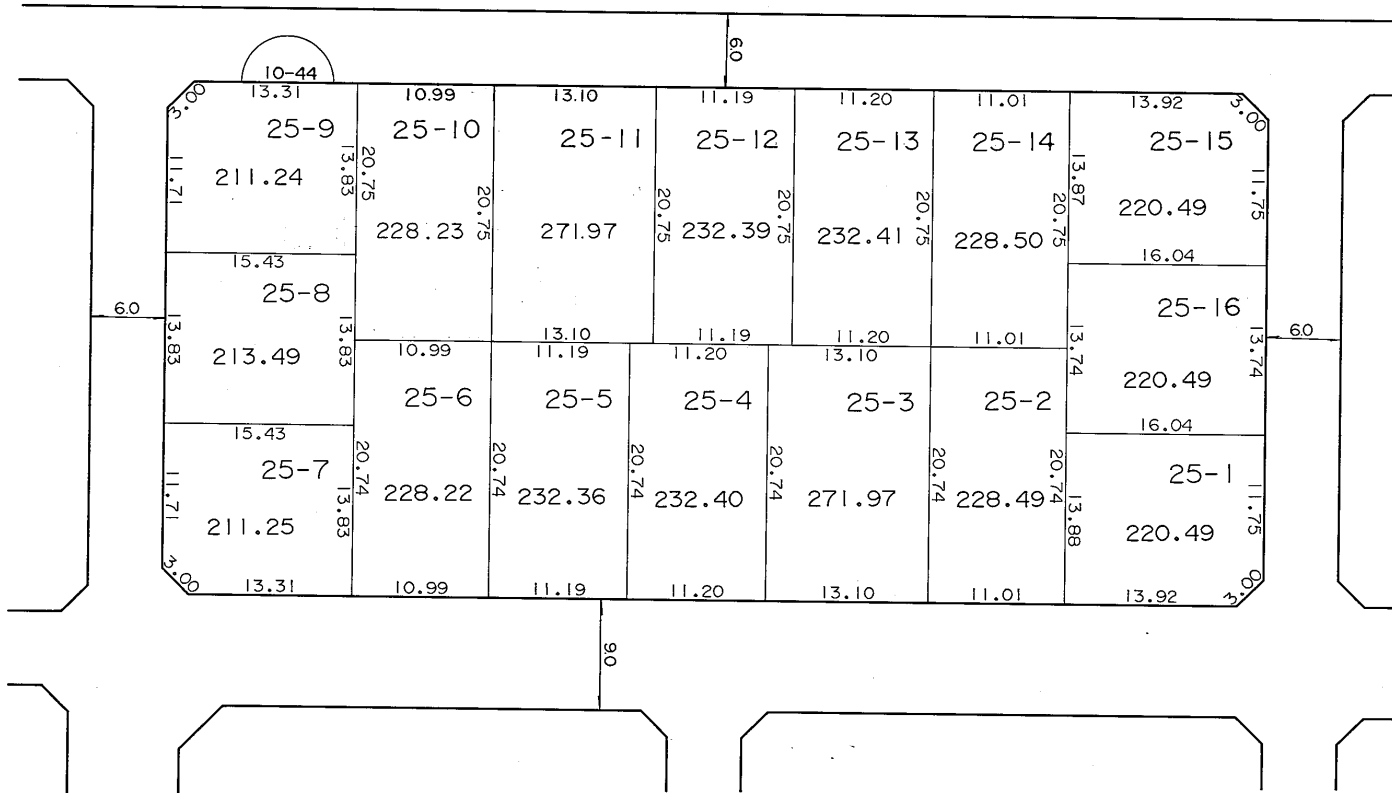
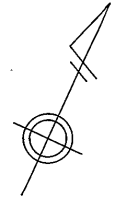
凡 例	
	街区番号
	地番
	辺長及び換地地積(m <sup>2</sup> )
	換地位置

住宅・都市整備公団

# 換 地 図

縮尺 五百分之一

横浜市都筑区牛久保二丁目



	街区番号
	地番
	辺長及び換地地積(m²)
	換地位置

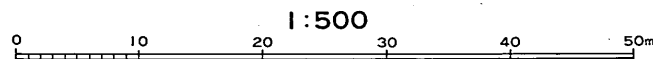
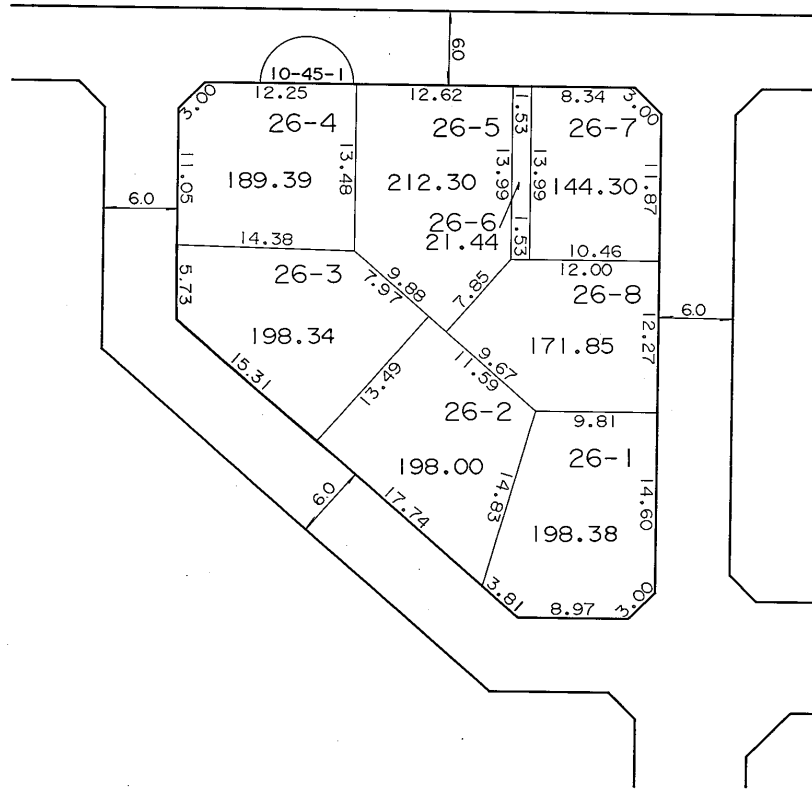
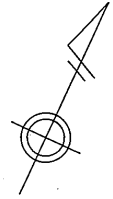
住宅・都市整備公団



# 換地 図

縮尺 五百分之一

横浜市都筑区牛久保二丁目



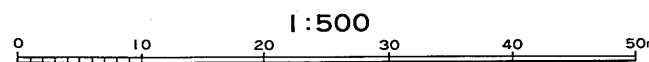
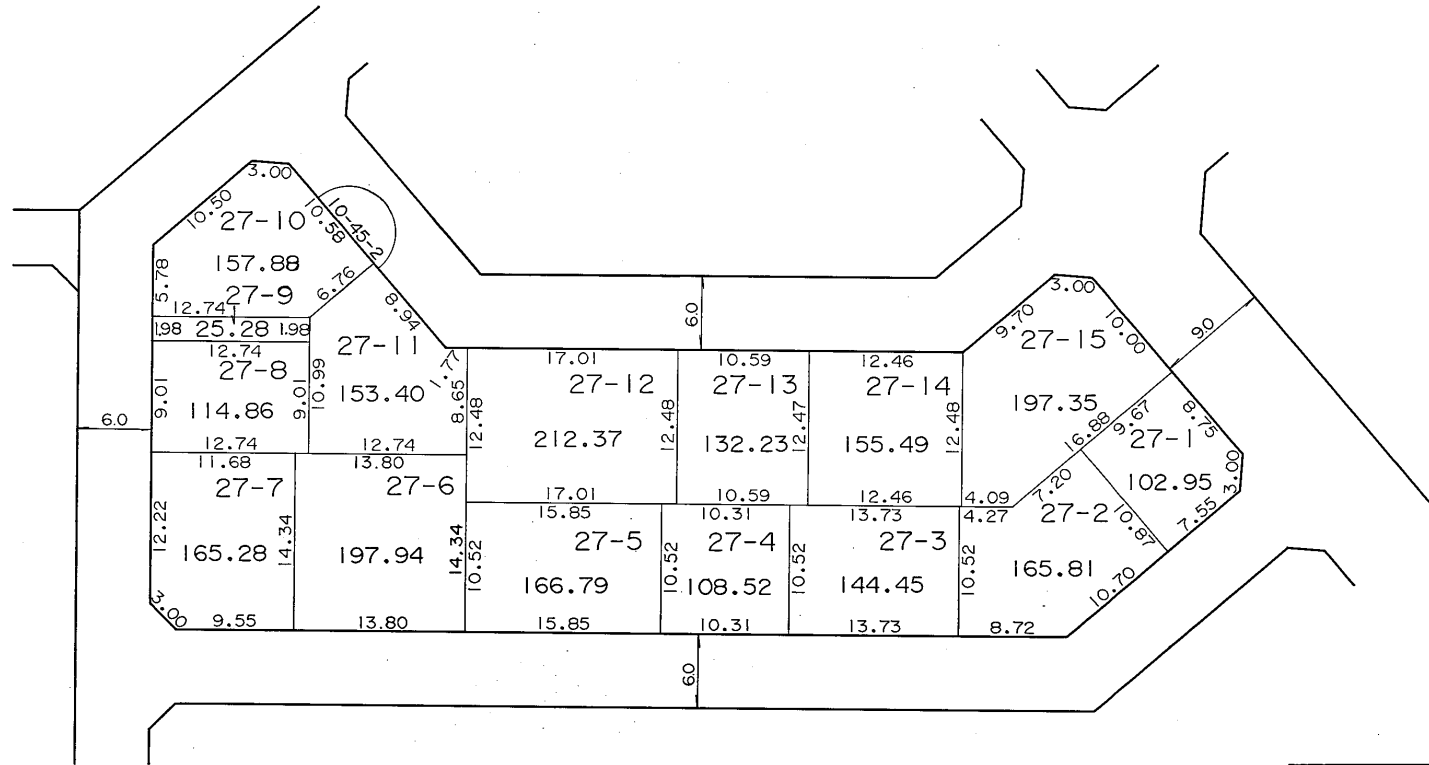
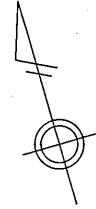
凡 例	
	街区番号
	地番
	辺長及び換地地積(m <sup>2</sup> )
	換地位置

住宅・都市整備公団

# 換 地 図

縮尺 五百分之一

横浜市都筑区牛久保二丁目



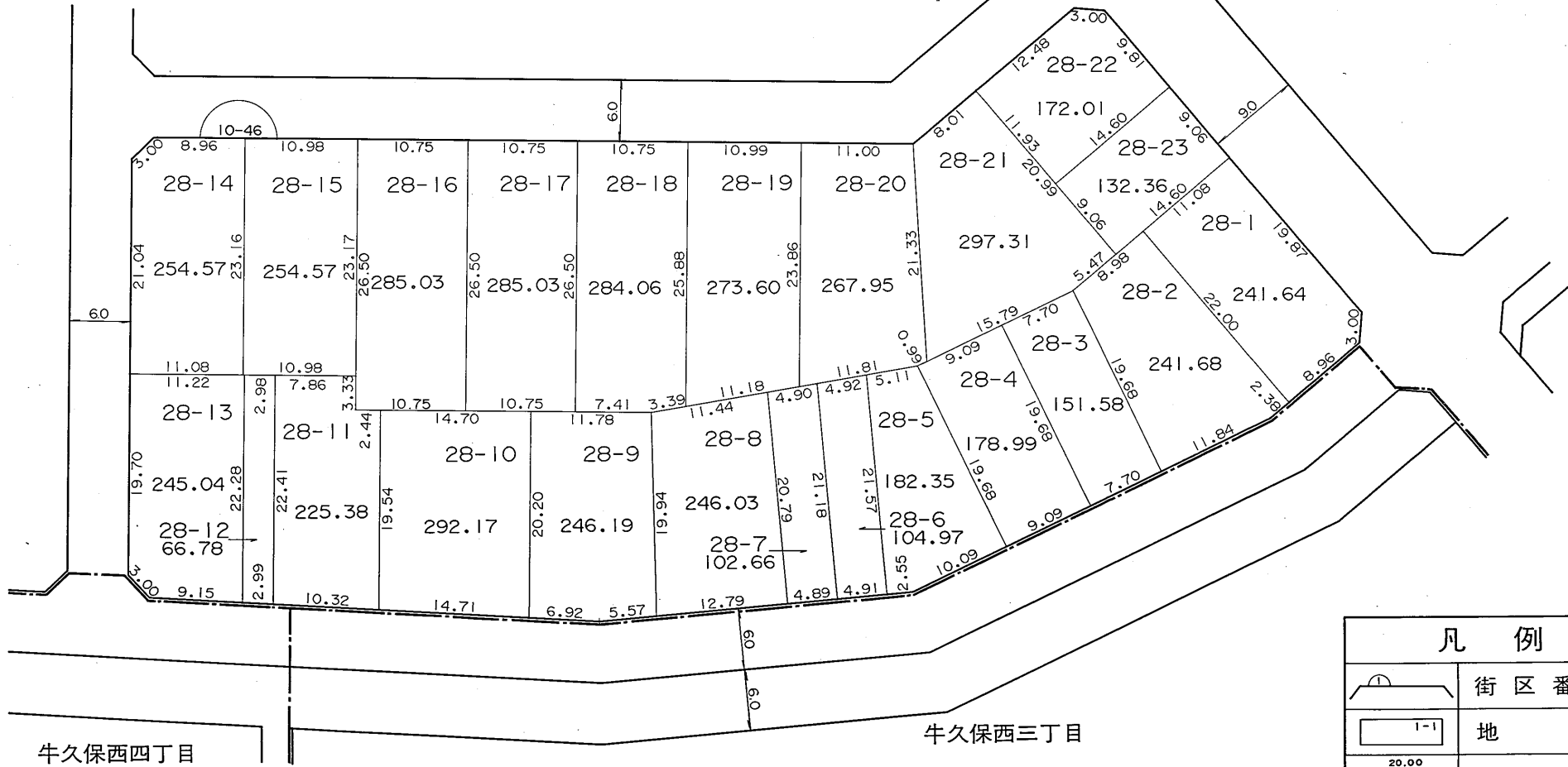
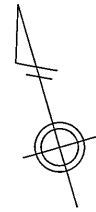
凡 例	
	街区番号
	地 番
	辺長及び換地地積(㎡)
	換地位置

住宅・都市整備公団

# 換地 図

縮尺 五百分之一

横浜市都筑区牛久保二丁目

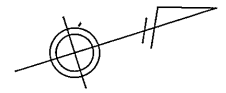


凡 例	
	街区番号
	地番
	辺長及び換地地積(m <sup>2</sup> )
	換地位置

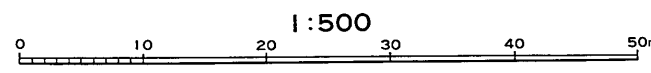
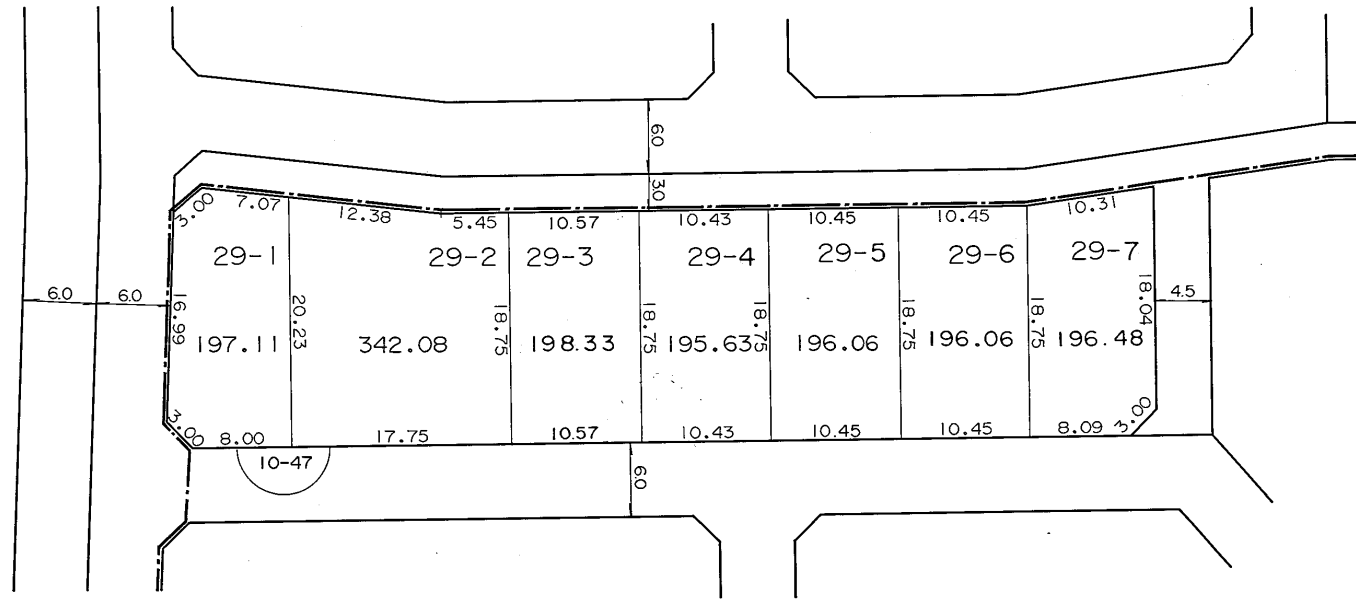
住宅・都市整備公団

# 換地 図

横浜市都筑区牛久保二丁目



牛久保西四丁目



凡 例	
	街区番号
	地 番
	辺長及び換地地積(m²)
	換地位置

住宅・都市整備公団

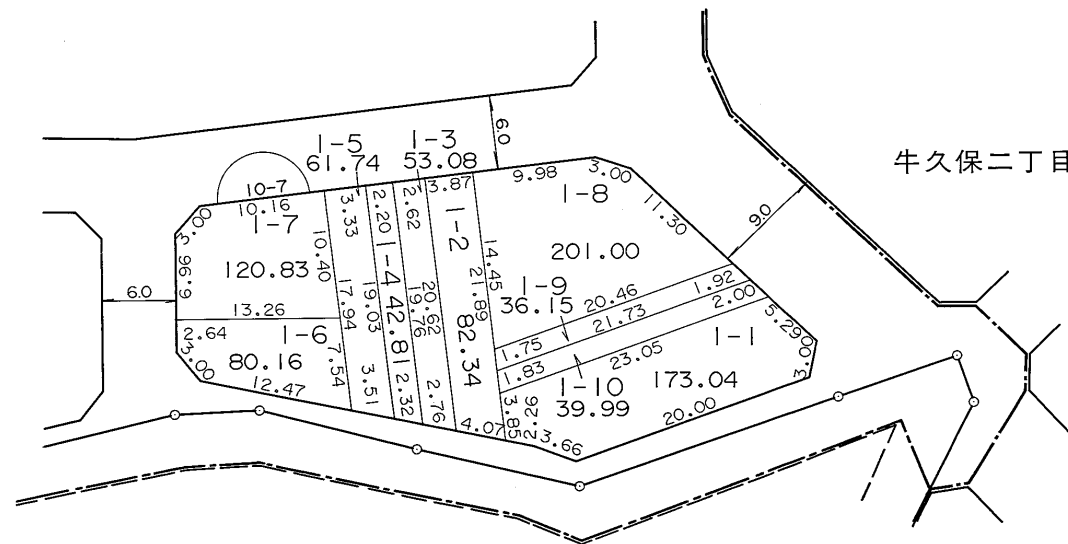
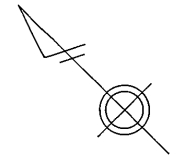
# 横浜北部新都市第一地区 土地区画整理事業

## 牛久保三丁目

# 換地 図


縮尺 五百分之一

横浜市都筑区牛久保三丁目



牛久保町

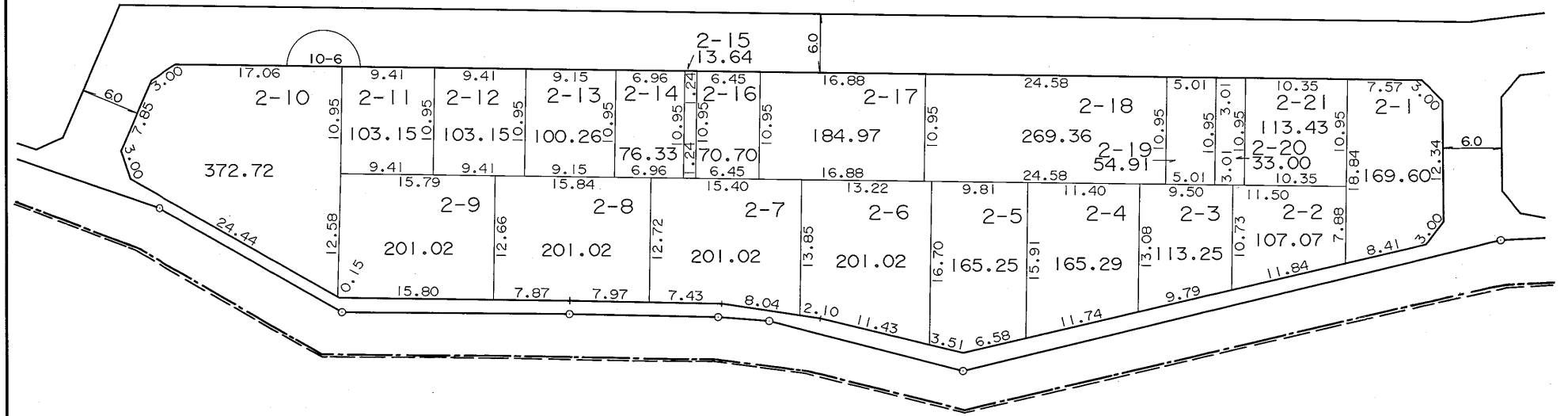
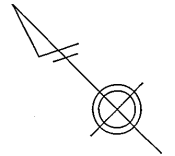
牛久保二丁目



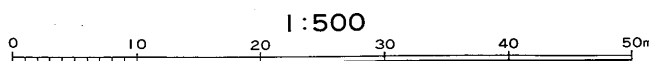
凡 例	
	街区番号
	地番
	辺長及び換地地積(㎡)
	換地位置

住宅・都市整備公団

横浜市都筑区牛久保三丁目



牛久保町




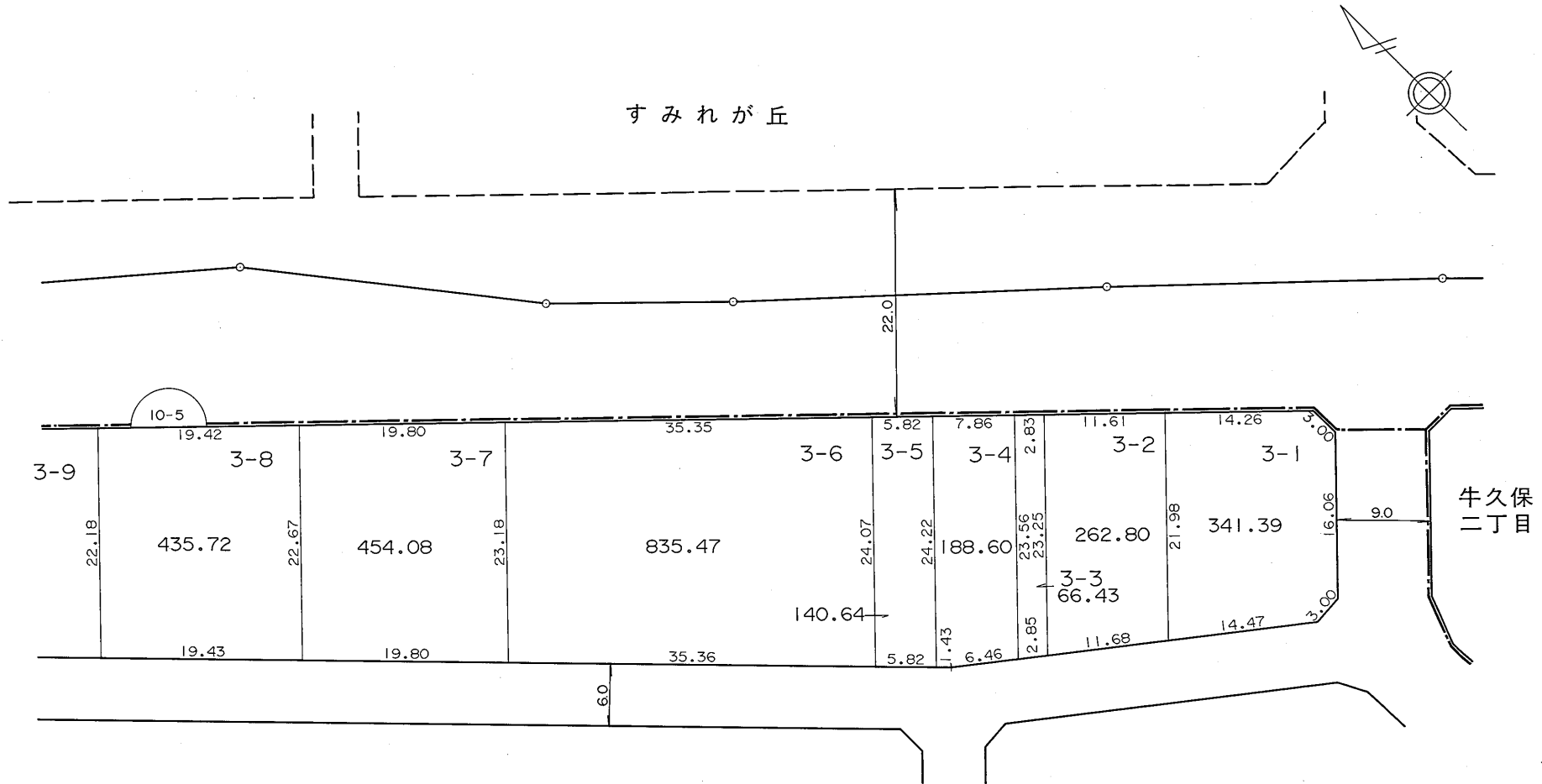
凡 例	
	街区番号
	地 番
	辺長及び換地地積(㎡)
	換地位置

住宅・都市整備公団

# 換 地 図

縮尺 五百分之一

横浜市都筑区牛久保三丁目



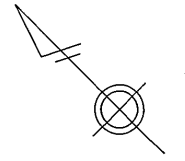
1:500

凡 例	
	街区番号
	地番
	辺長及び換地地積(m²)
	換地位置

住宅・都市整備公団


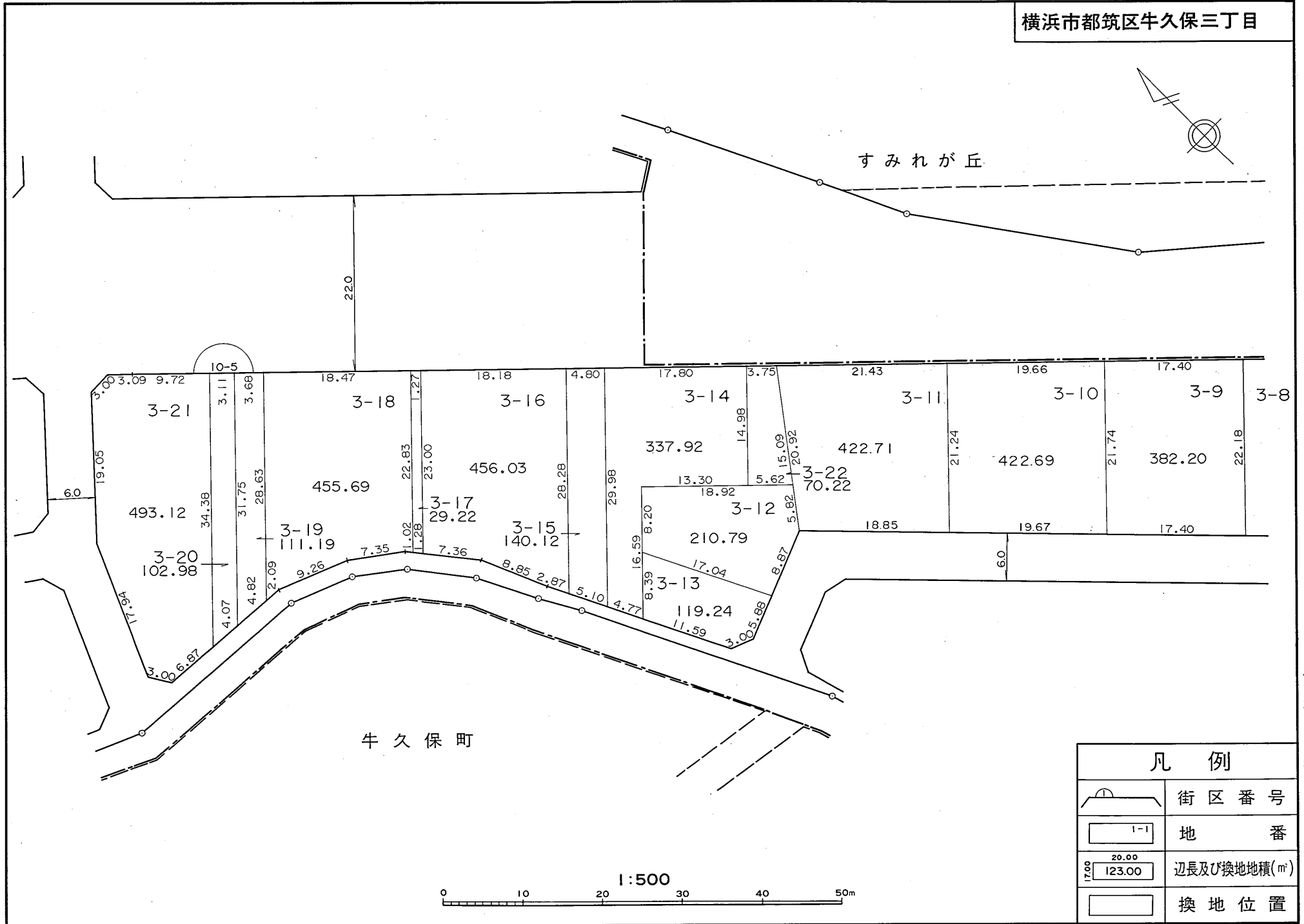


横浜市都筑区牛久保三丁目



すみれが丘

牛久保町




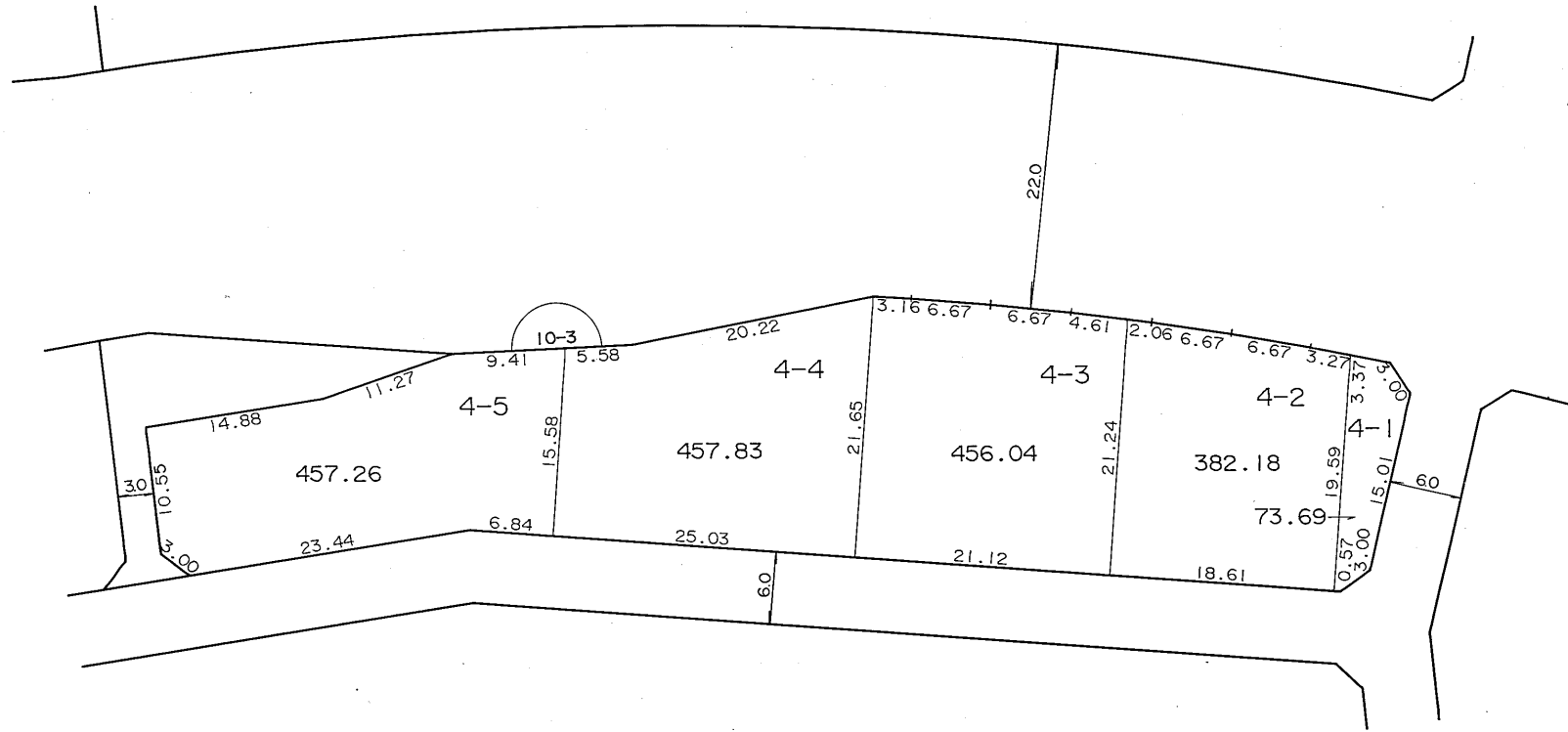
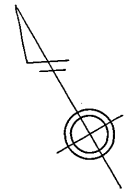
凡 例	
	街区番号
	地 番
	辺長及び換地地積(m <sup>2</sup> )
	換地位置

住宅・都市整備公団

# 換 地 図

縮尺 五百分之一

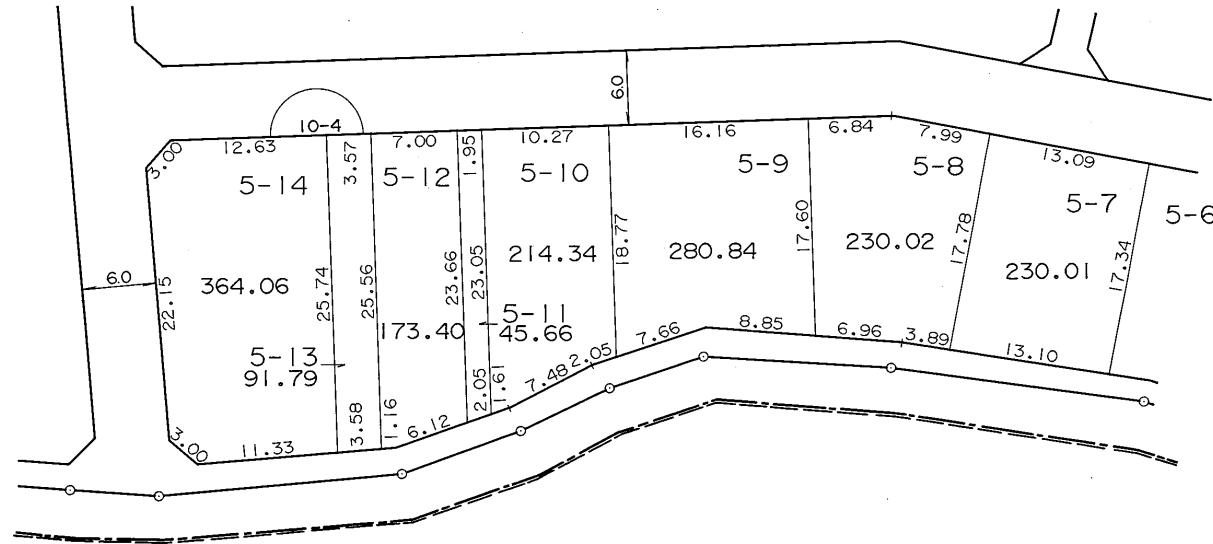
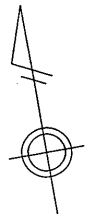
横浜市都筑区牛久保三丁目



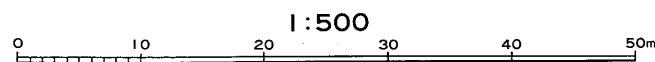
凡 例	
	街区番号
	地番
	辺長及び換地地積(m <sup>2</sup> )
	換地位置

住宅・都市整備公団

横浜市都筑区牛久保三丁目



牛久保町



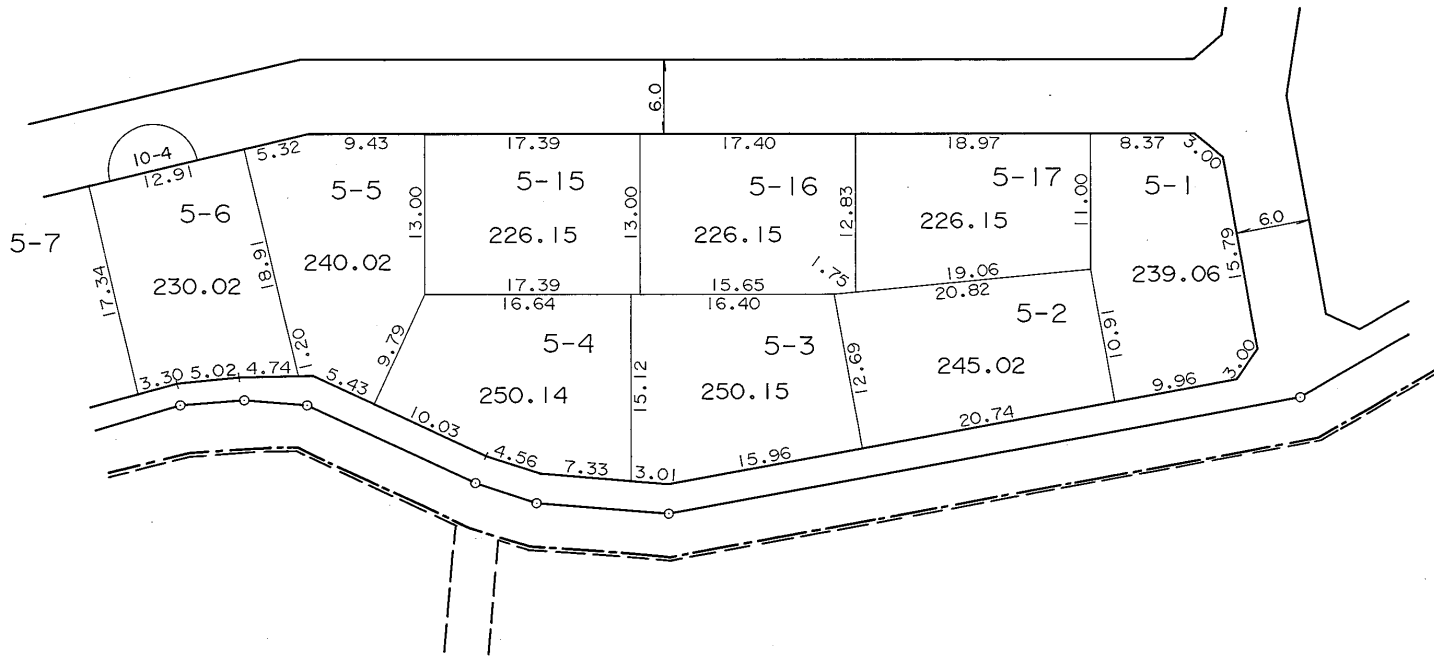
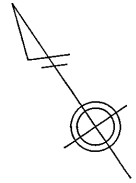
凡 例	
	街区番号
	地番
	辺長及び換地地積(m <sup>2</sup> )
	換地位置

住宅・都市整備公団


# 換 地 図

縮尺 五百分之一

横浜市都筑区牛久保三丁目



牛久保町




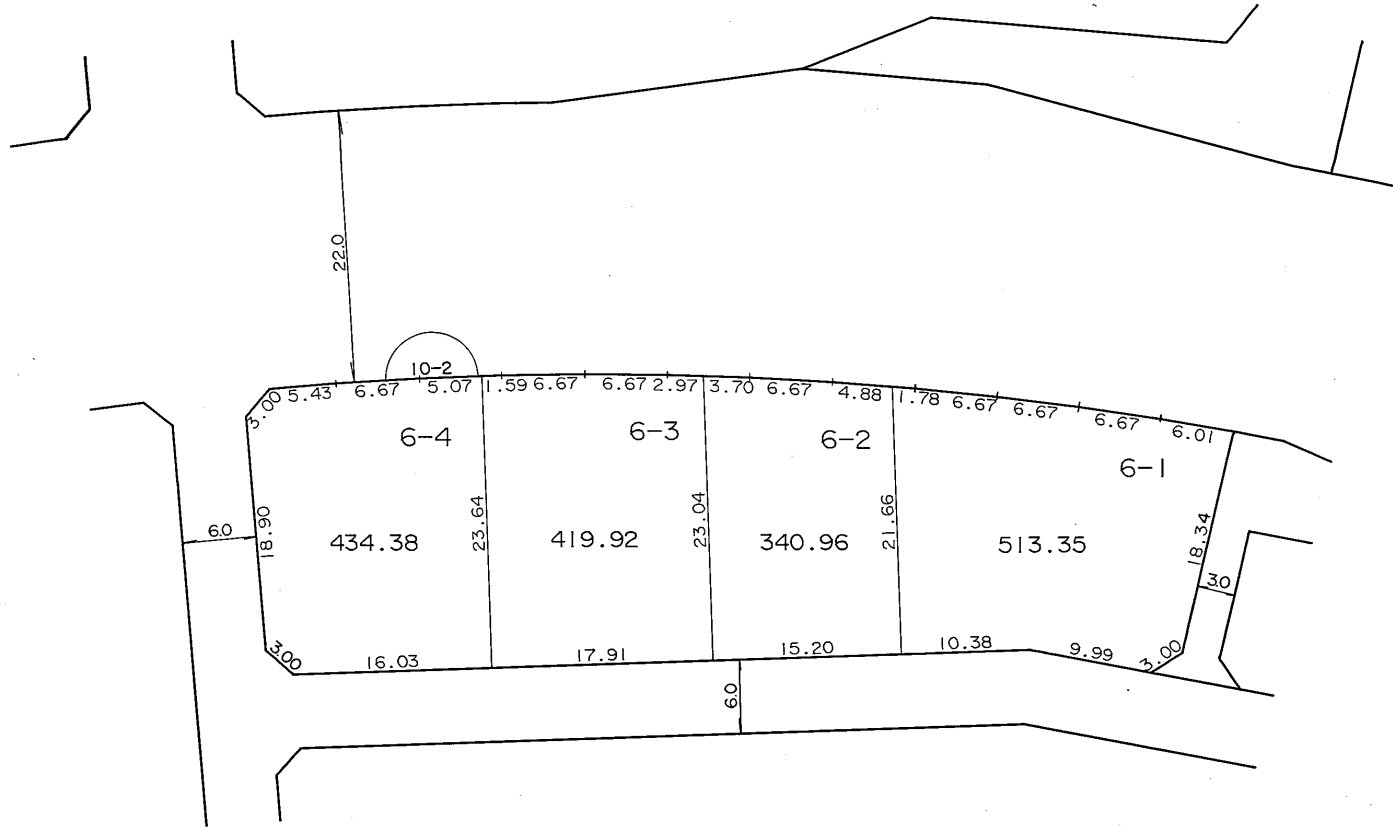
凡 例	
	街区番号
	地番
	辺長及び換地地積(m <sup>2</sup> )
	換地位置

住宅・都市整備公団

# 換 地 図

縮尺 五百分之一

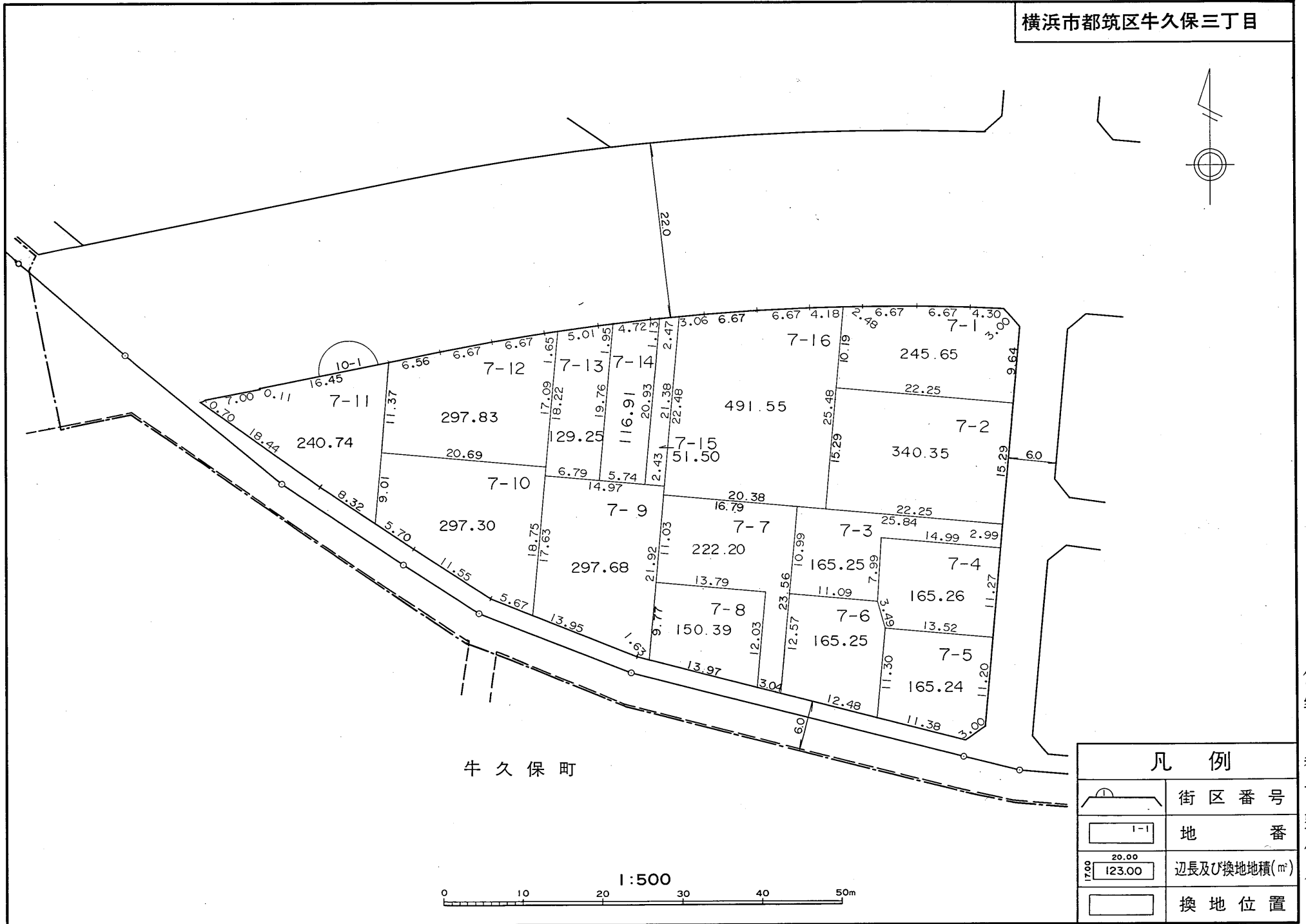
横浜市都筑区牛久保三丁目



凡 例	
	街区番号
	地 番
	辺長及び換地地積(m <sup>2</sup> )
	換地位置

住宅・都市整備公団

横浜市都筑区牛久保三丁目


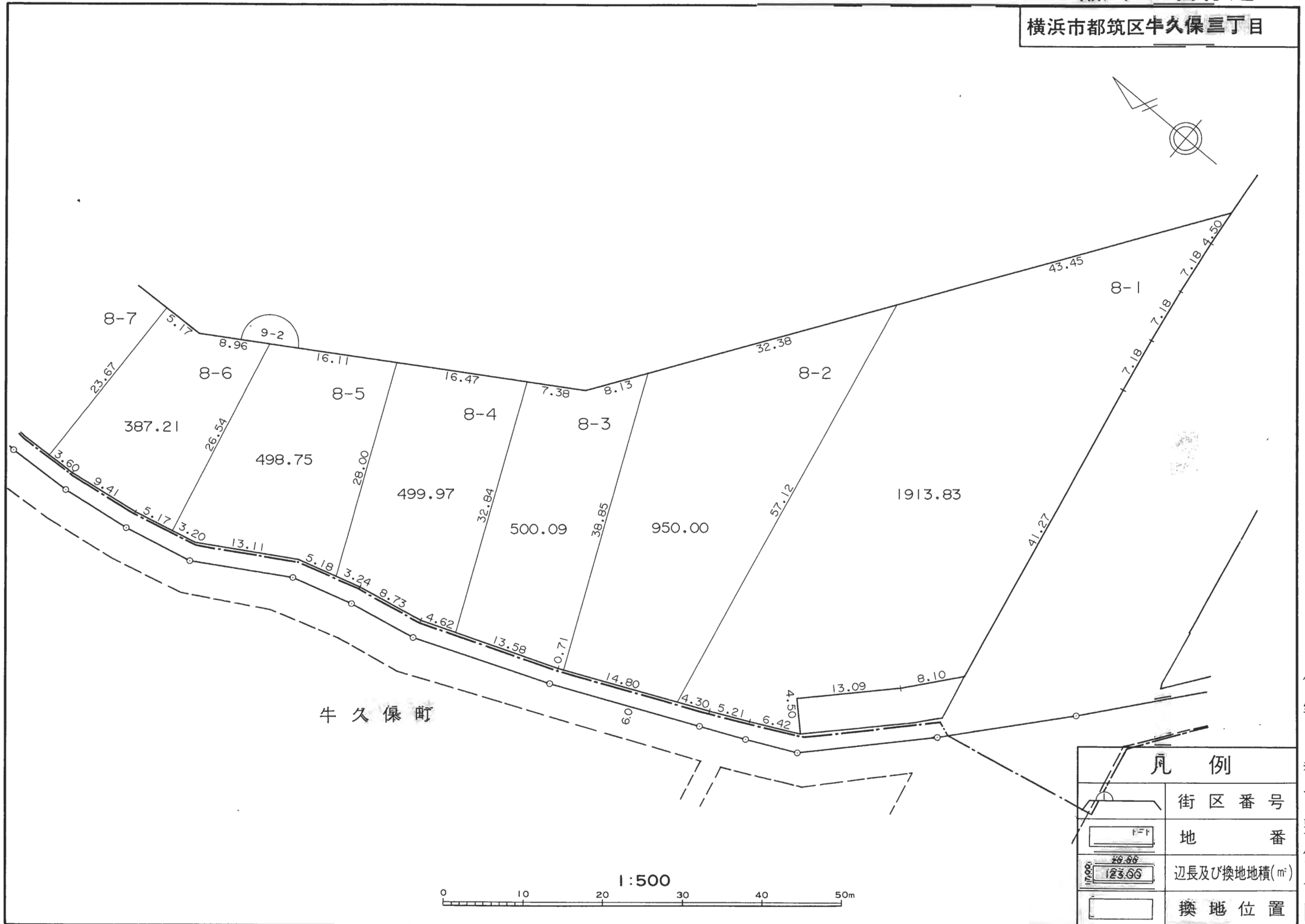
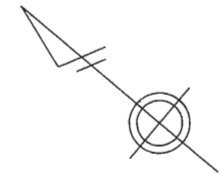


住宅・都市整備公団

# 換 地 図

縮尺 五百分之一


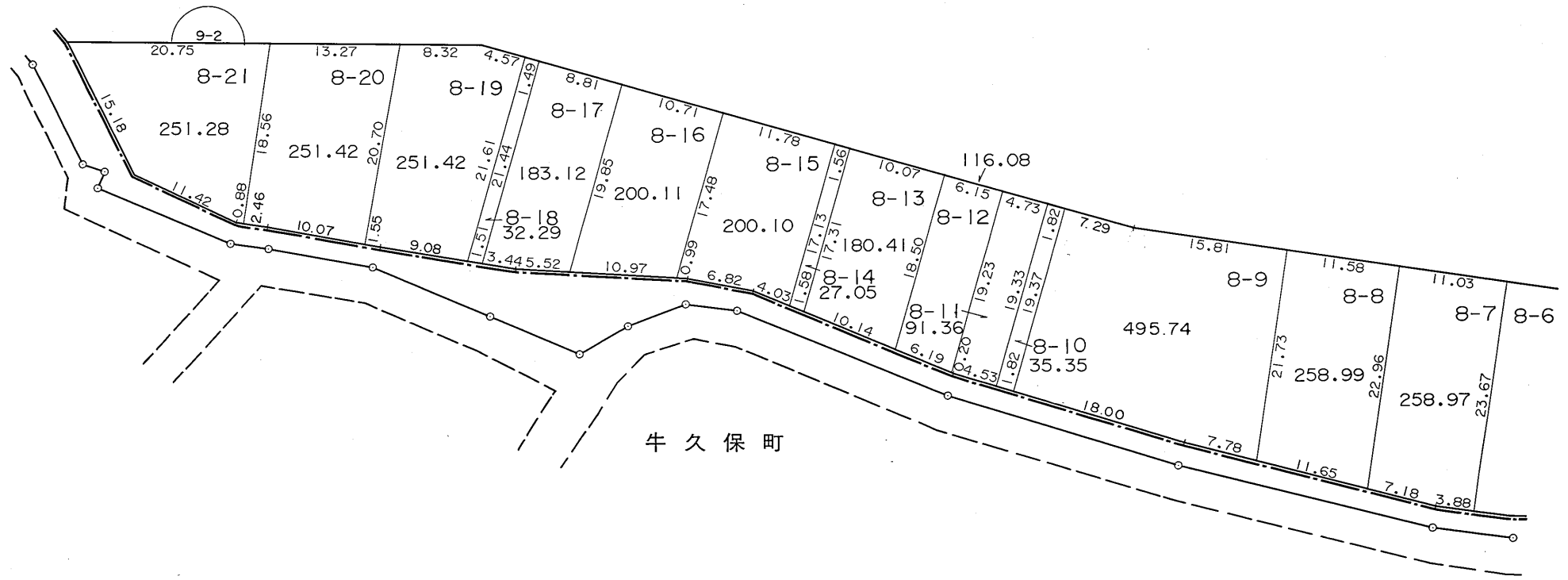
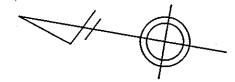
横浜市都筑区牛久保三丁目



凡 例	
	街区番号
	地番
	辺長及び換地地積(m <sup>2</sup> )
	換地位置

住宅・都市整備公団

横浜市都筑区牛久保三丁目



凡 例	
	街区番号
	地 番
	辺長及び換地地積(m <sup>2</sup> )
	換地位置

住宅・都市整備公団

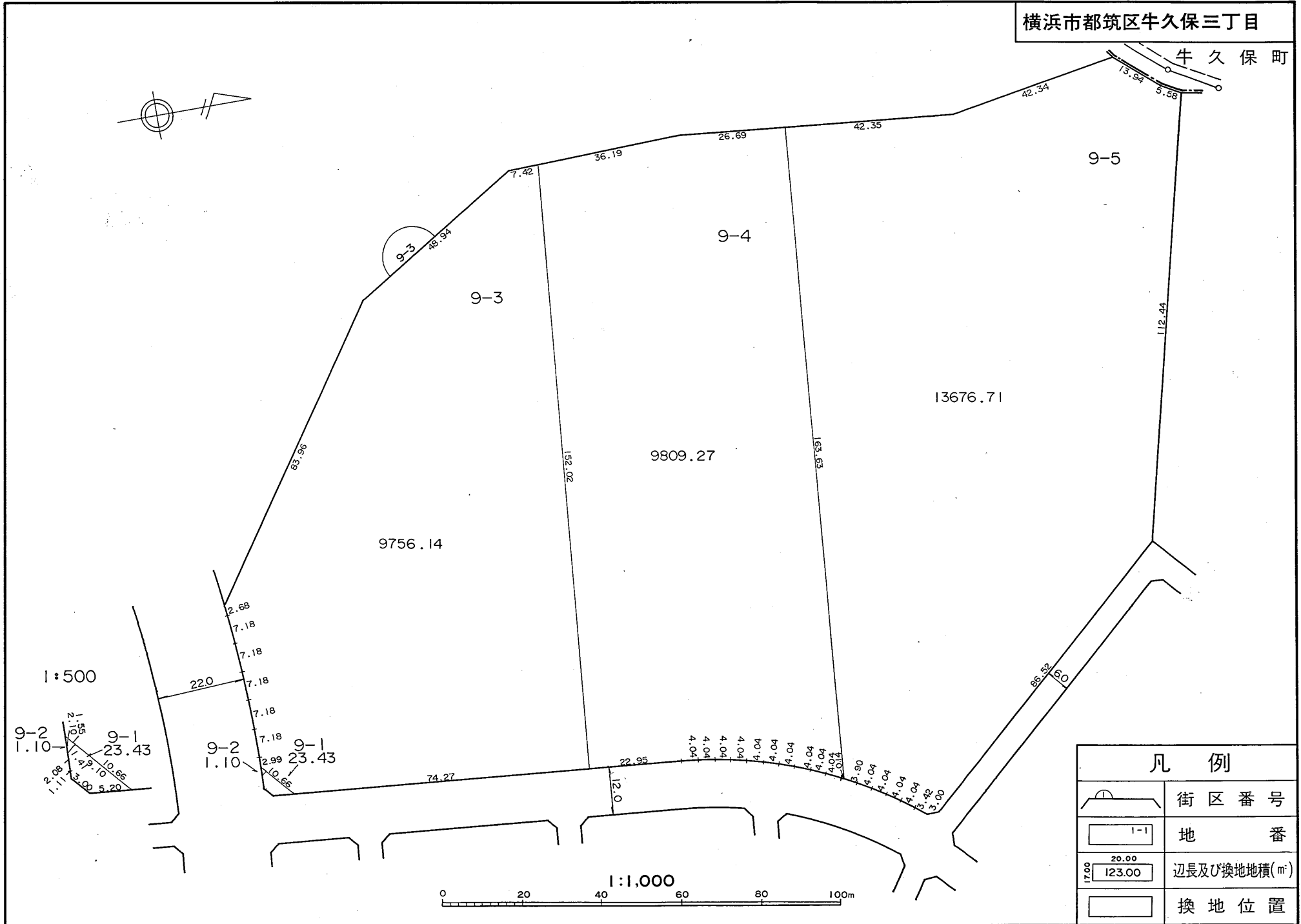


# 換地 図

縮尺 千分之一

横浜市都筑区牛久保三丁目


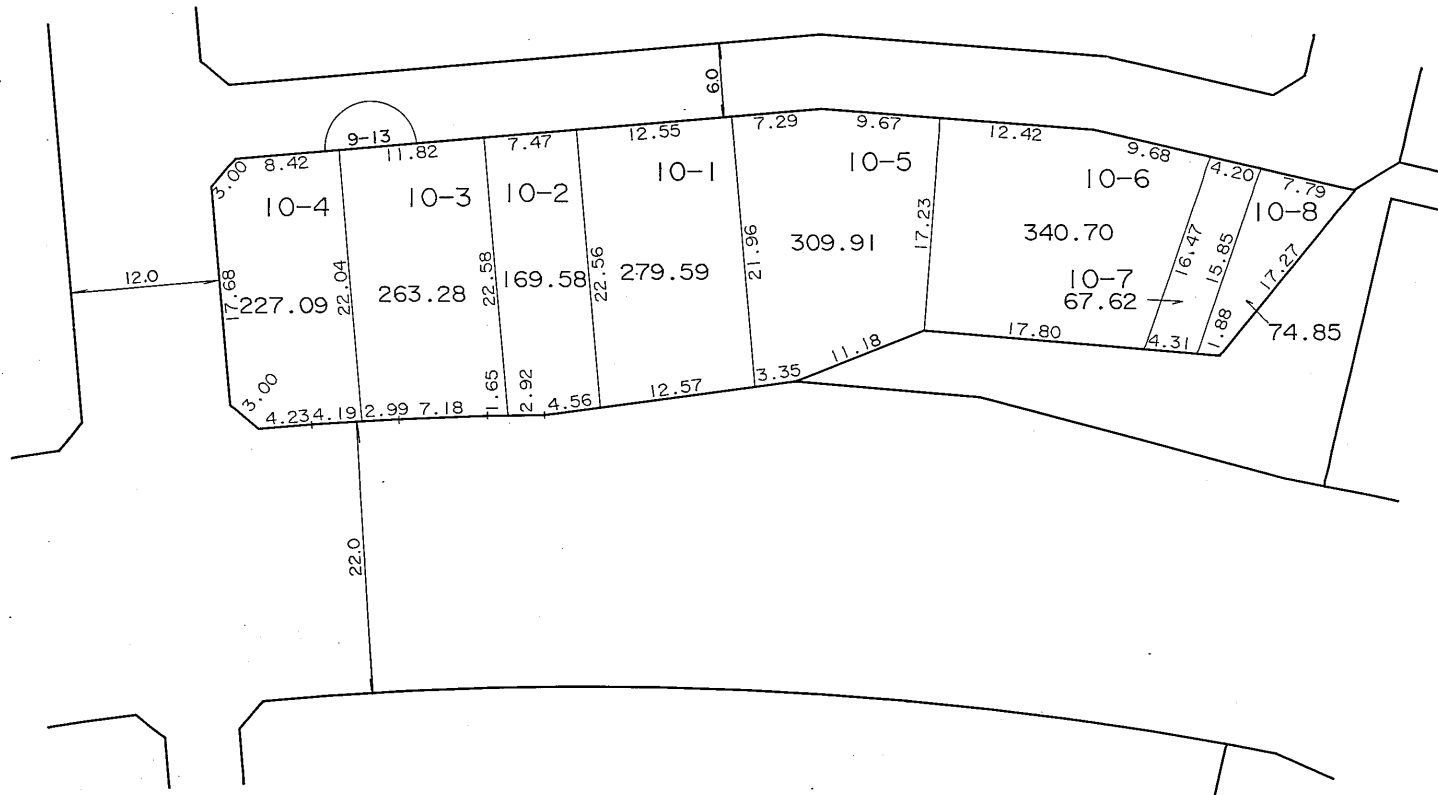
牛久保町



凡 例	
	街区番号
	地番
	辺長及び換地地積(m <sup>2</sup> )
	換地位置

住宅・都市整備公団

横浜市都筑区牛久保三丁目




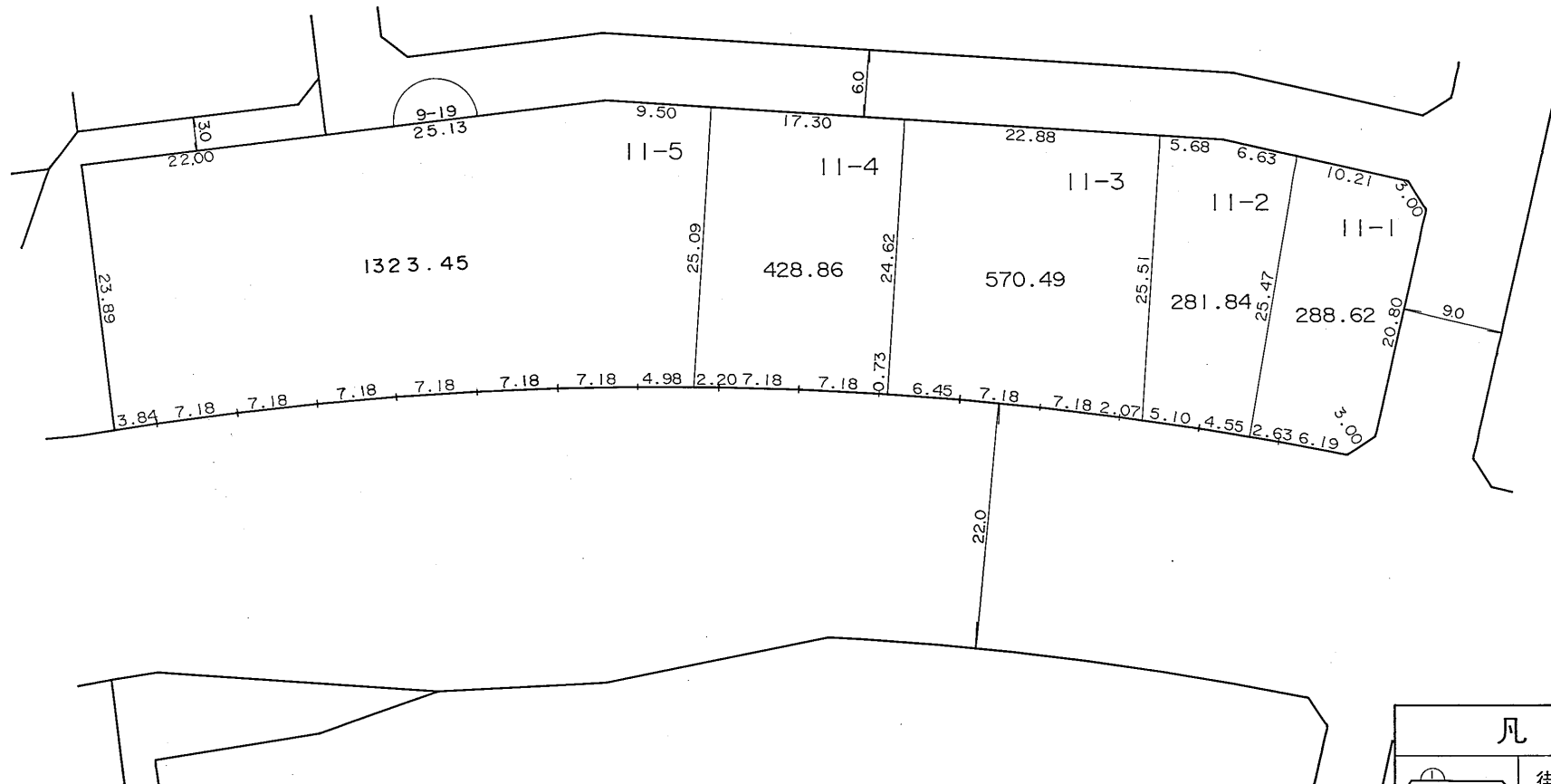
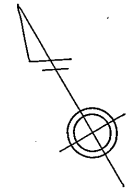
凡 例	
	街区番号
	地番
	辺長及び換地地積(m <sup>2</sup> )
	換地位置

住宅・都市整備公団

# 換地 図

縮尺 五百分之一

横浜市都筑区牛久保三丁目



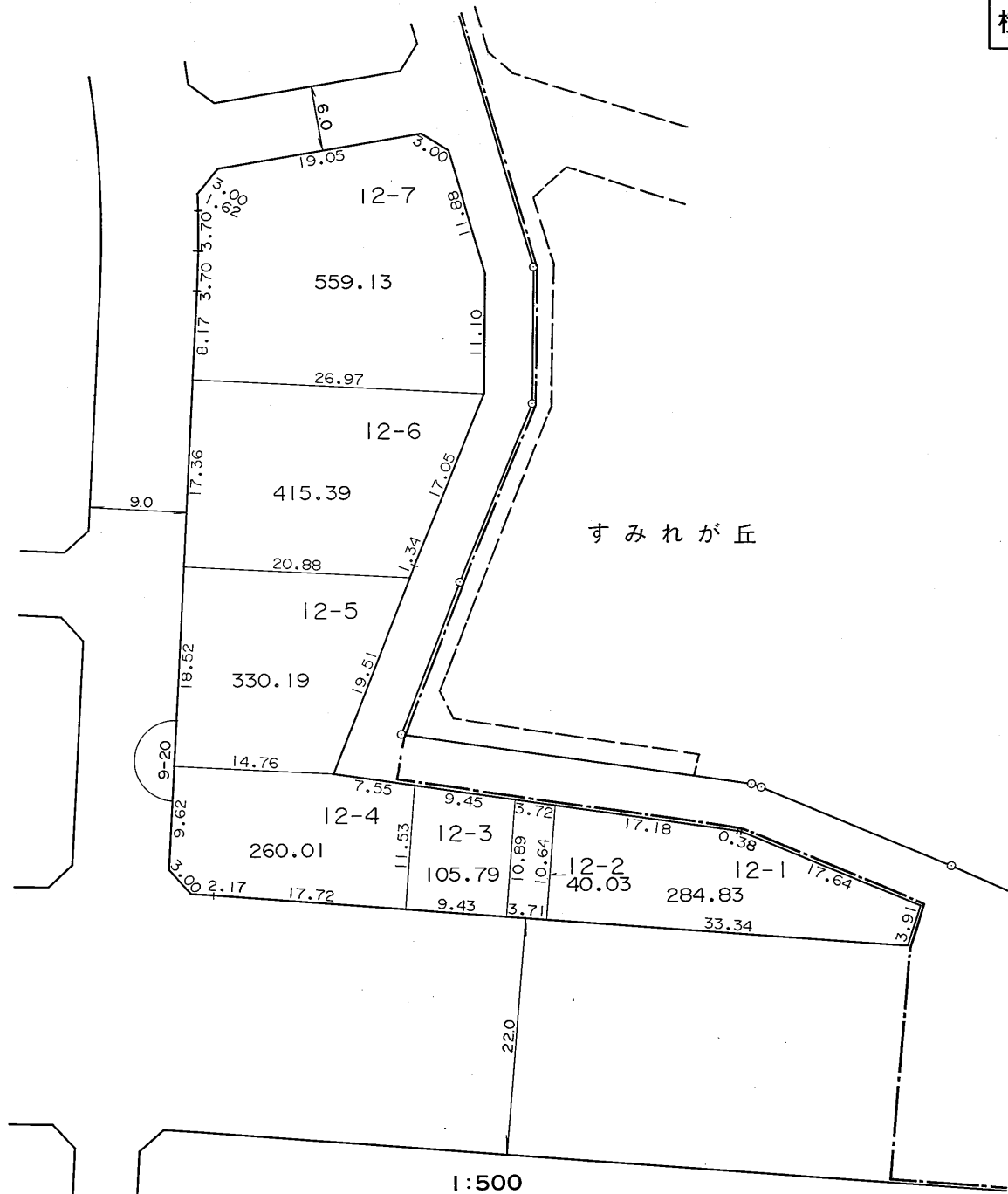
凡 例	
	街区番号
	地番
	辺長及び換地地積(m <sup>2</sup> )
	換地位置

住宅・都市整備公団

# 換 地 図

縮尺 五百分之一

横浜市都筑区牛久保三丁目



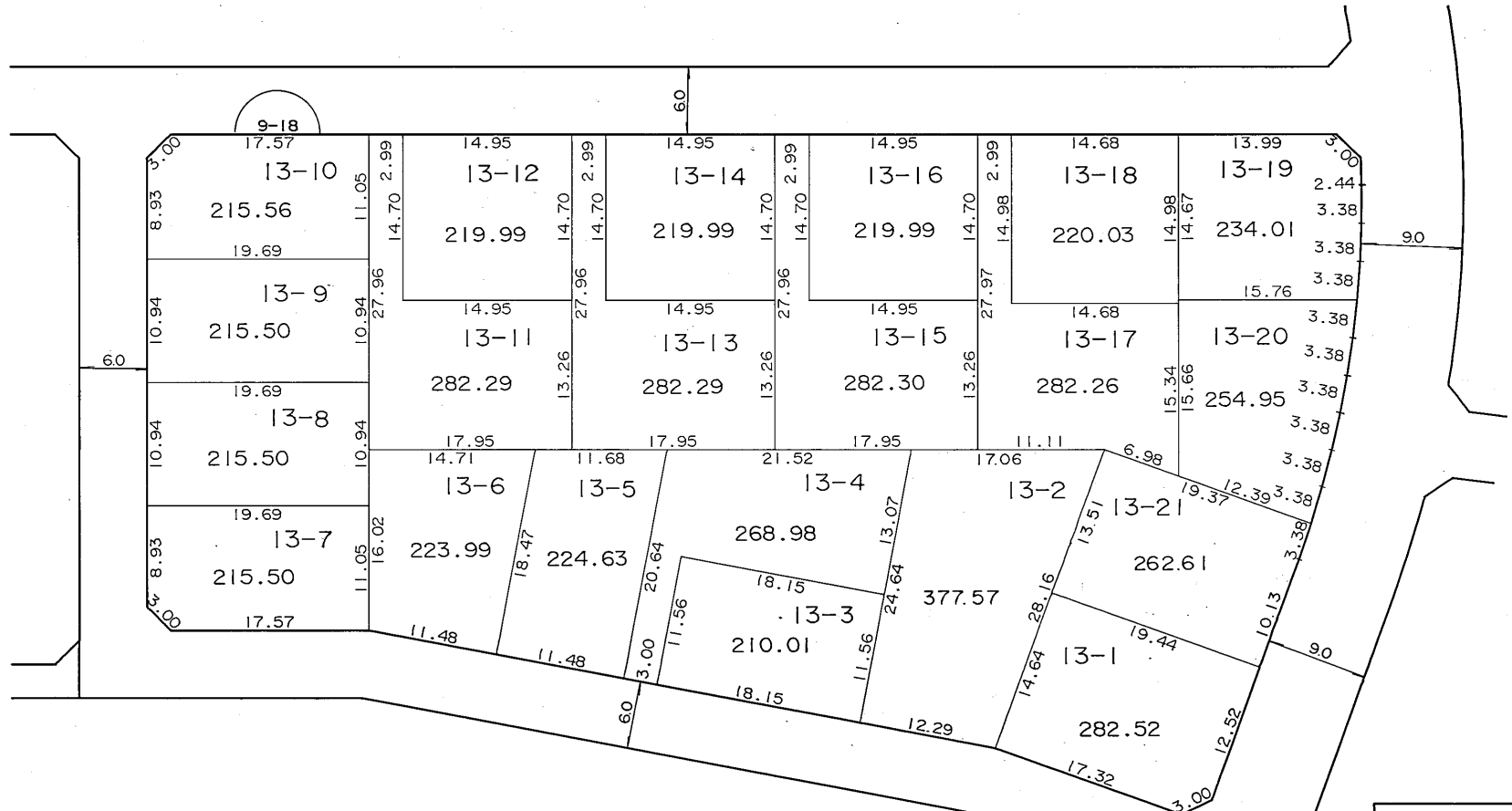
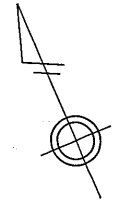
凡 例	
	街区番号
	地 番
	辺長及び換地地積(m <sup>2</sup> )
	換 地 位 置

住宅・都市整備公団


# 換地 図

縮尺 五百分之一

横浜市都筑区牛久保三丁目



凡 例	
	街区番号
	地番
	辺長及び換地地積(m <sup>2</sup> )
	換地位置


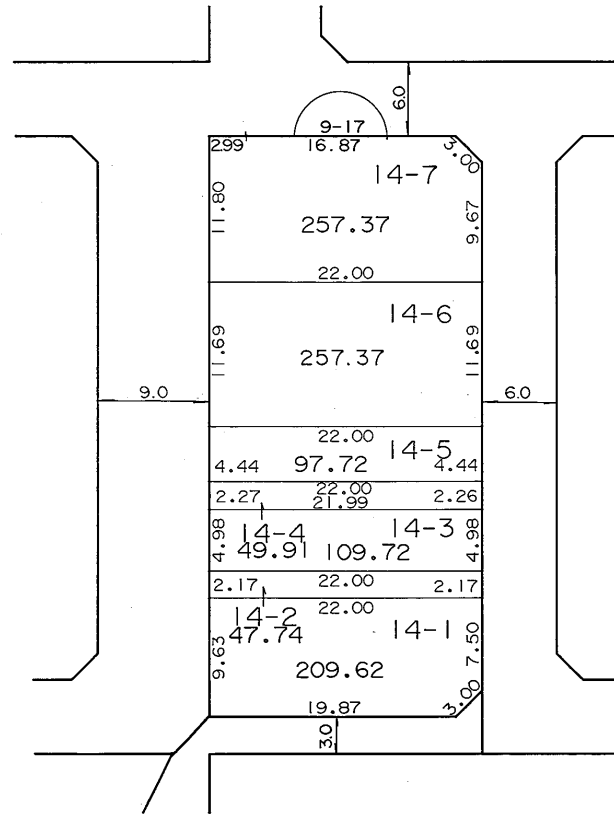
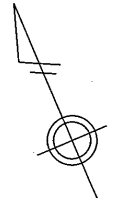


住宅・都市整備公団

# 換 地 図

縮尺 五百分之一

横浜市都筑区牛久保三丁目




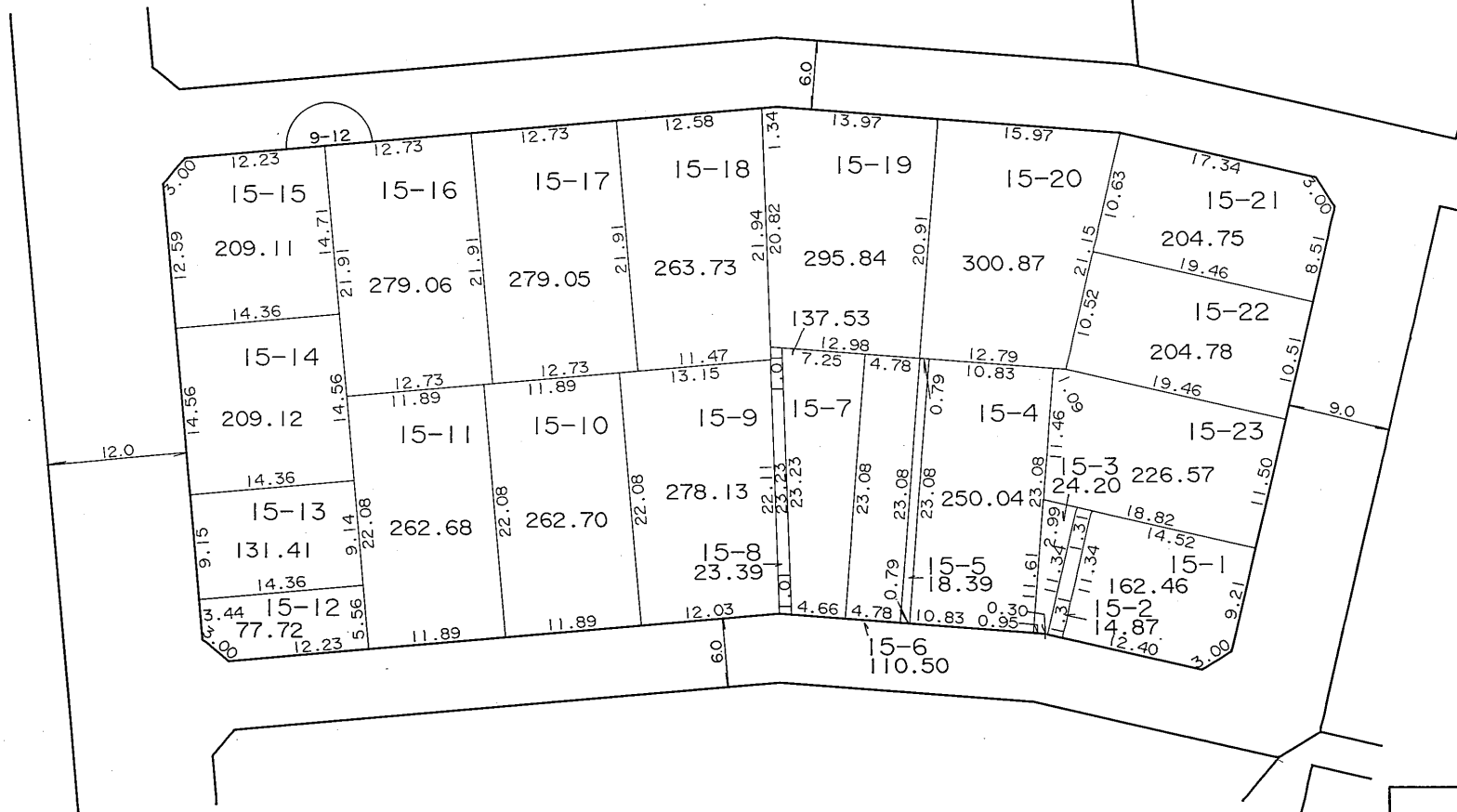
凡 例	
	街区番号
	地番
	辺長及び換地地積(m <sup>2</sup> )
	換地位置

住宅・都市整備公団

# 換 地 図

縮尺 五百分之一

横浜市都筑区牛久保三丁目



1:500

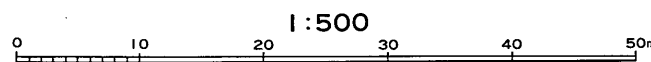
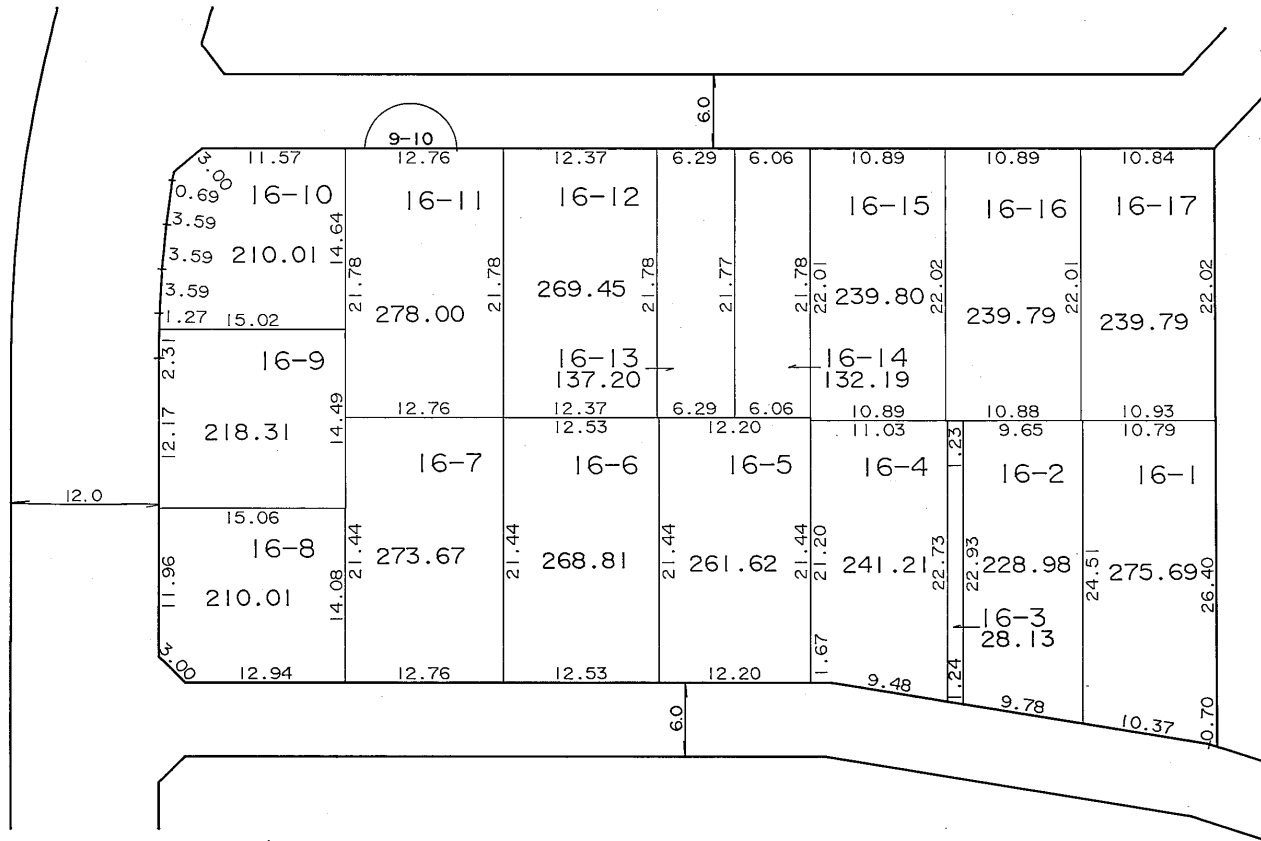
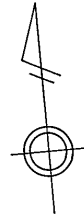
凡 例	
	街区番号
	地 番
	辺長及び換地地積(m <sup>2</sup> )
	換地位置

住宅・都市整備公団

# 換 地 図

縮尺 五百分之一

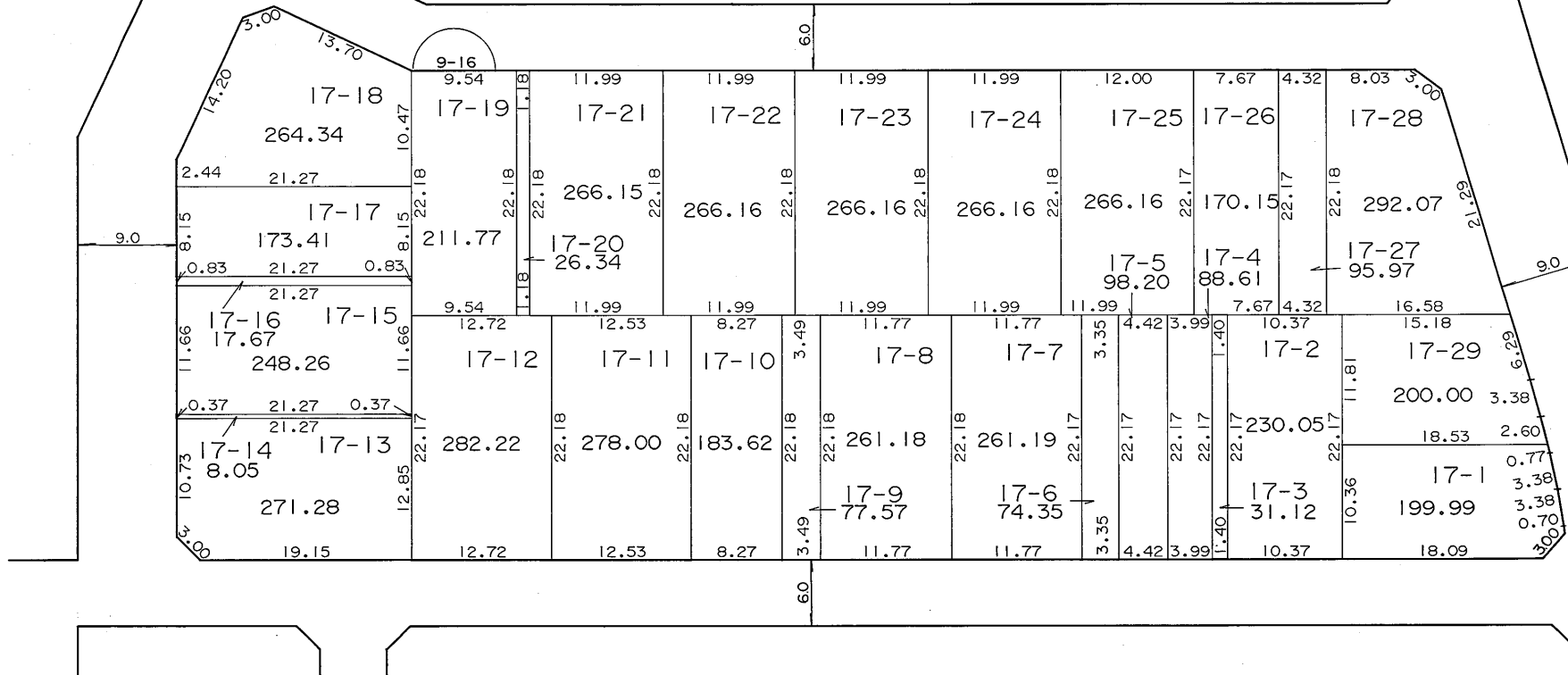
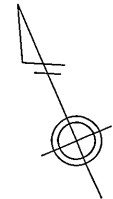
横浜市都筑区牛久保三丁目



凡 例	
	街区番号
	地 番
	辺長及び換地地積(m²)
	換地位置

住宅・都市整備公団


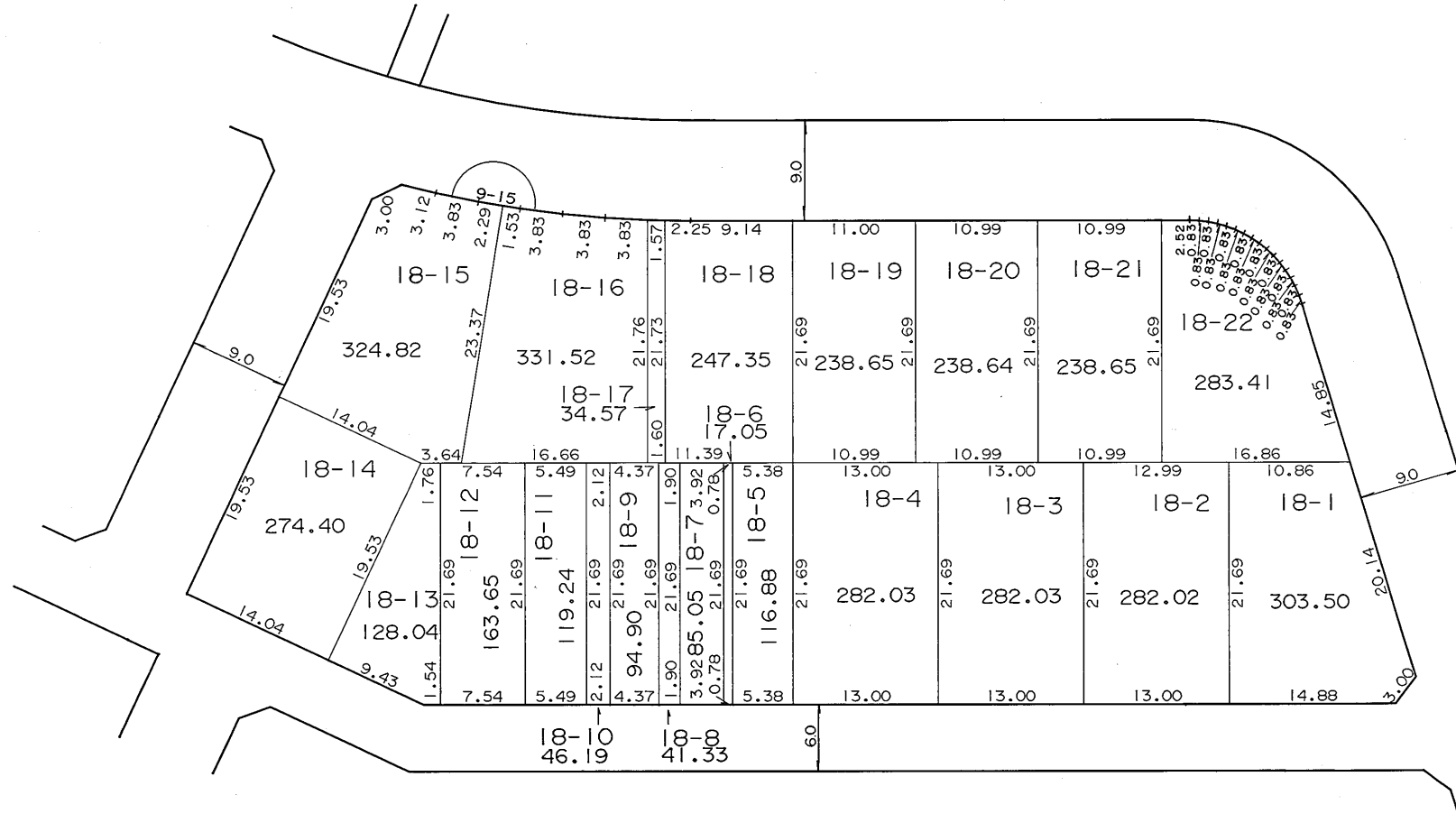
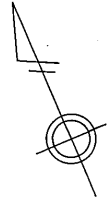




凡 例	
	街区番号
	地 番
	辺長及び換地地積(㎡)
	換地位置


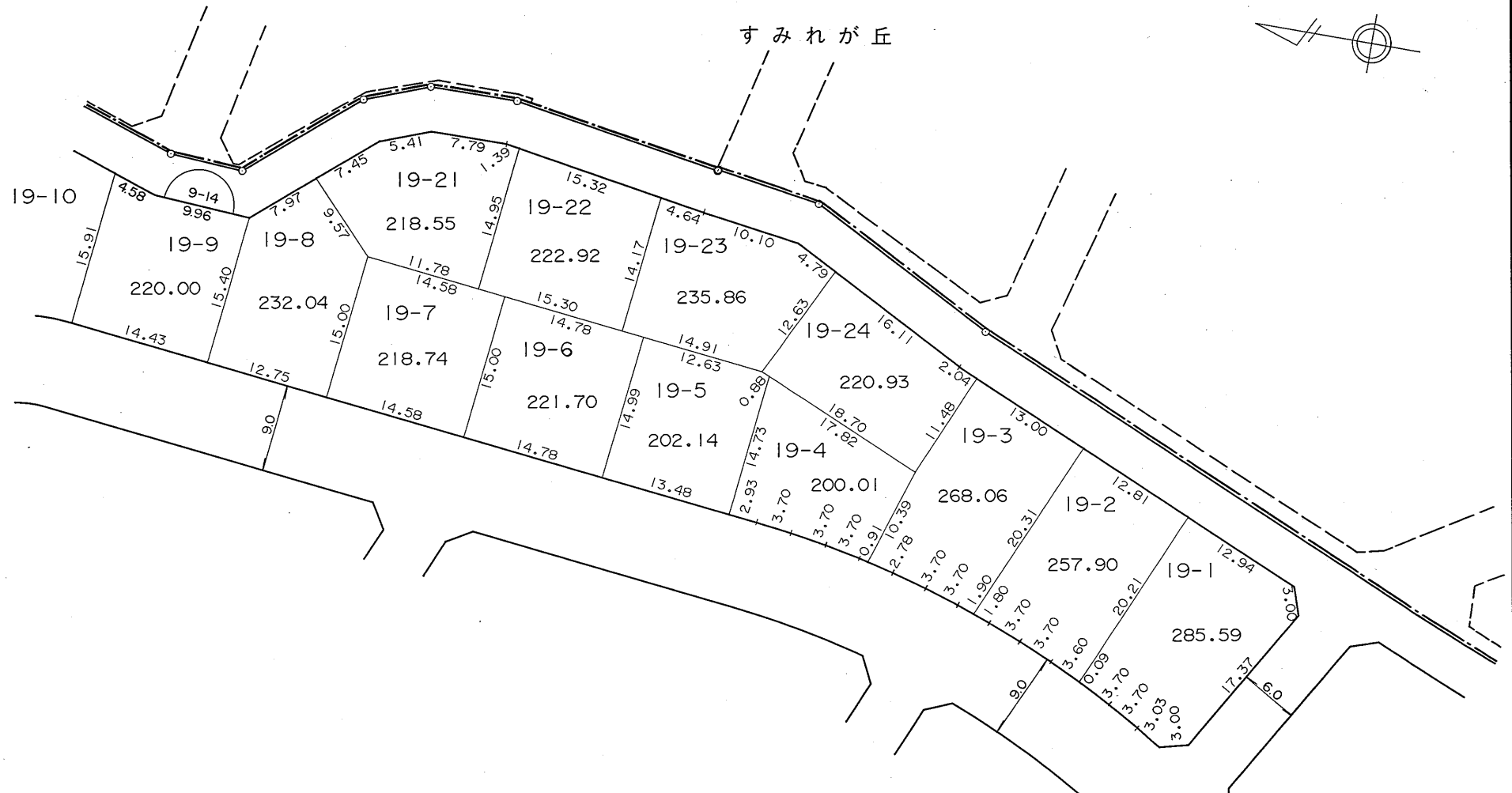
住宅・都市整備公団

横浜市都筑区牛久保三丁目



凡 例	
	街区番号
	地番
	辺長及び換地地積(㎡)
	換地位置

住宅・都市整備公団



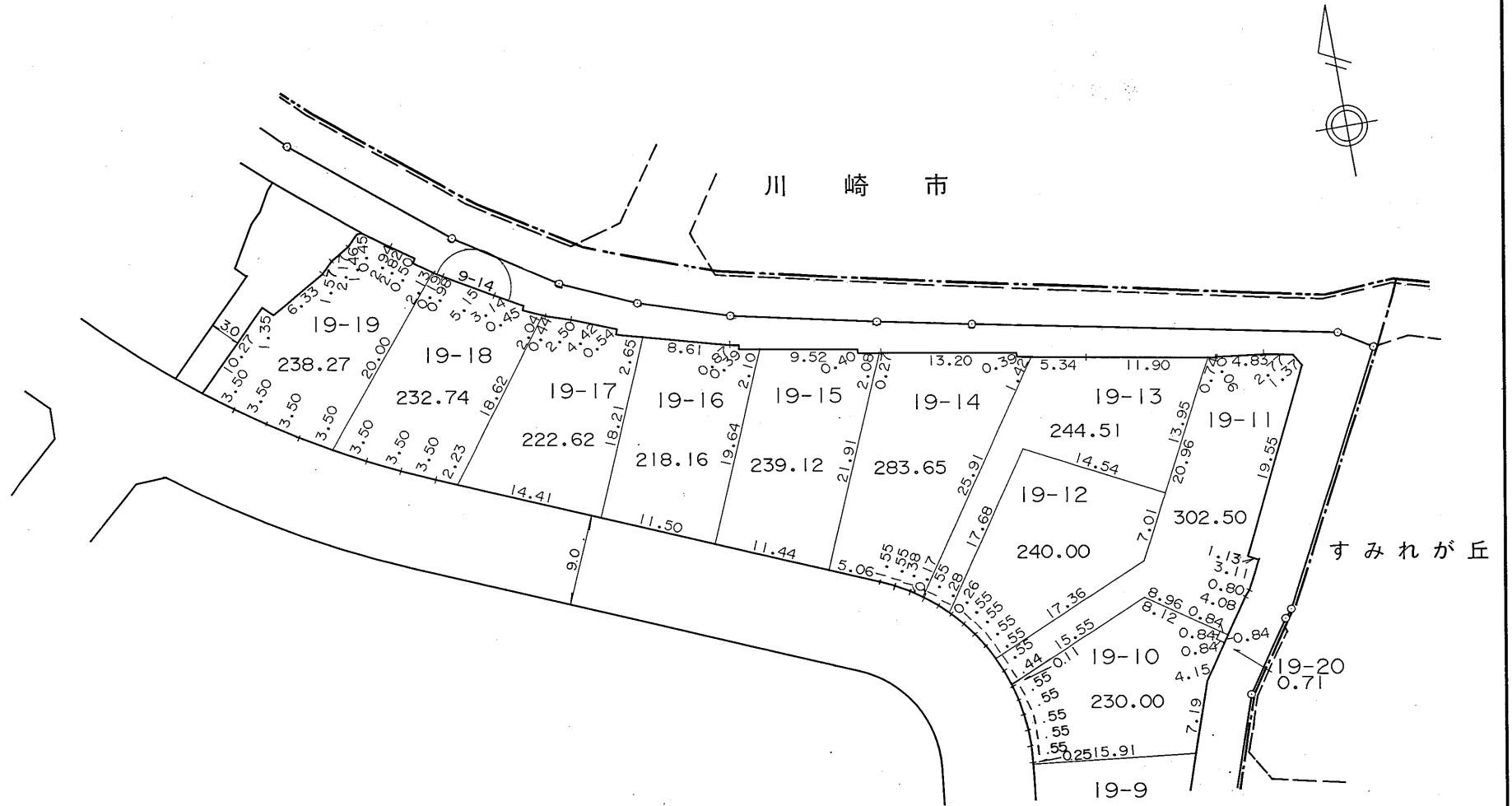
凡 例	
	街区番号
	地 番
	辺長及び換地地積(m <sup>2</sup> )
	換地位置

住宅・都市整備公団


# 換 地 図

縮尺 五百分之一

横浜市都筑区牛久保三丁目

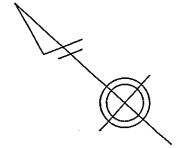


すみれが丘

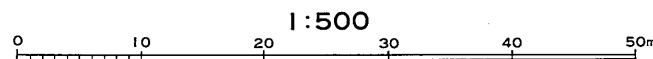
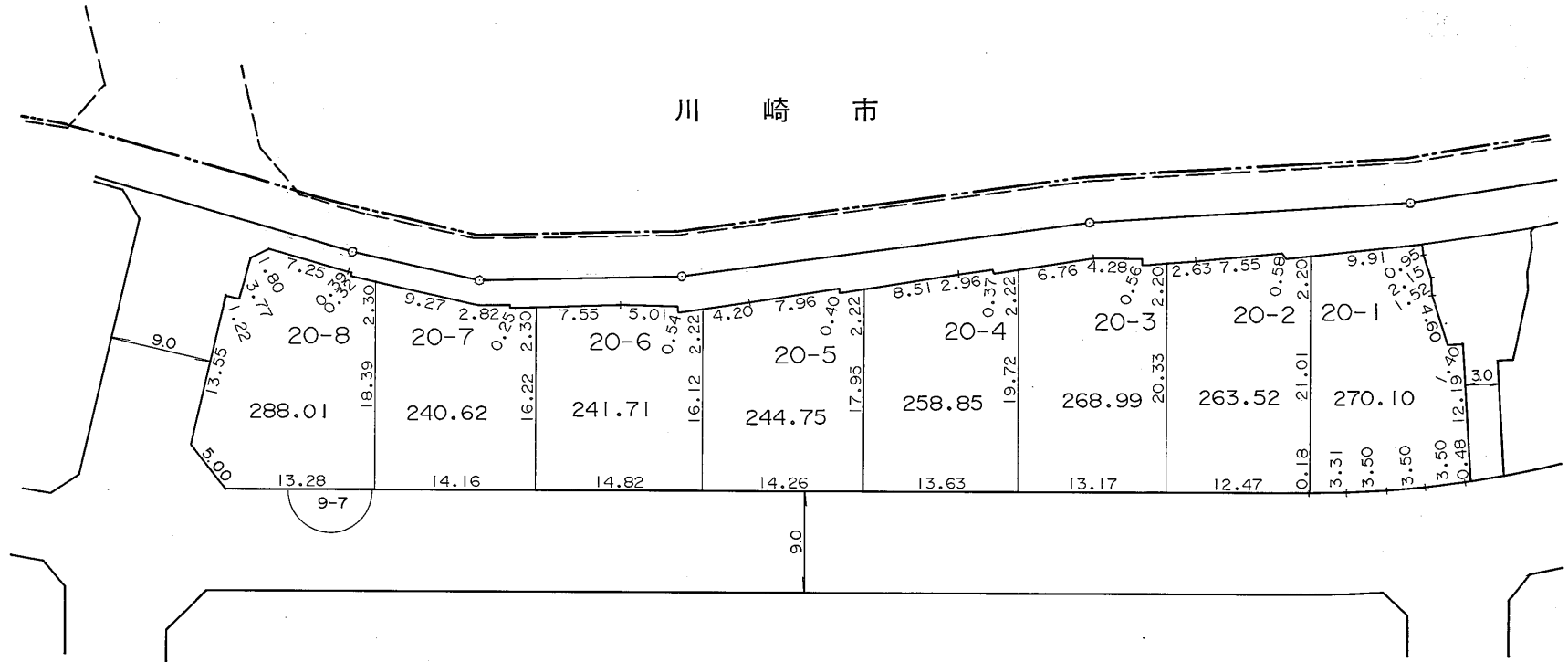


凡 例	
	街区番号
	地 番
	辺長及び換地地積(m <sup>2</sup> )
	換地位置

住宅・都市整備公団



川 崎 市




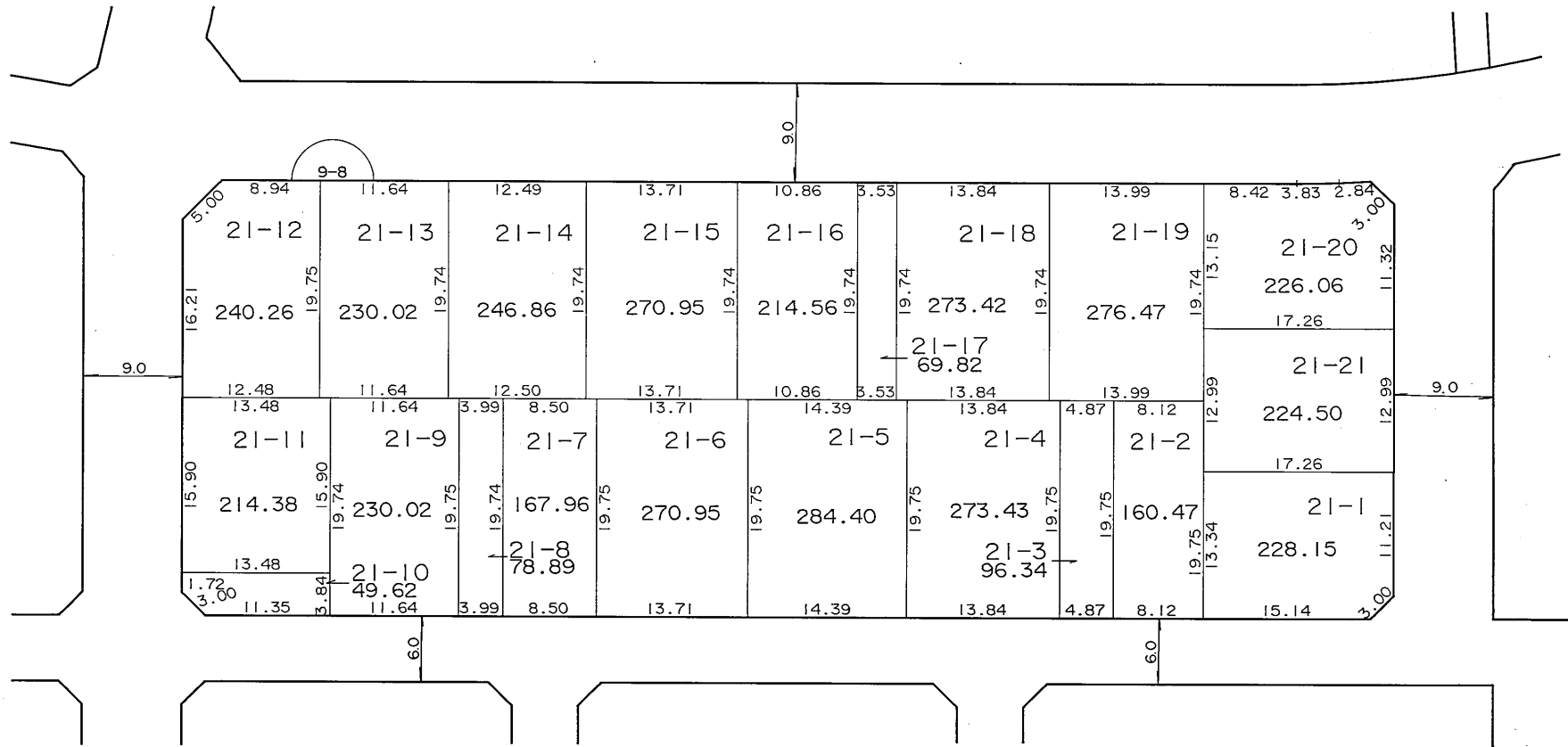
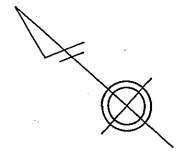
凡 例	
	街区番号
	地番
	辺長及び換地地積(m²)
	換地位置

住宅・都市整備公団

# 換地 図

縮尺 五百分之一

横浜市都筑区牛久保三丁目



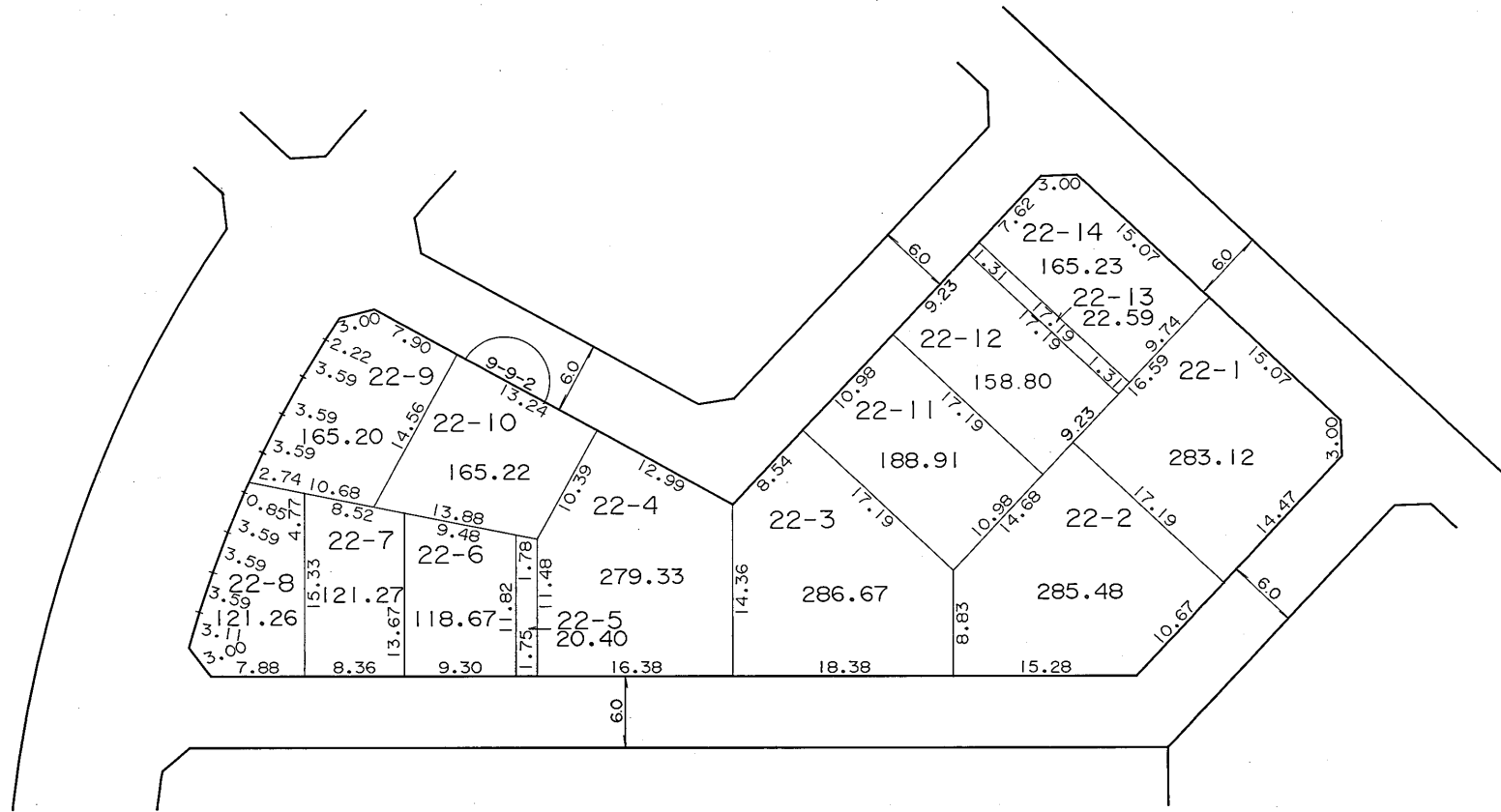

凡 例	
	街区番号
	地番
	辺長及び換地地積(㎡)
	換地位置

住宅・都市整備公団

# 換 地 図

縮尺 五百分之一


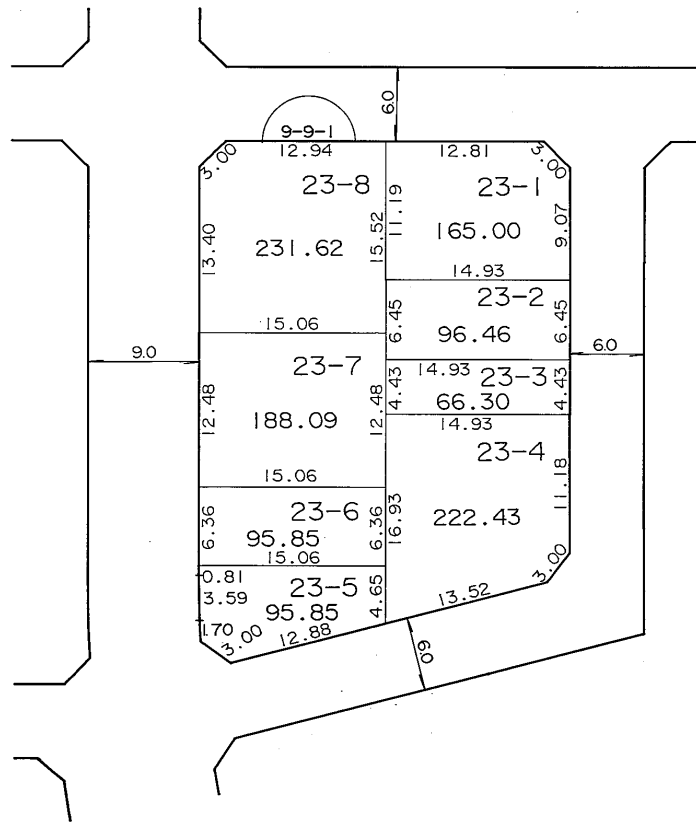
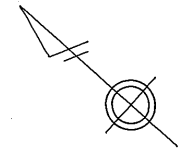
横浜市都筑区牛久保三丁目



凡 例	
	街区番号
	地 番
	辺長及び換地地積(m <sup>2</sup> )
	換地位置

住宅・都市整備公団

横浜市都筑区牛久保三丁目



凡 例	
	街区番号
	地 番
	辺長及び換地地積(m <sup>2</sup> )
	換地位置

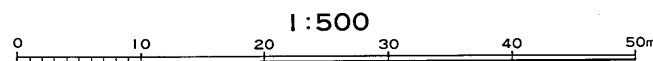
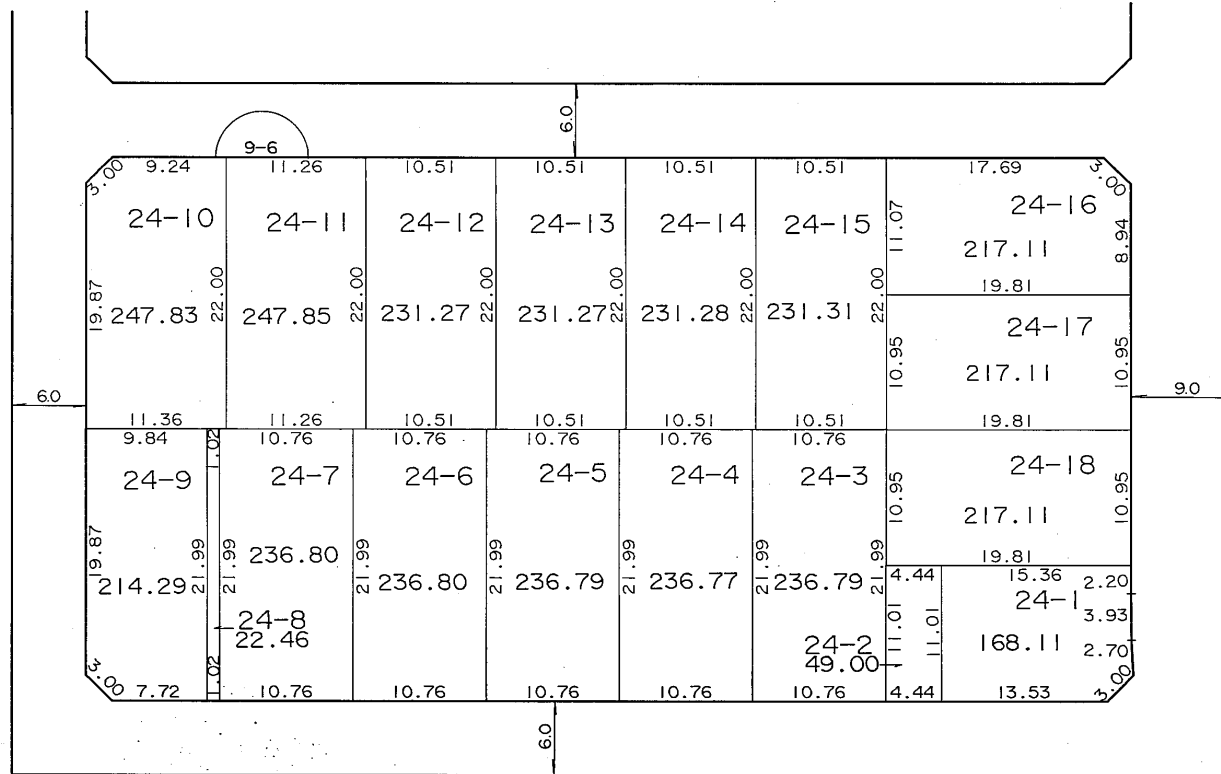
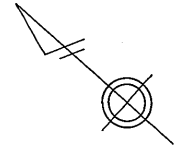
住宅・都市整備公団



# 換地 図

縮尺 五百分之一

横浜市都筑区牛久保三丁目




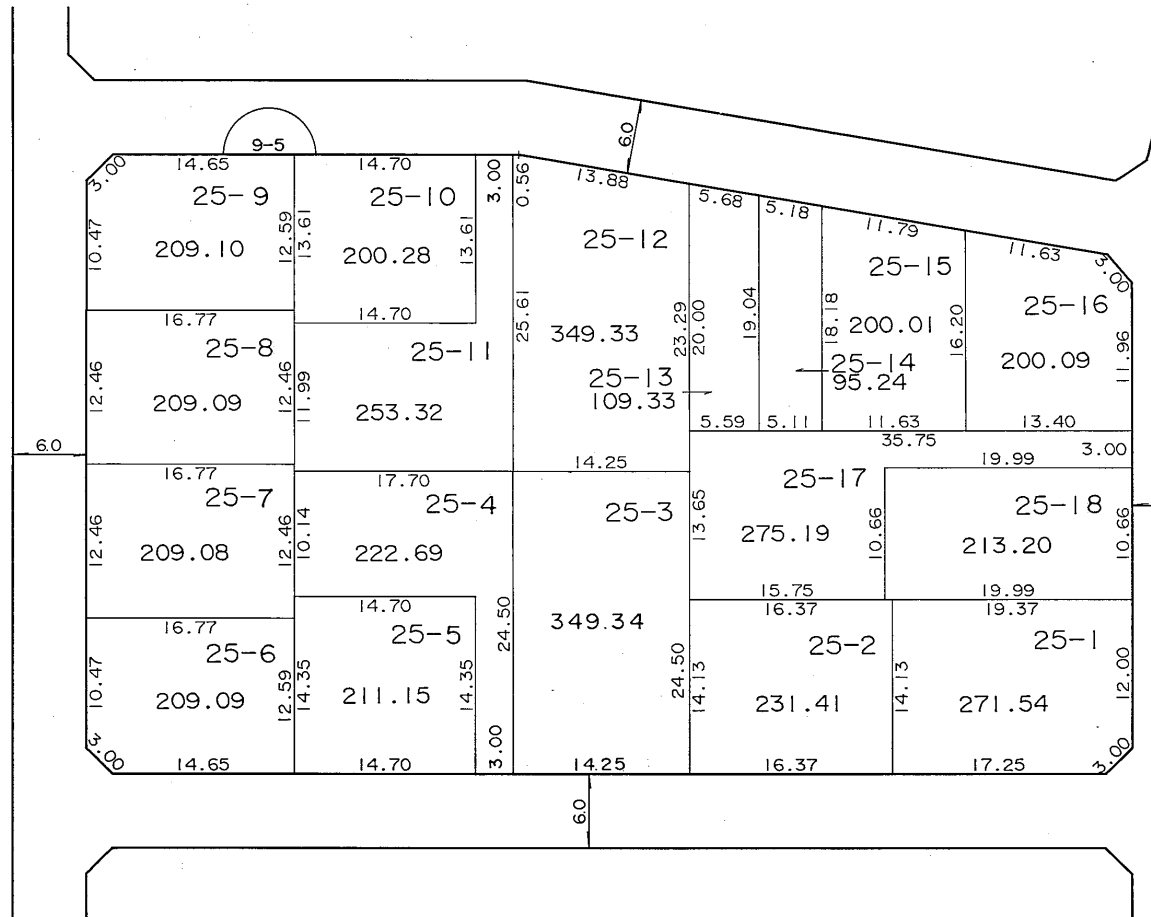
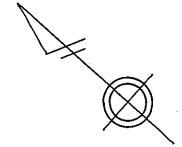
凡 例	
	街区番号
	地 番
	辺長及び換地地積(m <sup>2</sup> )
	換地位置

住宅・都市整備公団

# 換地 図

縮尺 五百分之一

横浜市都筑区牛久保三丁目

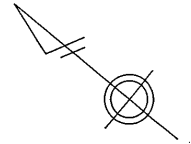


凡 例	
	街区番号
	地番
	辺長及び換地地積(㎡)
	換地位置

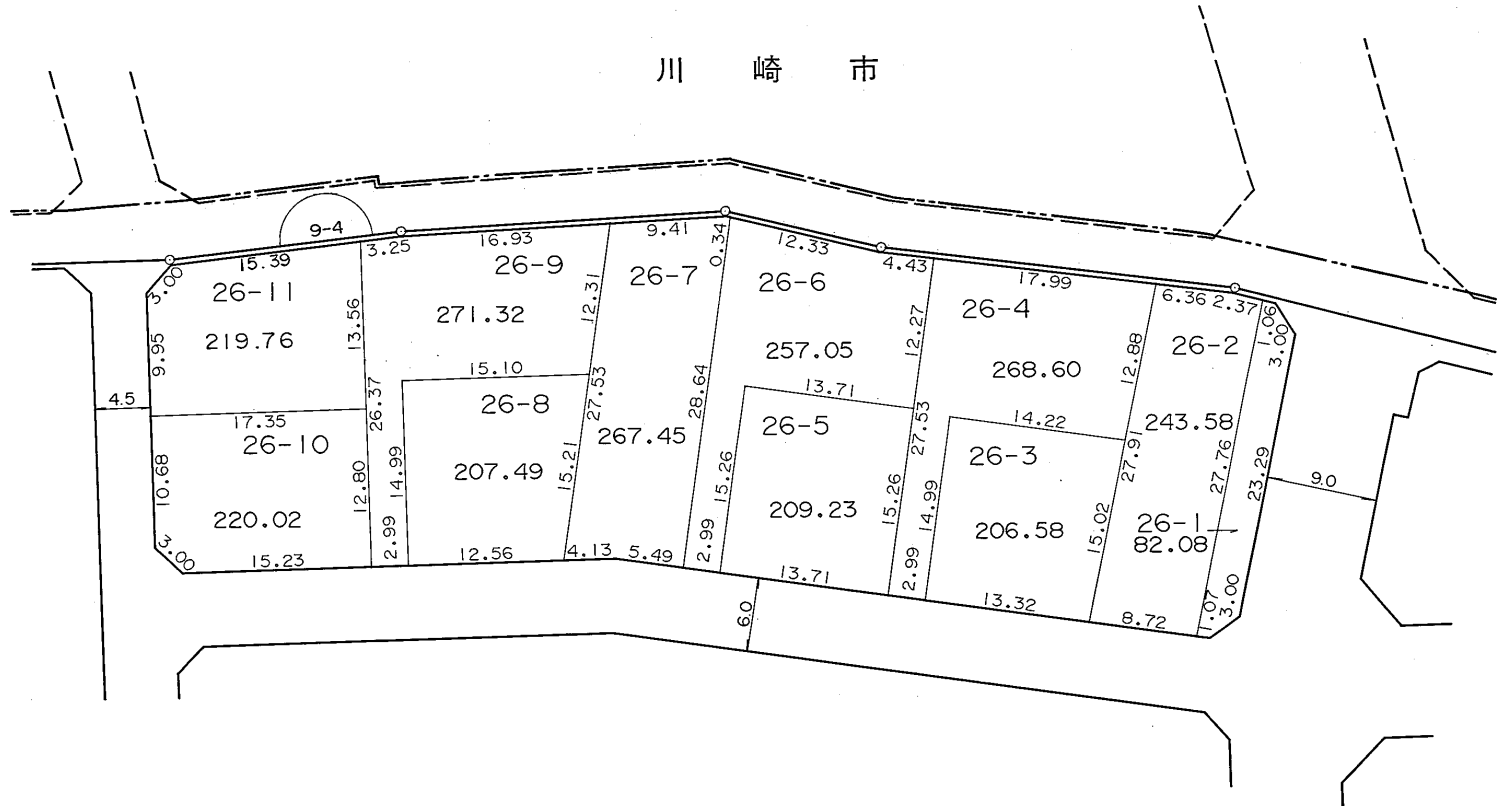
住宅・都市整備公団

# 換 地 図

横浜市都筑区牛久保三丁目



川 崎 市



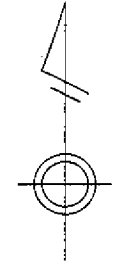
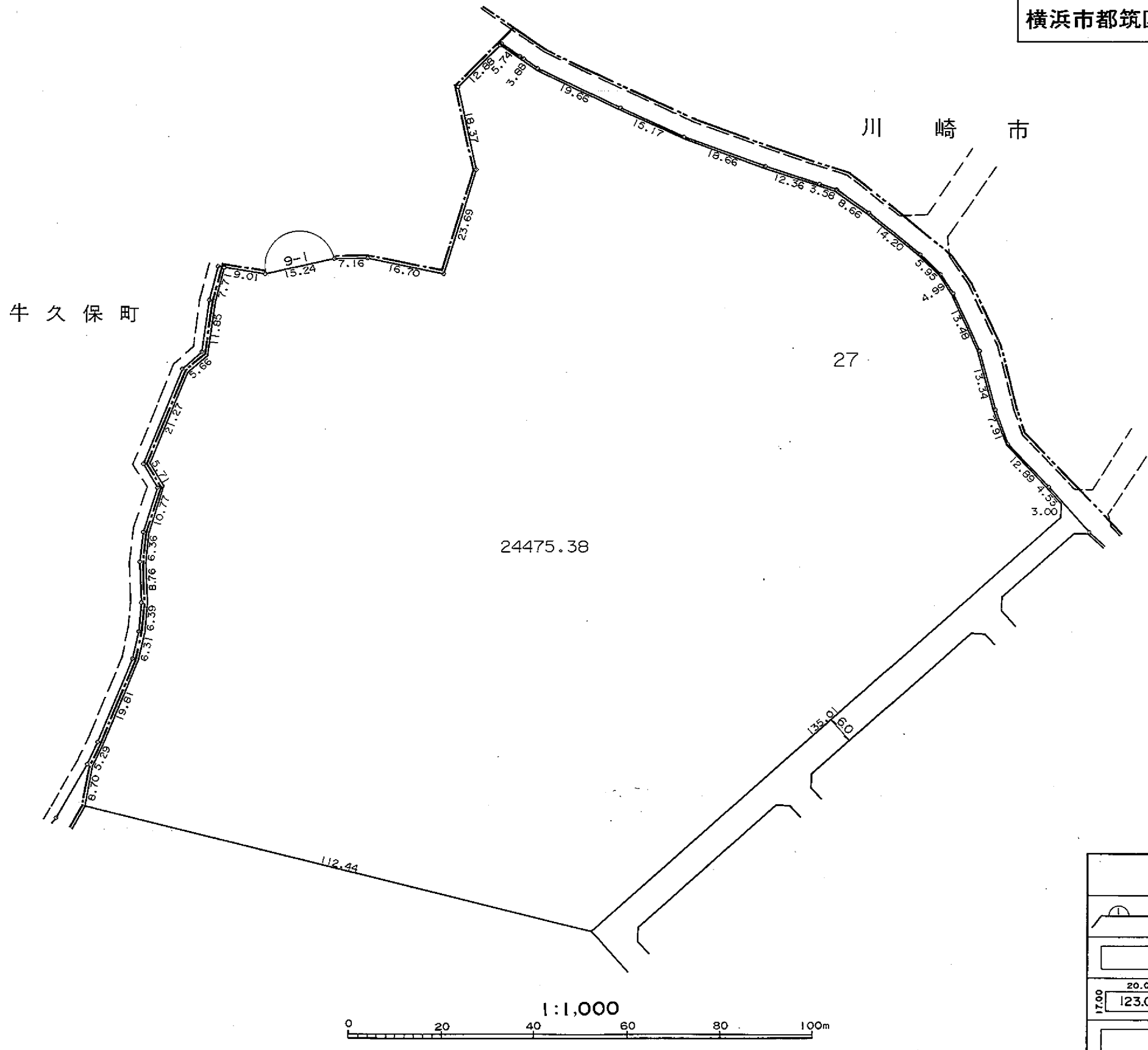
凡 例	
	街 区 番 号
	地 番
	辺長及び換地地積(m <sup>2</sup> )
	換 地 位 置

住宅・都市整備公団

# 換 地 図

縮尺 千分之一

横浜市都筑区牛久保三丁目



凡 例	
	街区番号
	地 番
	辺長及び換地地積(m <sup>2</sup> )
	換 地 位 置


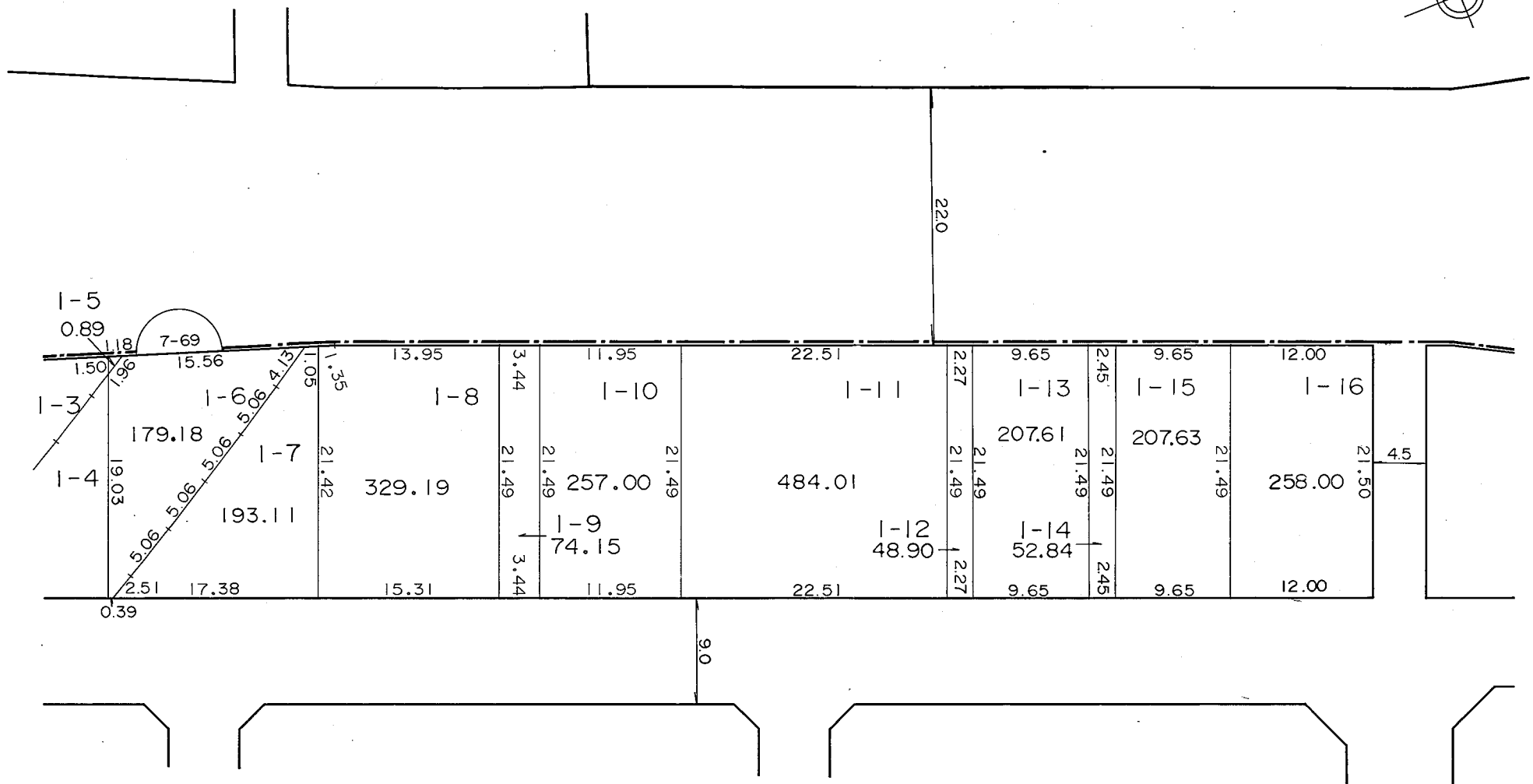
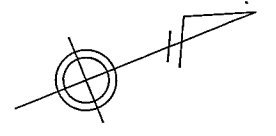
住宅・都市整備公団

# 横浜北部新都市第一地区 土地区画整理事業

## 牛久保西一丁目

横浜市都筑区牛久保西一丁目

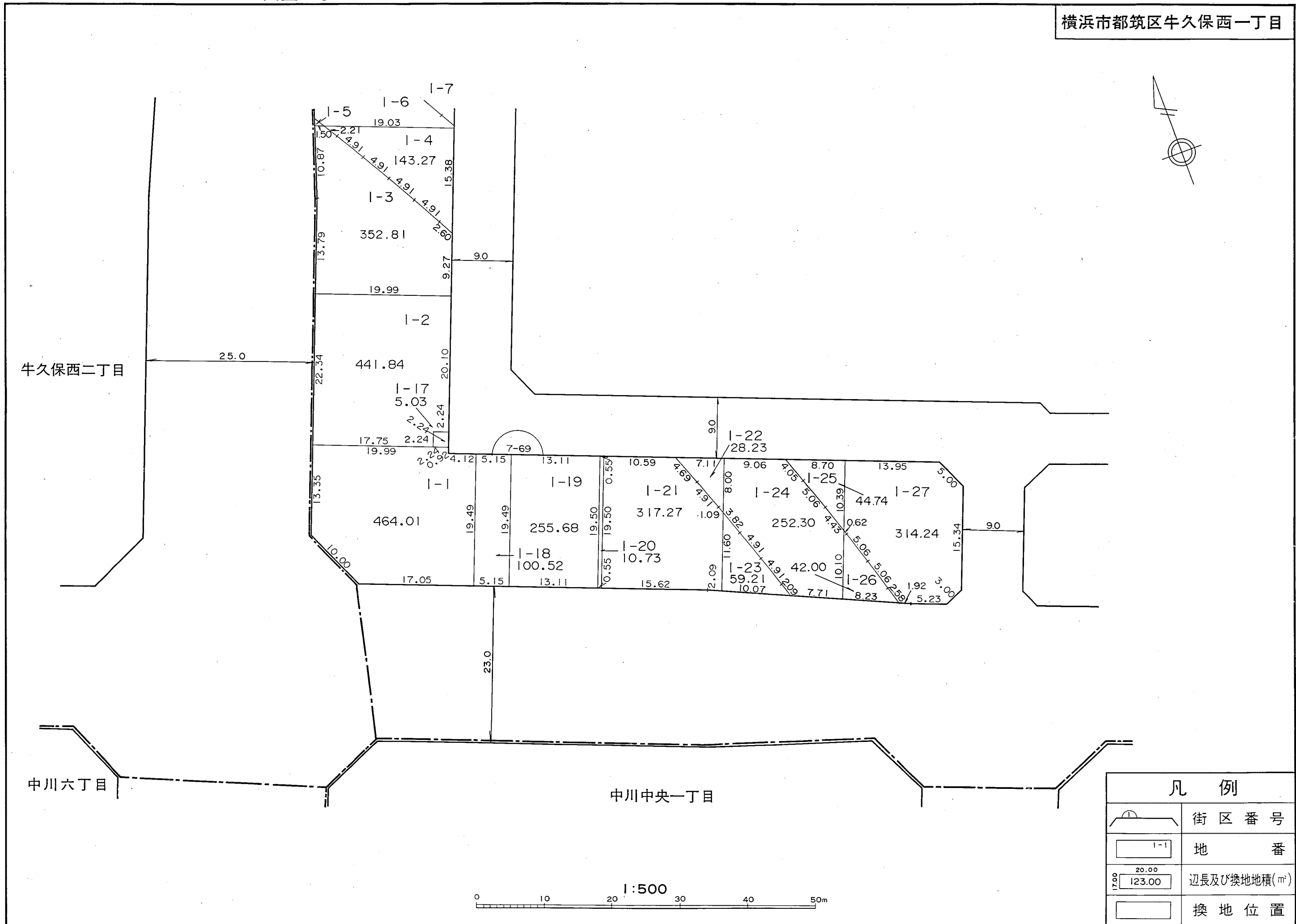
牛久保西二丁目



凡 例	
	街区番号
	地 番
	辺長及び換地地積(m <sup>2</sup> )
	換地位置

住宅・都市整備公団

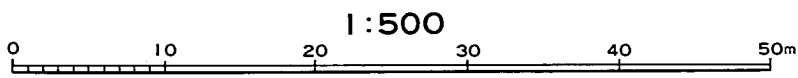
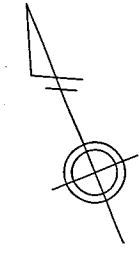
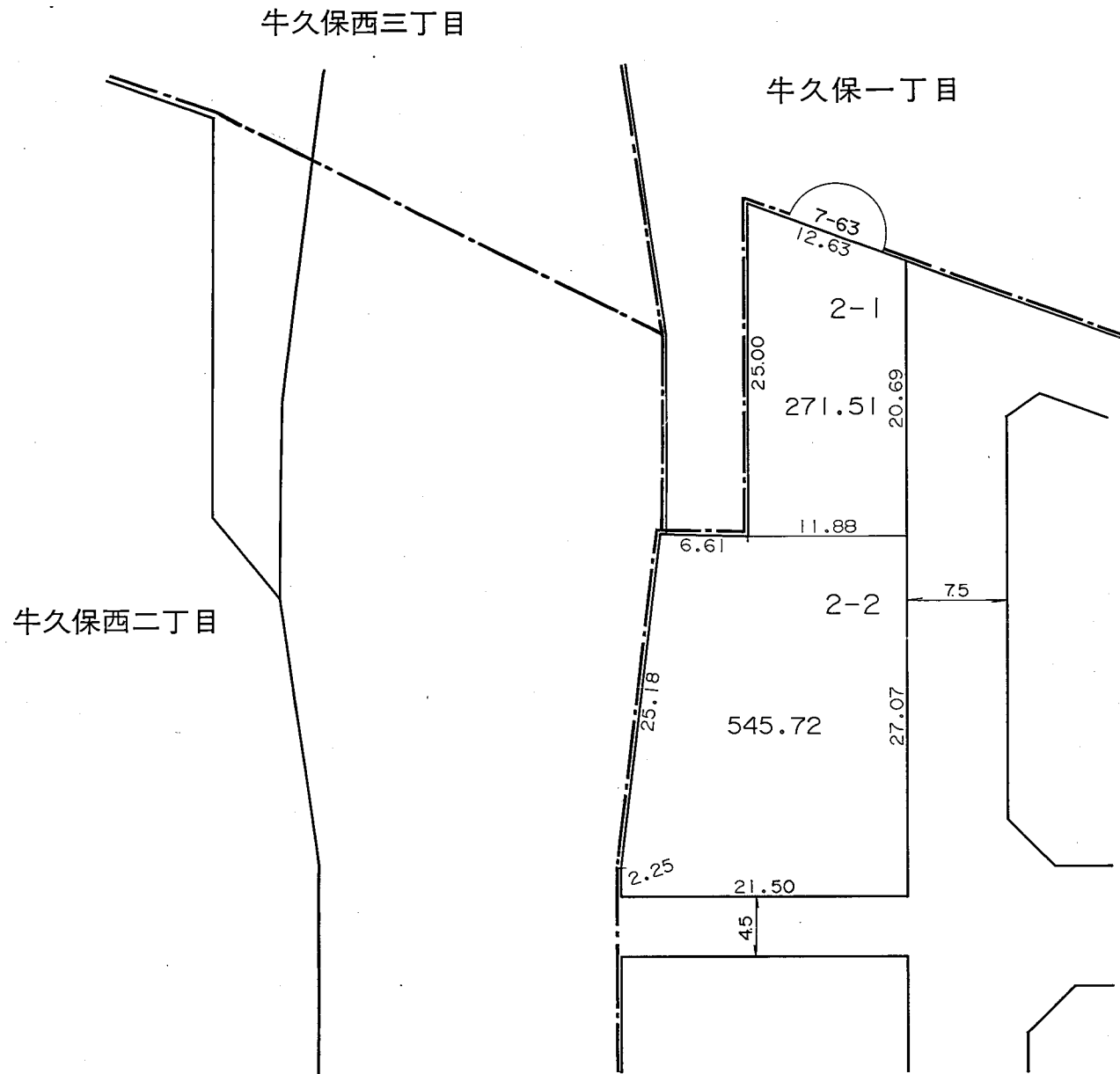
横浜市都筑区牛久保西一丁目



凡 例	
	街区番号
	地 番
	辺長及び換地地積(m²)
	換 地 位 置

住宅・都市整備公団

横浜市都筑区牛久保西一丁目



凡 例	
	街区番号
	地番
	辺長及び換地地積 (m²)
	換地位置

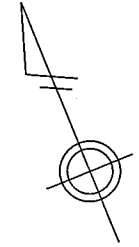
住宅・都市整備公団



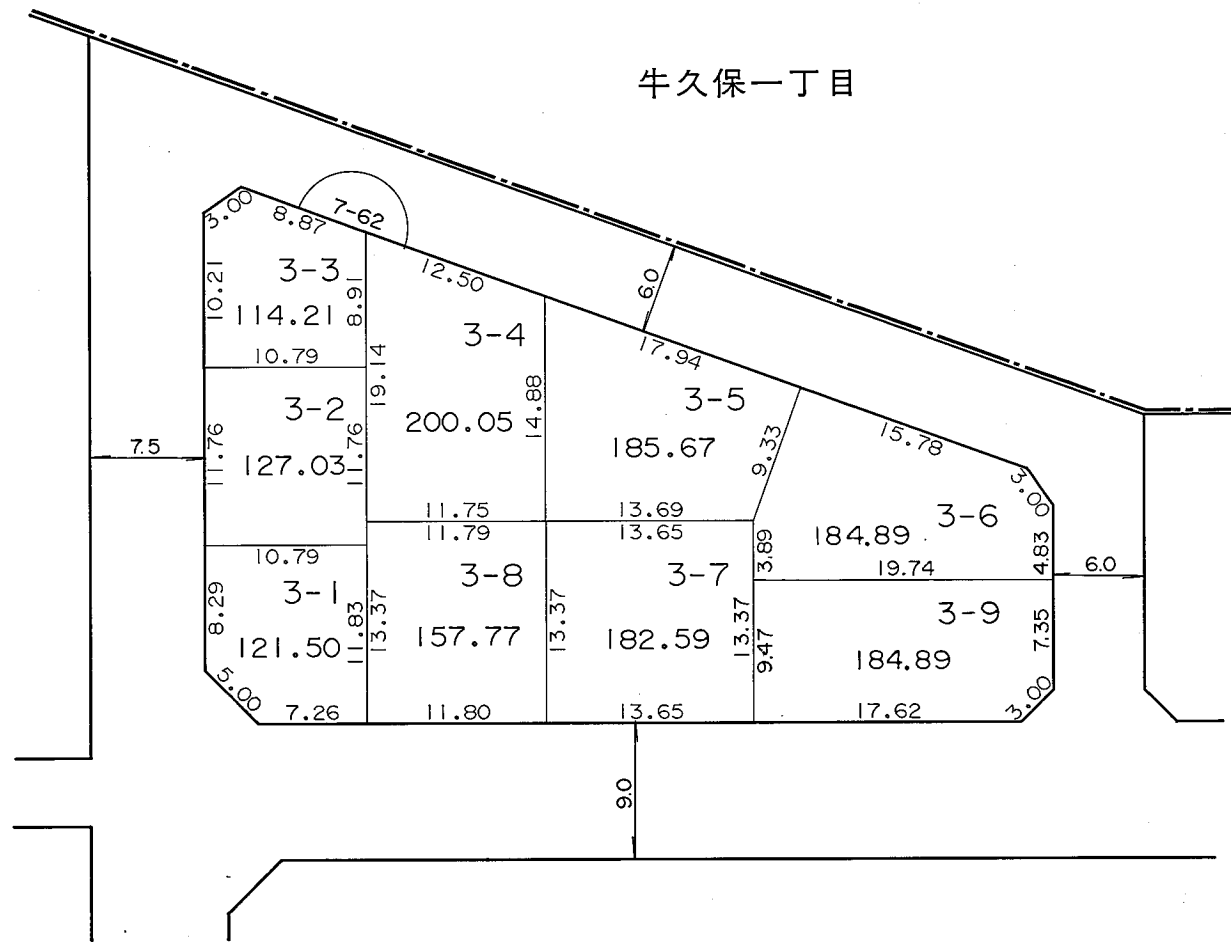
# 換 地 図

縮尺 五百分之一

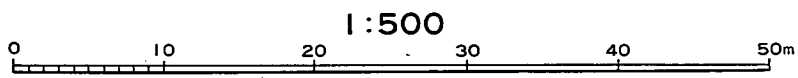
横浜市都筑区牛久保西一丁目



牛久保一丁目

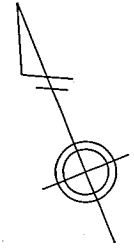


凡 例	
	街区番号
	地 番
	辺長及び換地地積(m <sup>2</sup> )
	換地位置

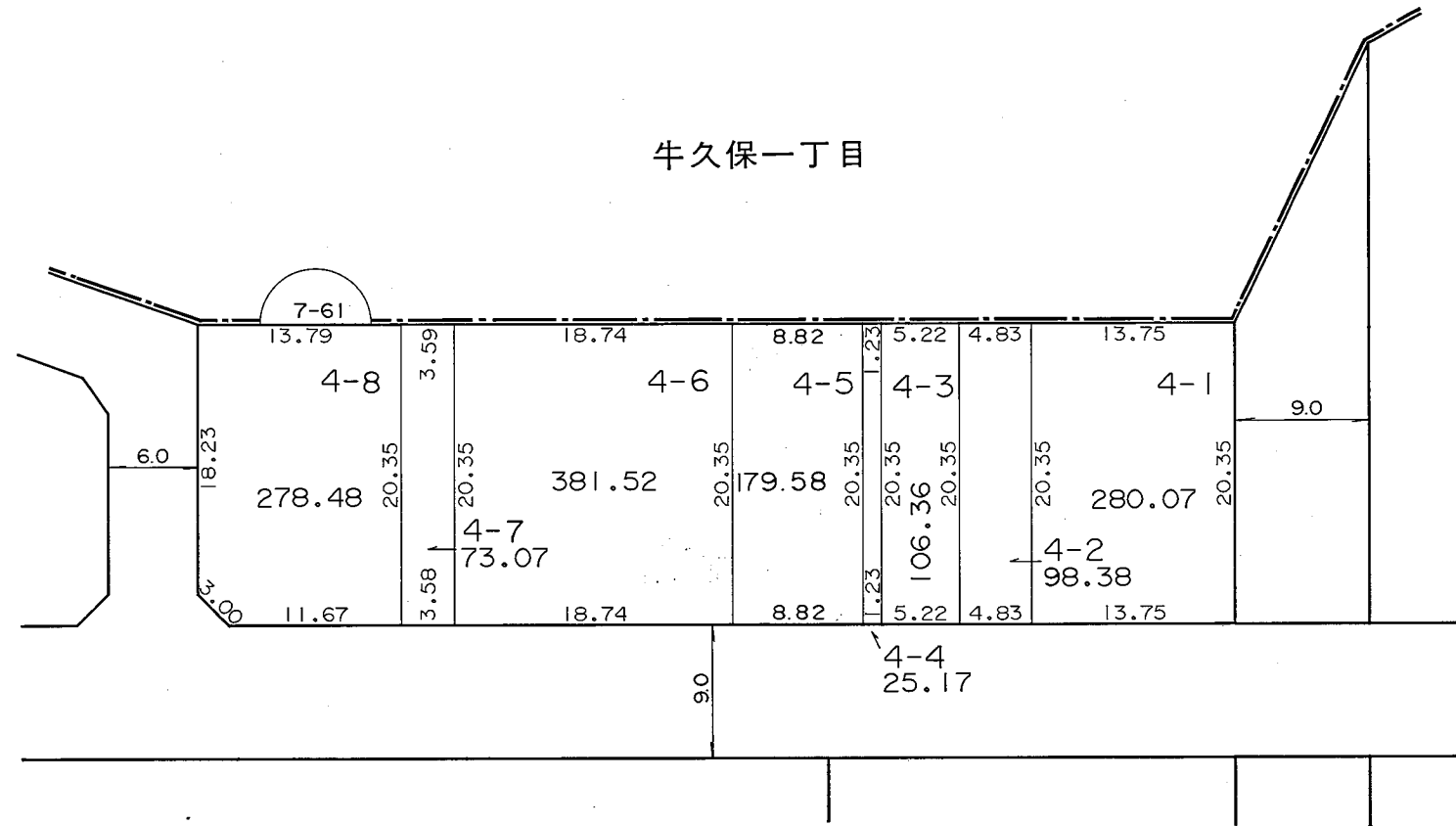


住宅・都市整備公団

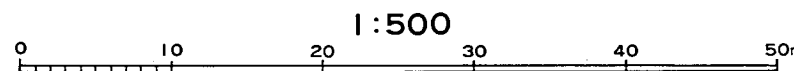
横浜市都筑区牛久保西一丁目

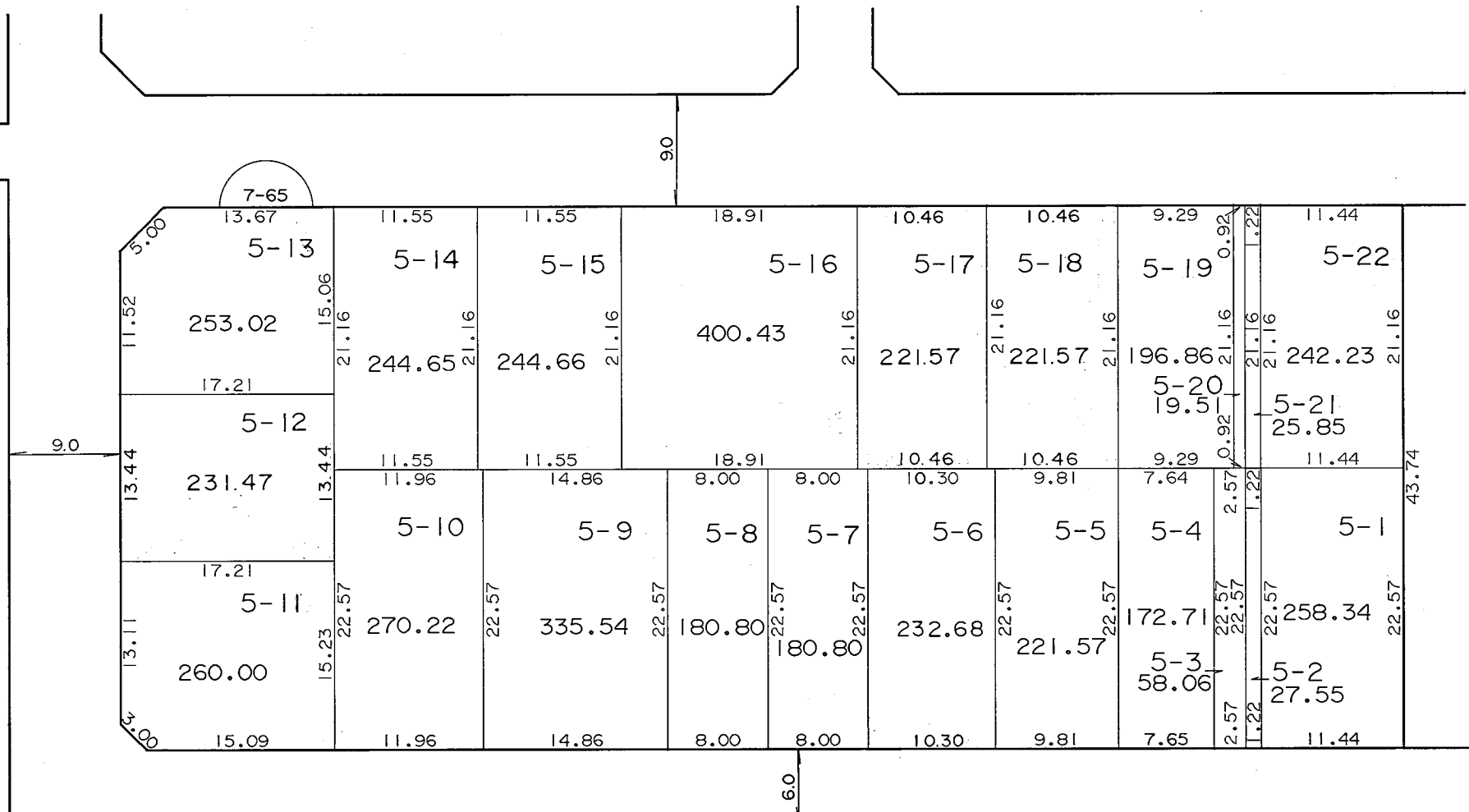
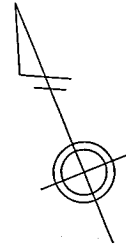


牛久保一丁目




凡 例	
	街区番号
	地 番
	辺長及び換地地積(m²)
	換地位置





凡例	
	街区番号
	地番
	辺長及び換地地積(m <sup>2</sup> )
	換地位置


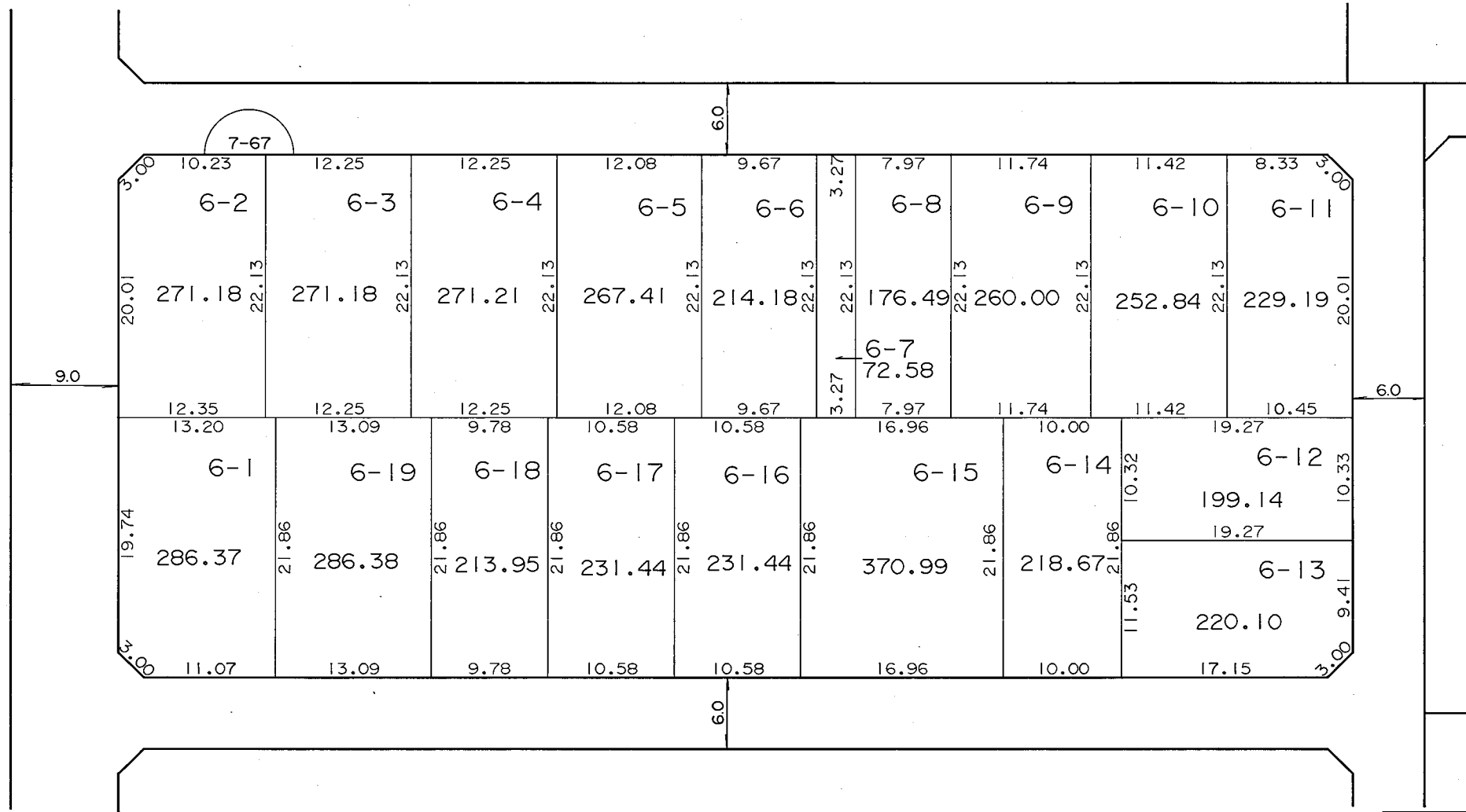
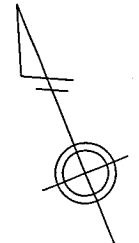


住宅・都市整備公団

# 換 地 図

縮尺 五百分之一

横浜市都筑区牛久保西一丁目



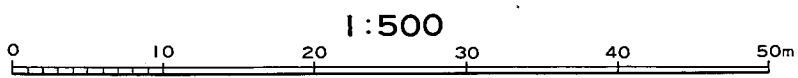
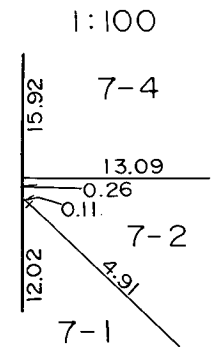
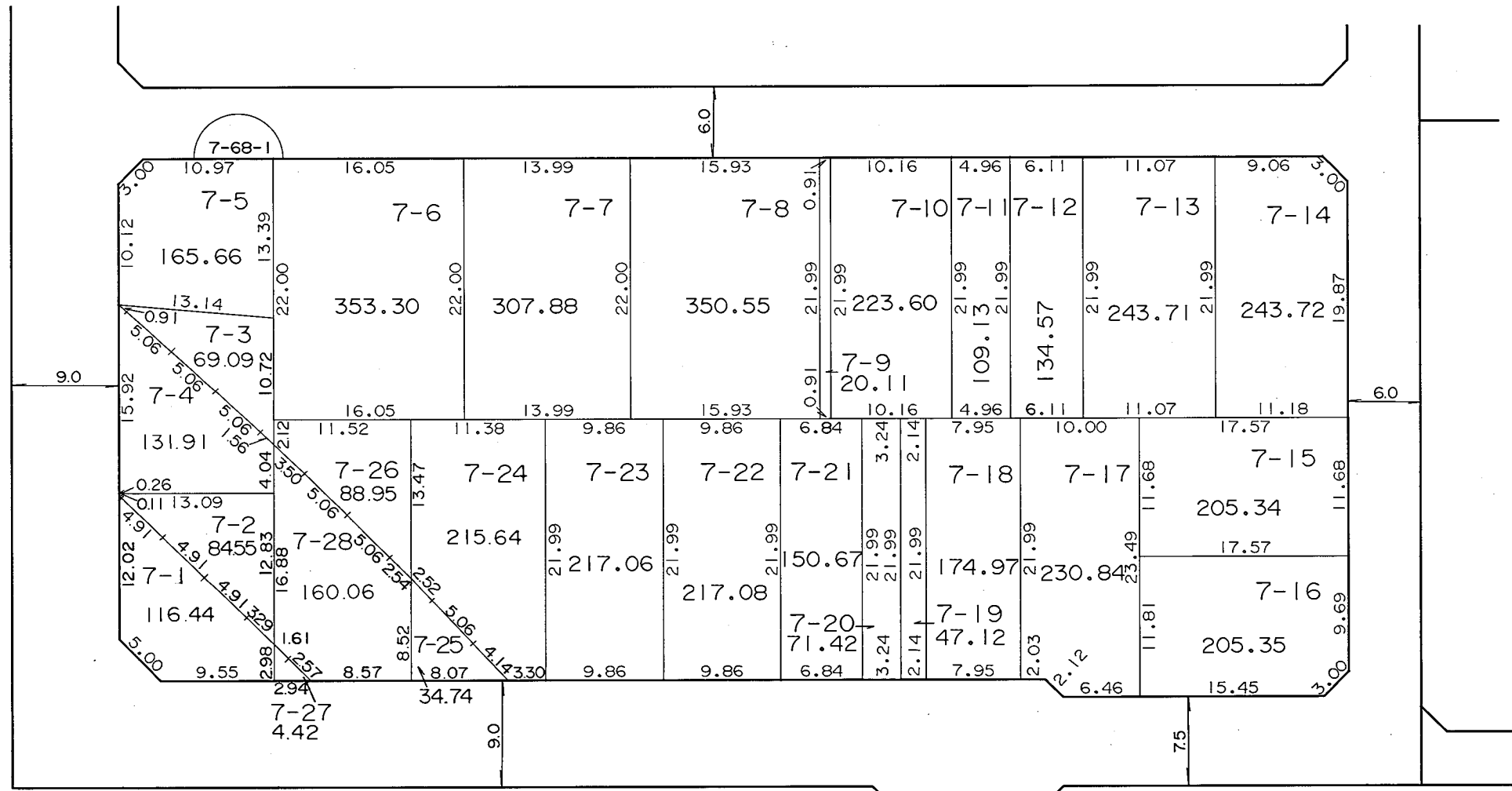
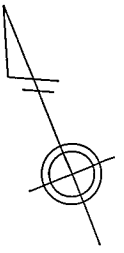
凡 例	
	街区番号
	地 番
	辺長及び換地地積(m <sup>2</sup> )
	換地位置

住宅・都市整備公団

# 換地 図

縮尺 五百分之一

横浜市都筑区牛久保西一丁目



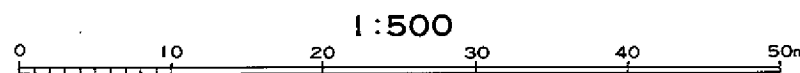
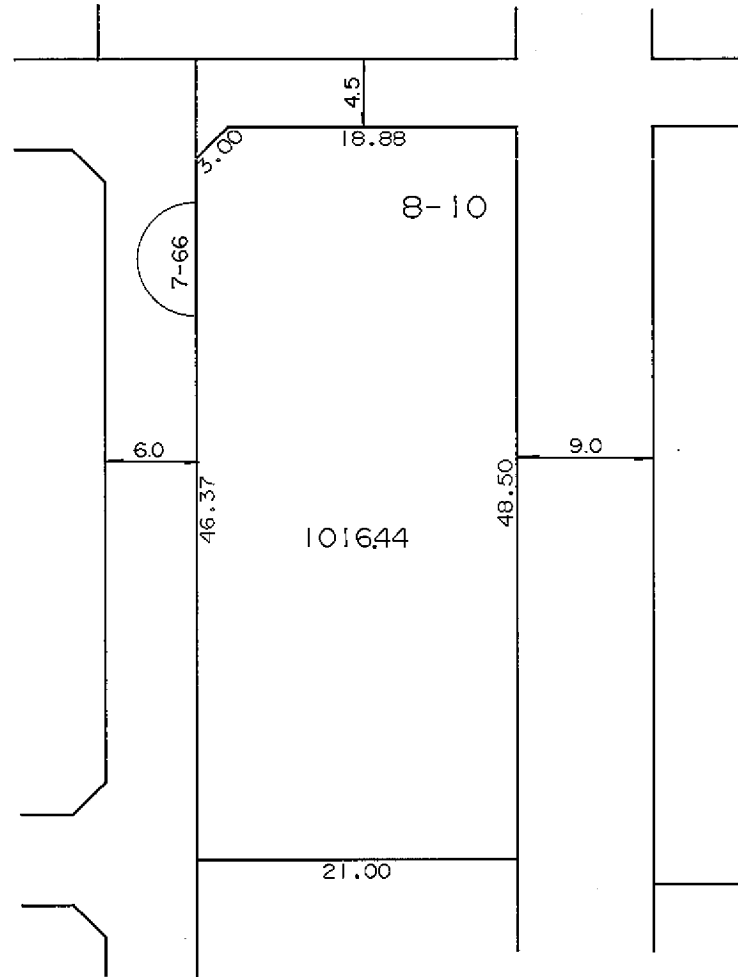
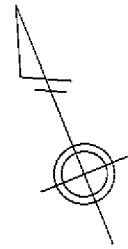
凡 例	
	街区番号
	地 番
	辺長及び換地地積(m <sup>2</sup> )
	換地位置

住宅・都市整備公団

# 換 地 図

縮尺 五百分之一

横浜市都筑区牛久保西一丁目




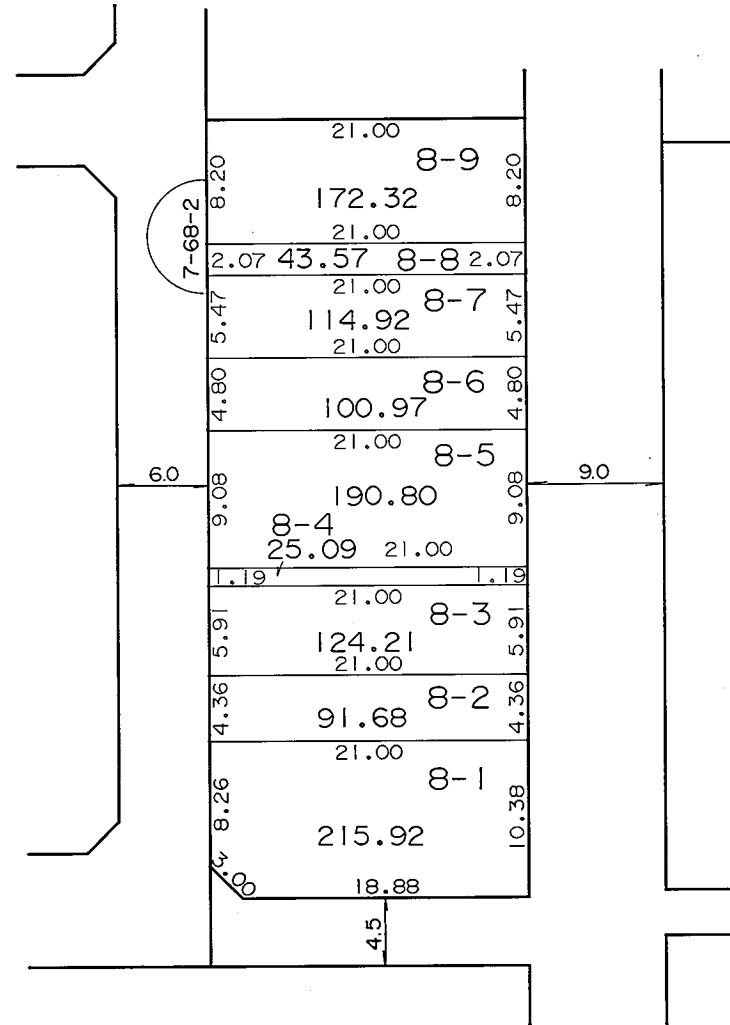
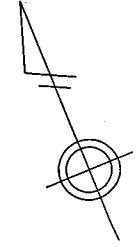
凡 例	
	街 区 番 号
	地 番
	辺長及び換地地積(m <sup>2</sup> )
	換 地 位 置

住 宅 ・ 都 市 整 備 公 団

# 換 地 図

縮尺 五百分之一

横浜市都筑区牛久保西一丁目




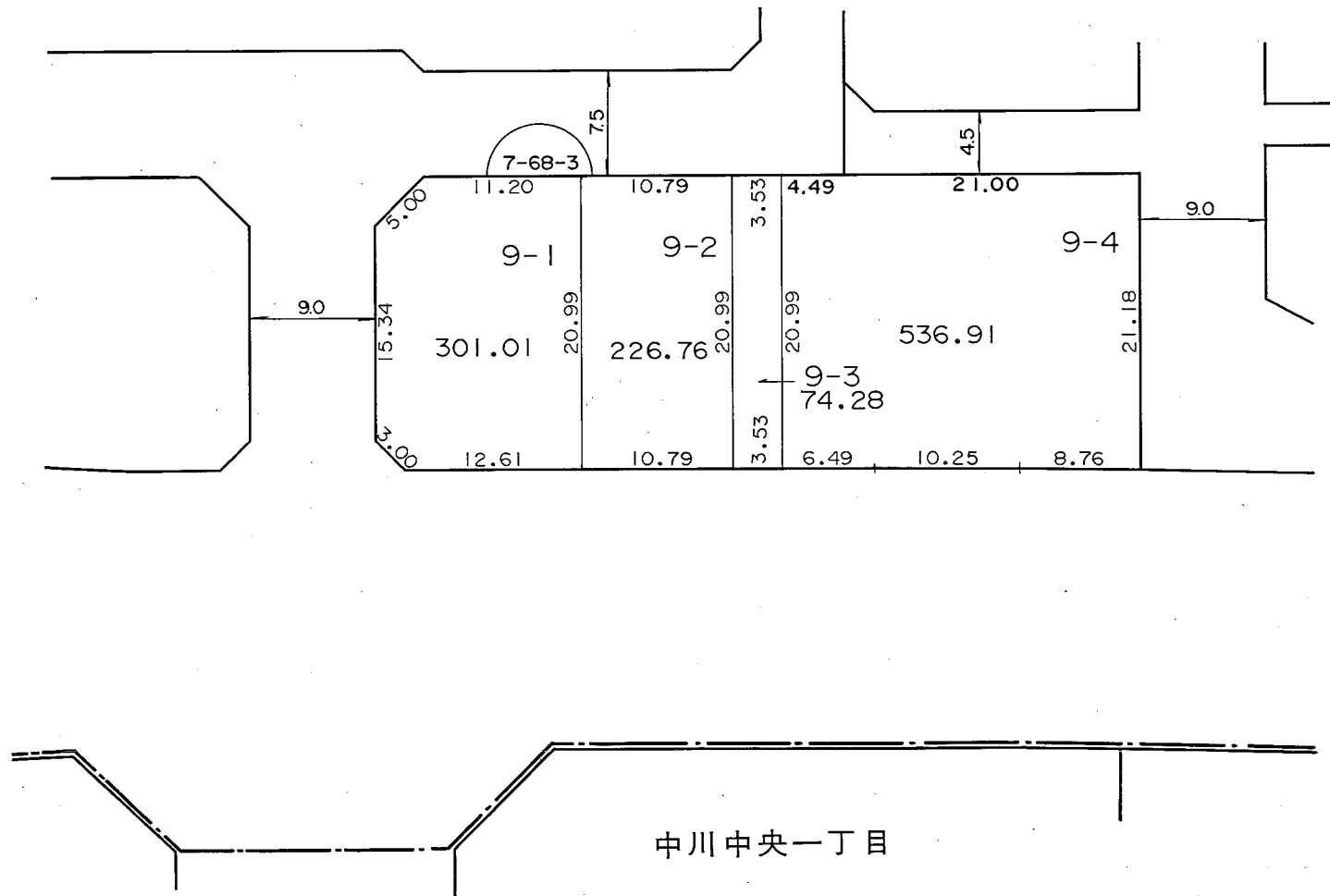
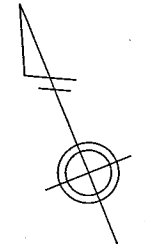
凡 例	
	街区番号
	地 番
	辺長及び換地地積(m <sup>2</sup> )
	換地位置

住宅・都市整備公団

# 換地 図

縮尺 五百分之一

横浜市都筑区牛久保西一丁目


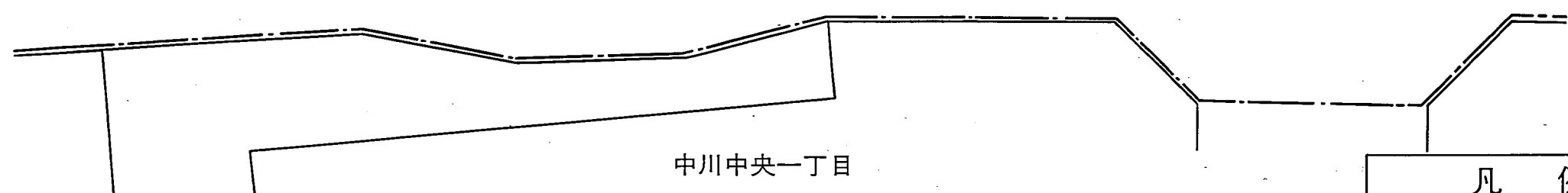
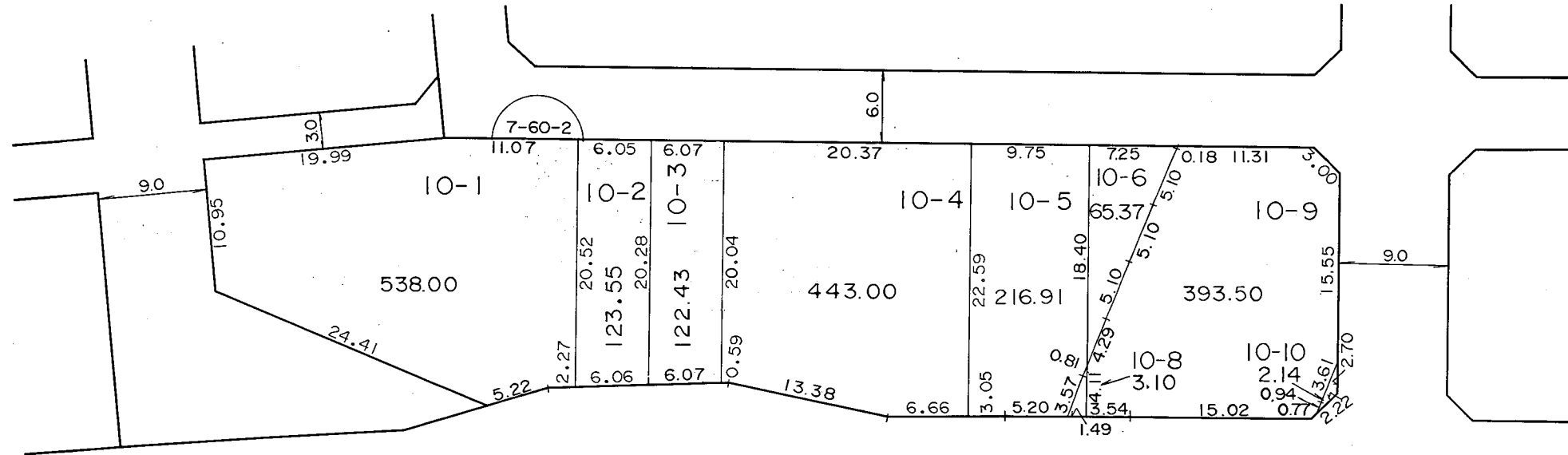
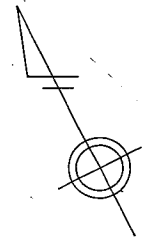


凡 例	
	街区番号
	地番
	辺長及び換地地積(m <sup>2</sup> )
	換地位置

住宅・都市整備公団




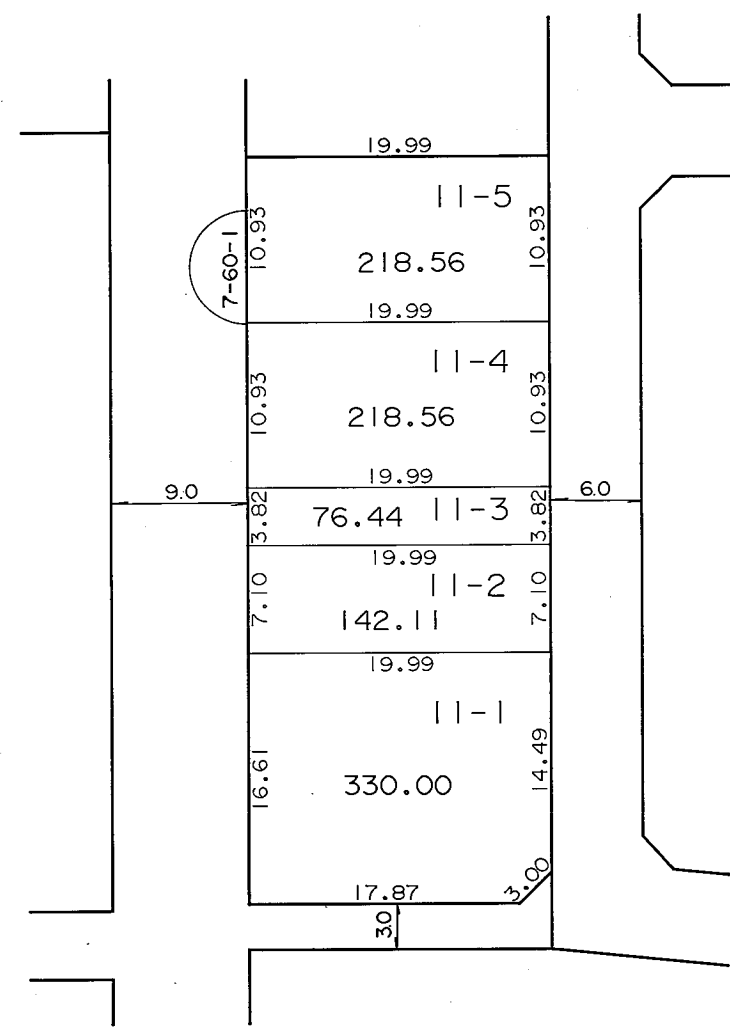
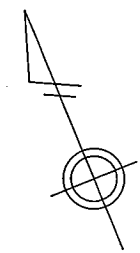
横浜市都筑区牛久保西一丁目



凡 例	
	街区番号
	地 番
	辺長及び換地地積(m <sup>2</sup> )
	換 地 位 置

住宅・都市整備公団

横浜市都筑区牛久保西一丁目



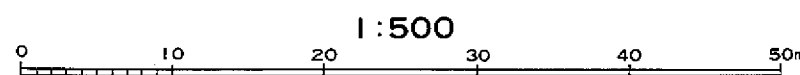
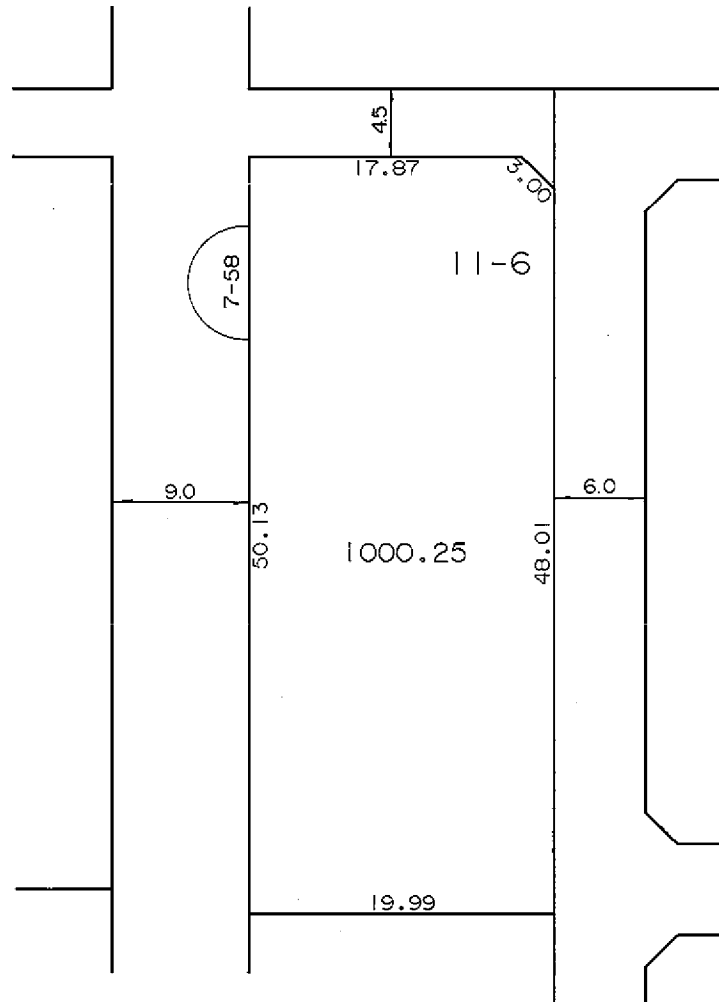
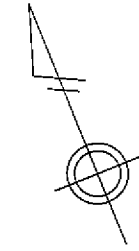
凡 例	
	街区番号
	地 番
	辺長及び換地地積(m <sup>2</sup> )
	換 地 位 置

住宅・都市整備公団

# 換 地 図

縮尺 五百分之一

横浜市都筑区牛久保西一丁目



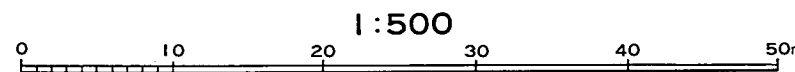
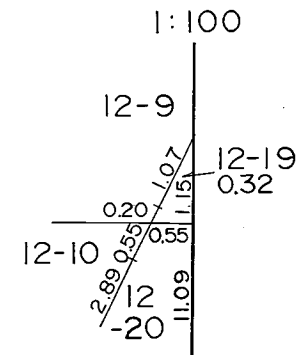
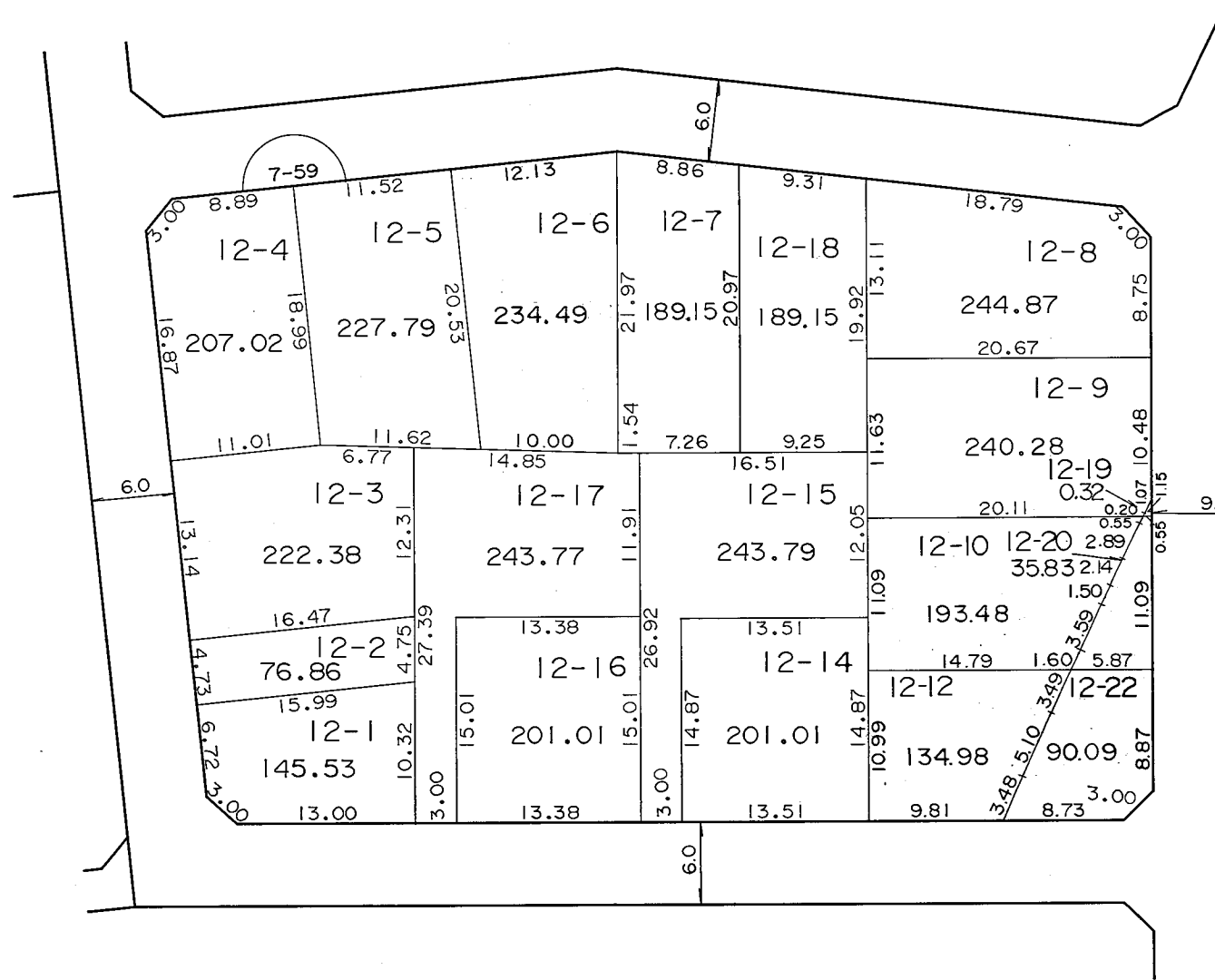
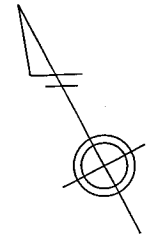
凡 例	
	街区番号
	地番
	辺長及び換地地積(m <sup>2</sup> )
	換地位置

住宅・都市整備公団

# 換地 図

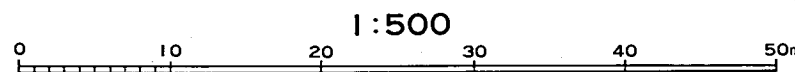
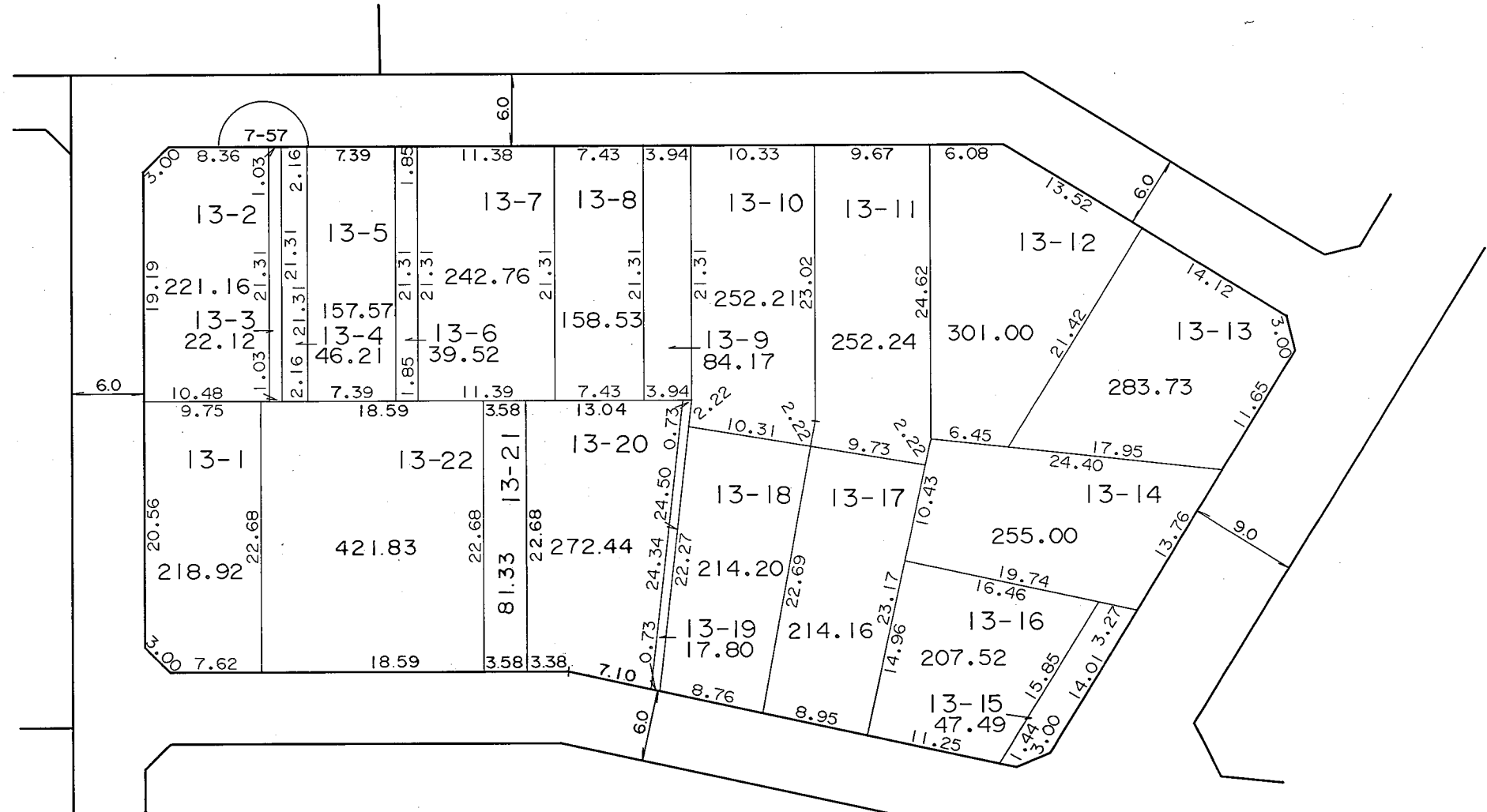
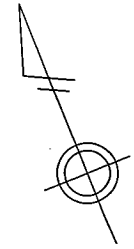
縮尺 五百分之一

横浜市都筑区牛久保西一丁目



凡 例	
	街区番号
	地 番
	辺長及び換地地積(m <sup>2</sup> )
	換地位置

住宅・都市整備公団




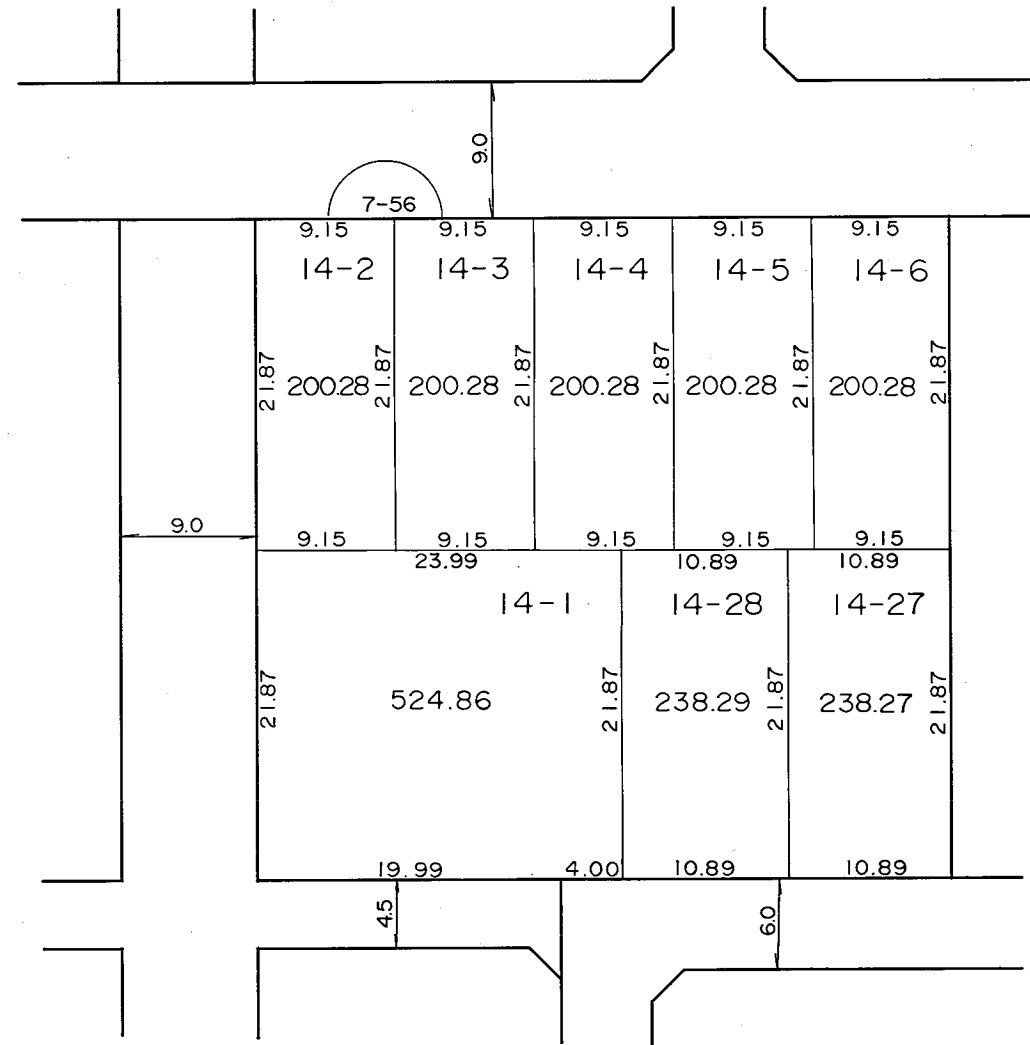
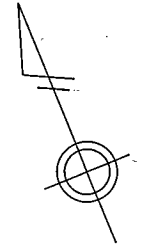
凡 例	
	街区番号
	地 番
	辺長及び換地地積(m <sup>2</sup> )
	換地位置

住宅・都市整備公団

# 換 地 図

縮尺 五百分之一

横浜市都筑区牛久保西一丁目




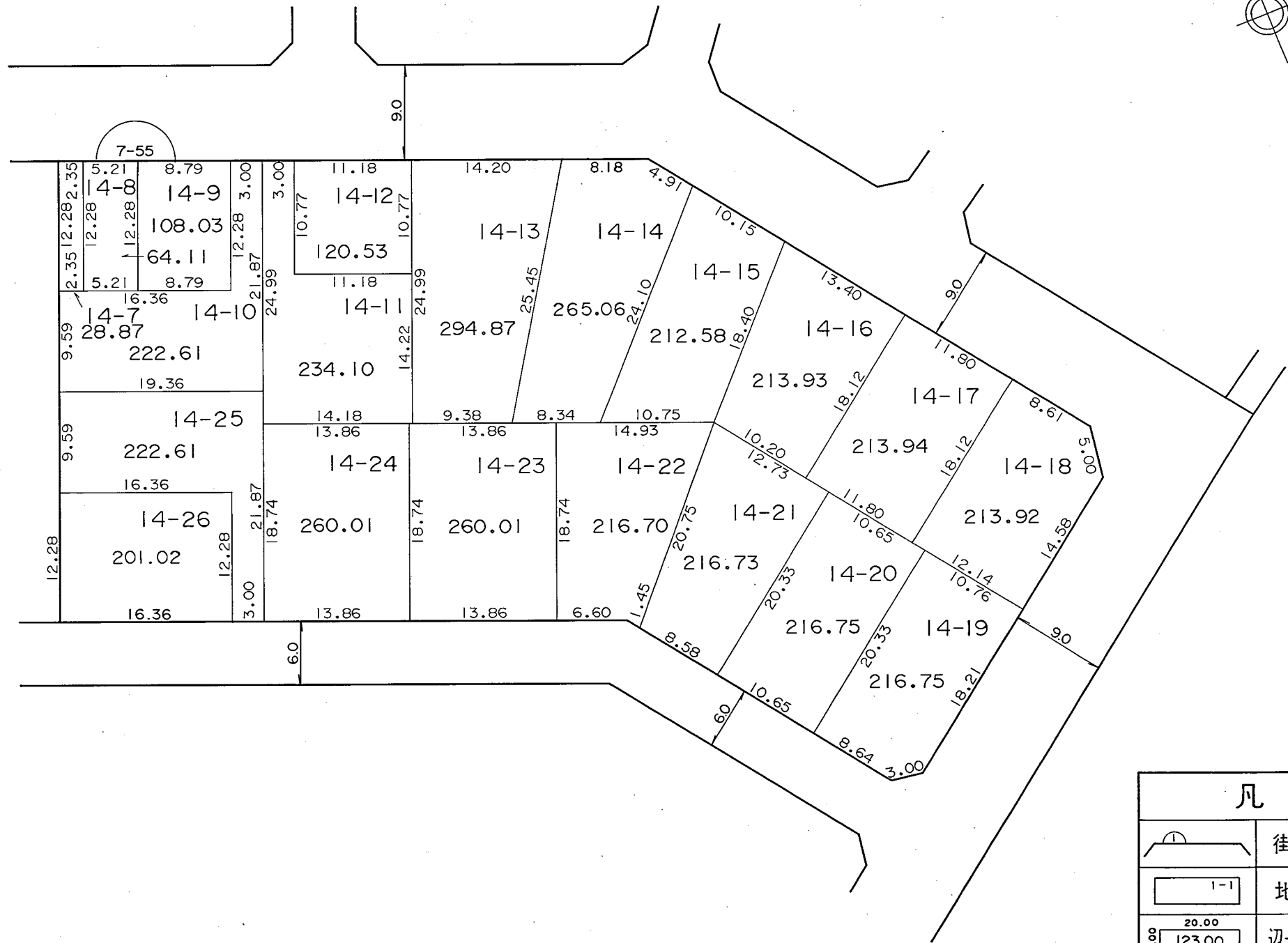
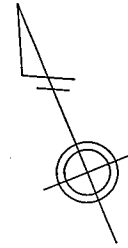
凡 例	
	街区番号
	地 番
	辺長及び換地地積(m <sup>2</sup> )
	換 地 位 置

住宅・都市整備公団

# 換 地 図

縮尺 五百分之一


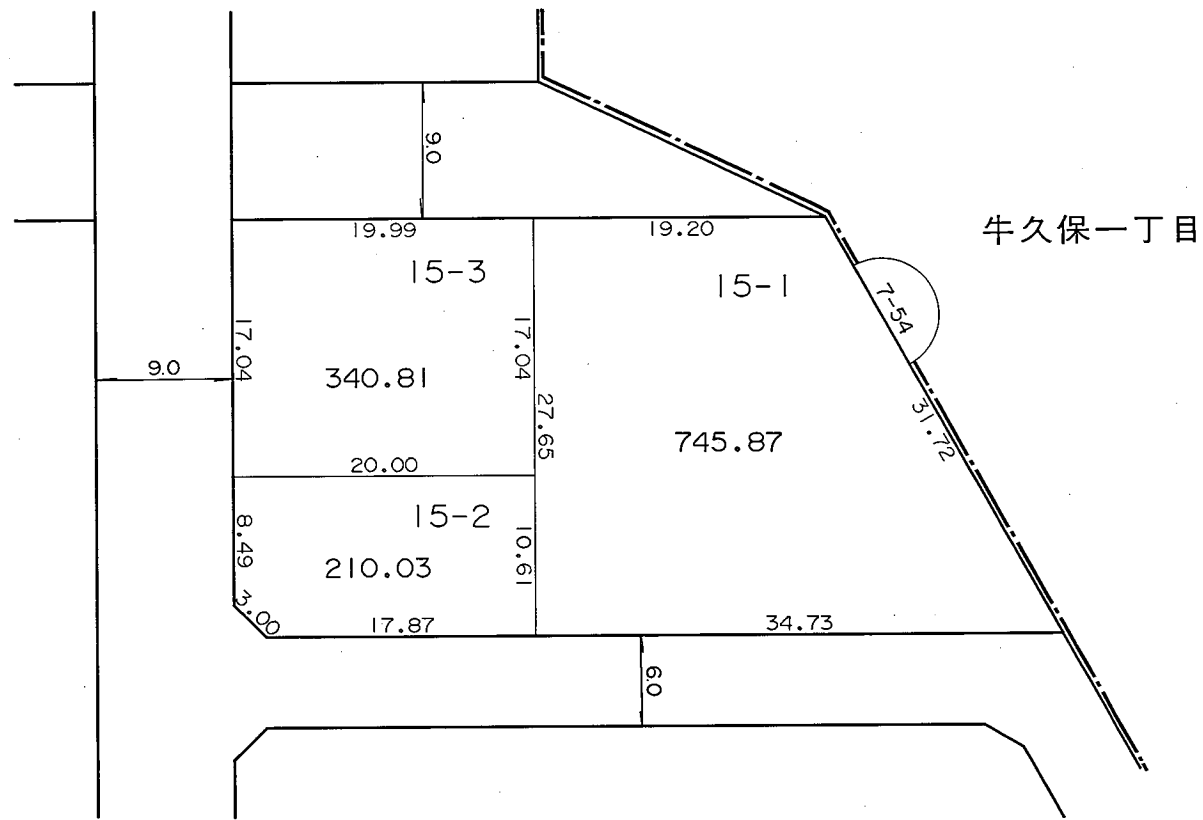
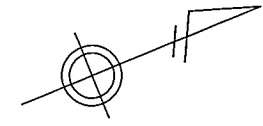
横浜市都筑区牛久保西一丁目



凡 例	
	街区番号
	地番
	辺長及び換地地積(m <sup>2</sup> )
	換地位置

住宅・都市整備公団

横浜市都筑区牛久保西一丁目


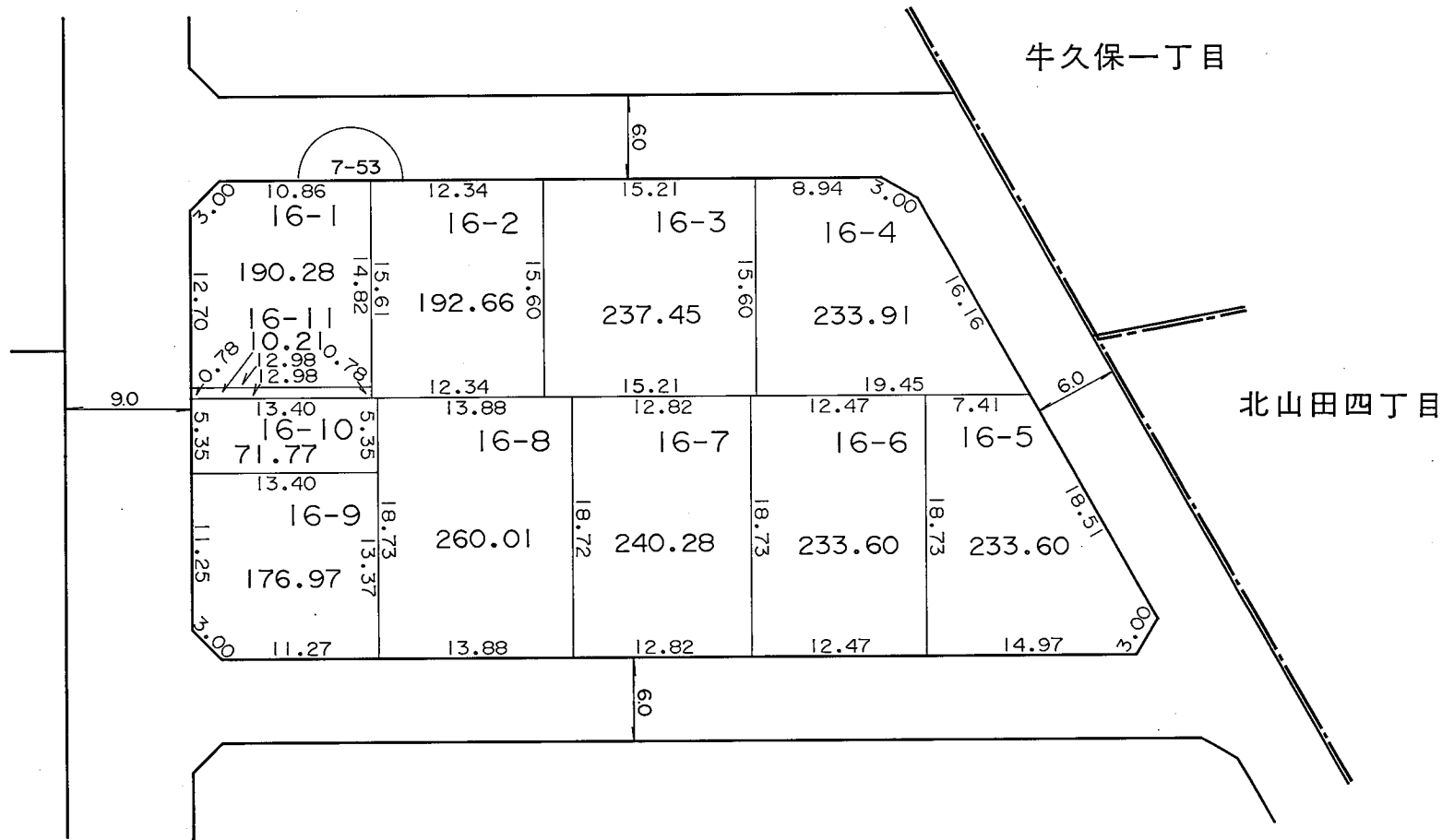
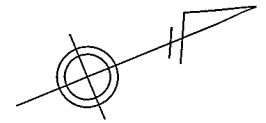


凡 例	
	街区番号
	地 番
	辺長及び換地地積(m <sup>2</sup> )
	換 地 位 置

住宅・都市整備公団



横浜市都筑区牛久保西一丁目



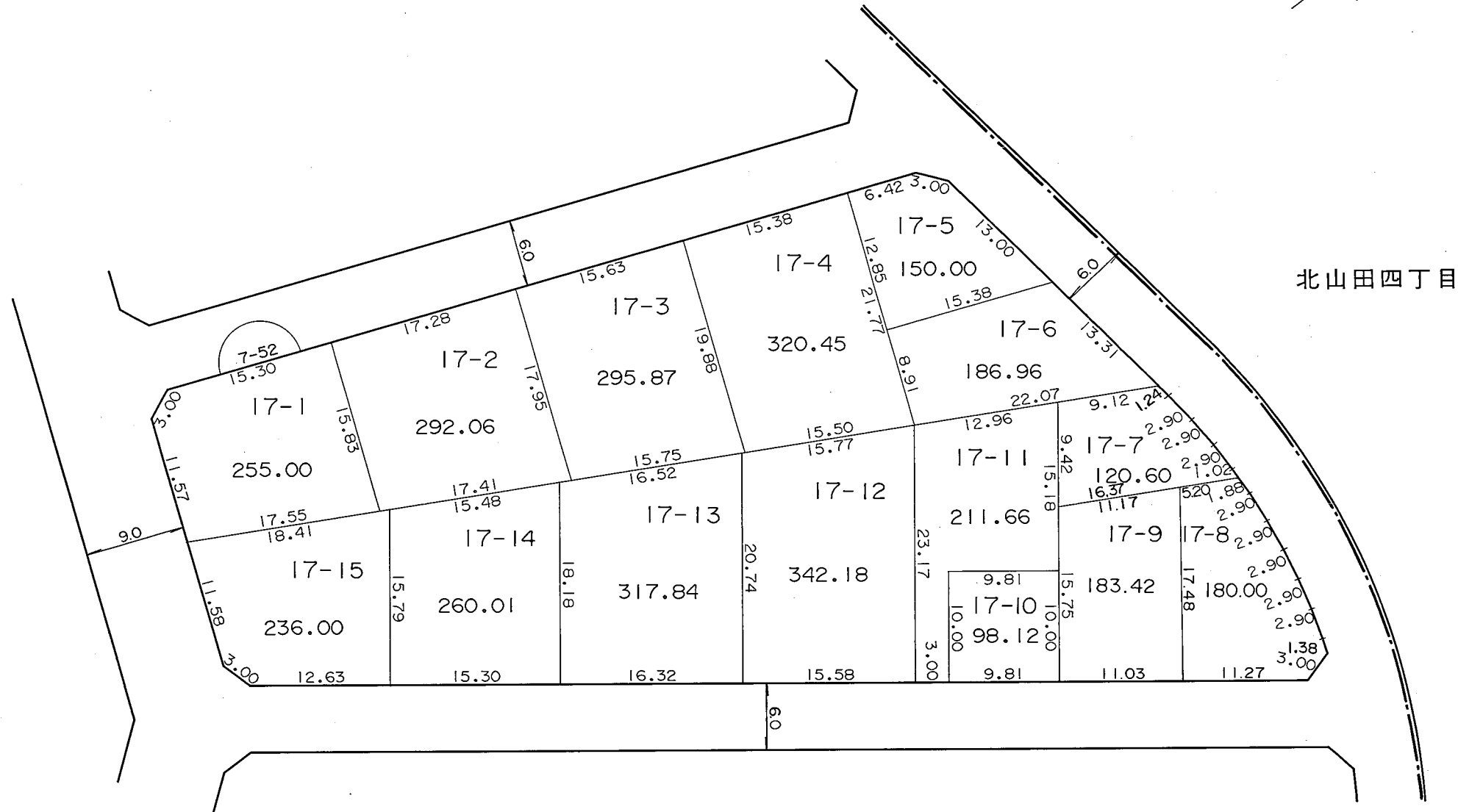
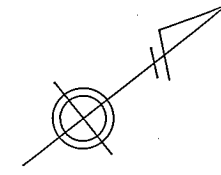
凡 例	
	街区番号
	地 番
	辺長及び換地地積(m <sup>2</sup> )
	換地位置

住宅・都市整備公団


# 換 地 図

縮尺 五百分之一

横浜市都筑区牛久保西一丁目



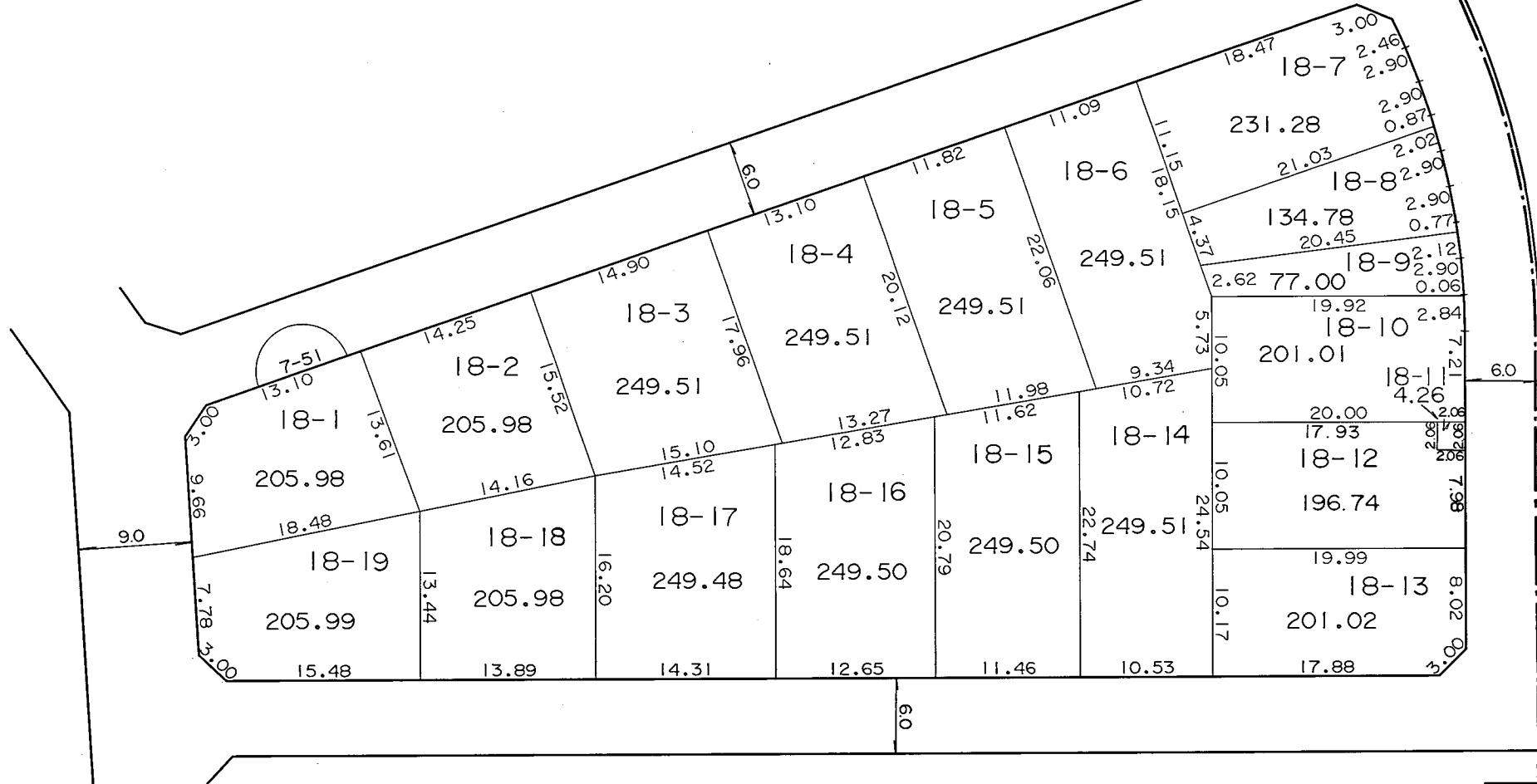
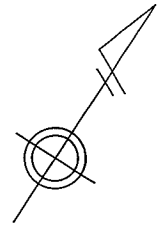
凡 例	
	街区番号
	地 番
	辺長及び換地地積(m <sup>2</sup> )
	換地位置



# 換 地 図

縮尺 五百分之一


横浜市都筑区牛久保西一丁目



北山田四丁目

住宅・都市整備公団

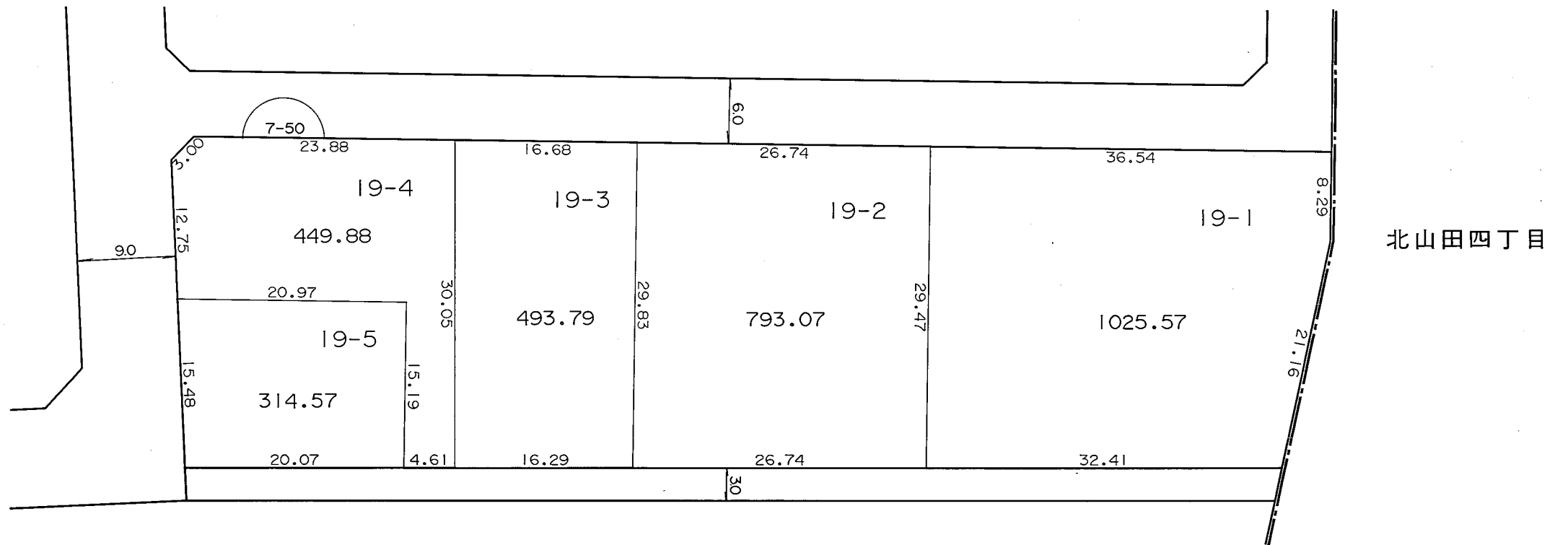
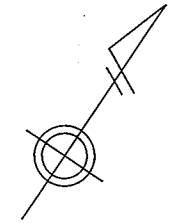
凡 例	
	街区番号
	地番
	辺長及び換地地積(m <sup>2</sup> )
	換地位置




# 換 地 図

縮尺 五百分之一

横浜市都筑区牛久保西一丁目



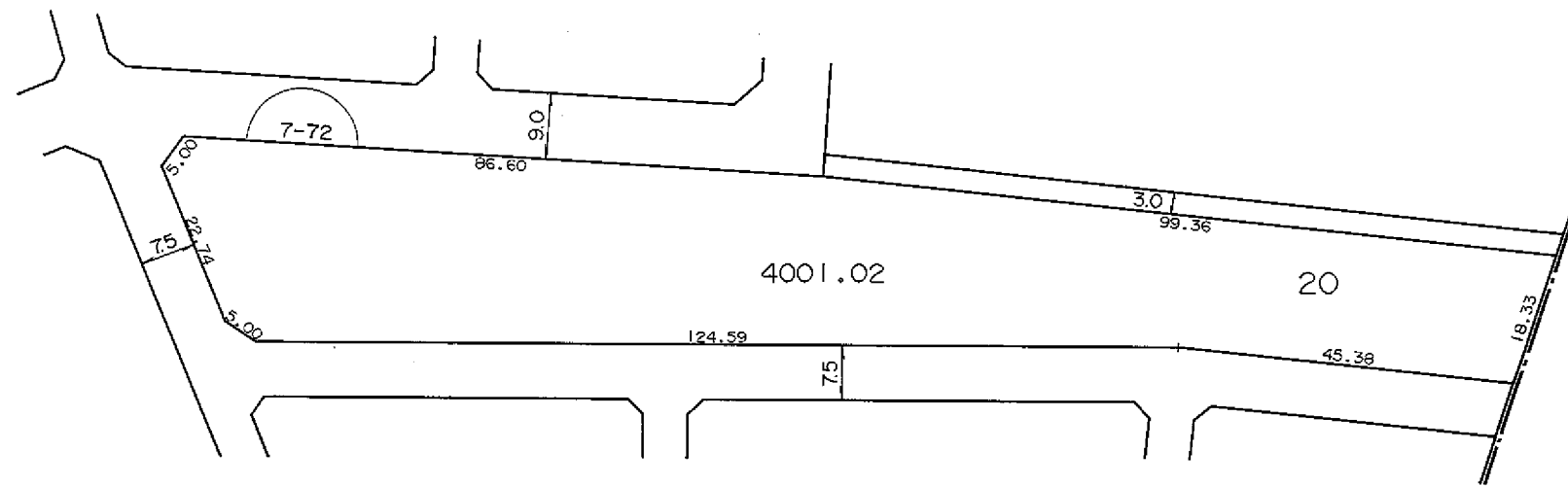
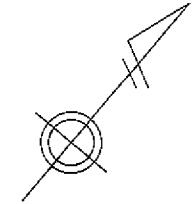
北山田四丁目



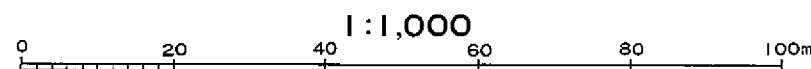
凡 例	
	街区番号
	地 番
	辺長及び換地地積(m <sup>2</sup> )
	換 地 位 置

住宅・都市整備公団

横浜市都筑区牛久保西一丁目



北山田四丁目



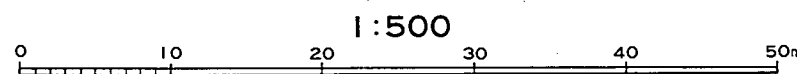
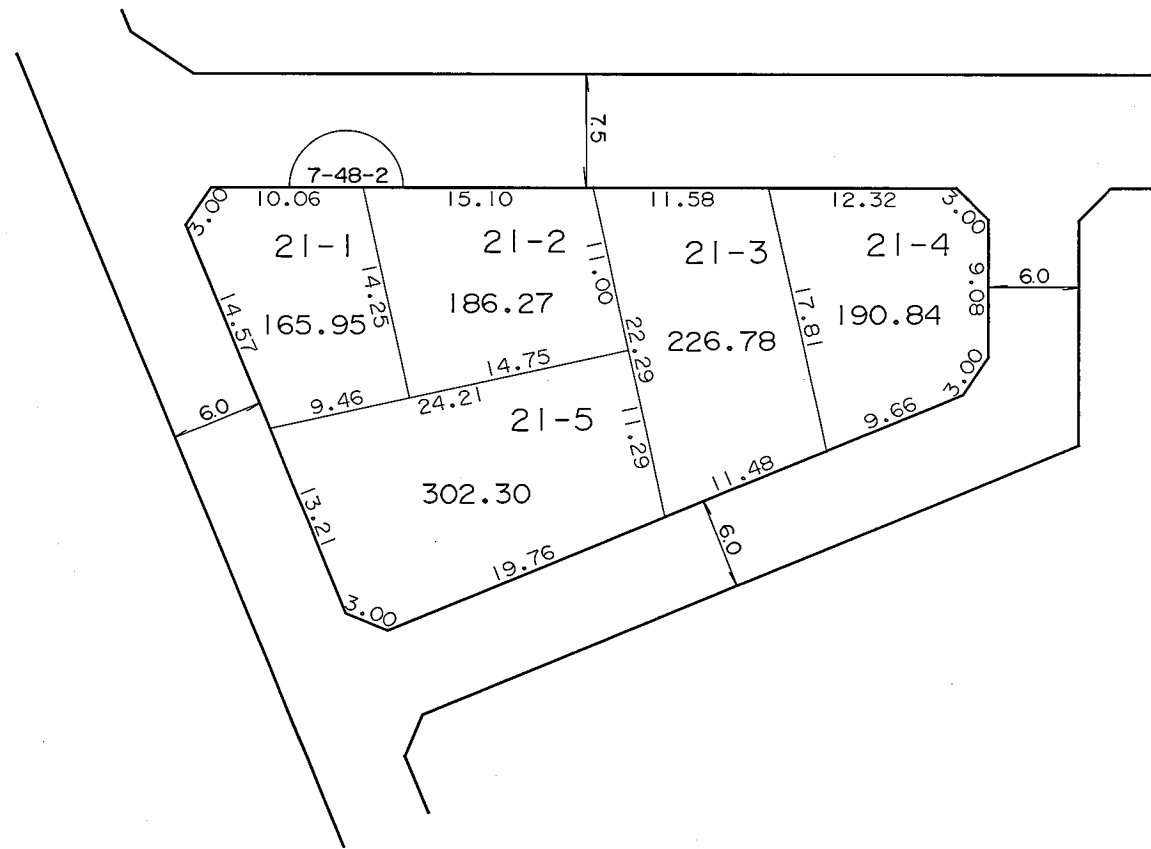
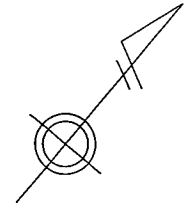
凡 例	
	街区番号
	地 番
	辺長及び換地地積(m <sup>2</sup> )
	換地位置

住宅・都市整備公団

# 換 地 図

縮尺 五百分之一

横浜市都筑区牛久保西一丁目




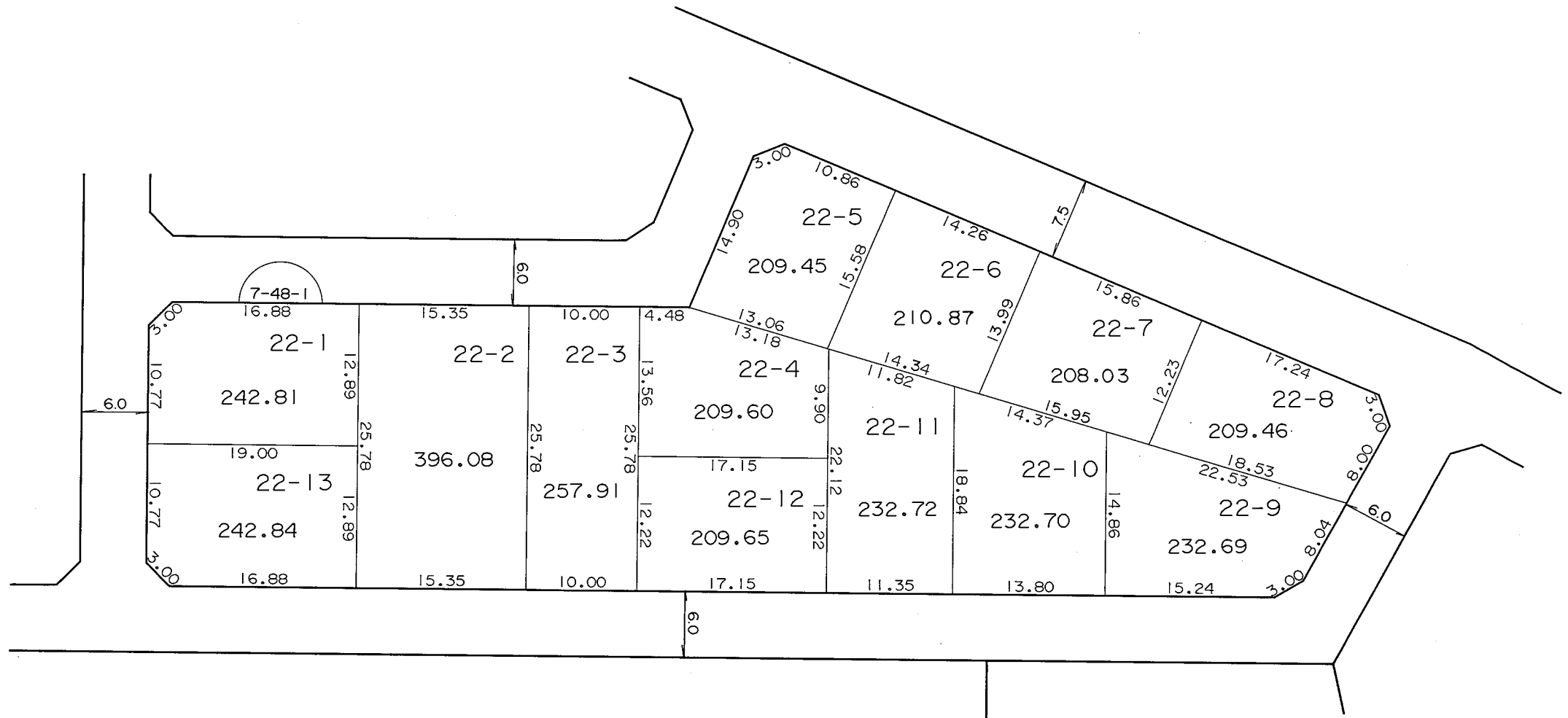
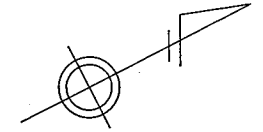
凡 例	
	街区番号
	地 番
	辺長及び換地地積(m <sup>2</sup> )
	換地位置

住宅・都市整備公団

# 換 地 図

縮尺 五百分之一


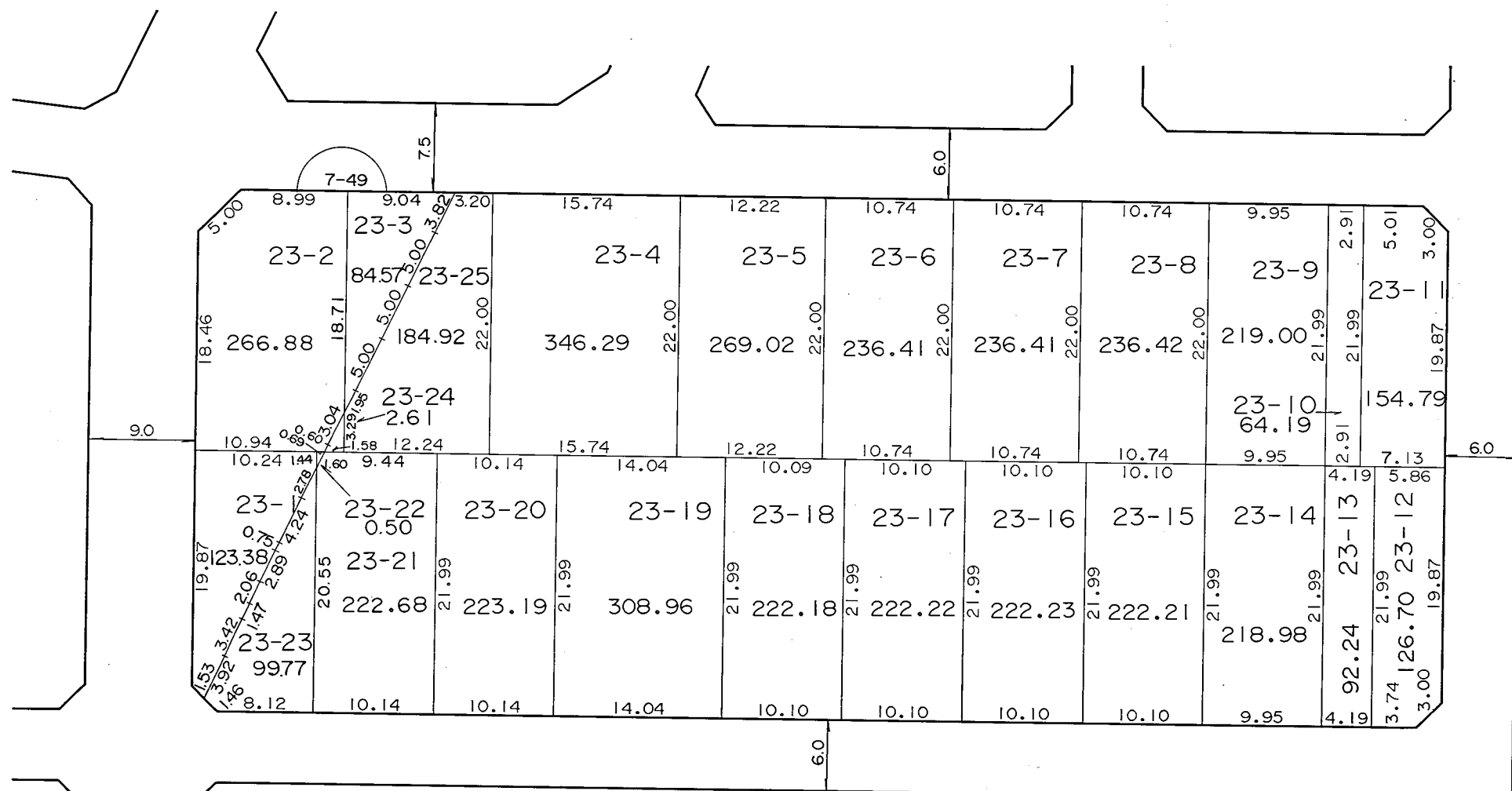
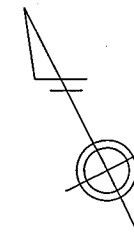
横浜市都筑区牛久保西一丁目



凡 例	
	街区番号
	地 番
	辺長及び換地地積(m²)
	換地位置

住宅・都市整備公団

横浜市都筑区牛久保西一丁目



凡 例	
	街区番号
	地 番
	辺長及び換地地積(m <sup>2</sup> )
	換地位置

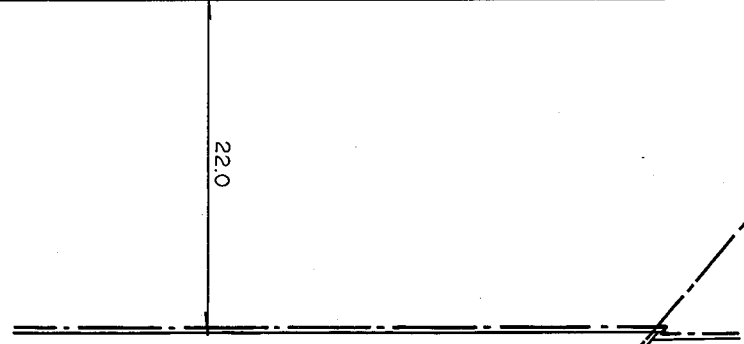
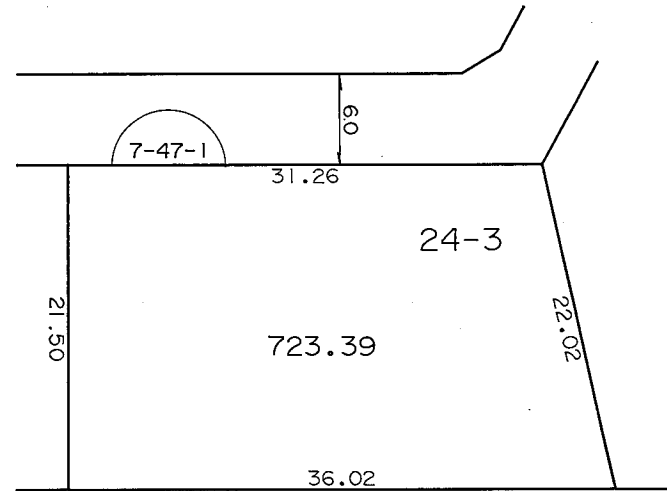
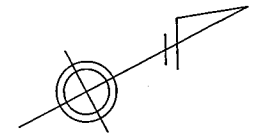
住宅・都市整備公団



# 換 地 図

縮尺 五百分之一

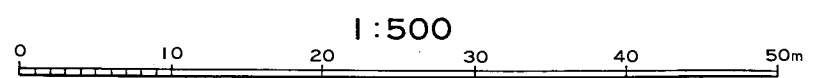
横浜市都筑区牛久保西一丁目



牛久保東一丁目

北山田四丁目

南山田一丁目



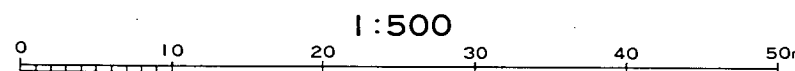
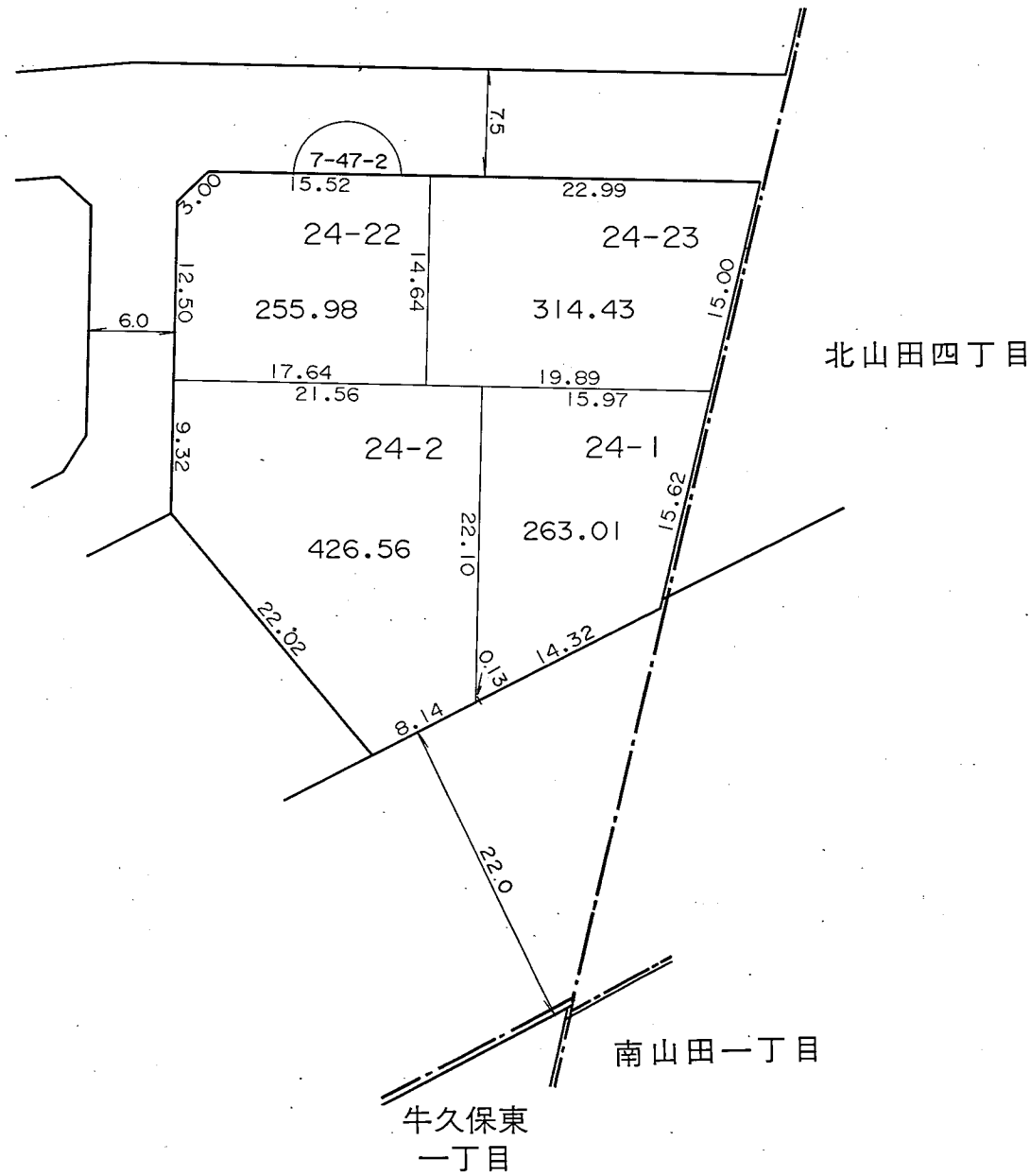
凡 例	
	街区番号
	地 番
	辺長及び換地地積(m <sup>2</sup> )
	換地位置

住宅・都市整備公団

# 換地 図

縮尺 五百分之一

横浜市都筑区牛久保西一丁目

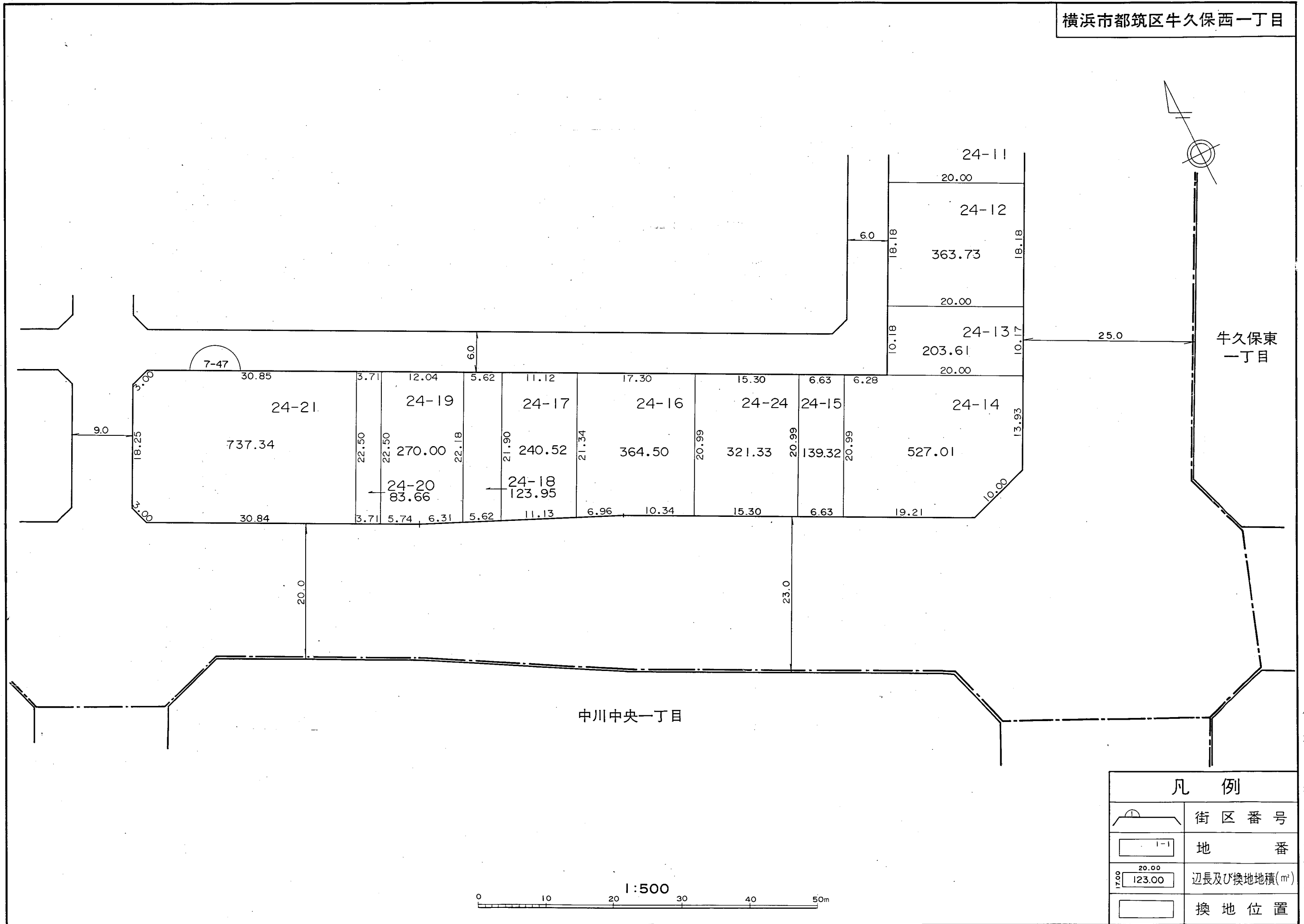


凡 例	
	街区番号
	地 番
	辺長及び換地地積(m <sup>2</sup> )
	換地位置

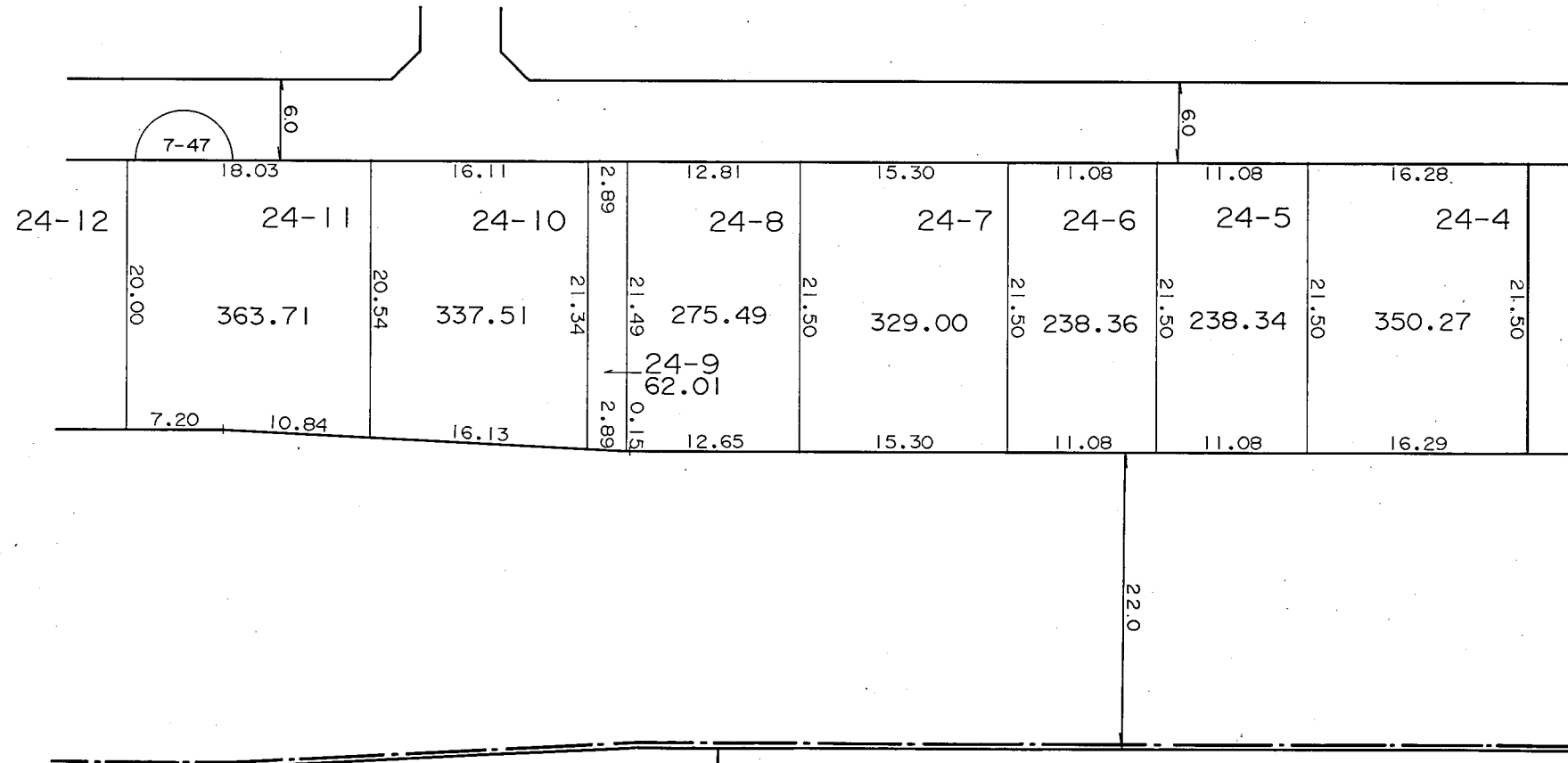
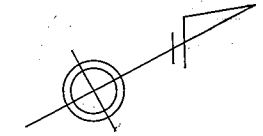
# 換地 図

縮尺 五百分之一

横浜市都筑区牛久保西一丁目

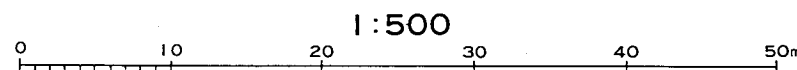


横浜市都筑区牛久保西一丁目



牛久保東一丁目

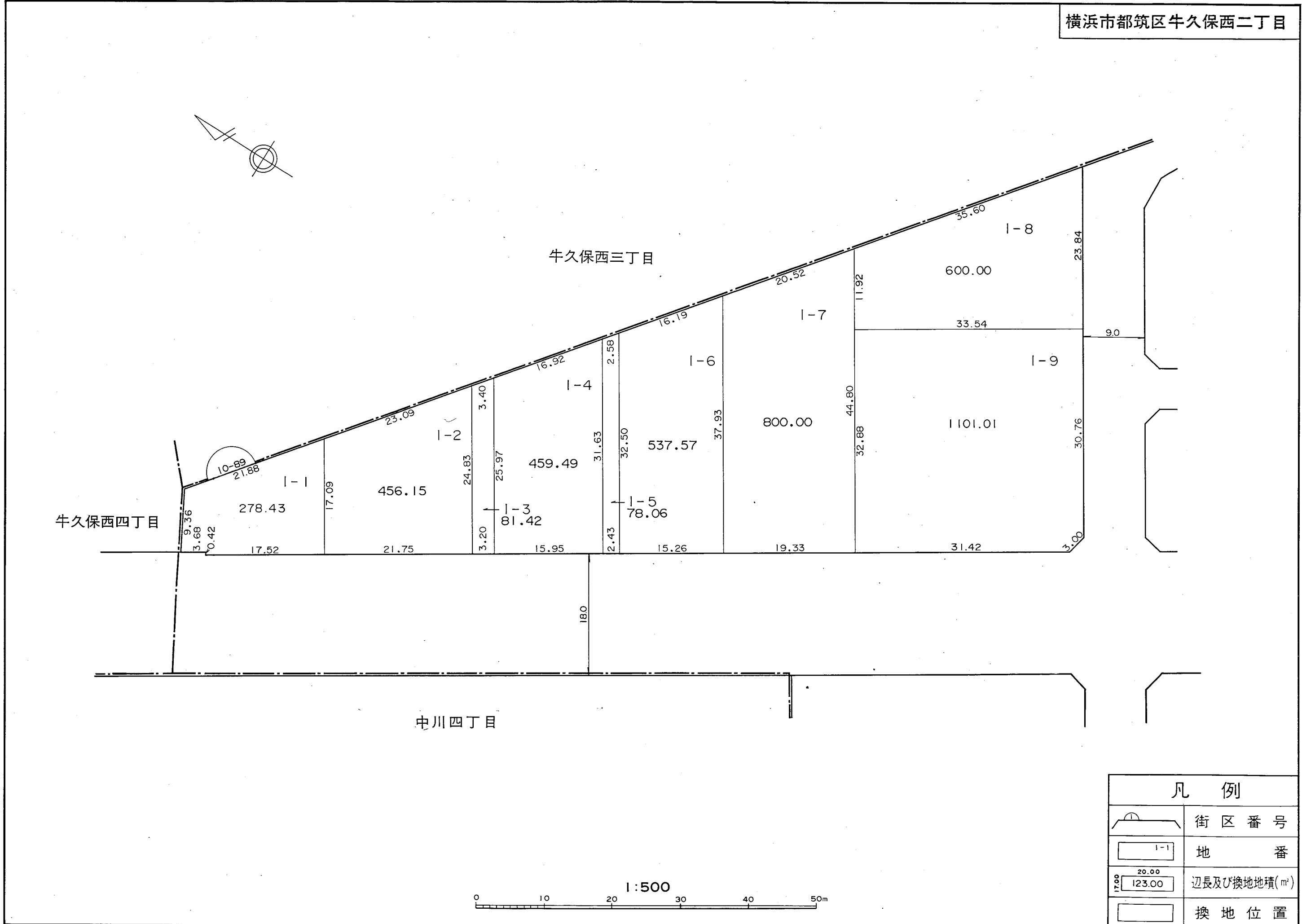
凡 例	
	街区番号
	地 番
	辺長及び換地地積(m <sup>2</sup> )
	換地位置



# 横浜北部新都市第一地区 土地区画整理事業

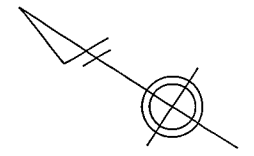
## 牛久保西二丁目

横浜市都筑区牛久保西二丁目


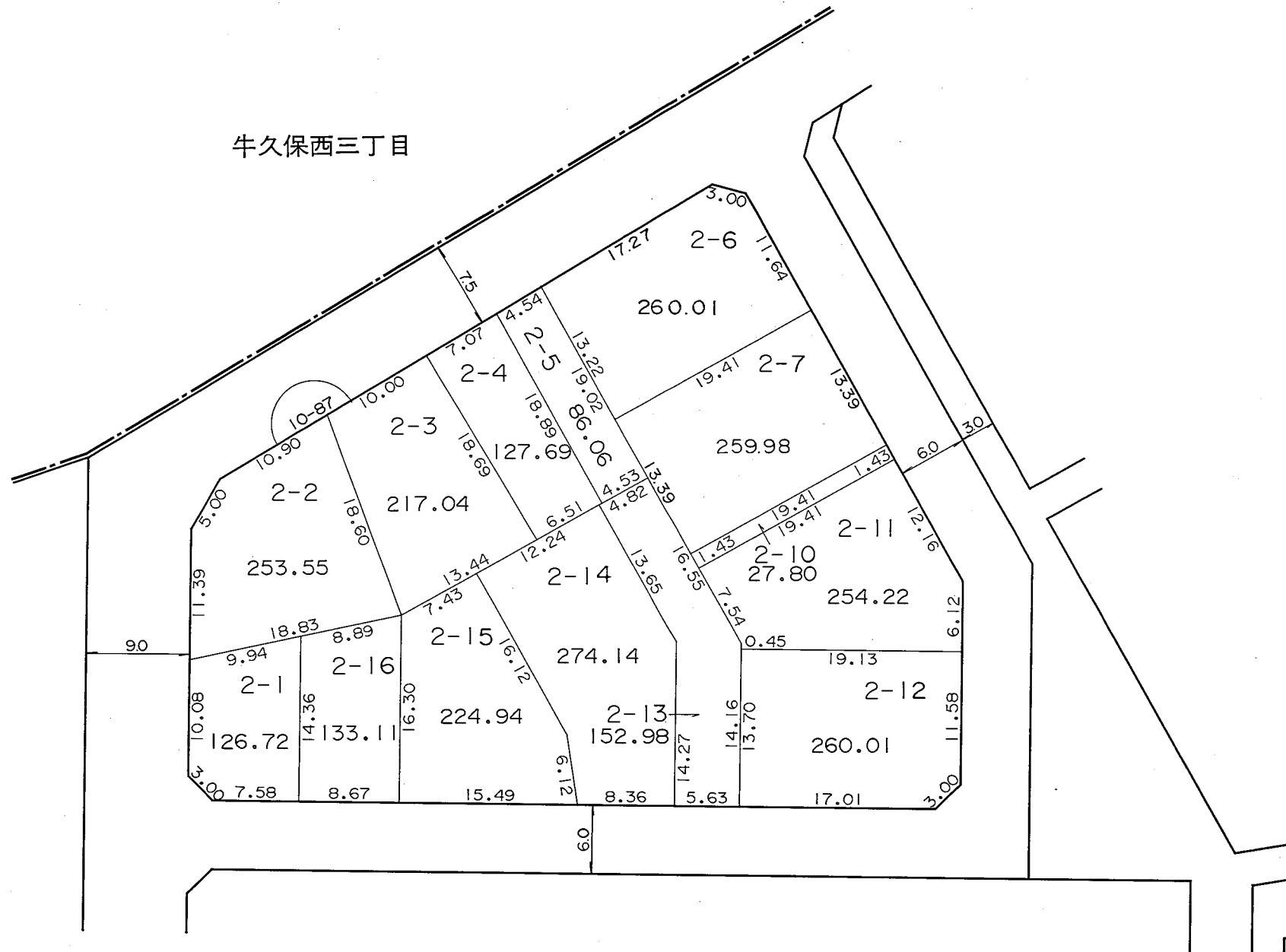


住宅・都市整備公団

横浜市都筑区牛久保西二丁目




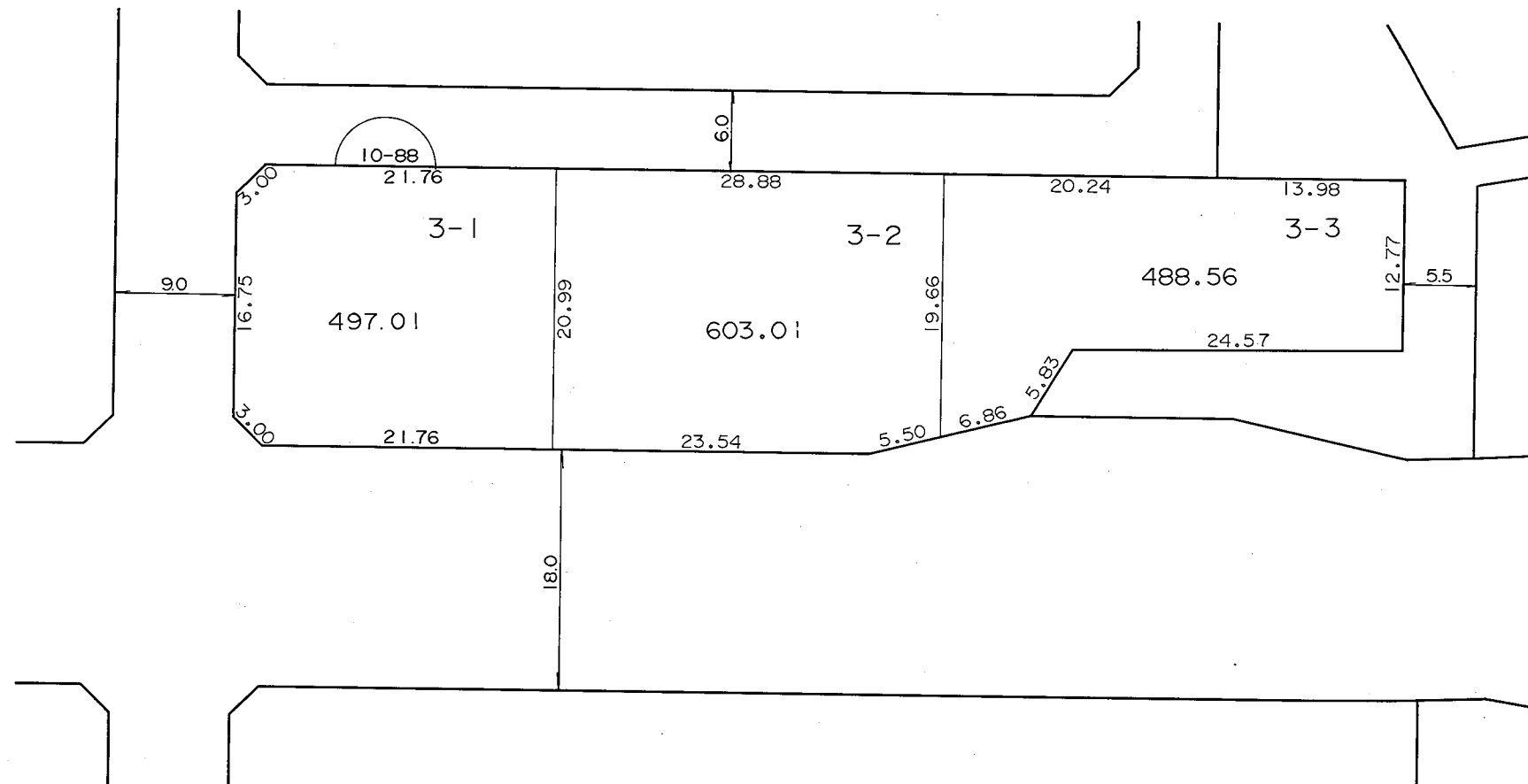
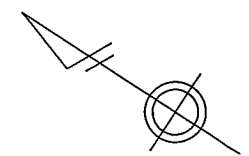
牛久保西三丁目



凡 例	
	街区番号
	地番
	辺長及び換地地積(m <sup>2</sup> )
	換地位置

住宅・都市整備公団

横浜市都筑区牛久保西二丁目



凡 例	
	街区番号
	地番
	辺長及び換地地積(m <sup>2</sup> )
	換地位置


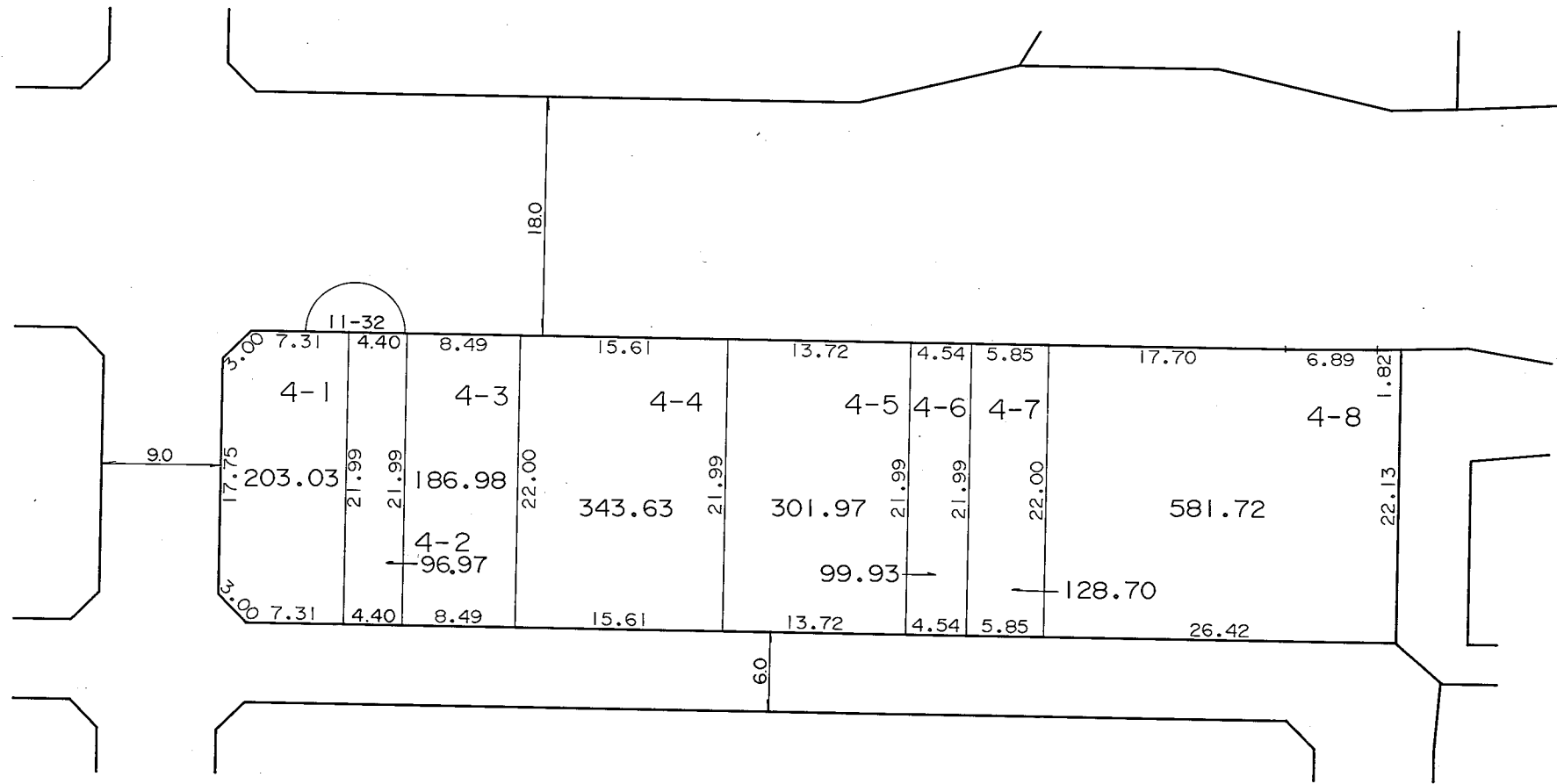
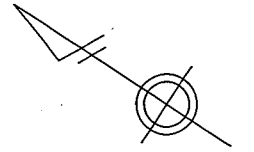
住宅・都市整備公団



# 換 地 図

縮尺 五百分之一

横浜市都筑区牛久保西二丁目



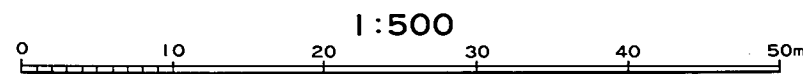
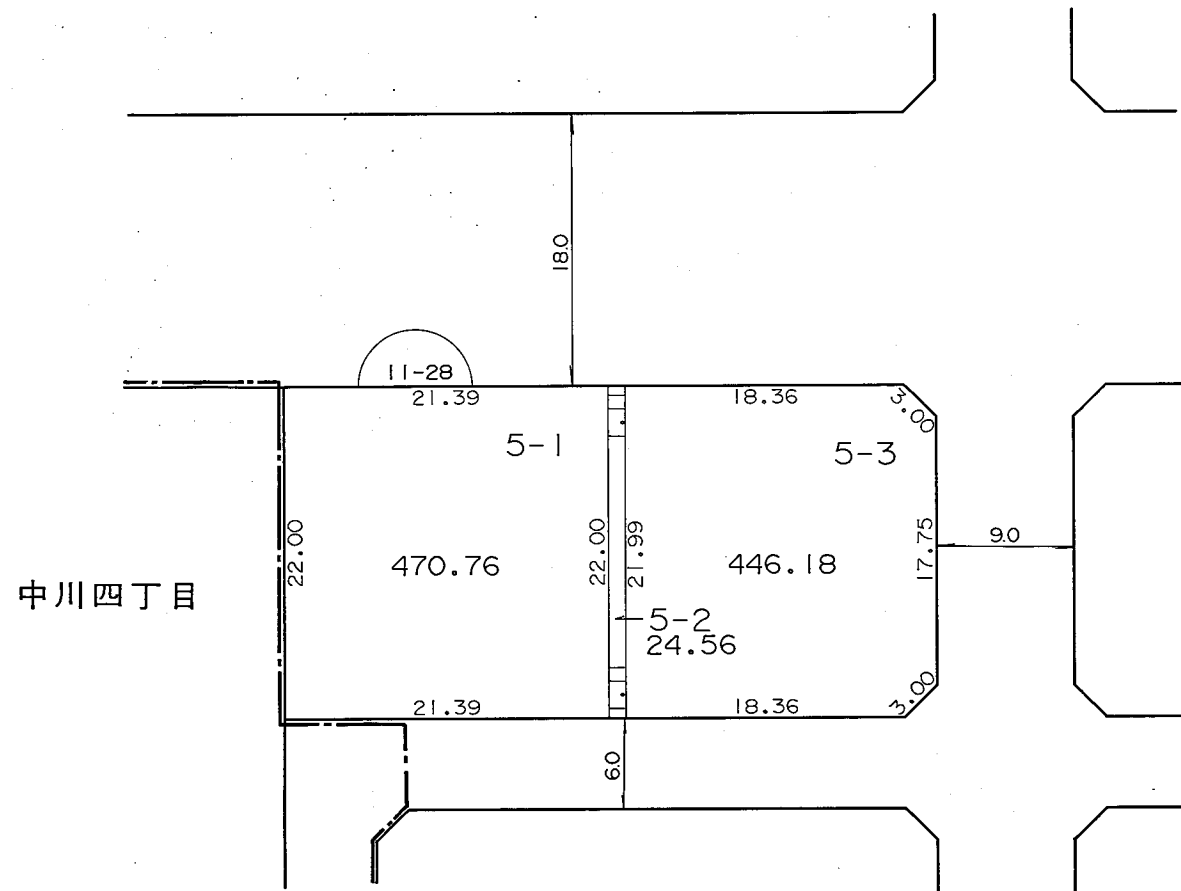
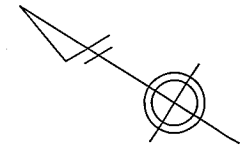
凡 例	
	街区番号
	地 番
	辺長及び換地地積(m <sup>2</sup> )
	換 地 位 置

住宅・都市整備公団

# 換地 図

縮尺 五百分之一

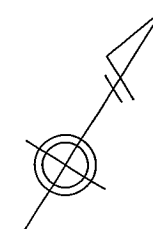
横浜市都筑区牛久保西二丁目



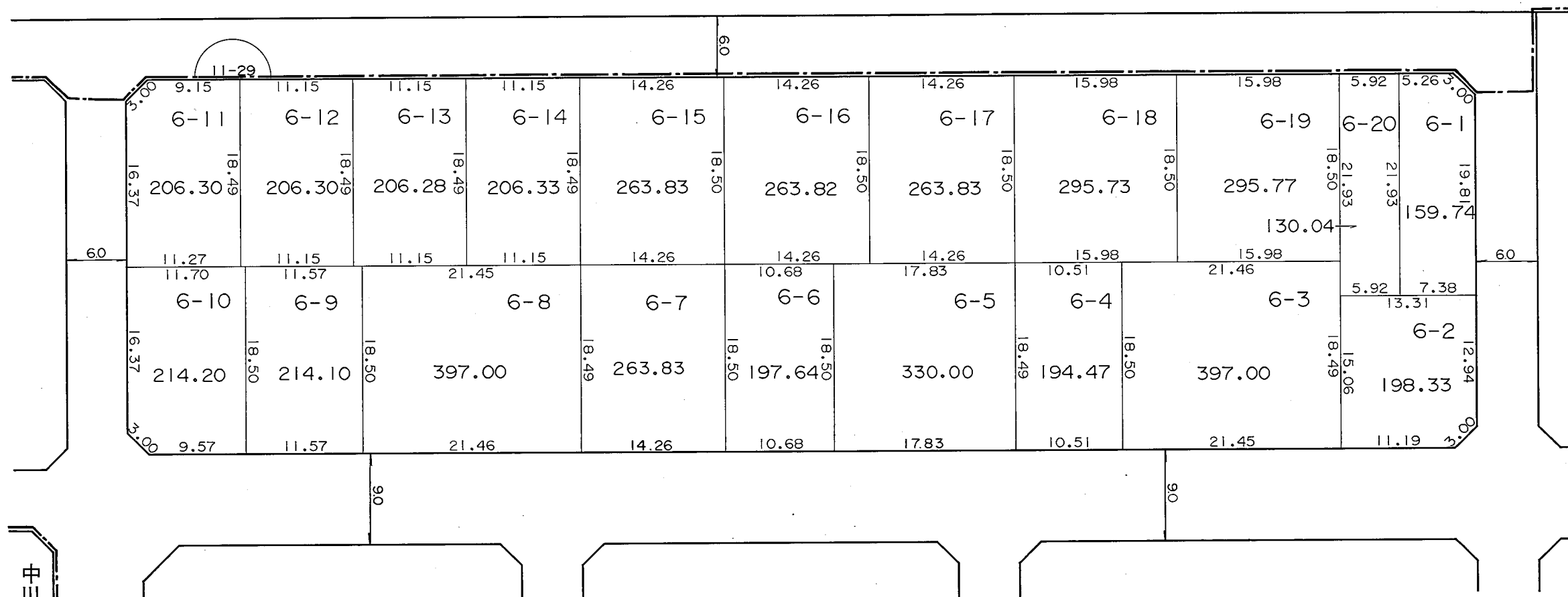
凡 例	
	街区番号
	地 番
	辺長及び換地地積(m <sup>2</sup> )
	換地位置

住宅・都市整備公団

横浜市都筑区牛久保西二丁目




中川四丁目



中川五丁目

住宅・都市整備公団

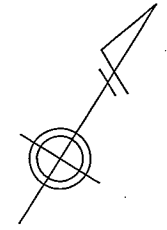
凡 例	
	街区番号
	地 番
	辺長及び換地地積(m <sup>2</sup> )
	換地位置



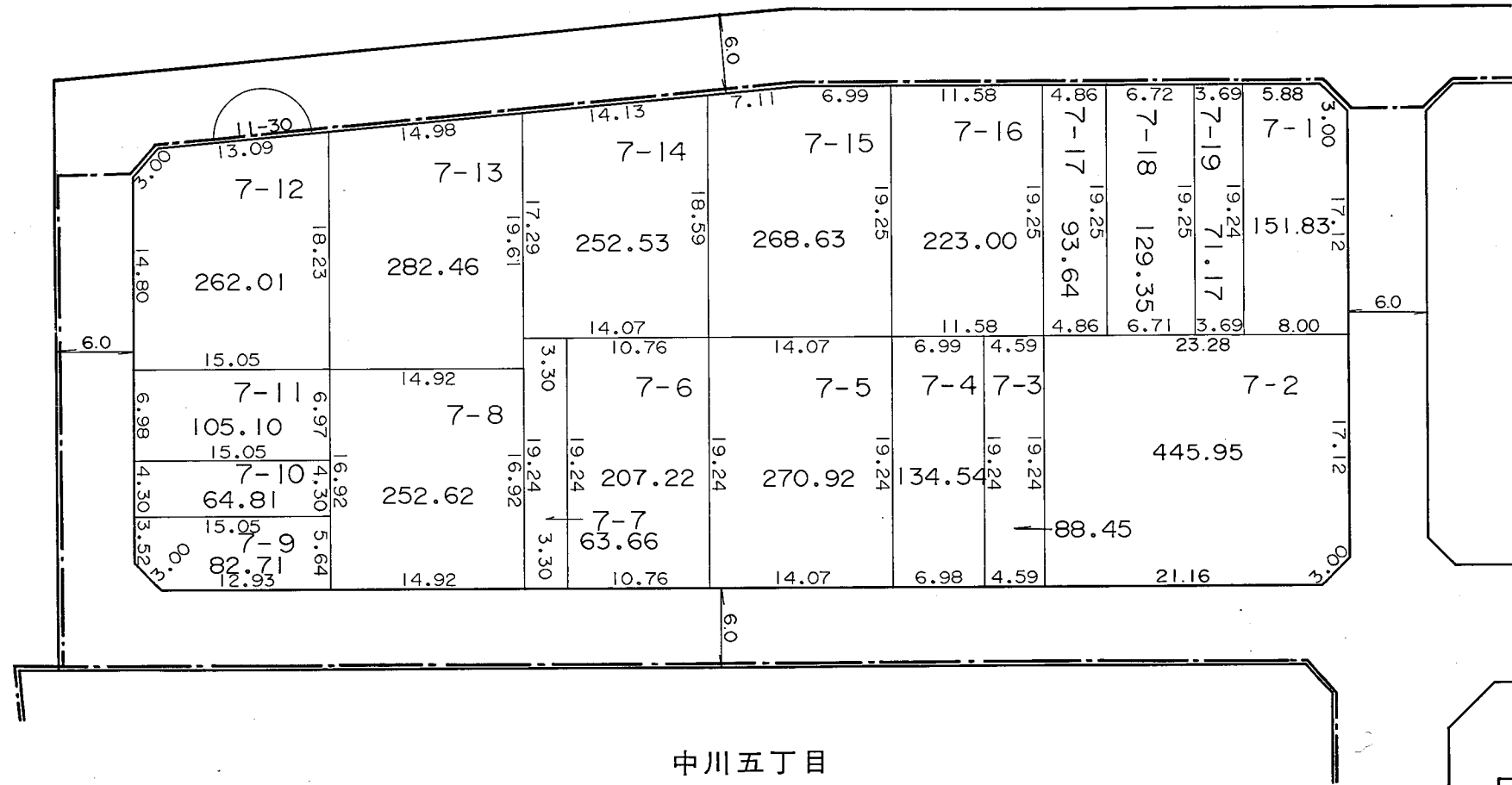
# 換地 図

縮尺 五百分之一

横浜市都筑区牛久保西二丁目

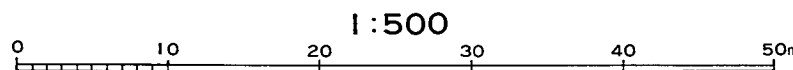


中川四丁目

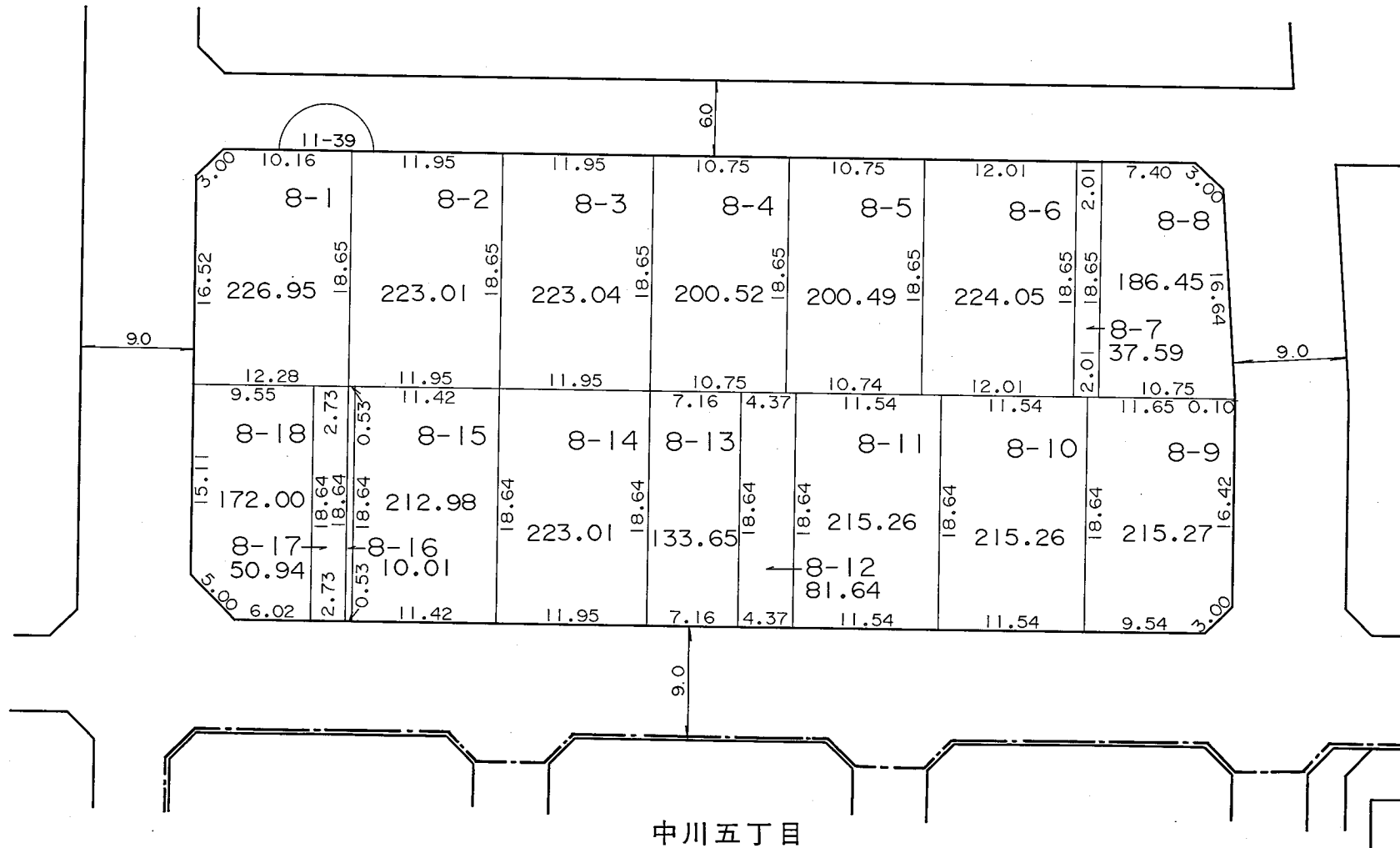
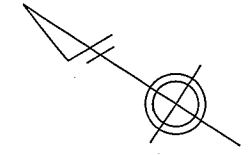


中川五丁目

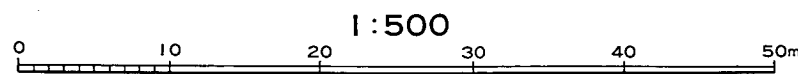
凡 例	
	街区番号
	地 番
	辺長及び換地地積(m²)
	換地位置



横浜市都筑区牛久保西二丁目

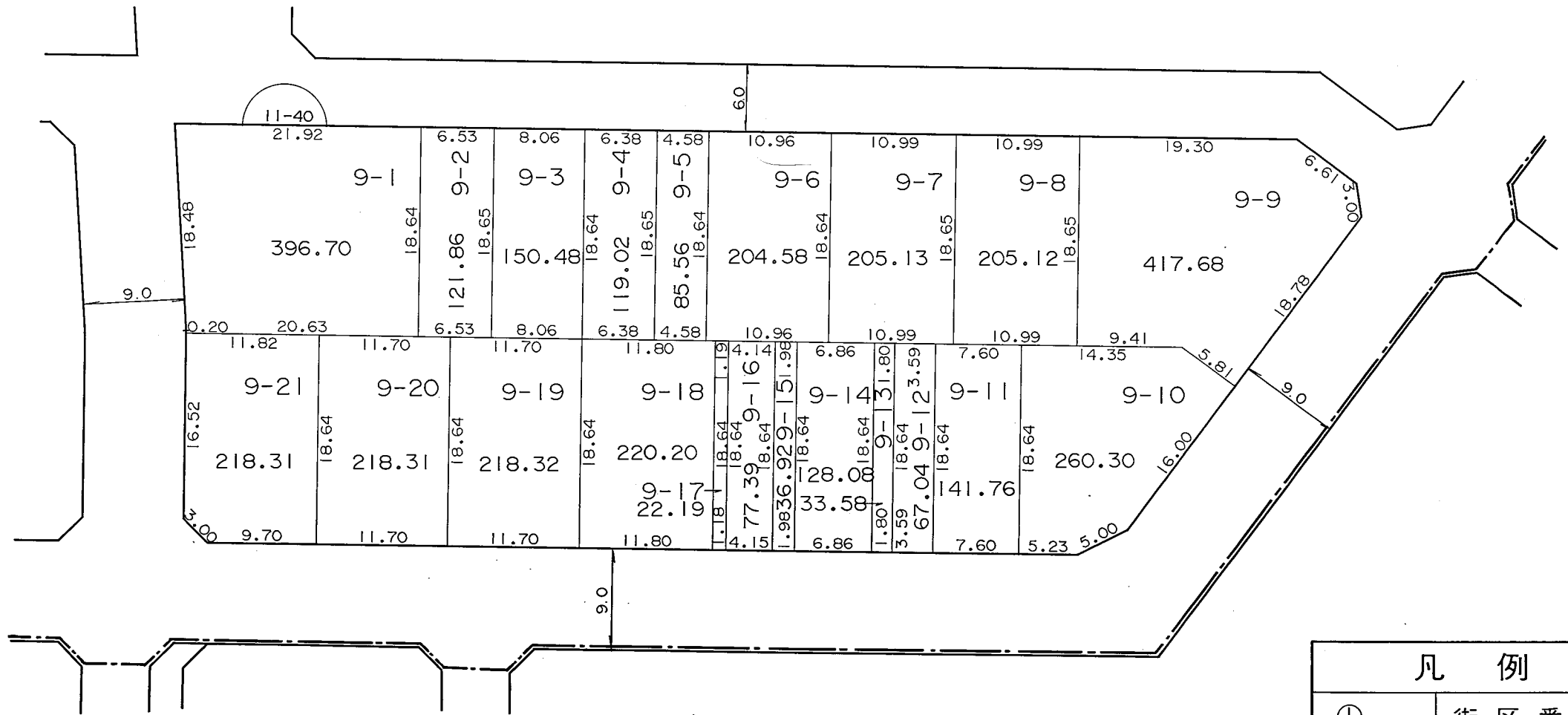
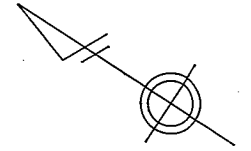


凡 例	
	街区番号
	地 番
	辺長及び換地地積(m <sup>2</sup> )
	換 地 位 置




住宅・都市整備公団

横浜市都筑区牛久保西二丁目



中川五丁目



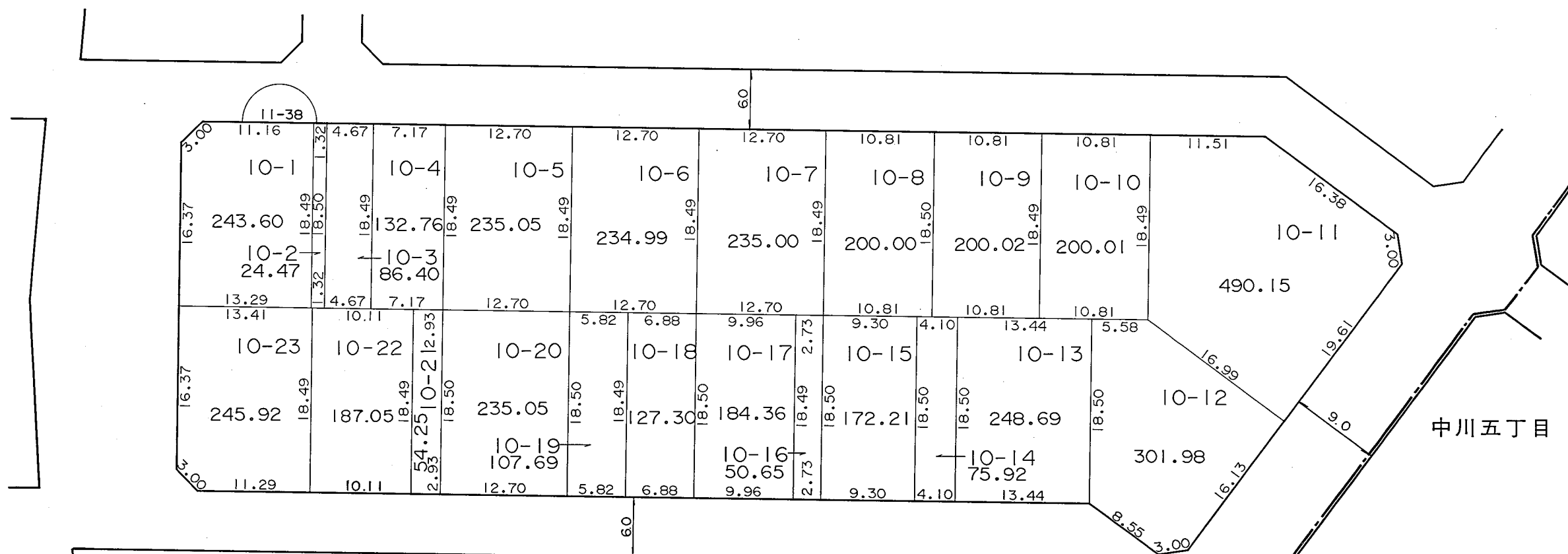
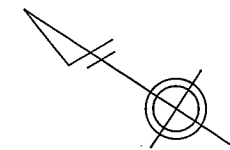
凡 例	
	街区番号
	地 番
	辺長及び換地地積(m <sup>2</sup> )
	換地位置

住宅・都市整備公団

# 換 地 図

縮尺 五百分之一


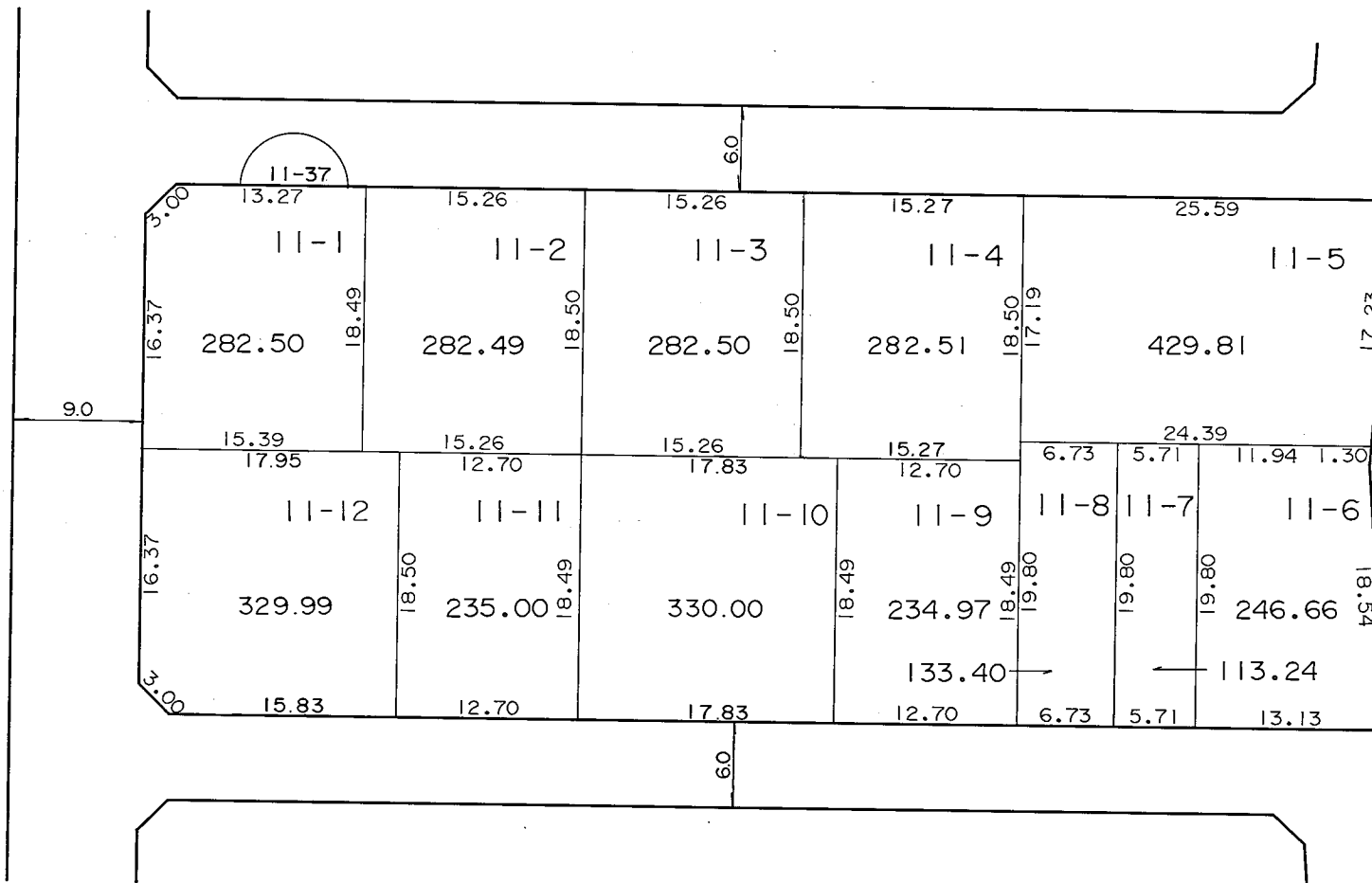
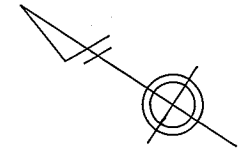
横浜市都筑区牛久保西二丁目



凡 例	
	街区番号
	地 番
	辺長及び換地地積(m <sup>2</sup> )
	換 地 位 置

住宅・都市整備公団

横浜市都筑区牛久保西二丁目



凡 例	
	街区番号
	地 番
	辺長及び換地地積(m <sup>2</sup> )
	換 地 位 置

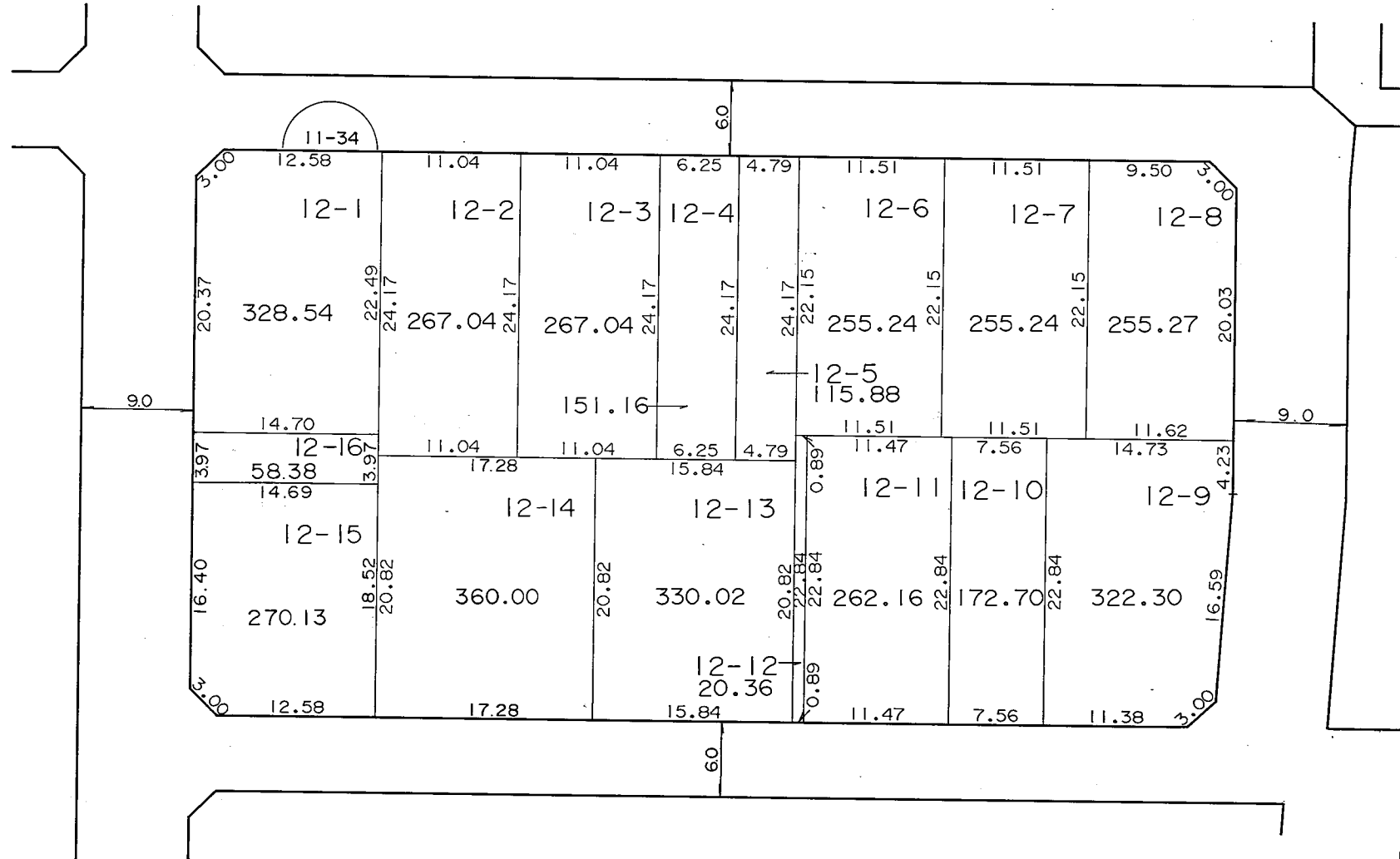
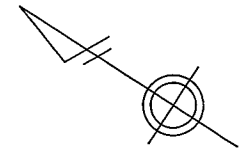
住宅・都市整備公団



# 換 地 図

縮尺 五百分之一

横浜市都筑区牛久保西二丁目



凡 例	
	街区番号
	地番
	辺長及び換地地積(m²)
	換地位置

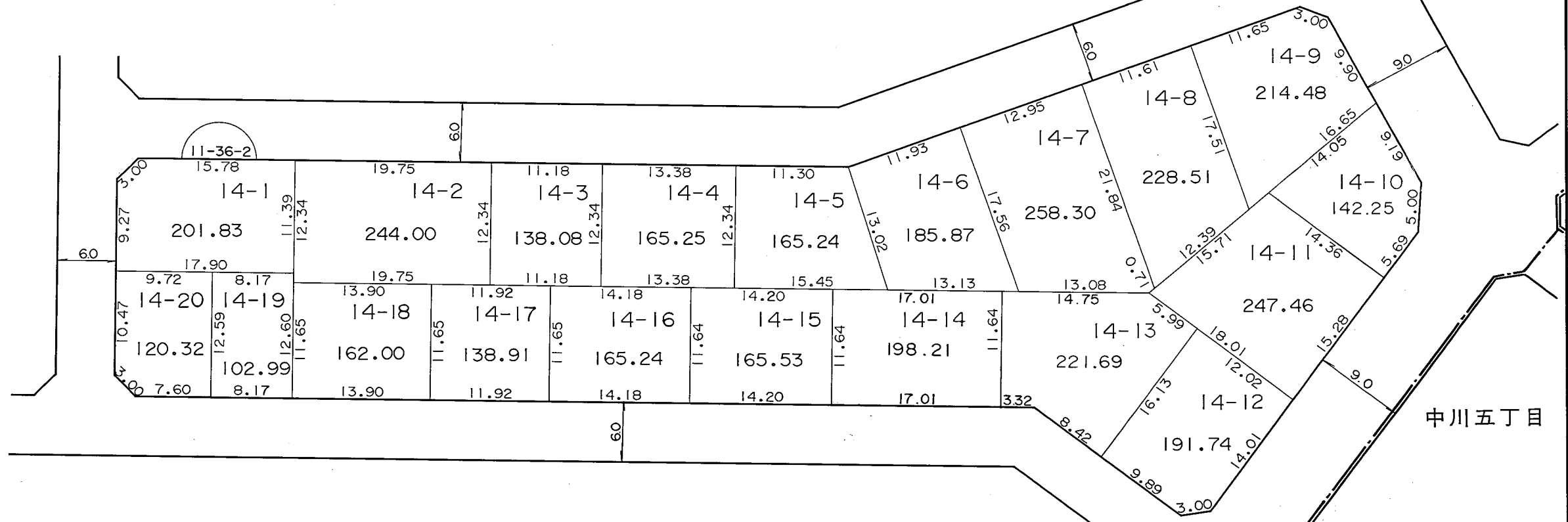
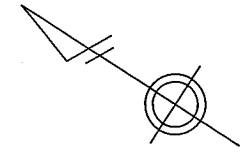
住宅・都市整備公団



# 換 地 図

縮尺 五百分之一

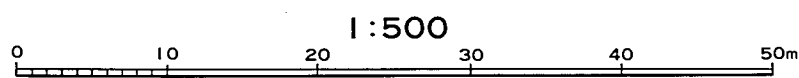
横浜市都筑区牛久保西二丁目



中川六丁目  
住宅・都市整備公団

中川五丁目

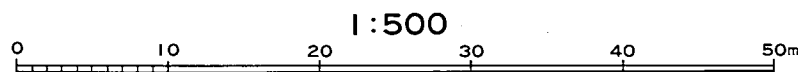
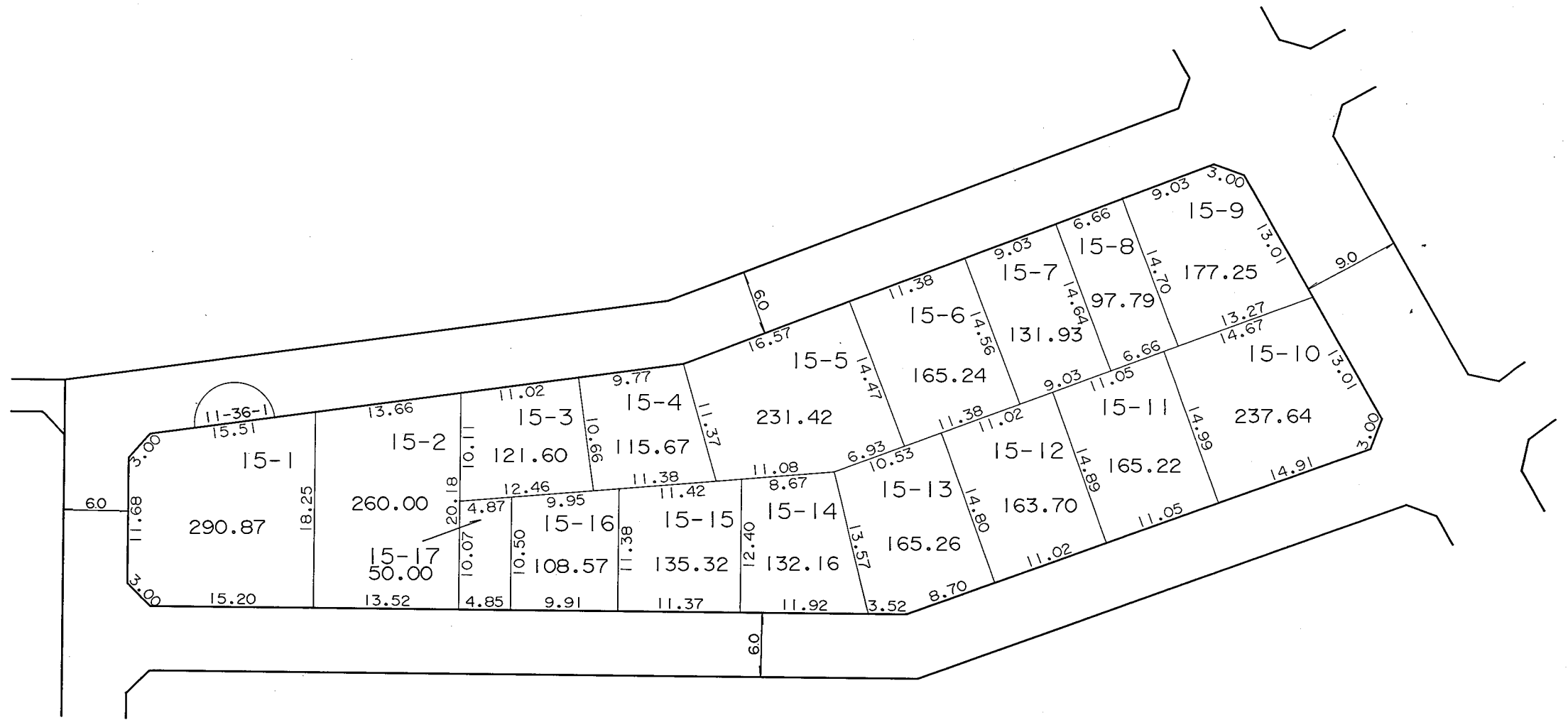
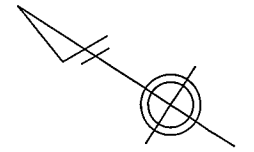
凡 例	
	街区番号
	地番
	辺長及び換地地積(m <sup>2</sup> )
	換地位置



# 換 地 図

縮尺 五百分之一

横浜市都筑区牛久保西二丁目



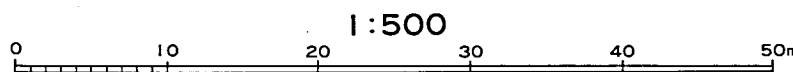
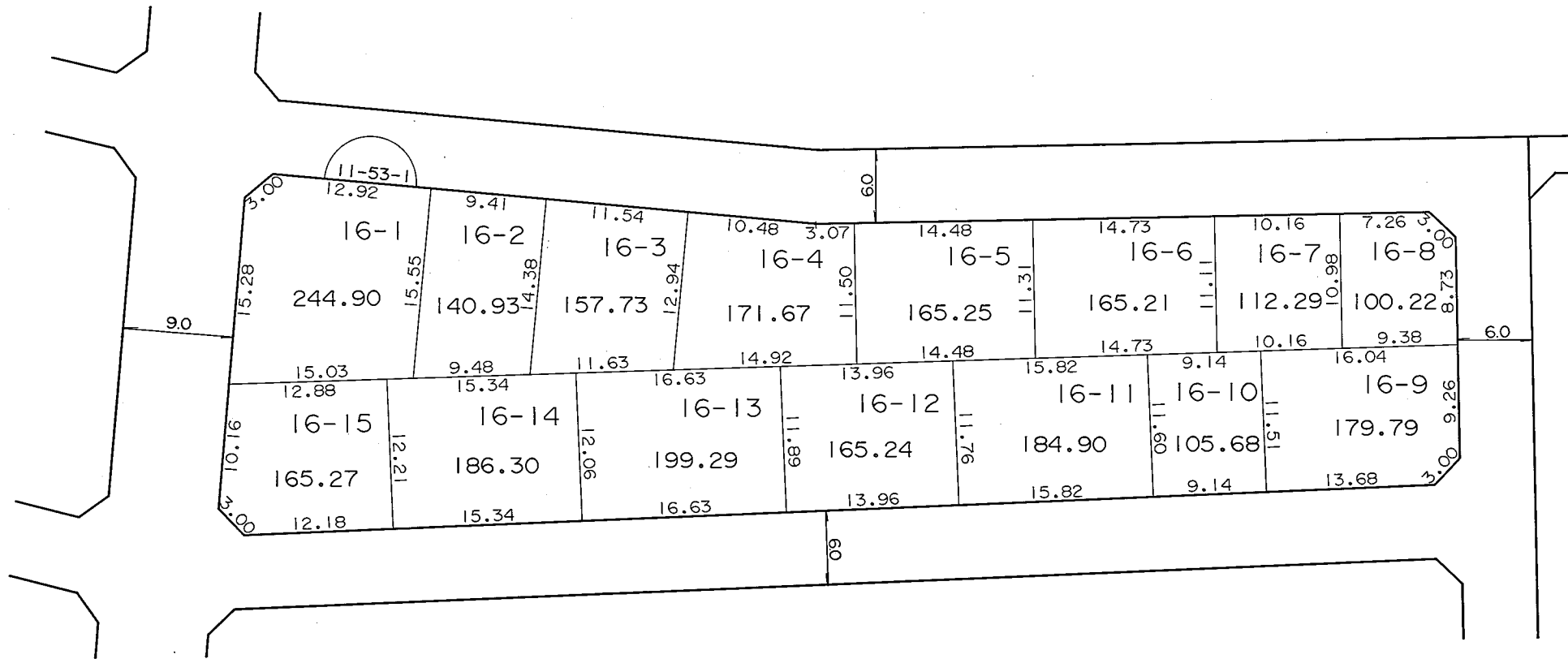
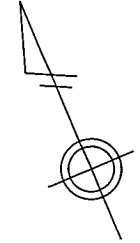
凡 例	
	街区番号
	地 番
	辺長及び換地地積(m <sup>2</sup> )
	換地位置

住宅・都市整備公団

# 換 地 図

縮尺 五百分之一

横浜市都筑区牛久保西二丁目



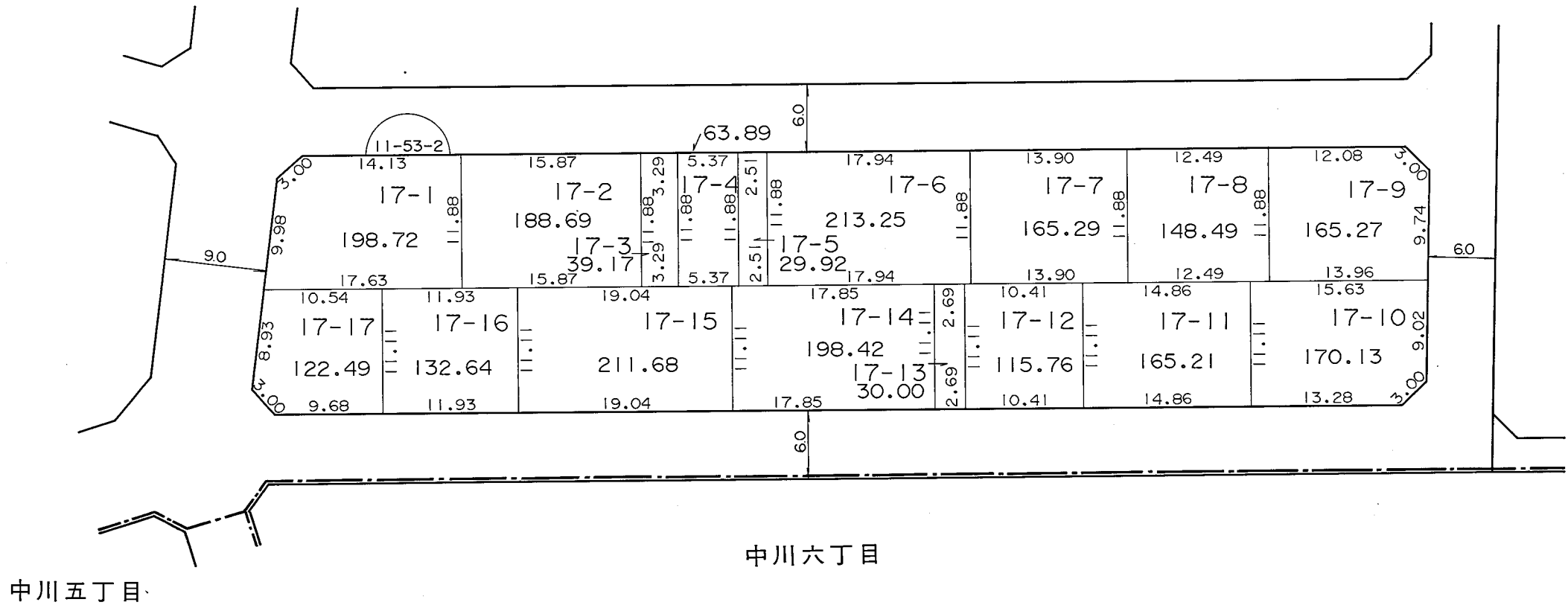
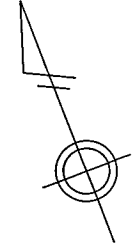
凡 例	
	街区番号
	地番
	辺長及び換地地積(m²)
	換地位置

住宅・都市整備公団

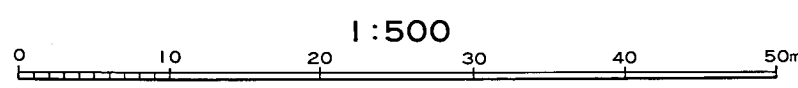
# 換地 図

縮尺 五百分之一

横浜市都筑区牛久保西二丁目



凡 例	
	街区番号
	地番
	辺長及び換地地積(m <sup>2</sup> )
	換地位置

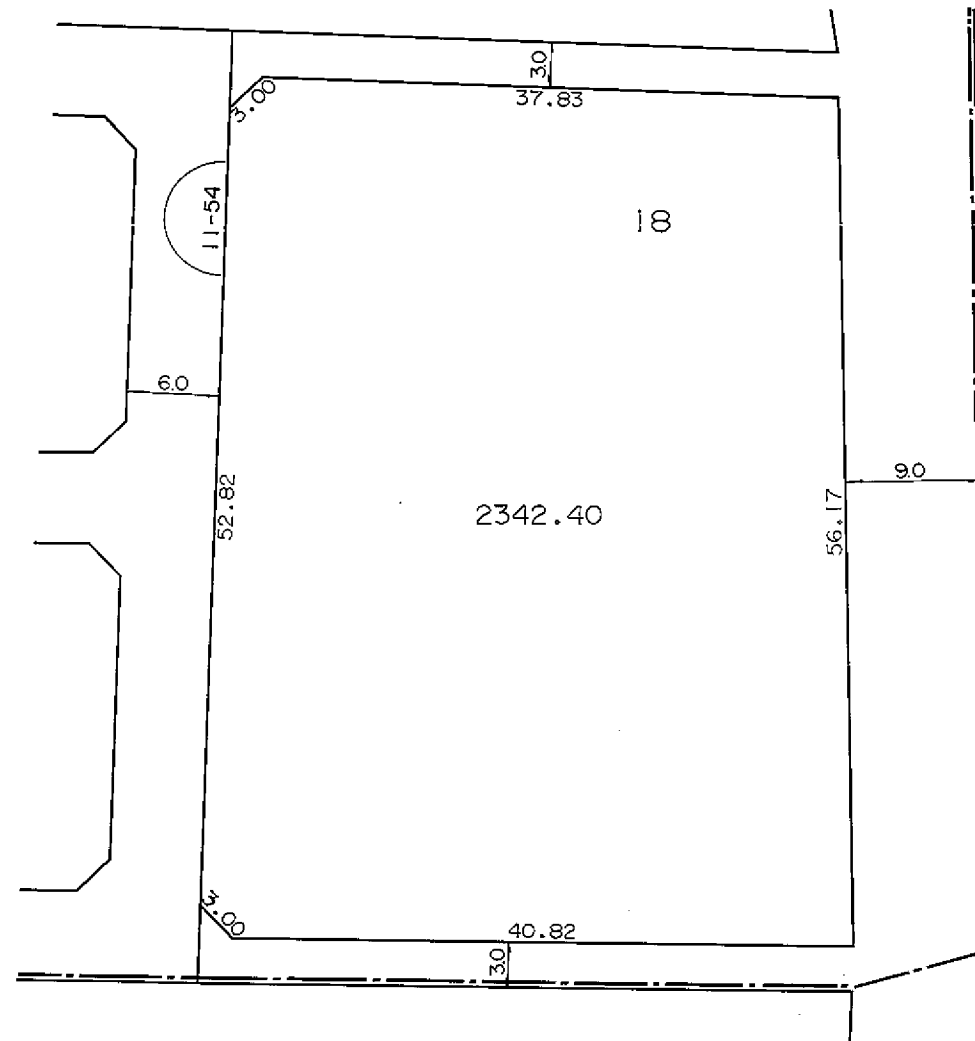
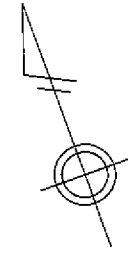


住宅・都市整備公団


# 換 地 図

縮尺 五百分之一

横浜市都筑区牛久保西二丁目

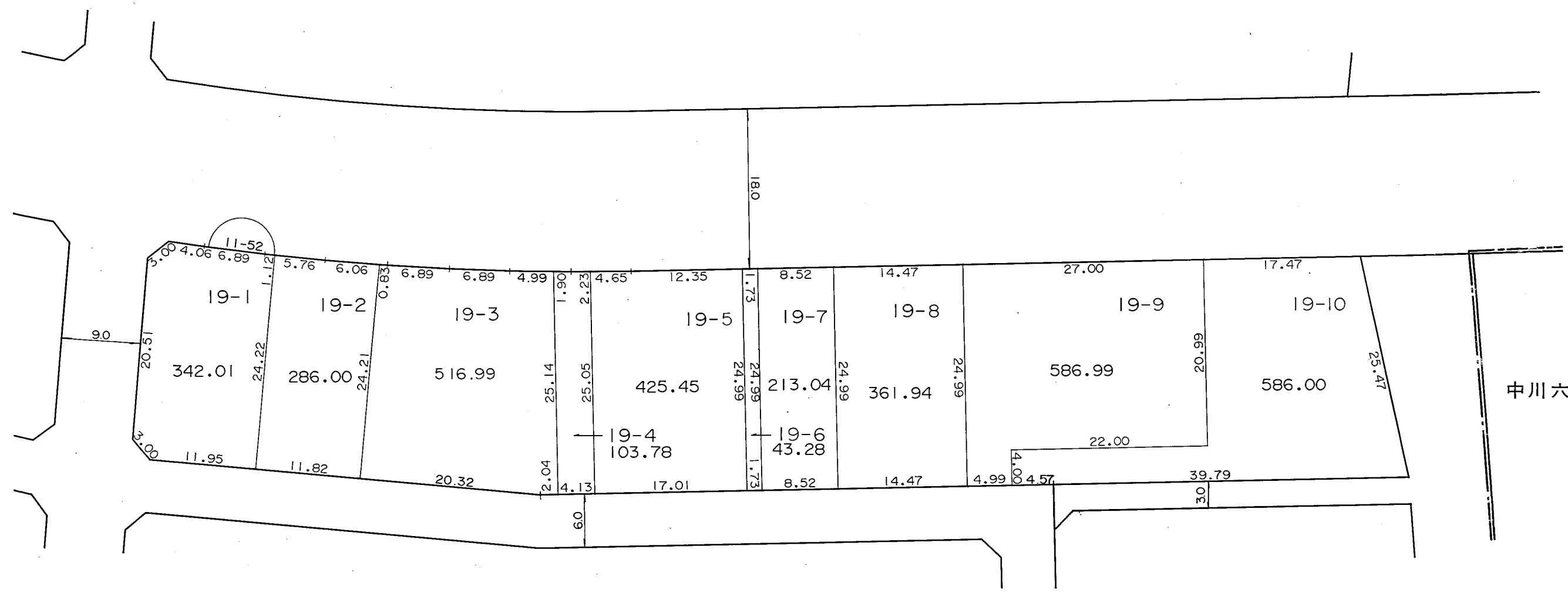
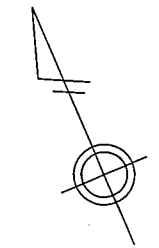


中川六丁目



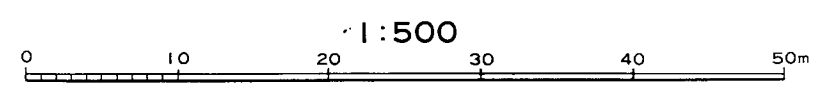
凡 例	
	街区番号
	地 番
	辺長及び換地地積(m <sup>2</sup> )
	換 地 位 置

住宅・都市整備公団



中川六丁目

凡 例	
	街区番号
	地番
	辺長及び換地地積(m <sup>2</sup> )
	換地位置




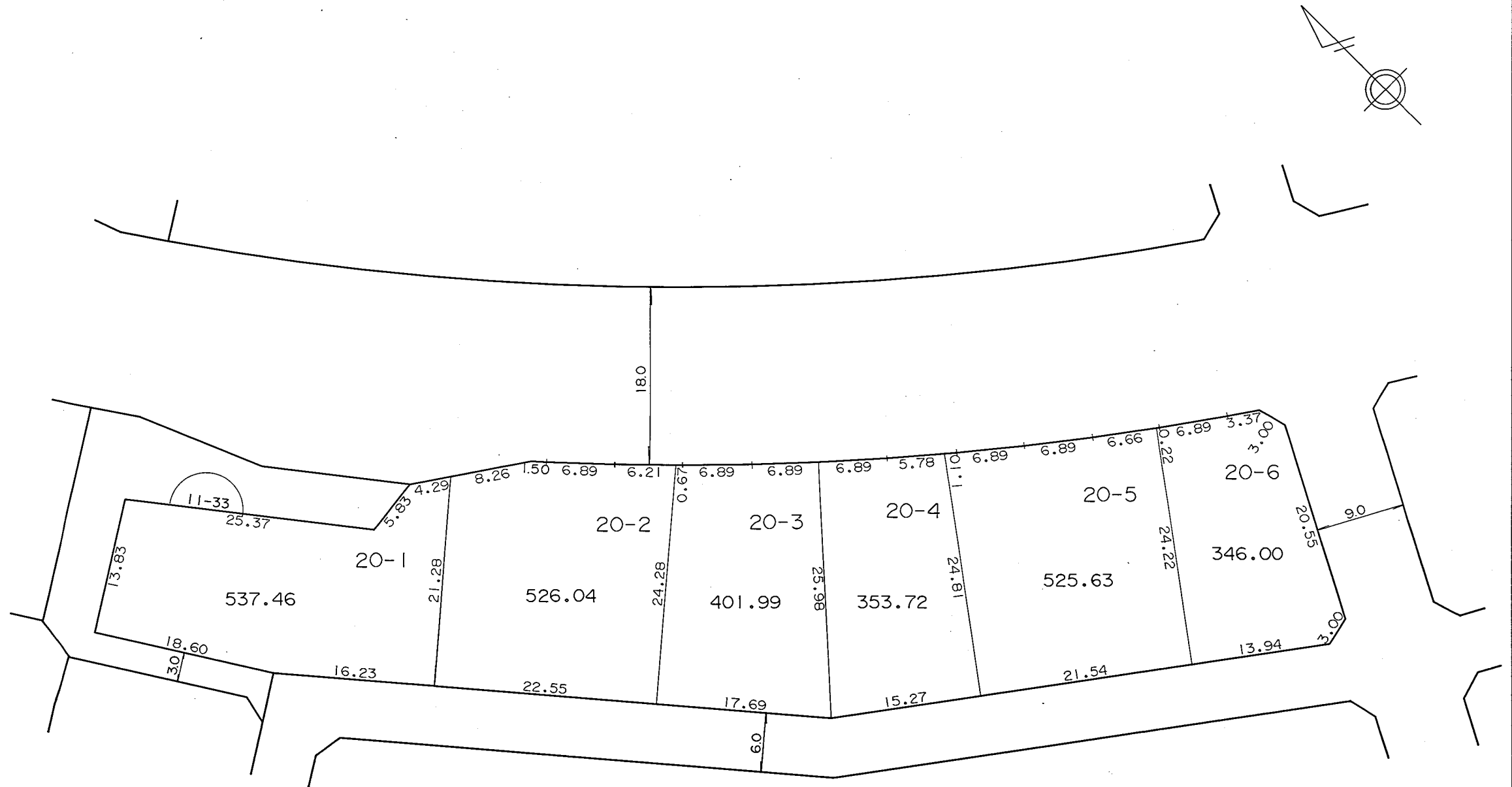
住宅・都市整備公団



# 換地 図

縮尺 五百分之一

横浜市都筑区牛久保西二丁目



1:500

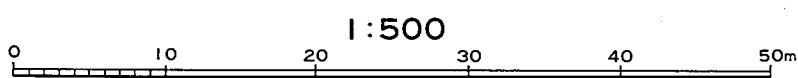
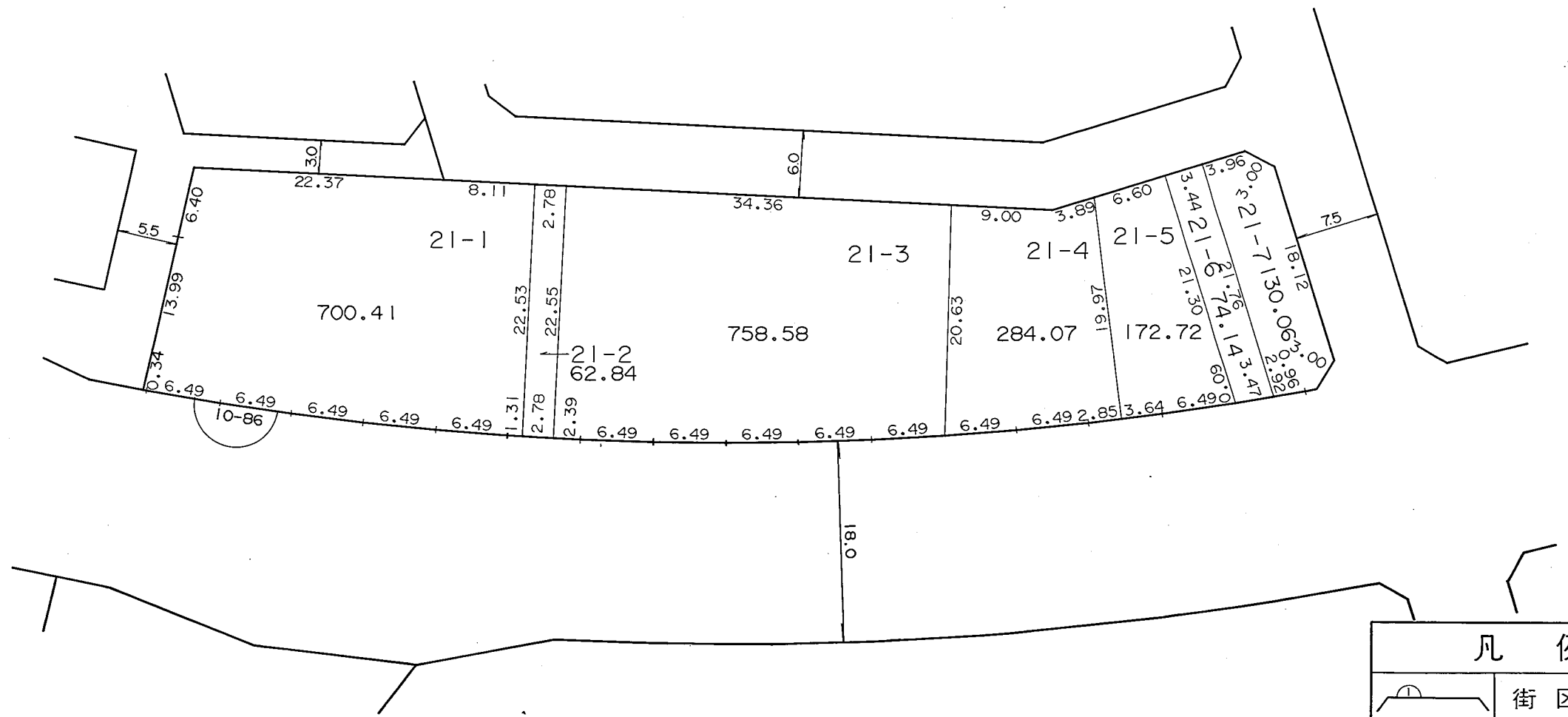
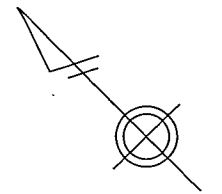
凡 例	
	街区番号
	地番
	辺長及び換地地積(m²)
	換地位置

住宅・都市整備公団

# 換地 図

縮尺 五百分之一

横浜市都筑区牛久保西二丁目



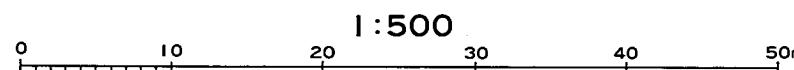
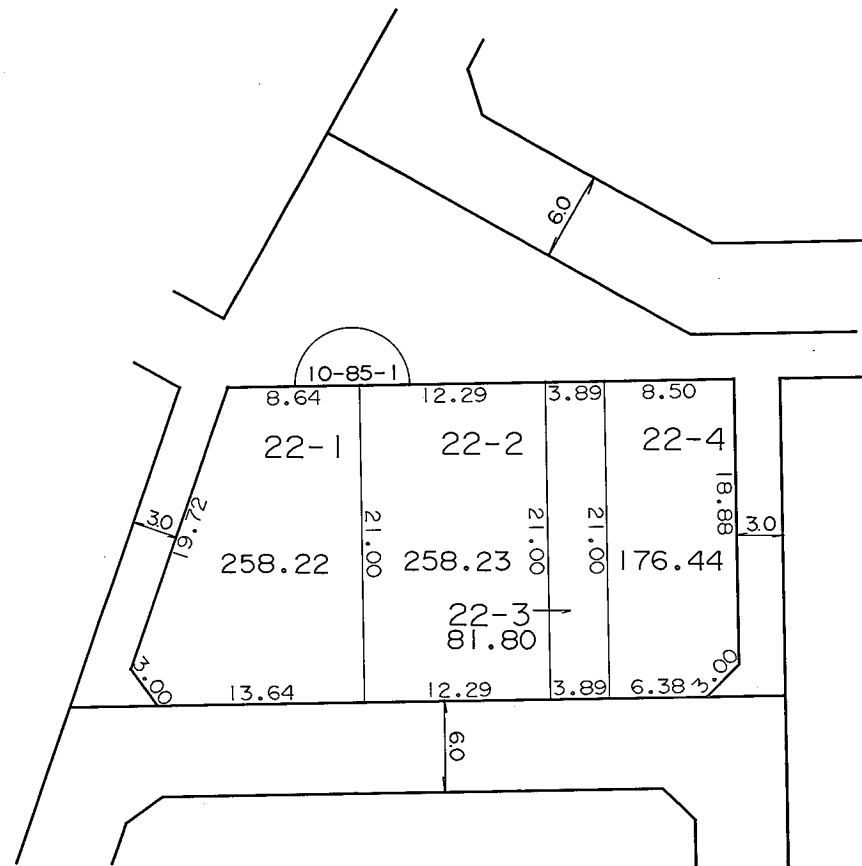
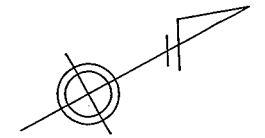
凡 例	
	街区番号
	地番
	辺長及び換地地積(m <sup>2</sup> )
	換地位置

住宅・都市整備公団

# 換地 図

縮尺 五百分之一

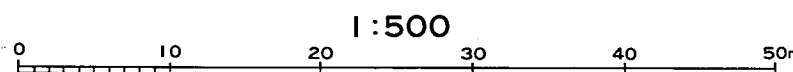
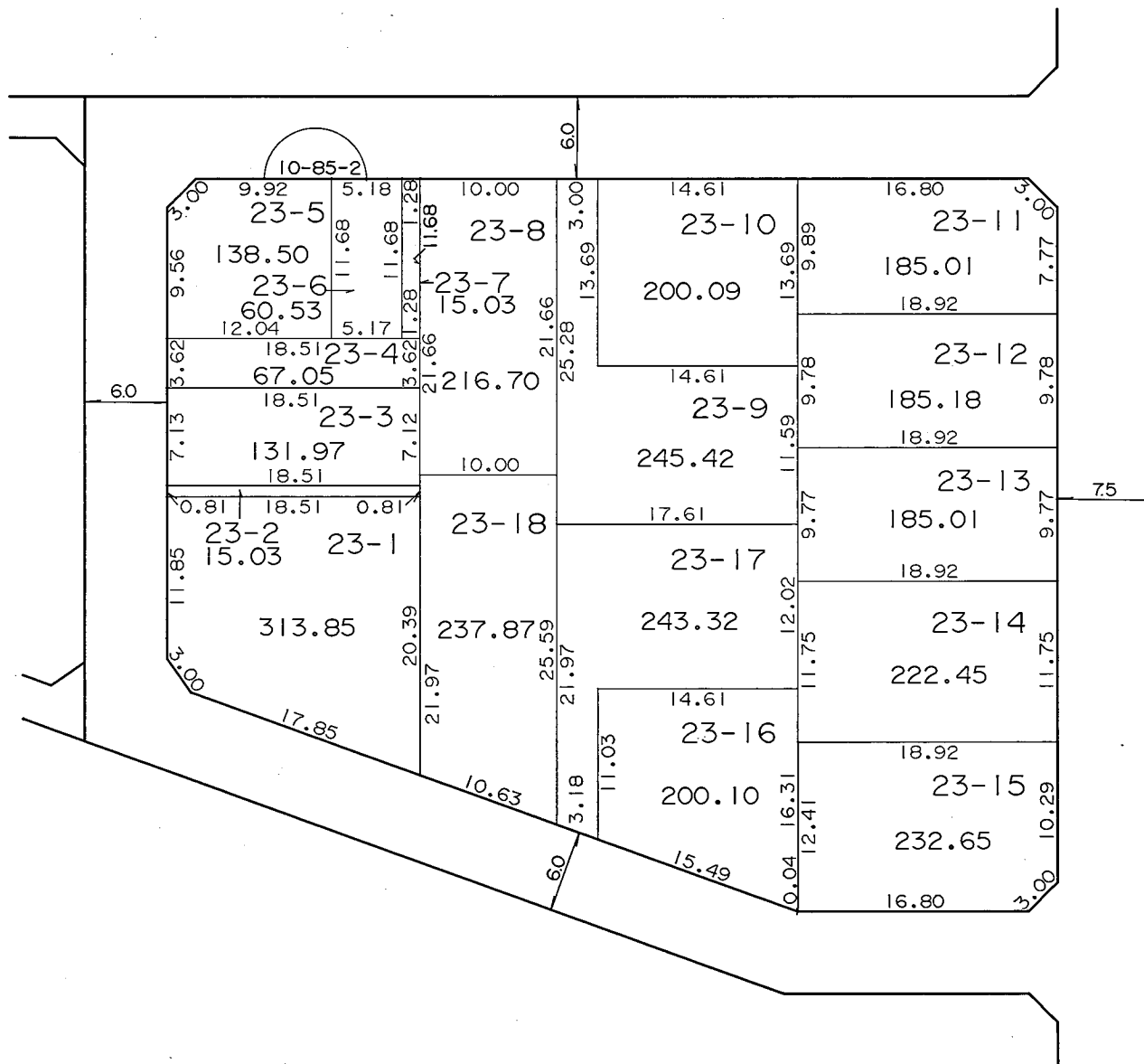
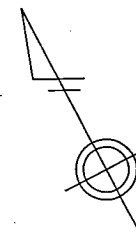
横浜市都筑区牛久保西二丁目



凡 例	
	街区番号
	地番
	辺長及び換地地積(m <sup>2</sup> )
	換地位置

住宅・都市整備公団

横浜市都筑区牛久保西二丁目

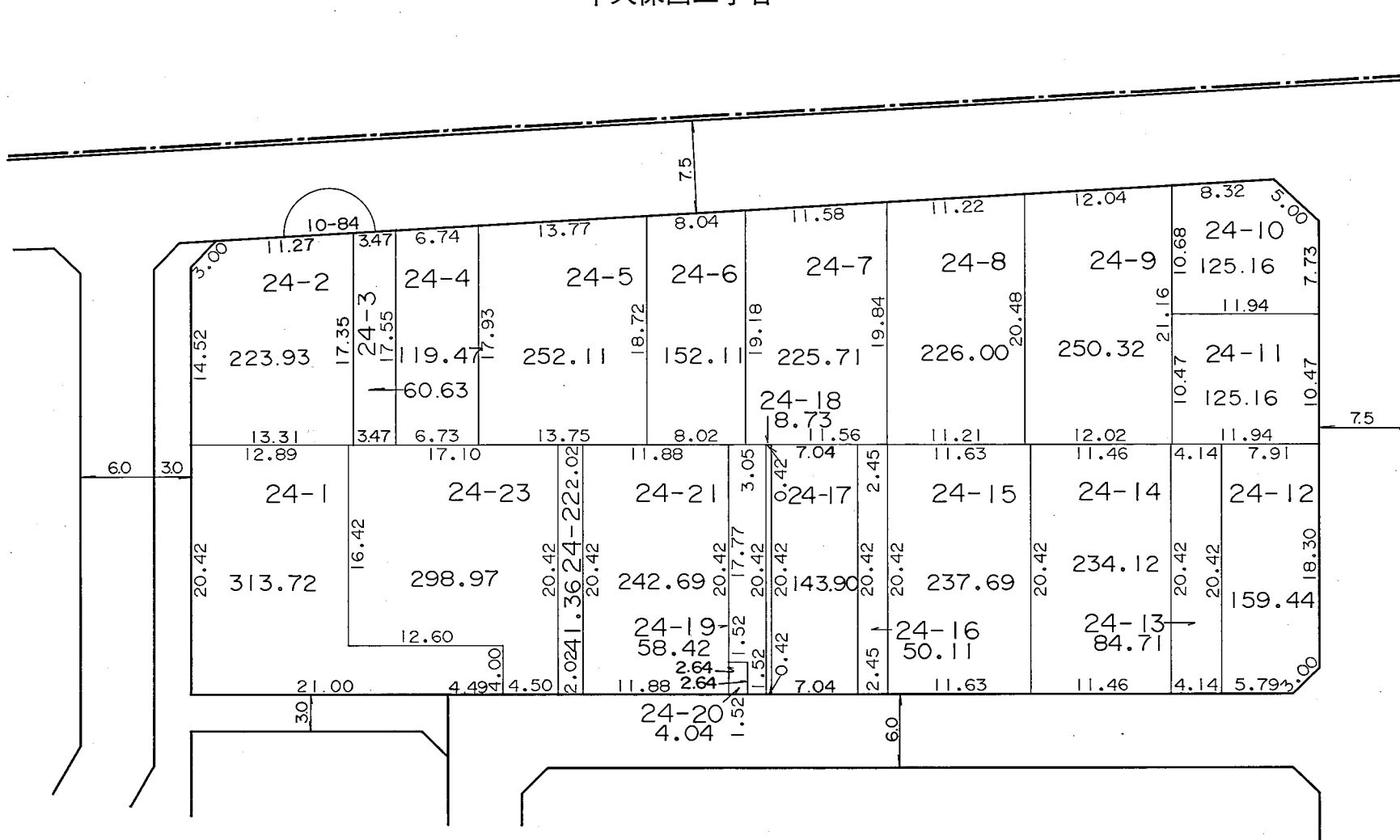
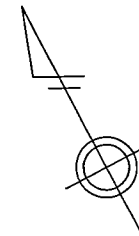


凡 例	
	街区番号
	地番
	辺長及び換地地積(m <sup>2</sup> )
	換地位置

住宅・都市整備公団

横浜市都筑区牛久保西二丁目

牛久保西三丁目



凡 例	
	街区番号
	地番
	辺長及び換地地積(m <sup>2</sup> )
	換地位置

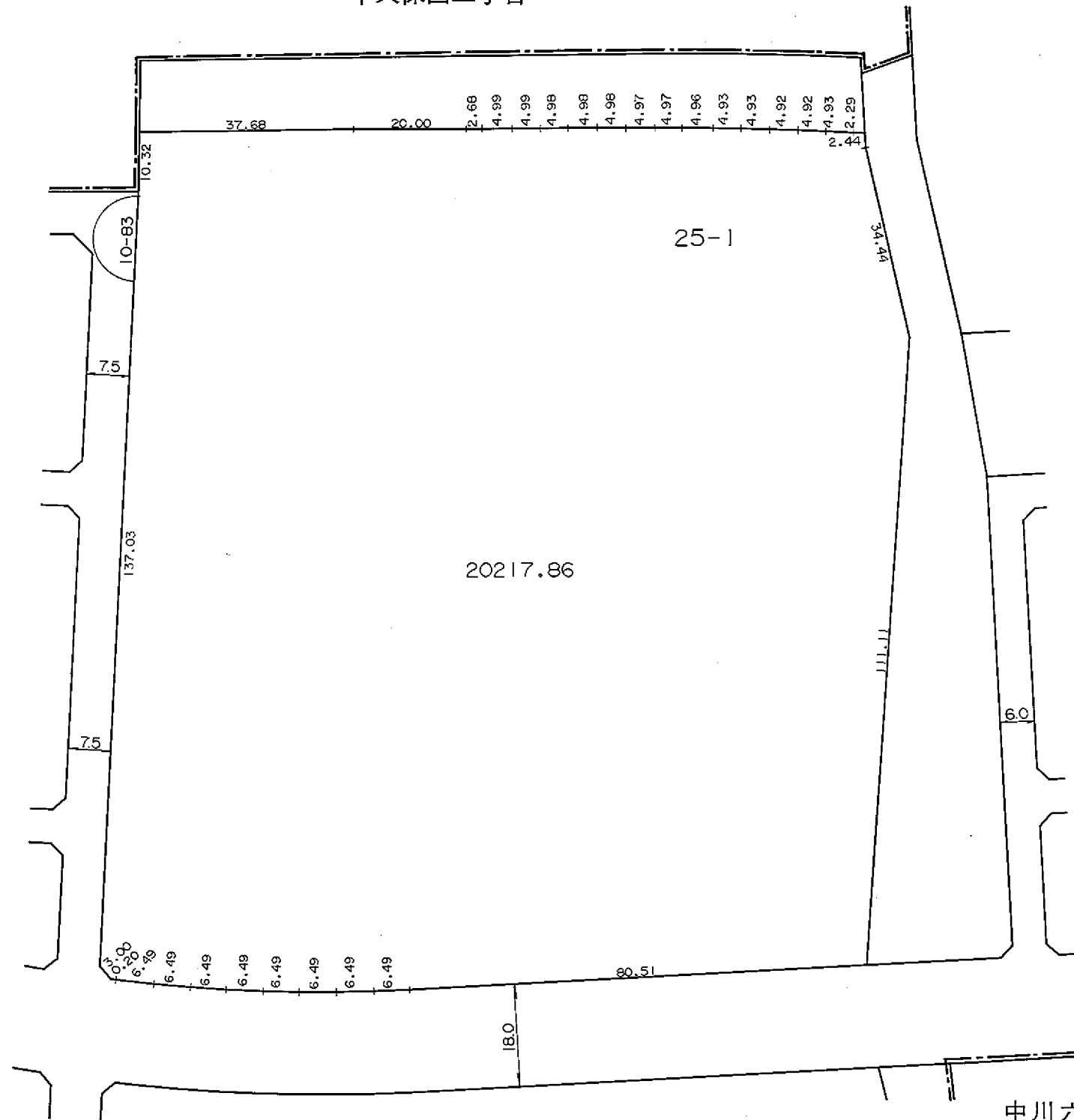
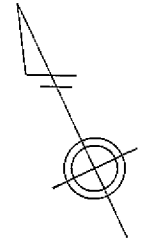
住宅・都市整備公団

# 換 地 図

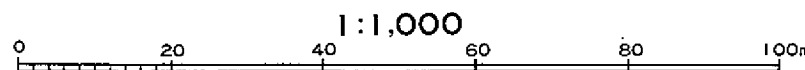
縮尺 千分之一

横浜市都筑区牛久保西二丁目

牛久保西三丁目



中川六丁目



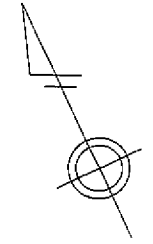
凡 例	
	街区番号
	地 番
	辺長及び換地地積(m <sup>2</sup> )
	換地位置

住宅・都市整備公団


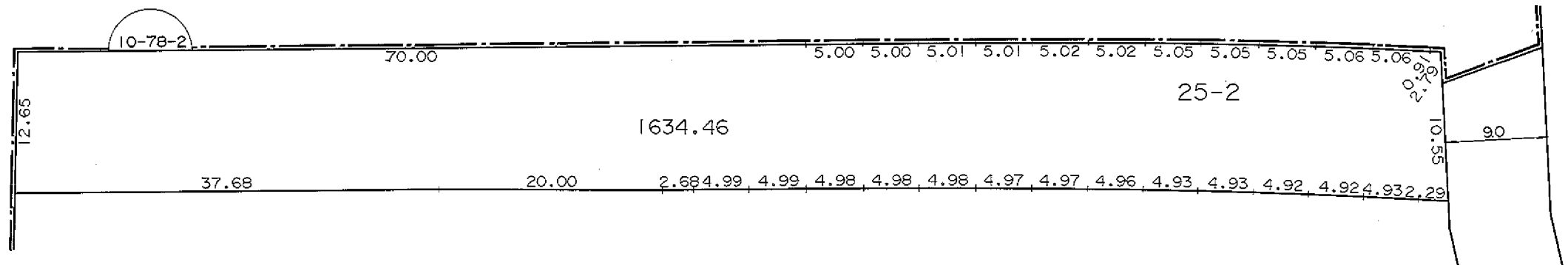
# 換 地 図

縮尺 五百分之一

横浜市都筑区牛久保西二丁目



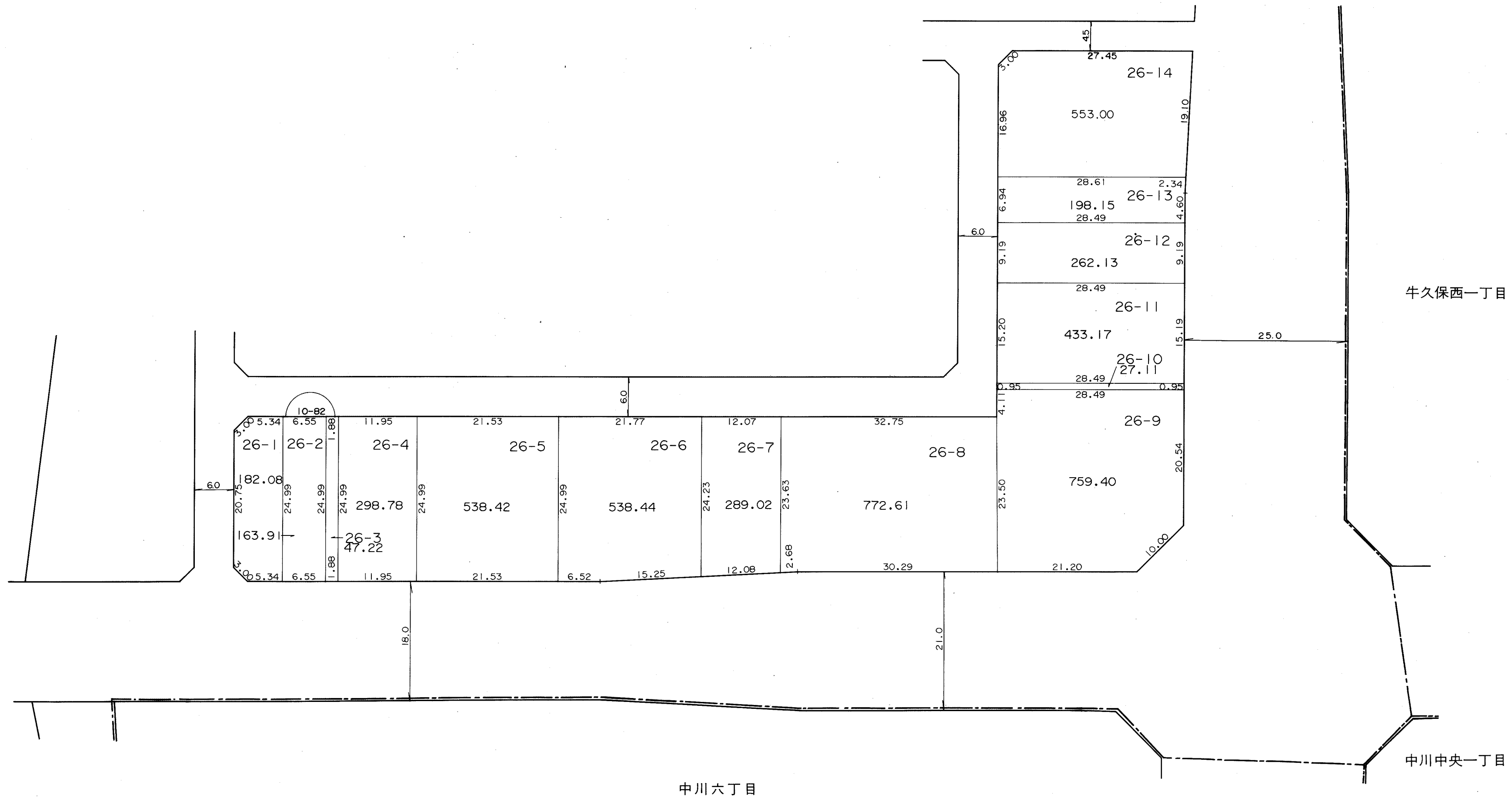
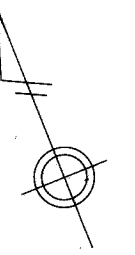
牛久保西三丁目



凡 例	
	街区番号
	地 番
	辺長及び換地地積(m <sup>2</sup> )
	換地位置

住宅・都市整備公団

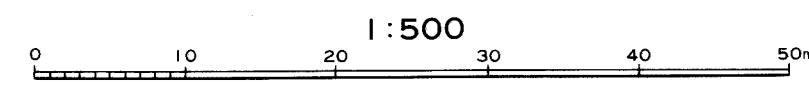
# 換地 図



中川六丁目

中川中央一丁目

牛久保西一丁目



凡 例	
	街区番号
	地番
	辺長及び換地地積(m <sup>2</sup> )
	換地位置


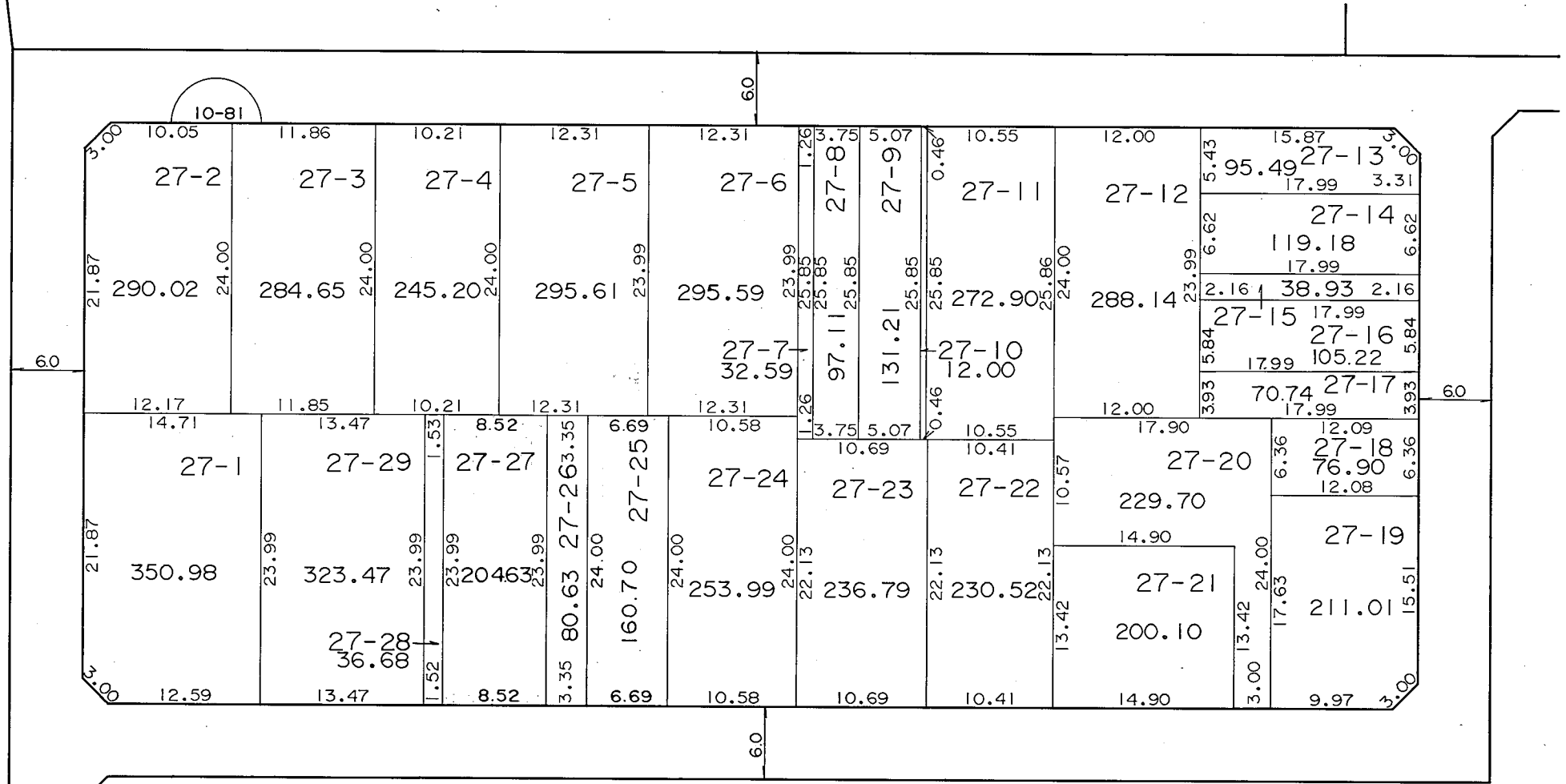
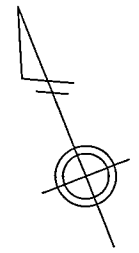
住宅・都市整備公団



# 換 地 図

縮尺 五百分之一


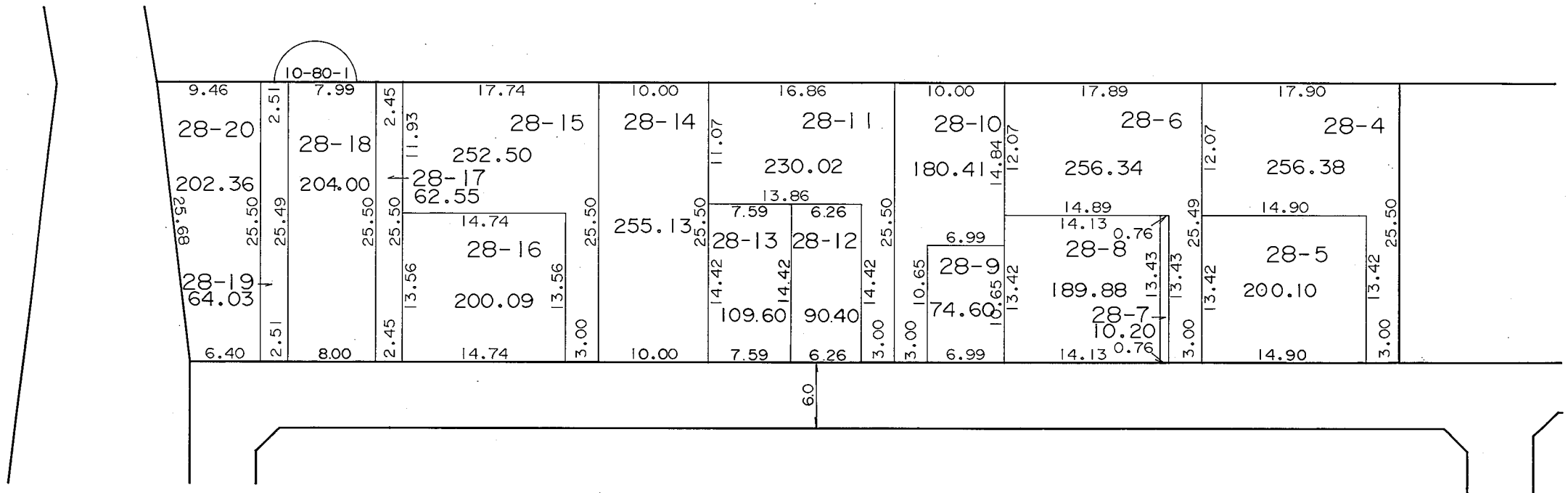
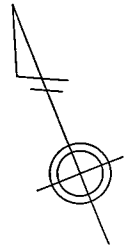
横浜市都筑区牛久保西二丁目



凡 例	
	街区番号
	地 番
	辺長及び換地地積(m <sup>2</sup> )
	換地位置

住宅・都市整備公団

横浜市都筑区牛久保西二丁目



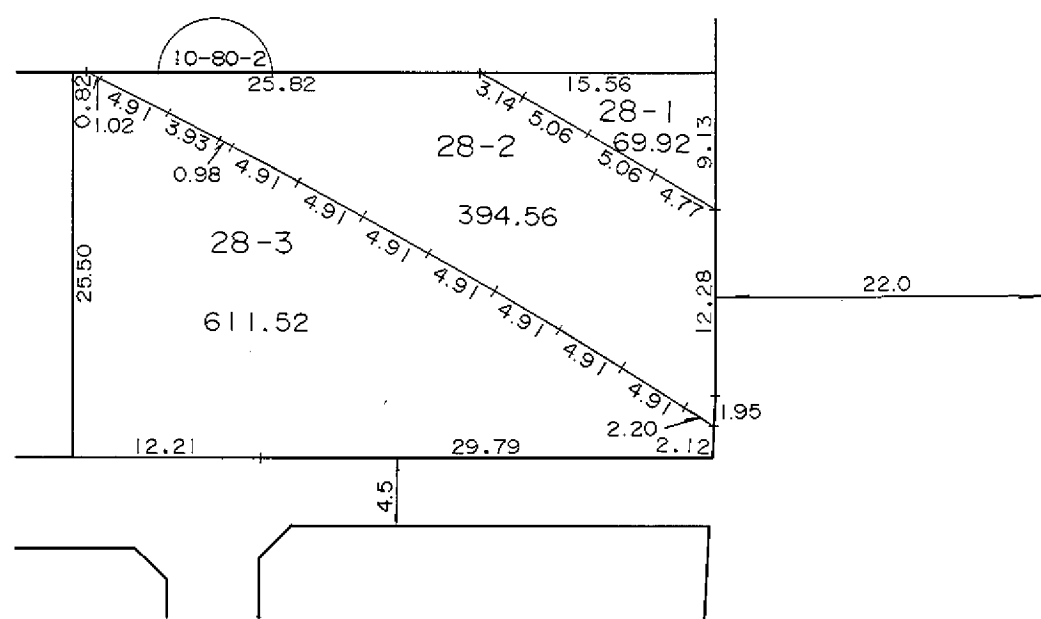
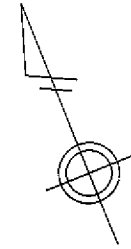
凡 例	
	街区番号
	地番
	辺長及び換地地積 (㎡)
	換地位置

住宅・都市整備公団

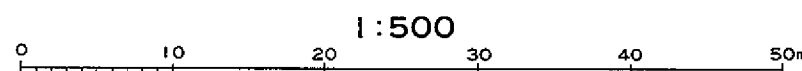
# 換 地 図

縮尺 五百分之一

横浜市都筑区牛久保西二丁目



牛久保西一丁目



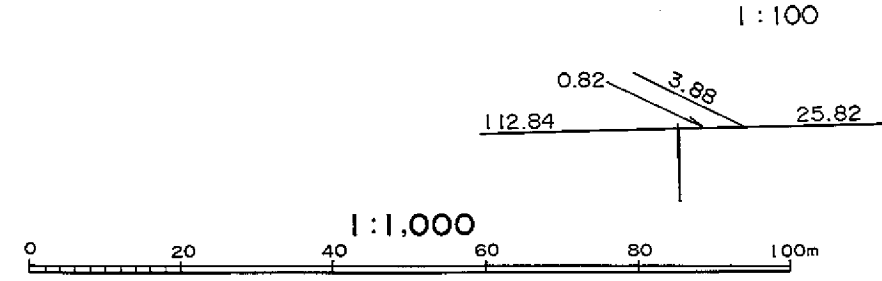
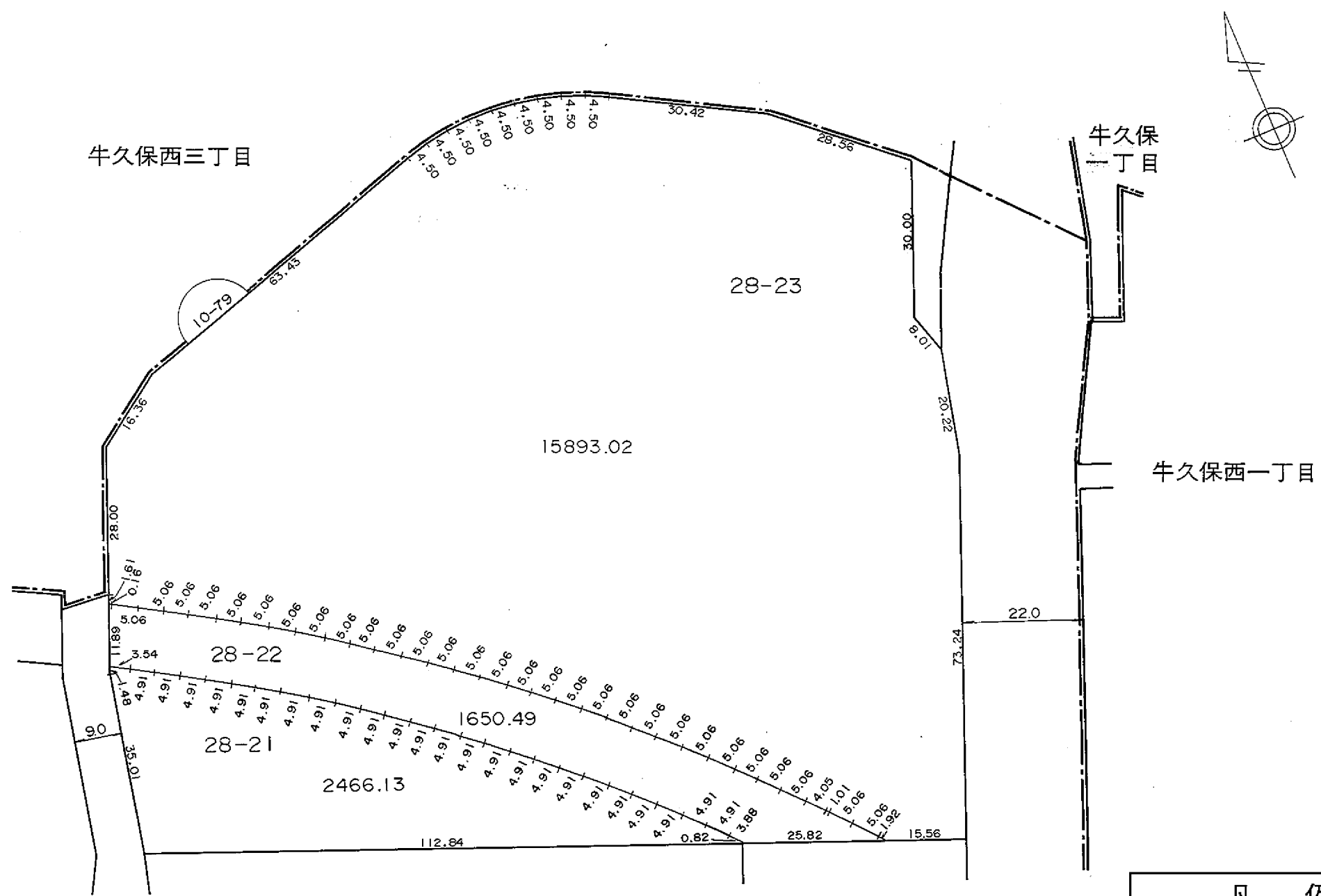
凡 例	
	街区番号
	地 番
	辺長及び換地地積(m <sup>2</sup> )
	換地位置

住宅・都市整備公団

# 換地 図

縮尺 千分之一

横浜市都筑区牛久保西二丁目



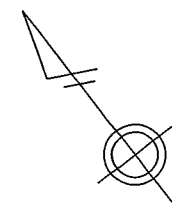
凡 例	
	街区番号
	地 番
	辺長及び換地地積(m <sup>2</sup> )
	換地位置

住宅・都市整備公団

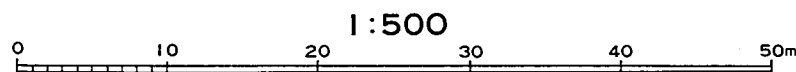
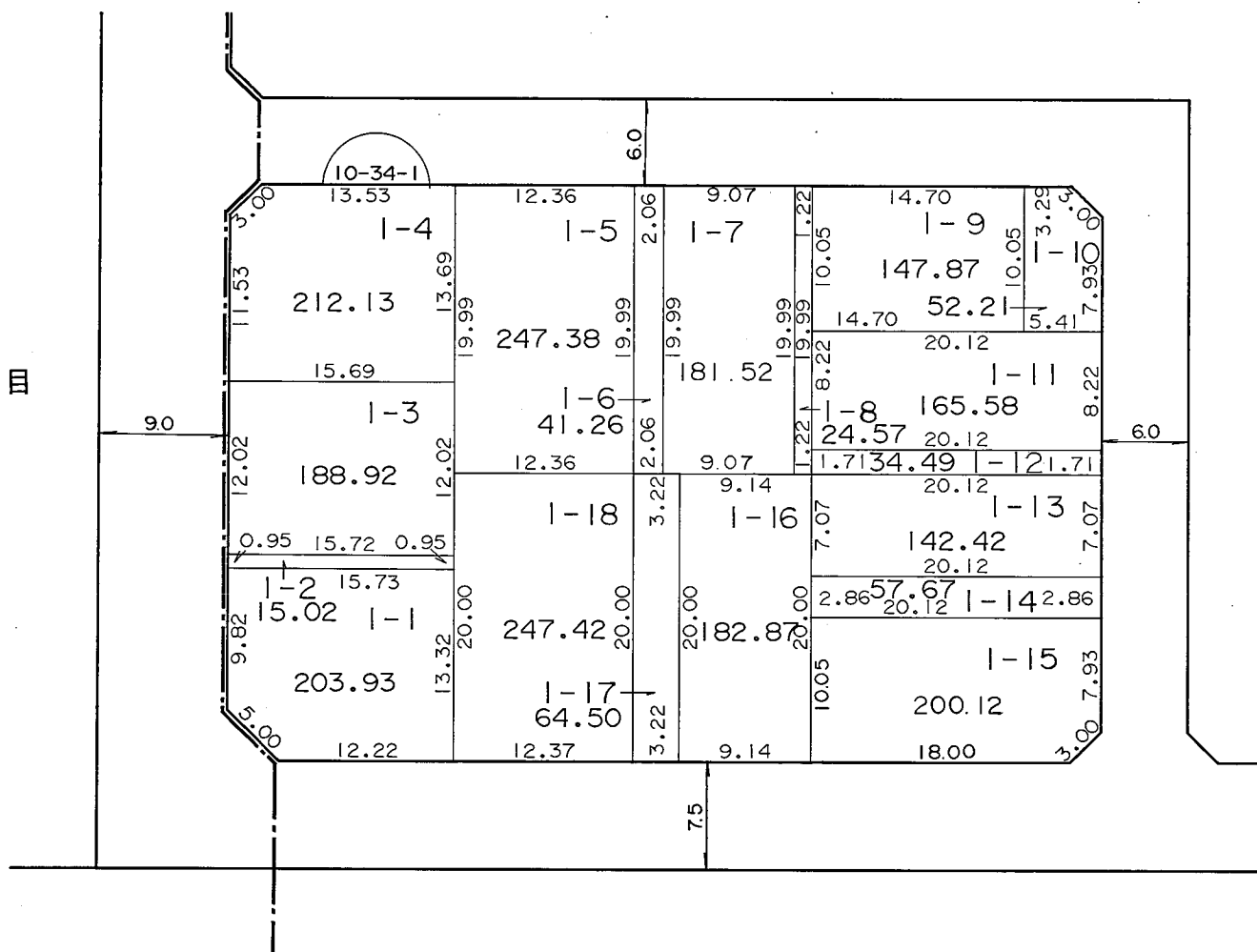
# 横浜北部新都市第一地区 土地区画整理事業

## 牛久保西三丁目

横浜市都筑区牛久保西三丁目

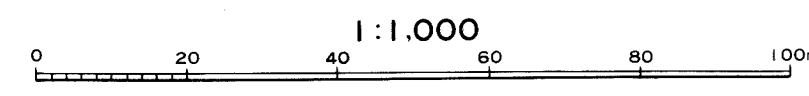
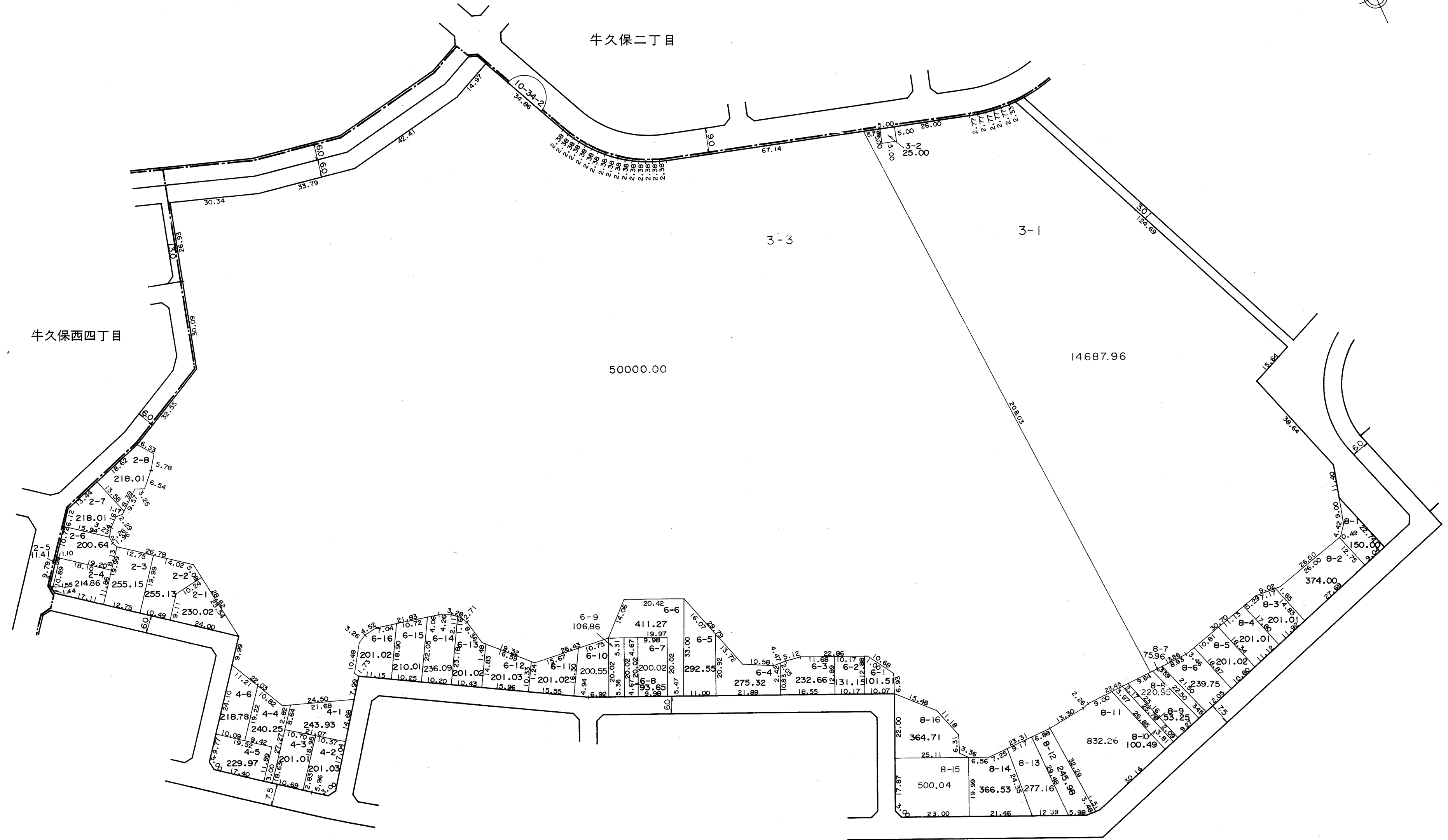
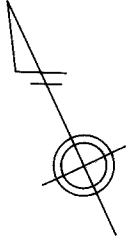


牛久保西四丁目



凡 例	
	街区番号
	地 番
	辺長及び換地地積(m <sup>2</sup> )
	換地位置

住宅・都市整備公団

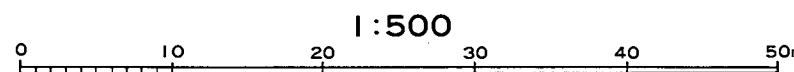
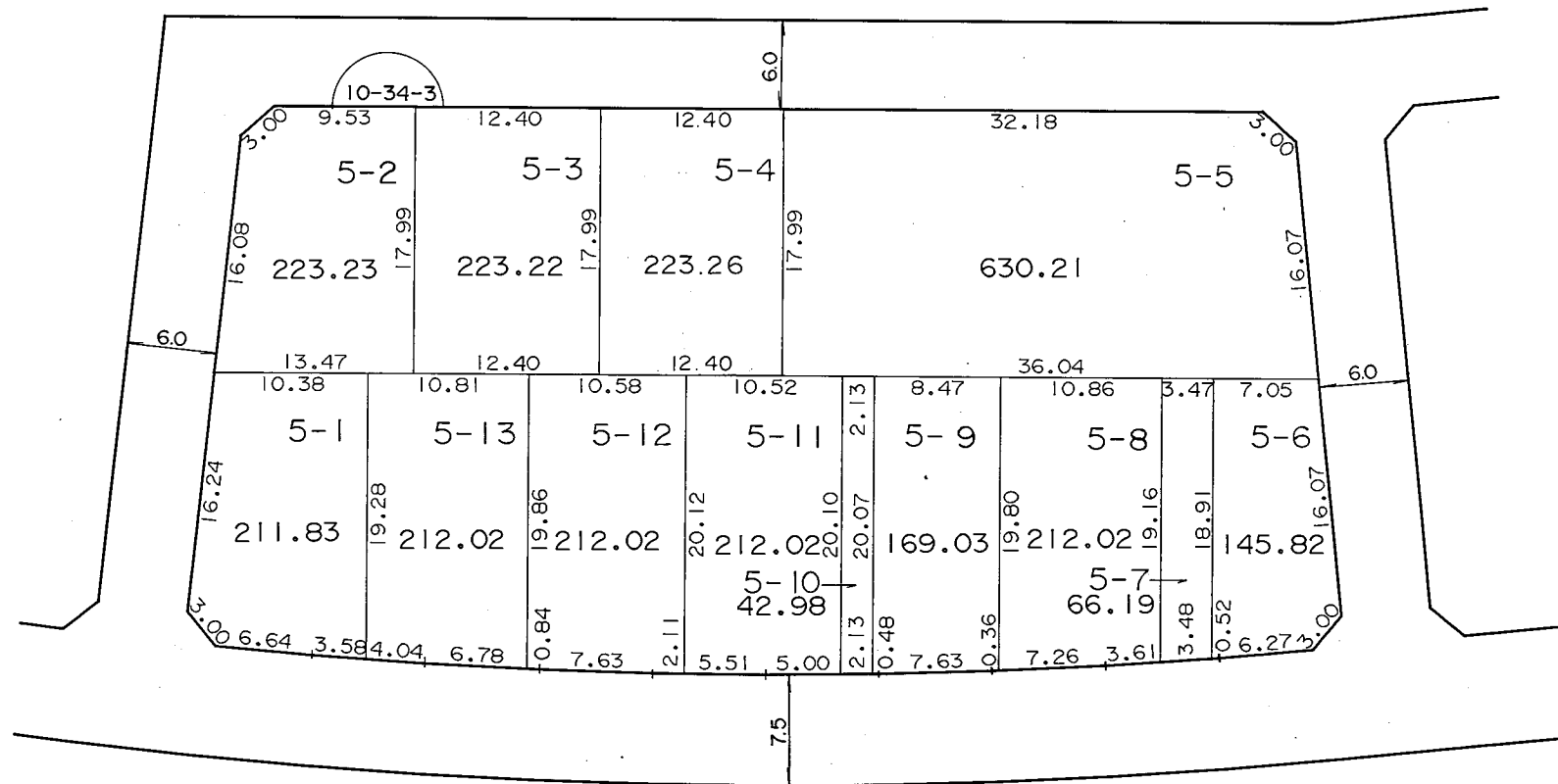
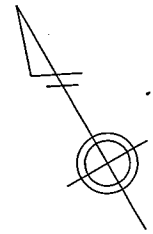


凡 例	
	街区番号
	地番
	辺長及び換地地積(m <sup>2</sup> )
	換地位置

住宅・都市整備公団

# 換 地 図

横浜市都筑区牛久保西三丁目


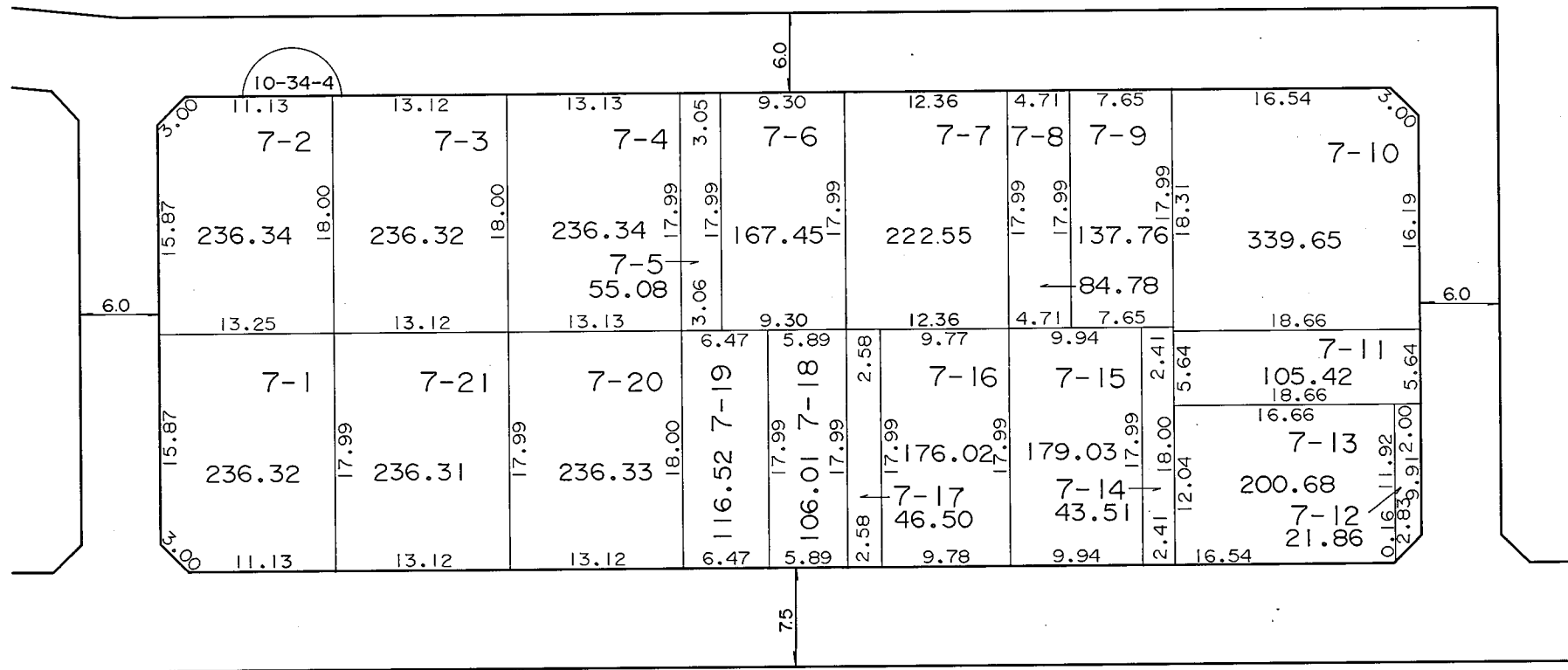
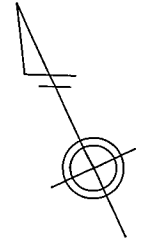


凡 例	
	街区番号
	地 番
	辺長及び換地地積(m <sup>2</sup> )
	換地位置

住宅・都市整備公団

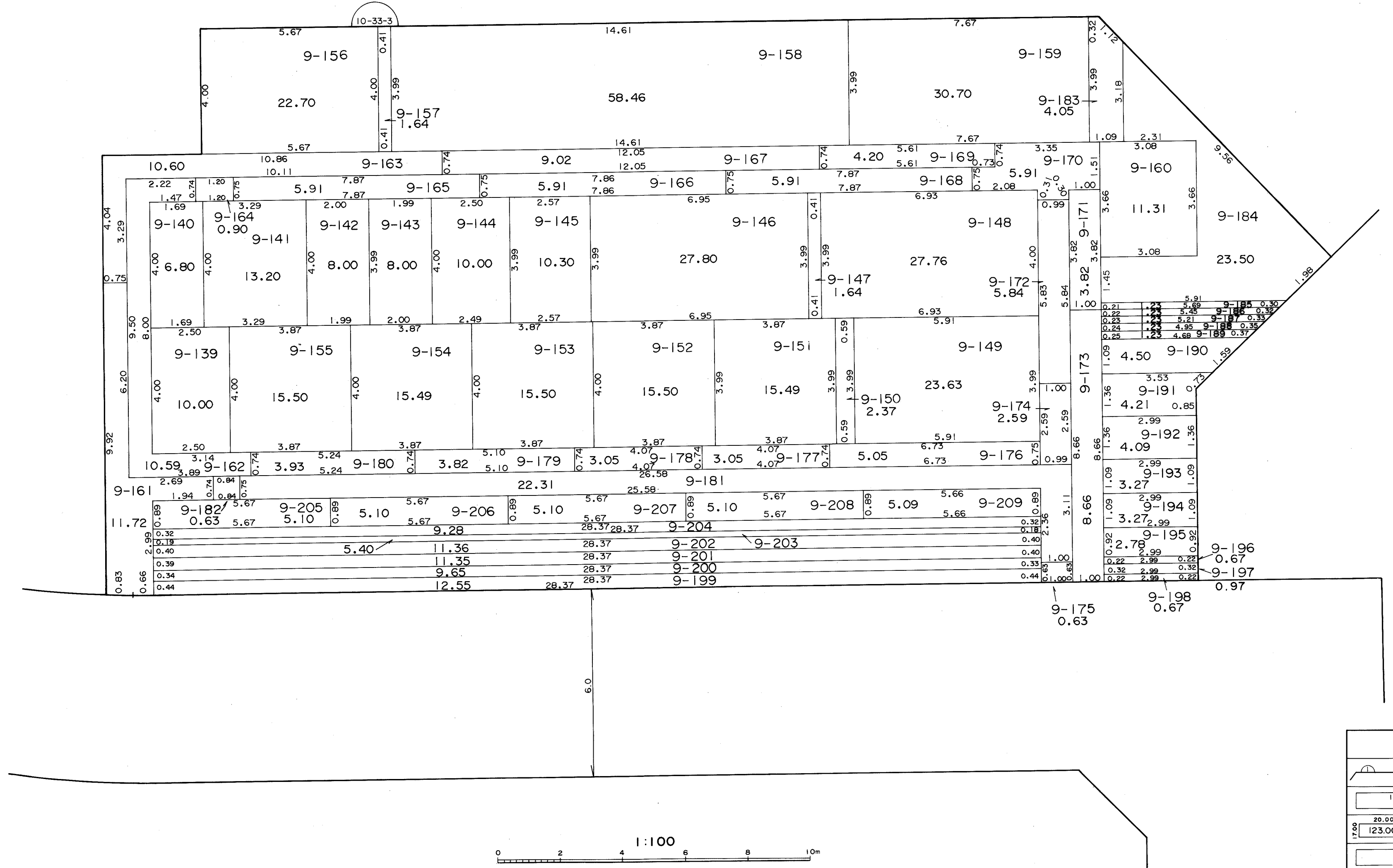
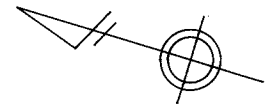


横浜市都筑区牛久保西三丁目



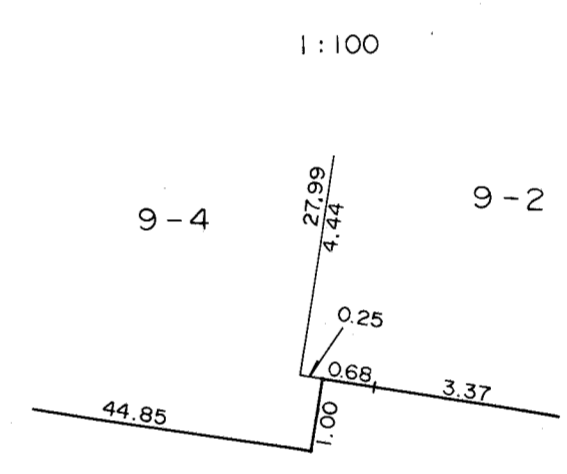
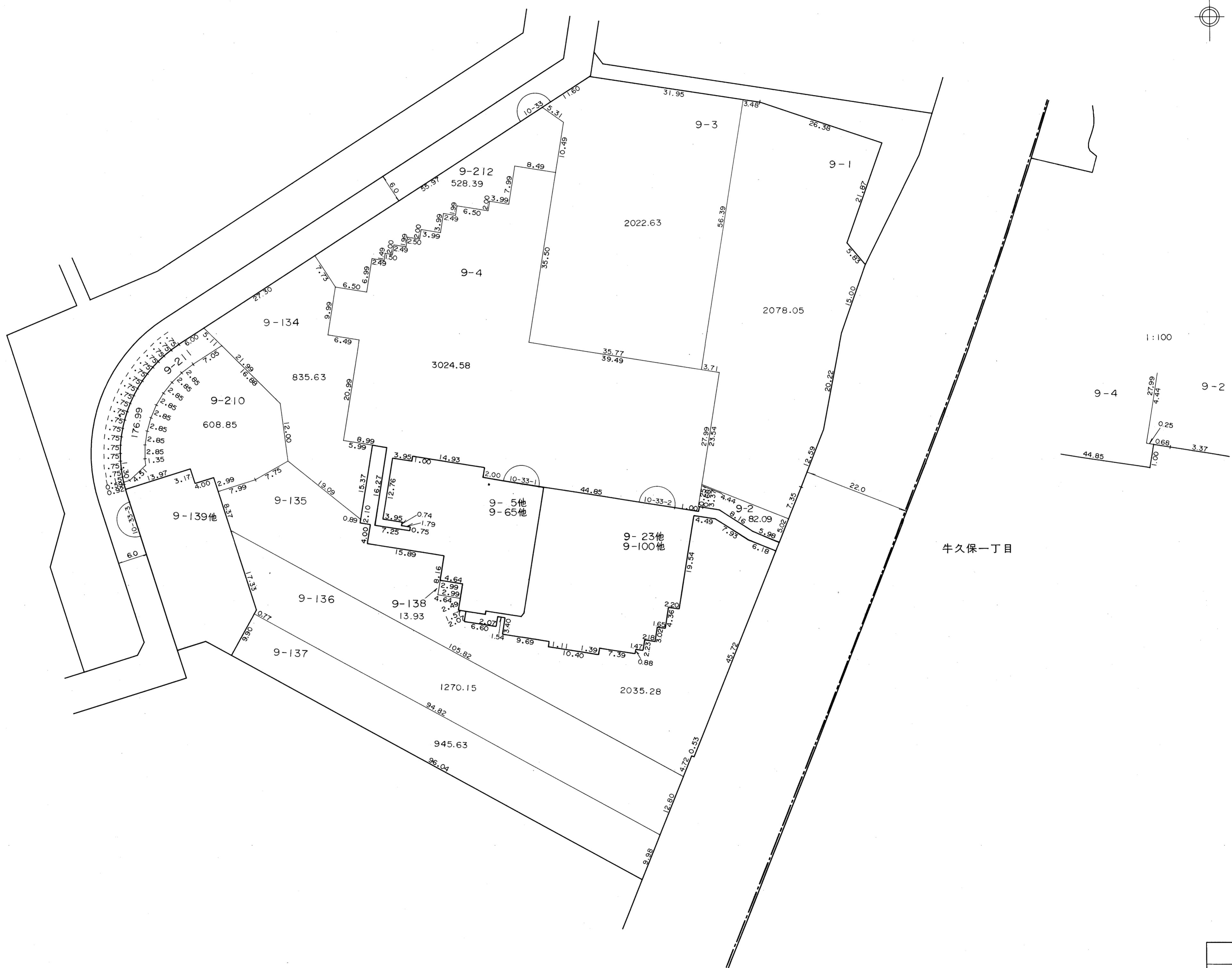
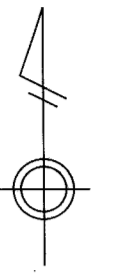
凡 例	
	街区番号
	地 番
	辺長及び換地地積 (㎡)
	換地位置

住宅・都市整備公団




凡 例	
	街区番号
	地番
	辺長及び換地地積(m <sup>2</sup> )
	換地位置

住宅・都市整備公団


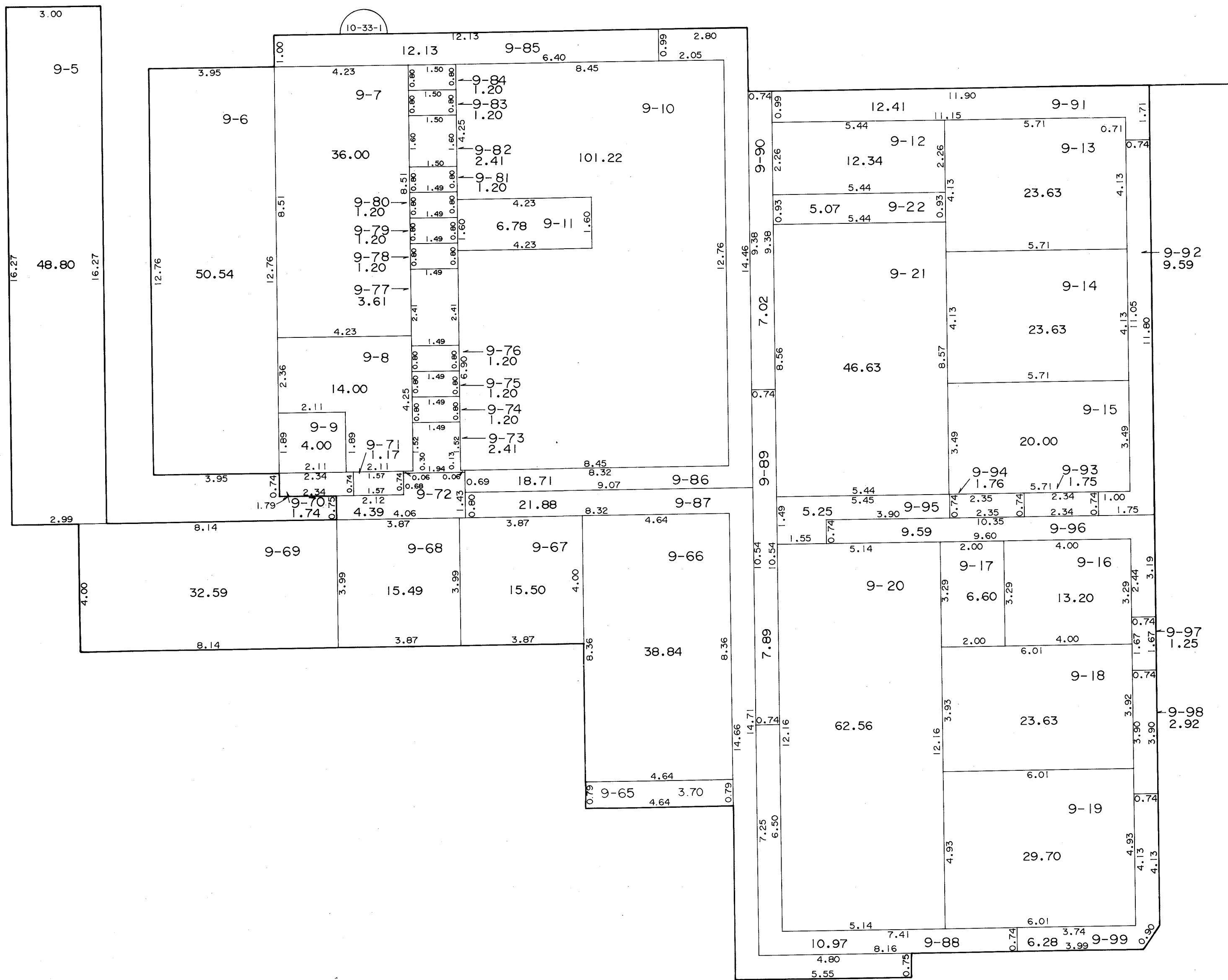
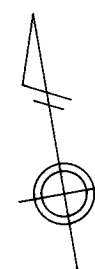


牛久保一丁目



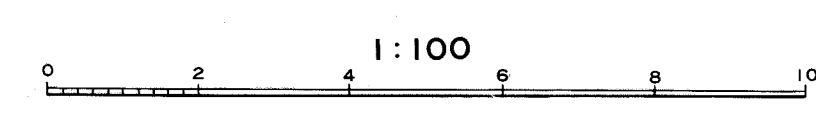
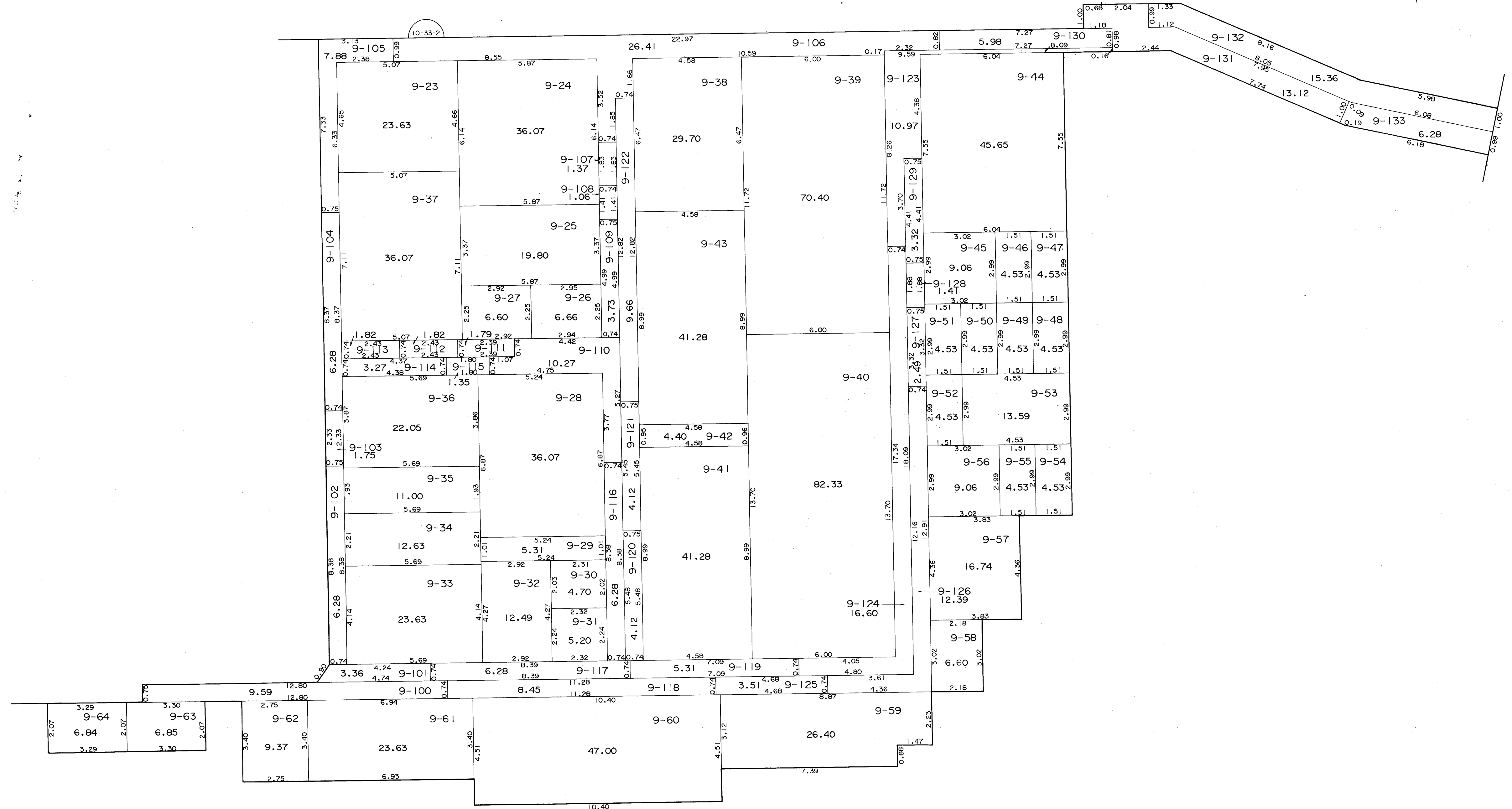
凡例	
	街区番号
	地番
	辺長及び換地地積(m <sup>2</sup> )
	換地位置

住宅・都市整備公団



凡例	
	街区番号
	地番
	辺長及び換地地積(m <sup>2</sup> )
	換地位置

住宅・都市整備公団

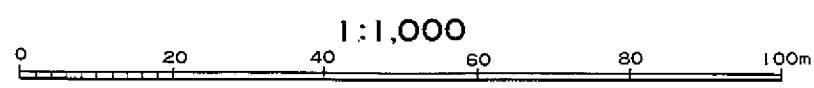
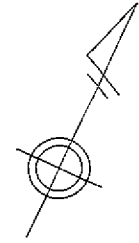
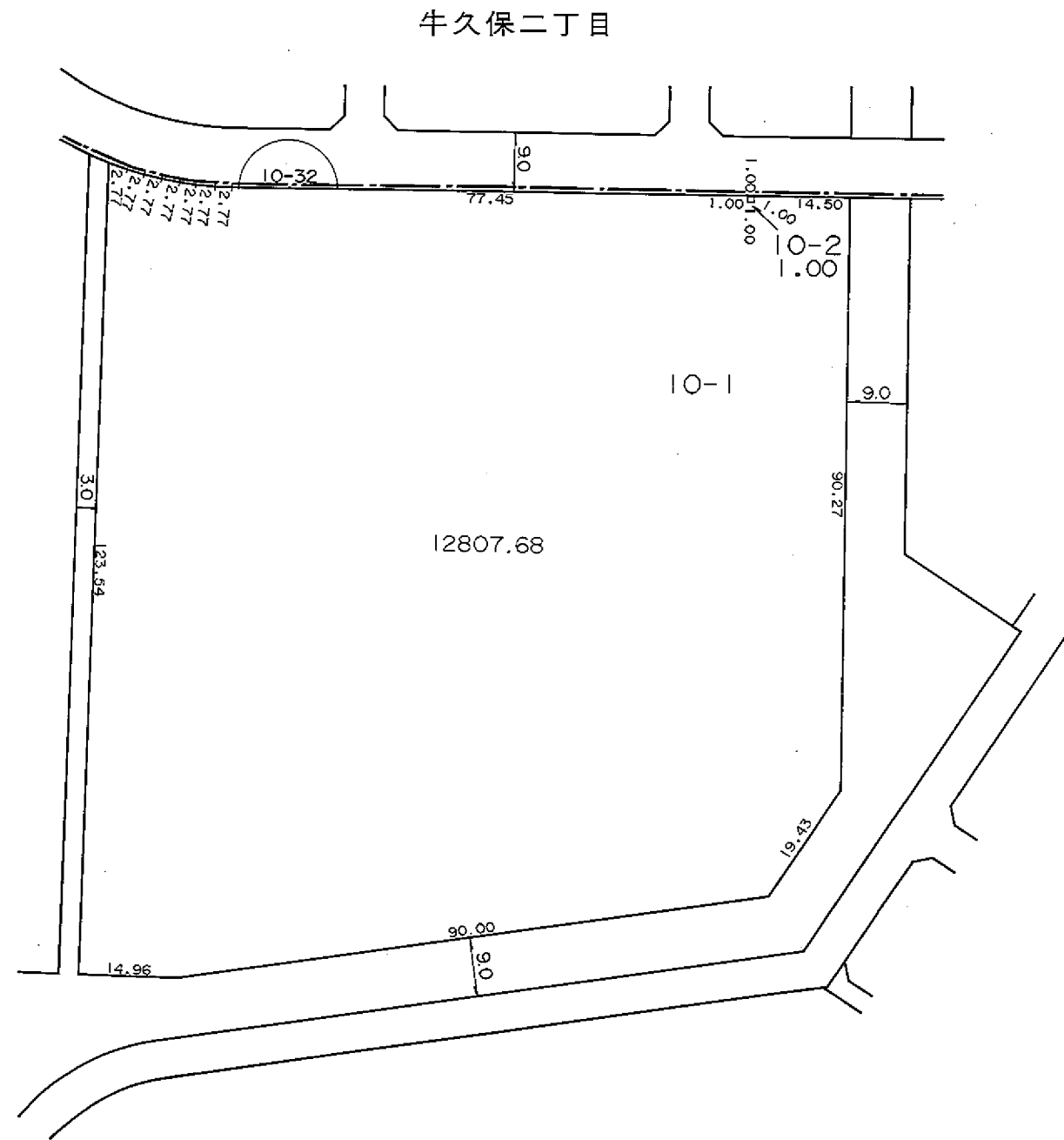


凡 例	
	街区番号
	地 番
	辺長及び換地地積(m <sup>2</sup> )
	換地位置

住宅・都市整備公団

# 換地図

横浜市都筑区牛久保西三丁目




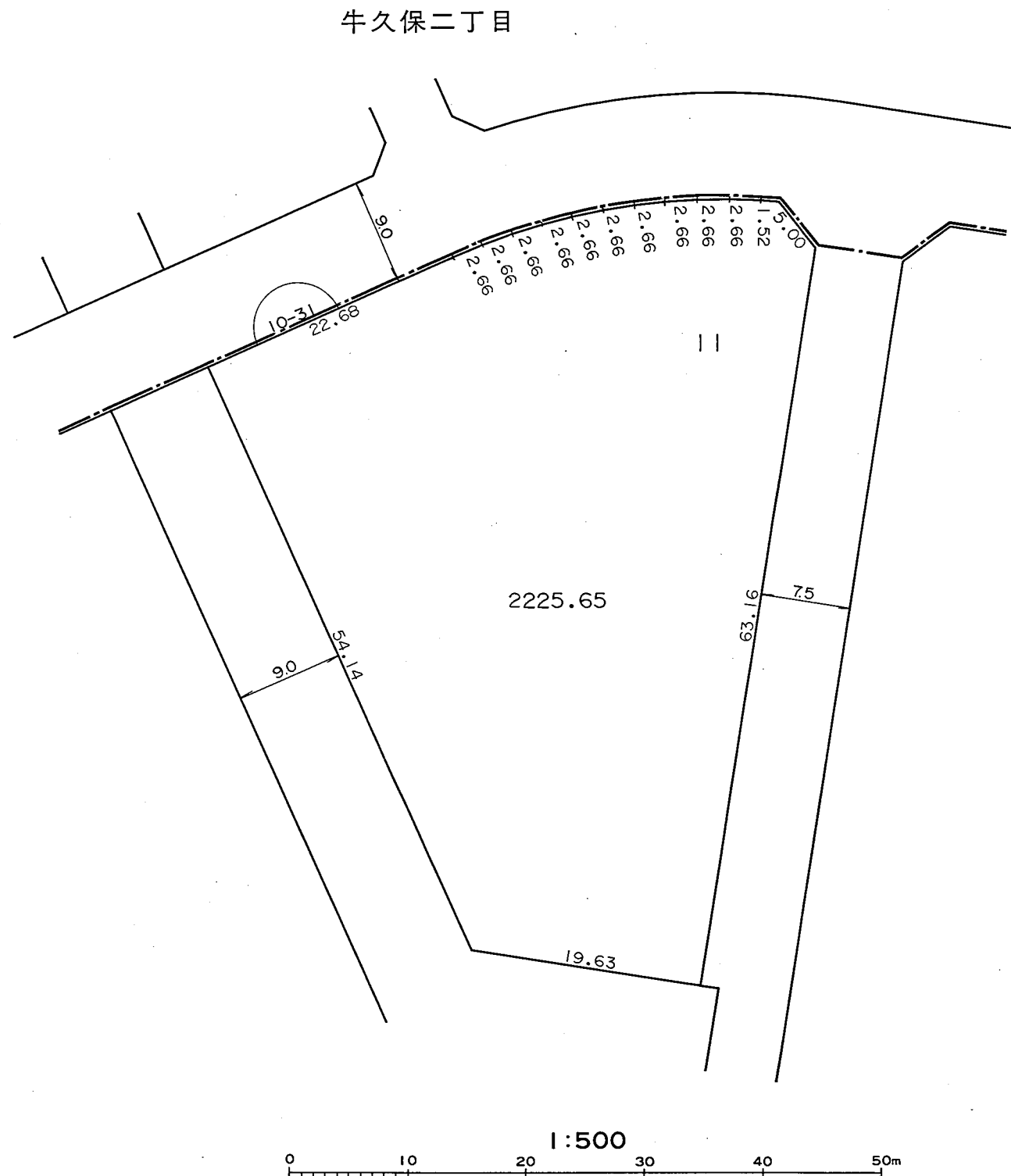
凡 例	
	街区番号
	地 番
	辺長及び換地地積(m <sup>2</sup> )
	換地位置

住宅・都市整備公団

# 換地 図

縮尺 五百分之一

横浜市都筑区牛久保西三丁目



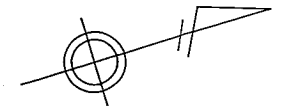
凡 例	
	街区番号
	地 番
	辺長及び換地地積(m <sup>2</sup> )
	換地位置

住宅・都市整備公団

# 換地 図


縮尺 五百分之一

横浜市都筑区牛久保西三丁目



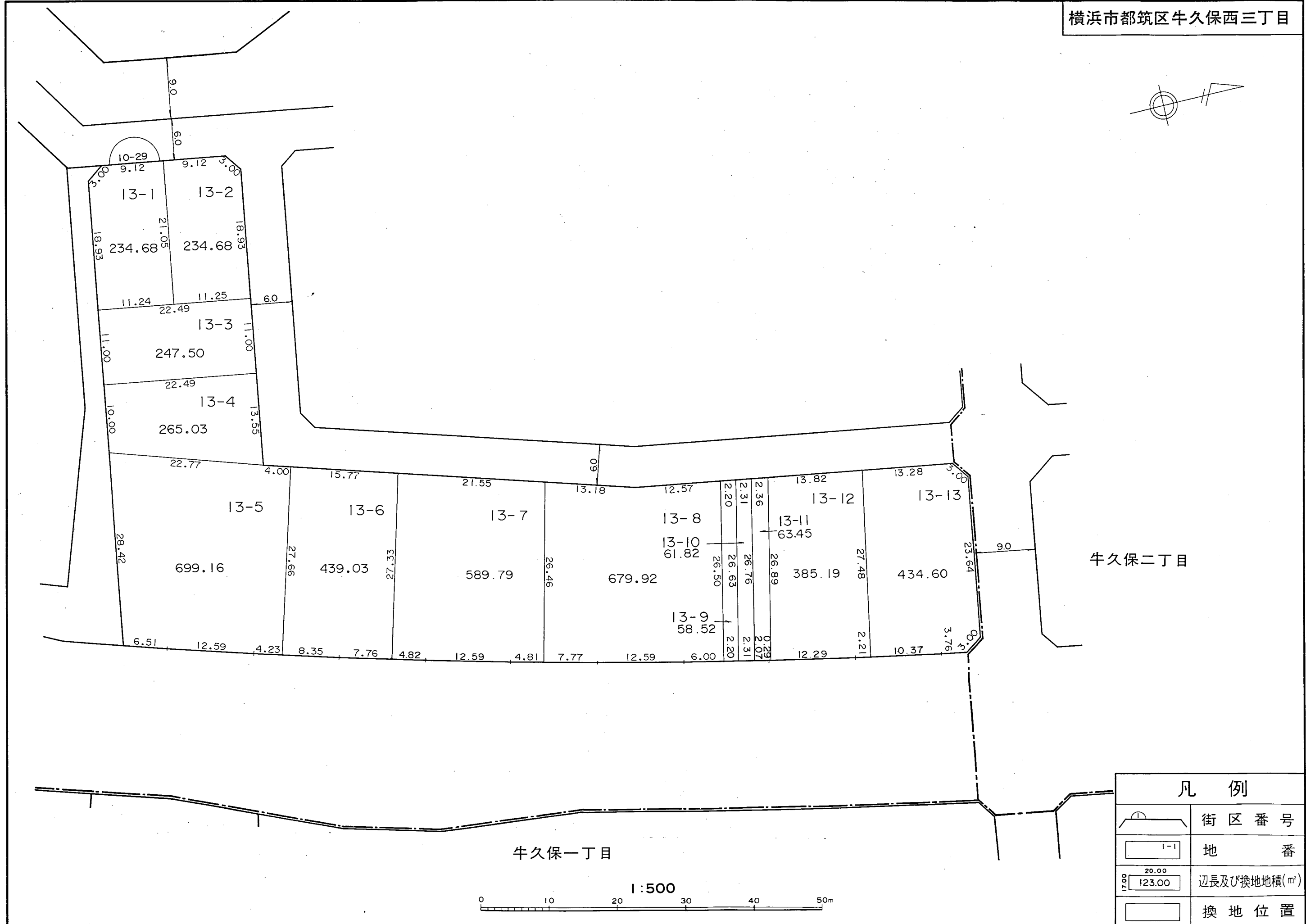
牛久保二丁目

凡 例	
	街区番号
	地 番
	辺長及び換地地積(m <sup>2</sup> )
	換地位置



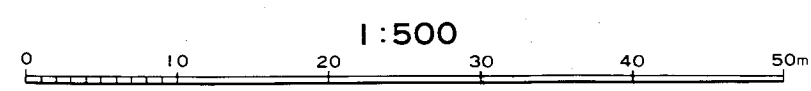
住宅・都市整備公団





牛久保二丁目

牛久保一丁目



凡 例	
	街区番号
	地番
	辺長及び換地地積(m²)
	換地位置

住宅・都市整備公団

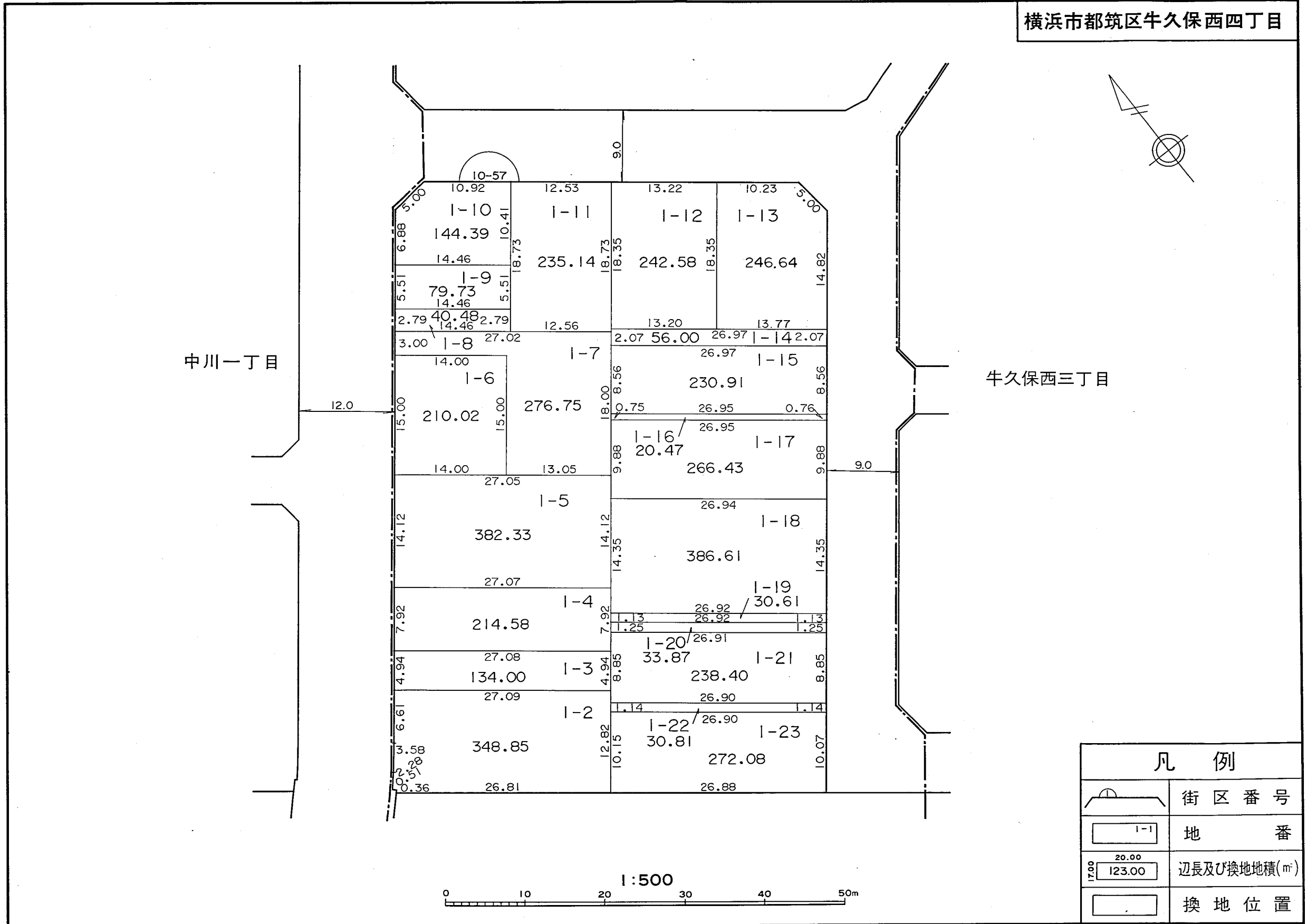
# 横浜北部新都市第一地区 土地区画整理事業

## 牛久保西四丁目

# 換 地 図

縮尺 五百分之一

横浜市都筑区牛久保西四丁目

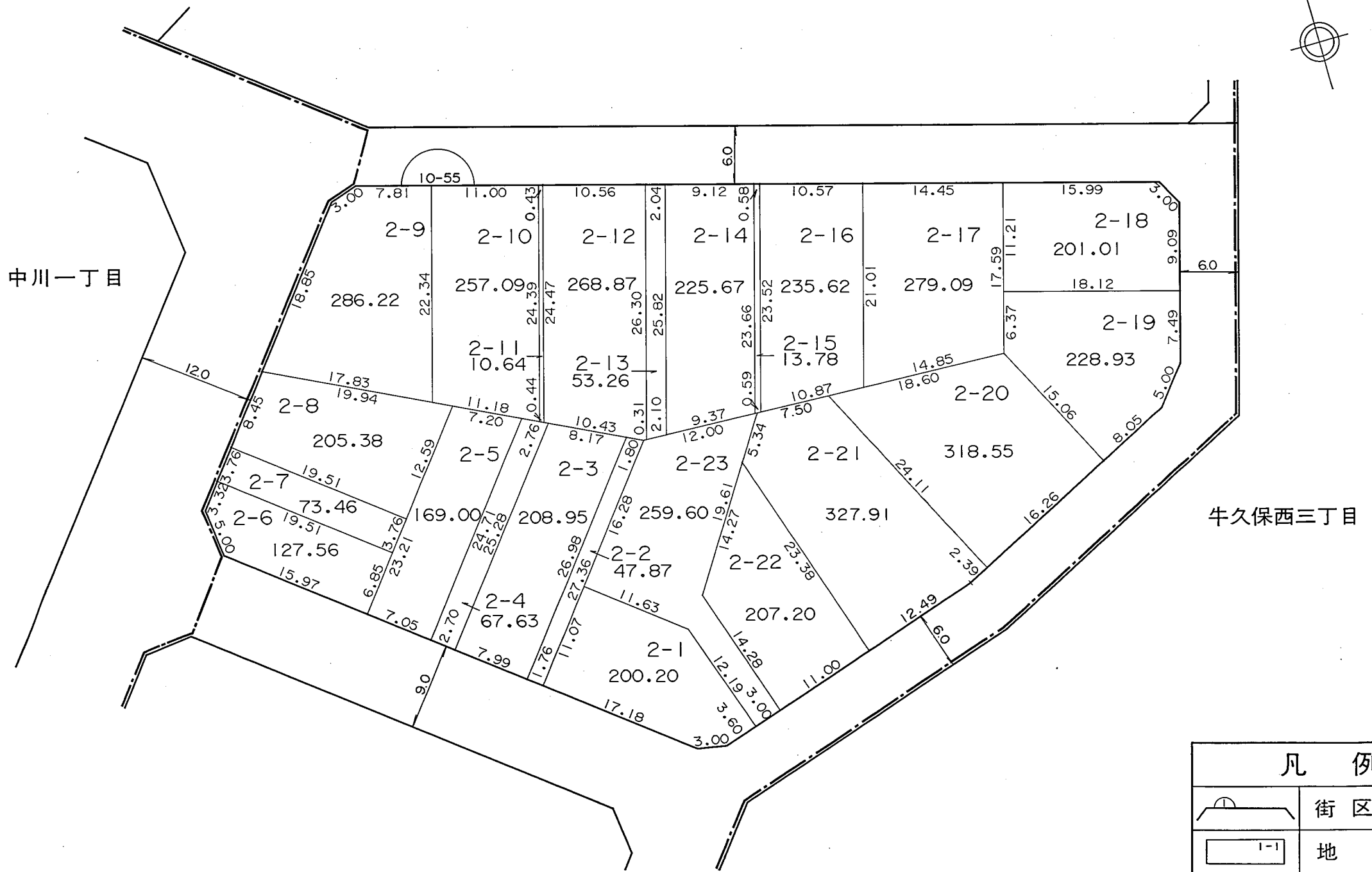
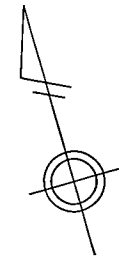


住宅・都市整備公団

# 換地 図


縮尺 五百分之一

横浜市都筑区牛久保西四丁目



牛久保西三丁目

中川一丁目



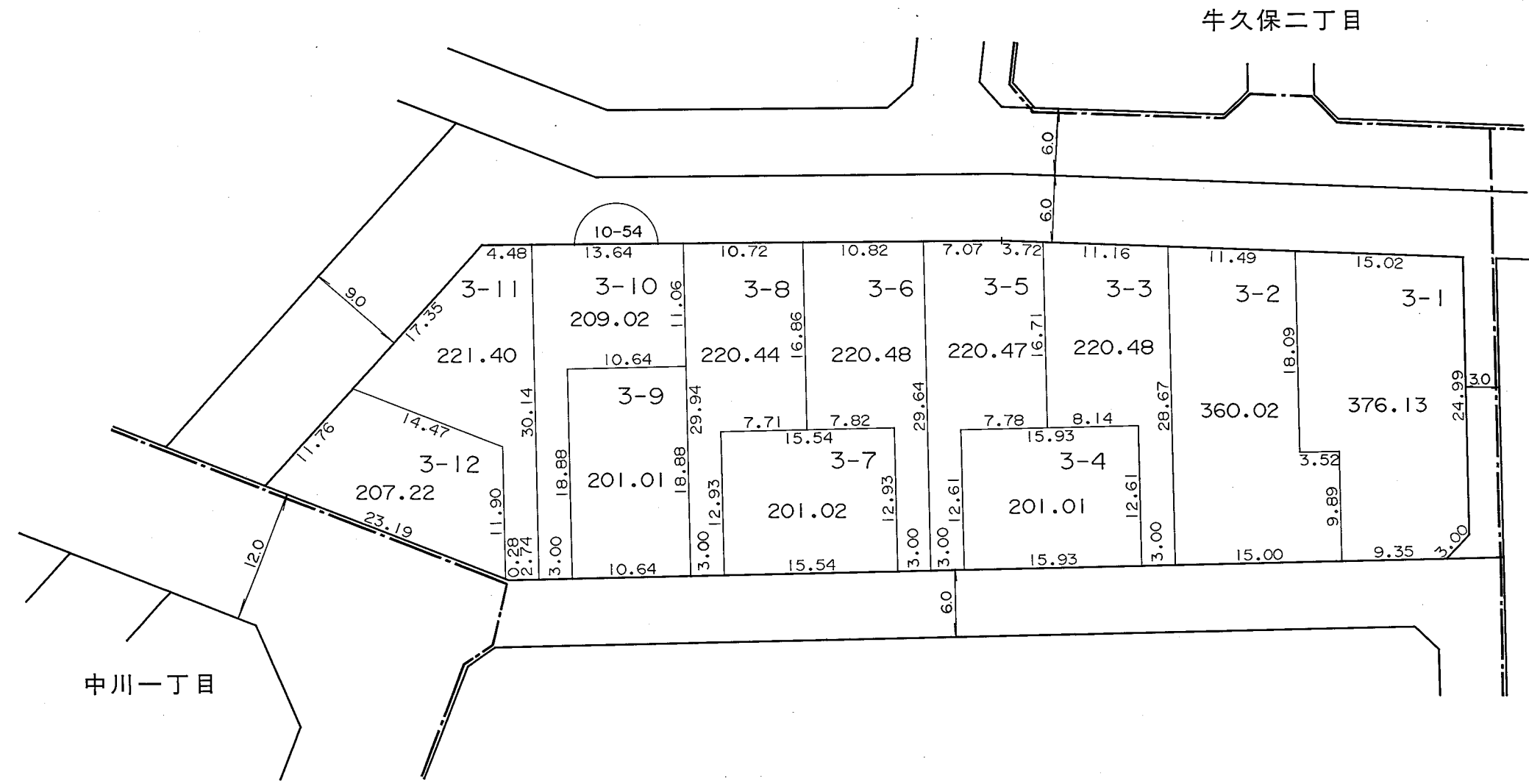
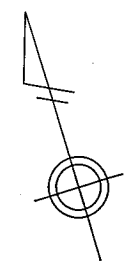
凡 例	
	街区番号
	地 番
	辺長及び換地地積(m <sup>2</sup> )
	換地位置

住宅・都市整備公団

# 換地 図

縮尺 五百分之一


横浜市都筑区牛久保西四丁目



牛久保西三丁目

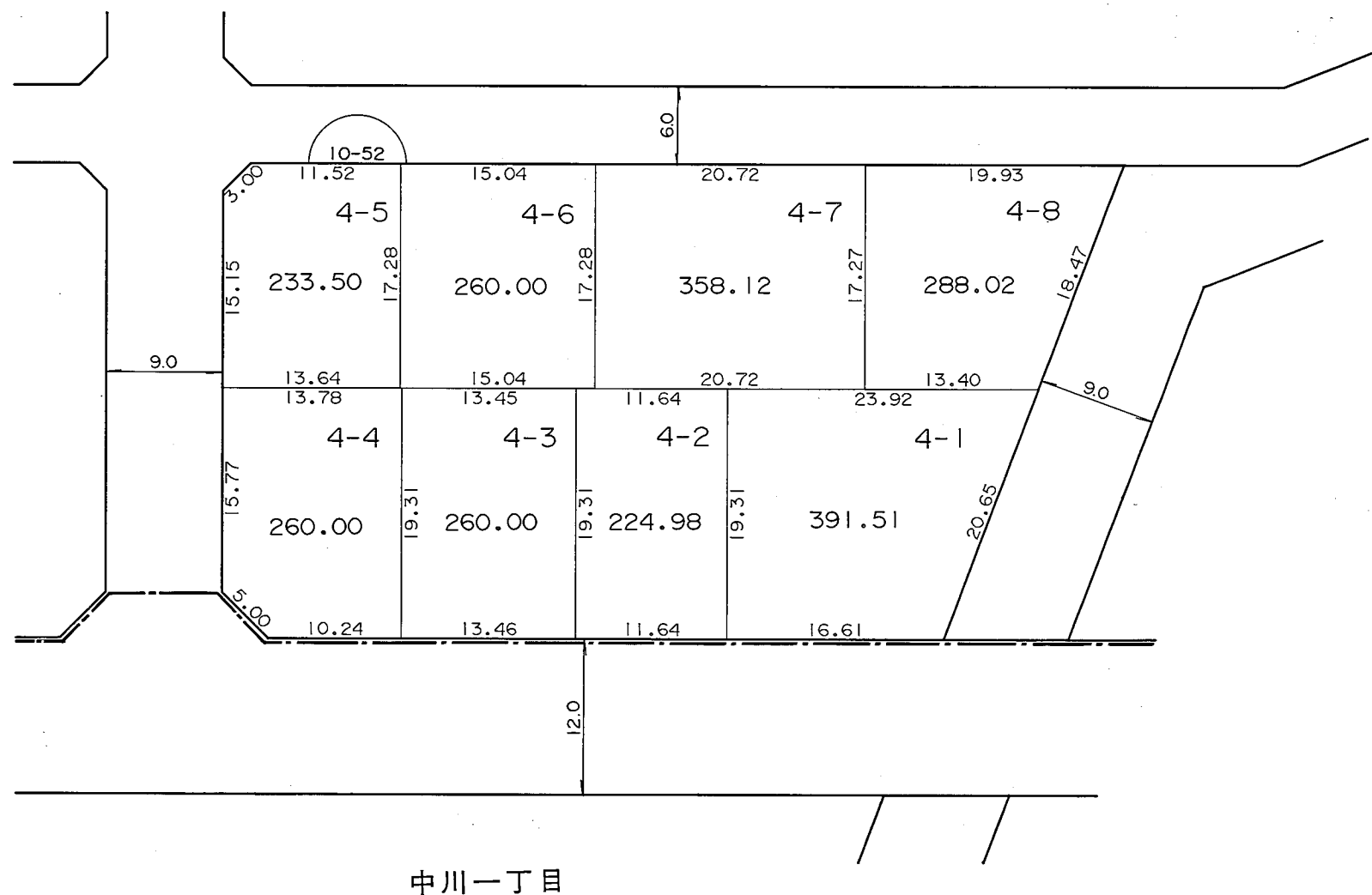
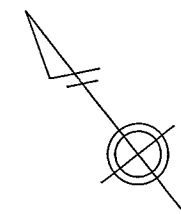
中川一丁目

凡 例	
	街区番号
	地 番
	辺長及び換地地積(m <sup>2</sup> )
	換地位置



住宅・都市整備公団

横浜市都筑区牛久保西四丁目



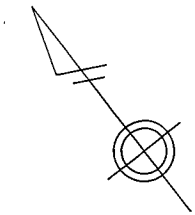
凡 例	
	街区番号
	地 番
	辺長及び換地地積(m <sup>2</sup> )
	換地位置

住宅・都市整備公団

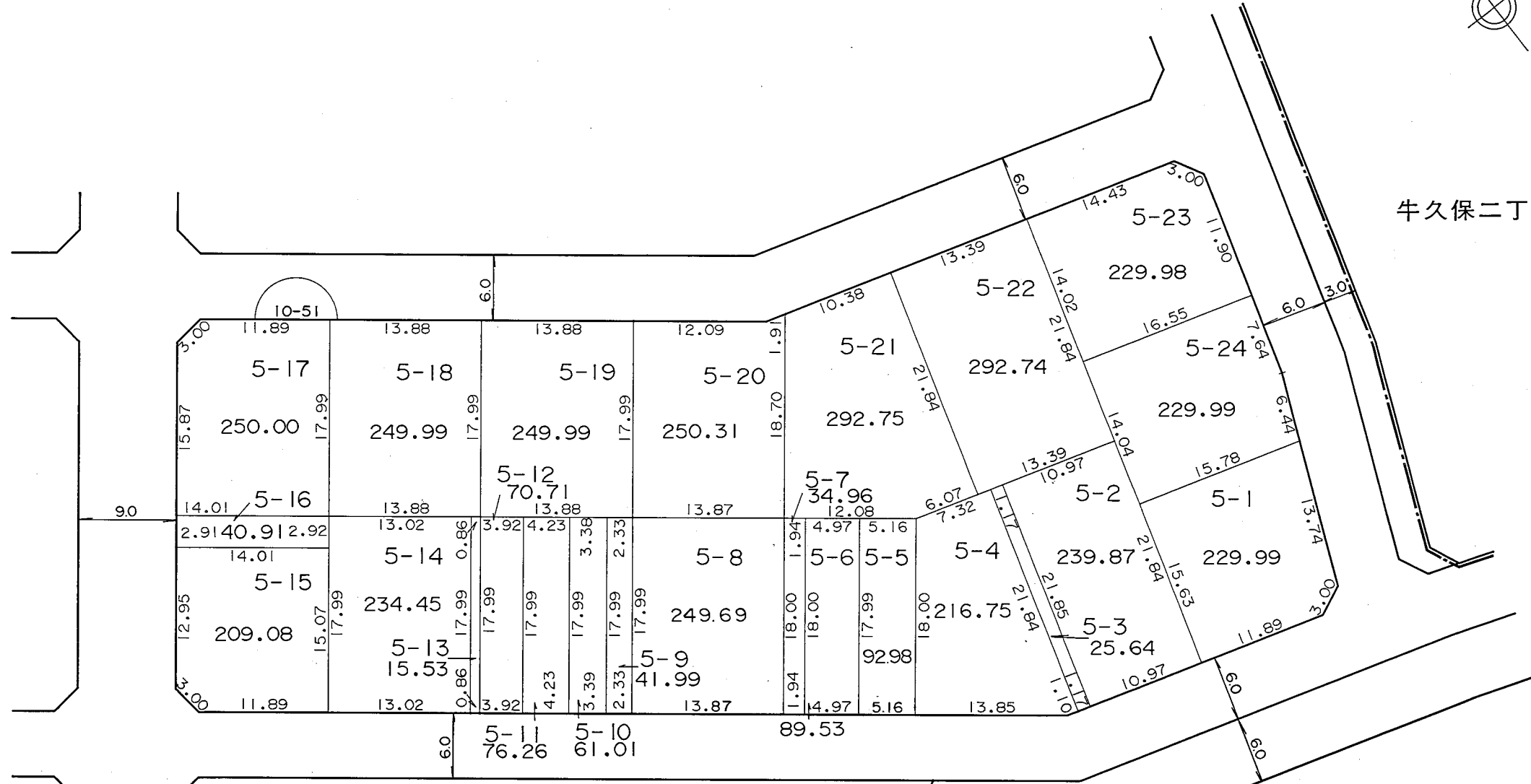
# 換地 図

縮尺 五百分之一

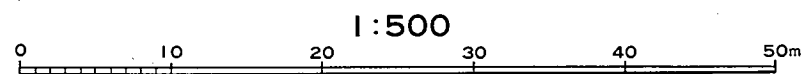
横浜市都筑区牛久保西四丁目



牛久保二丁目



凡 例	
	街区番号
	地番
	辺長及び換地地積(m <sup>2</sup> )
	換地位置

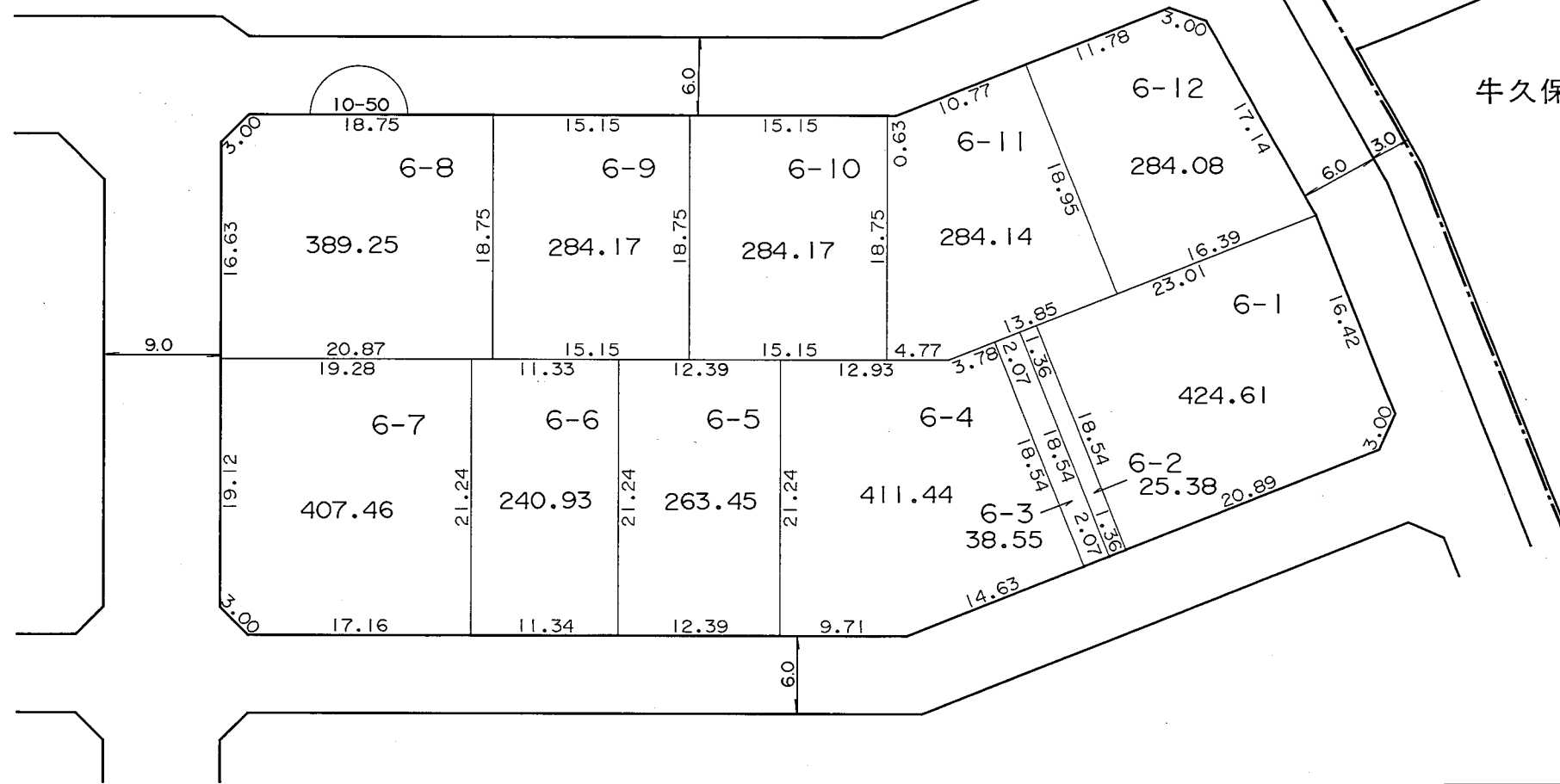
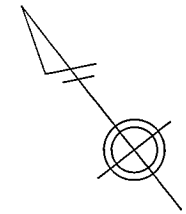


住宅・都市整備公団

# 換地 図


縮尺 五百分之一

横浜市都筑区牛久保西四丁目



牛久保二丁目

凡 例	
	街区番号
	地 番
	辺長及び換地地積(m <sup>2</sup> )
	換地位置



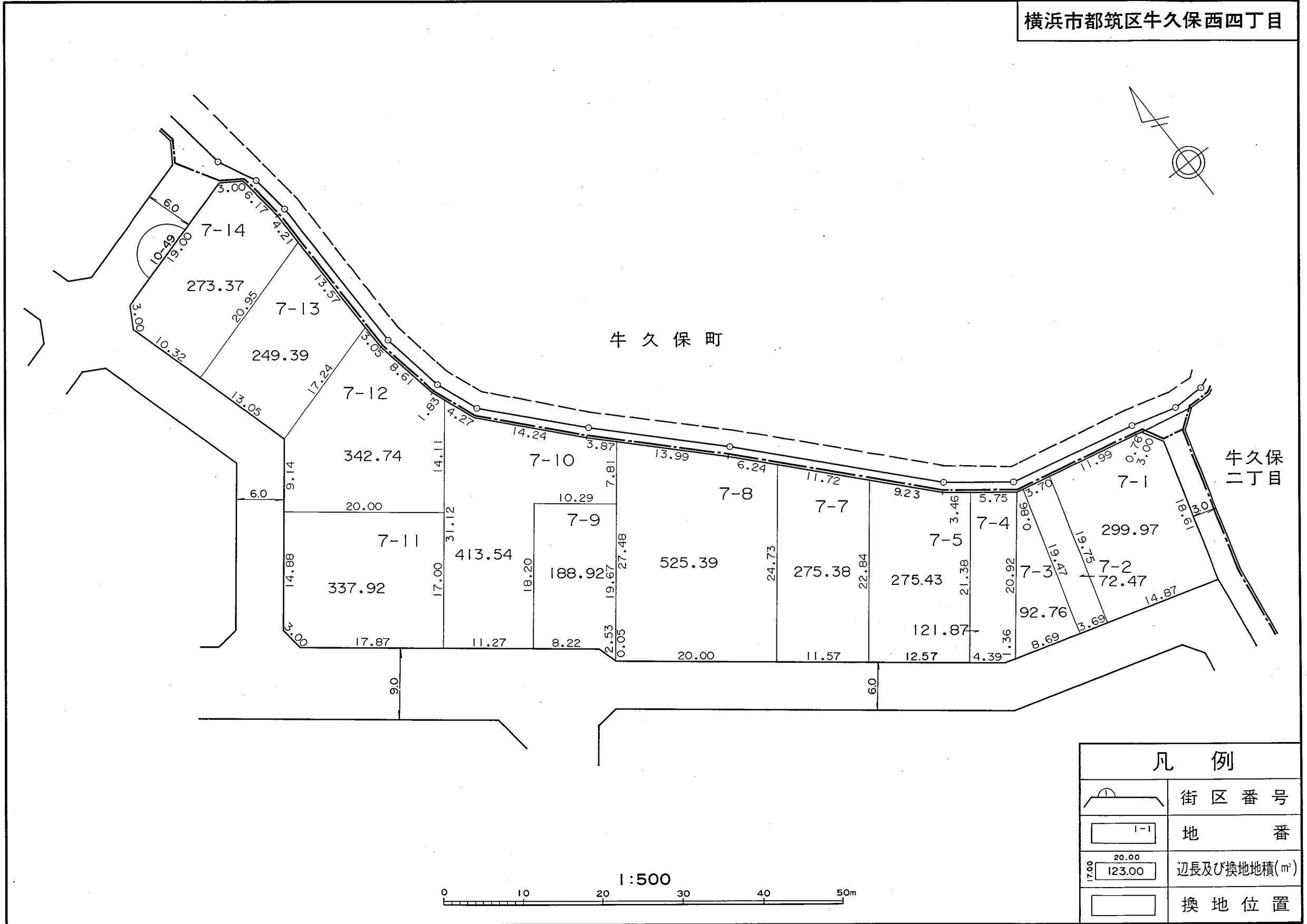
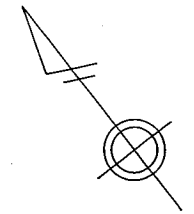
住宅・都市整備公団



# 換 地 図

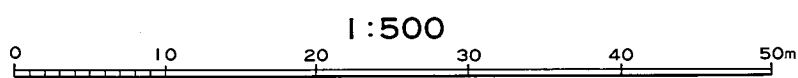
縮尺 五百分之一

横浜市都筑区牛久保西四丁目



住宅・都市整備公団


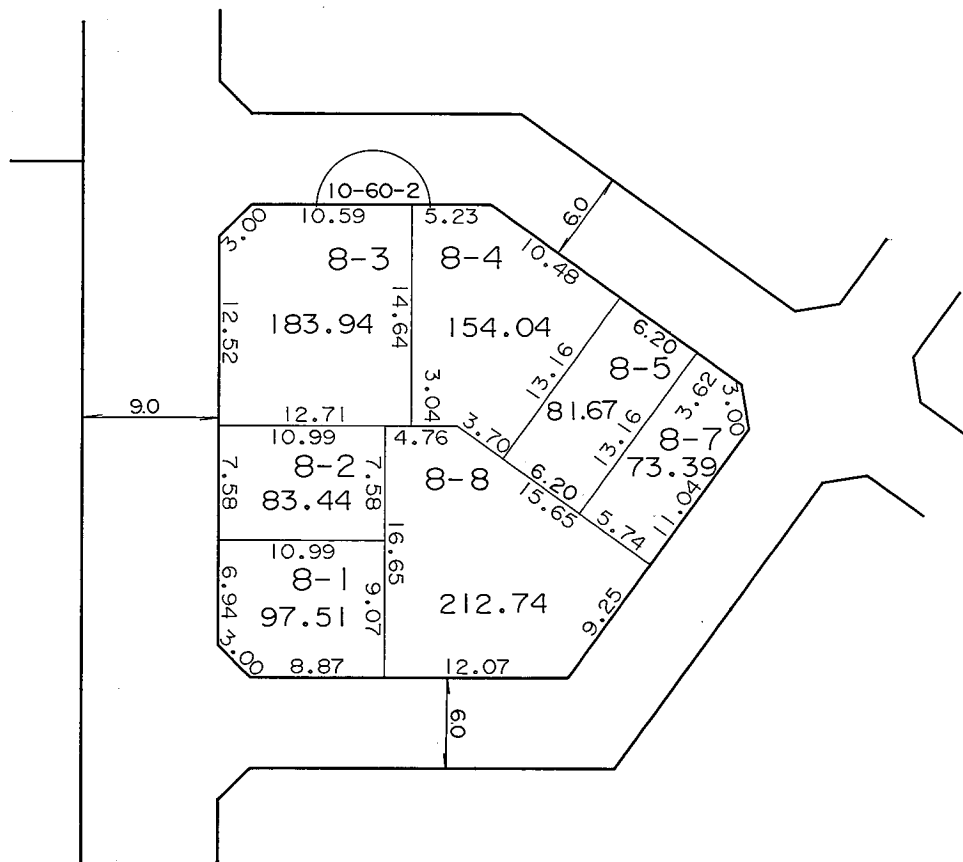
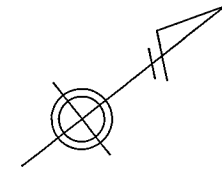
凡 例	
	街区番号
	地 番
	辺長及び換地地積(m <sup>2</sup> )
	換地位置



# 換 地 図

縮尺 五百分之一

横浜市都筑区牛久保西四丁目



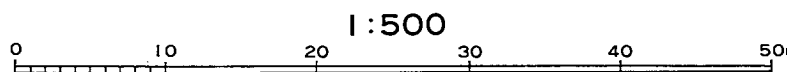
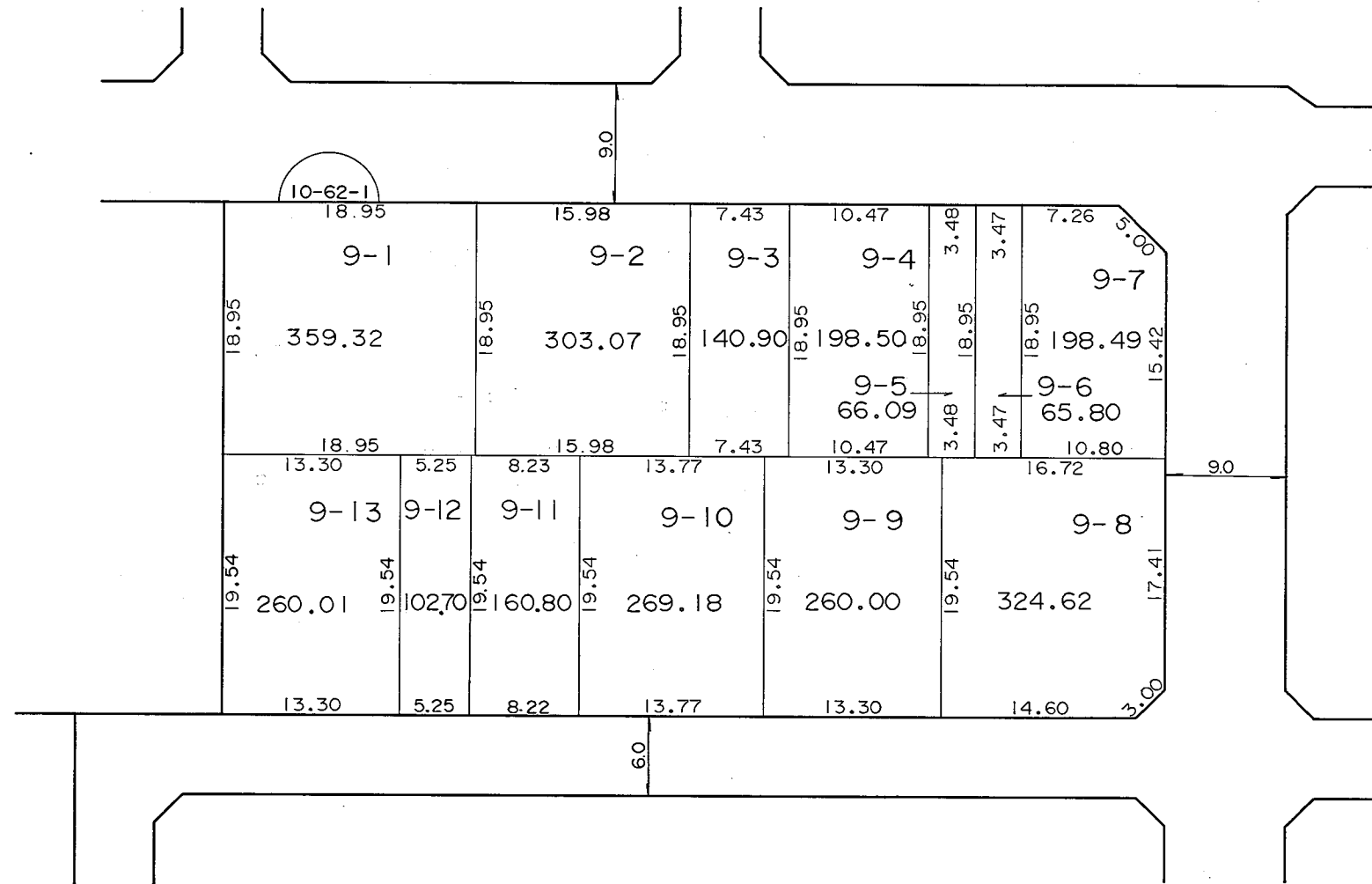
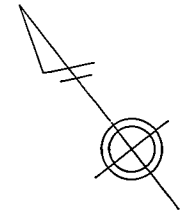
凡 例	
	街区番号
	地 番
	辺長及び換地地積(m <sup>2</sup> )
	換地位置

住宅・都市整備公団

# 換 地 図

縮尺 五百分之一

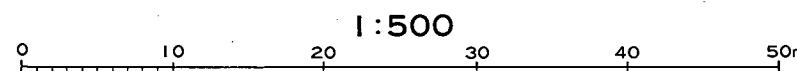
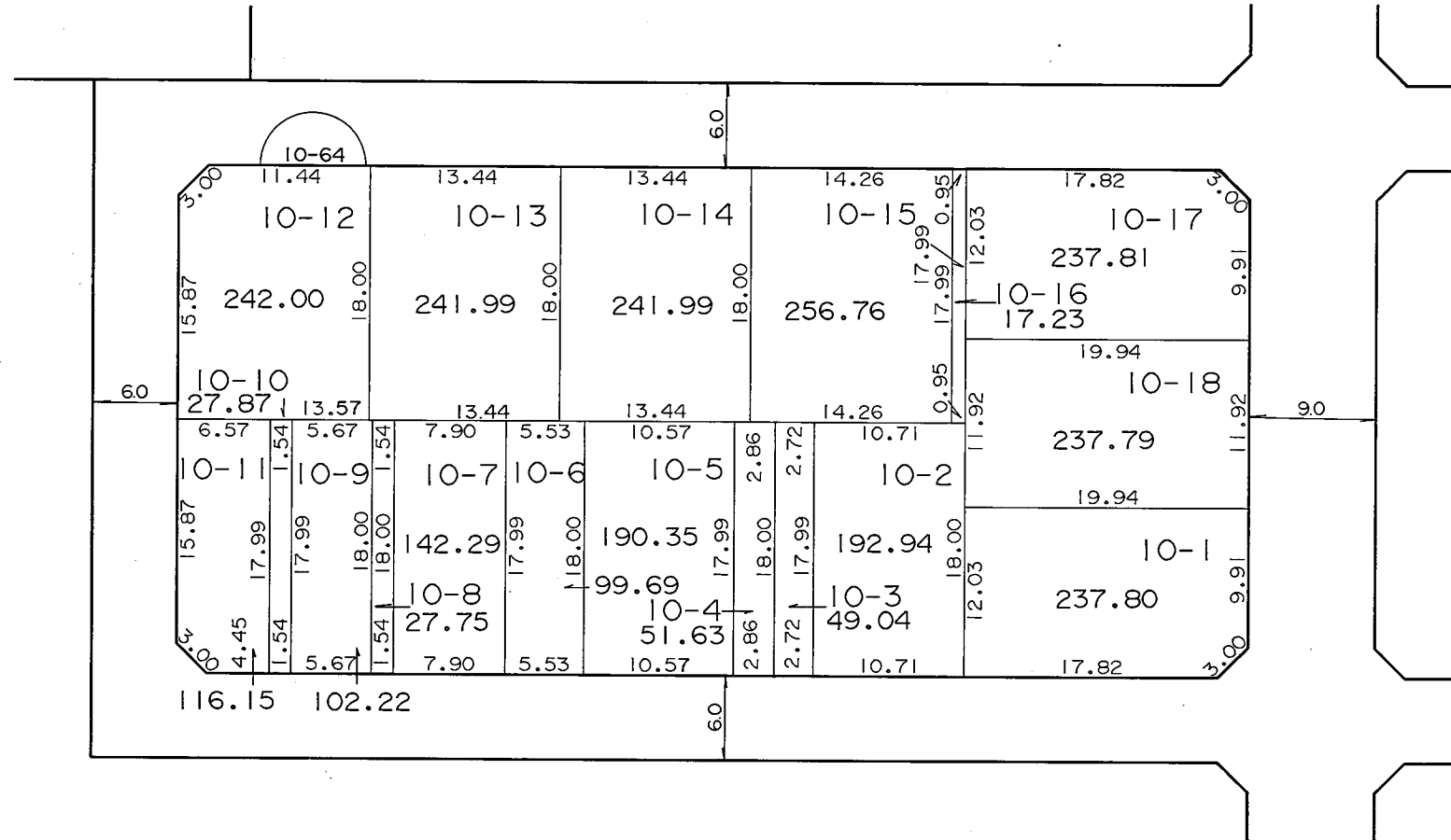
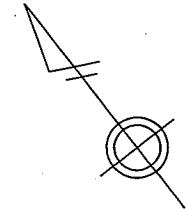
横浜市都筑区牛久保西四丁目



凡 例	
	街区番号
	地 番
	辺長及び換地地積(m <sup>2</sup> )
	換地位置

住宅・都市整備公団

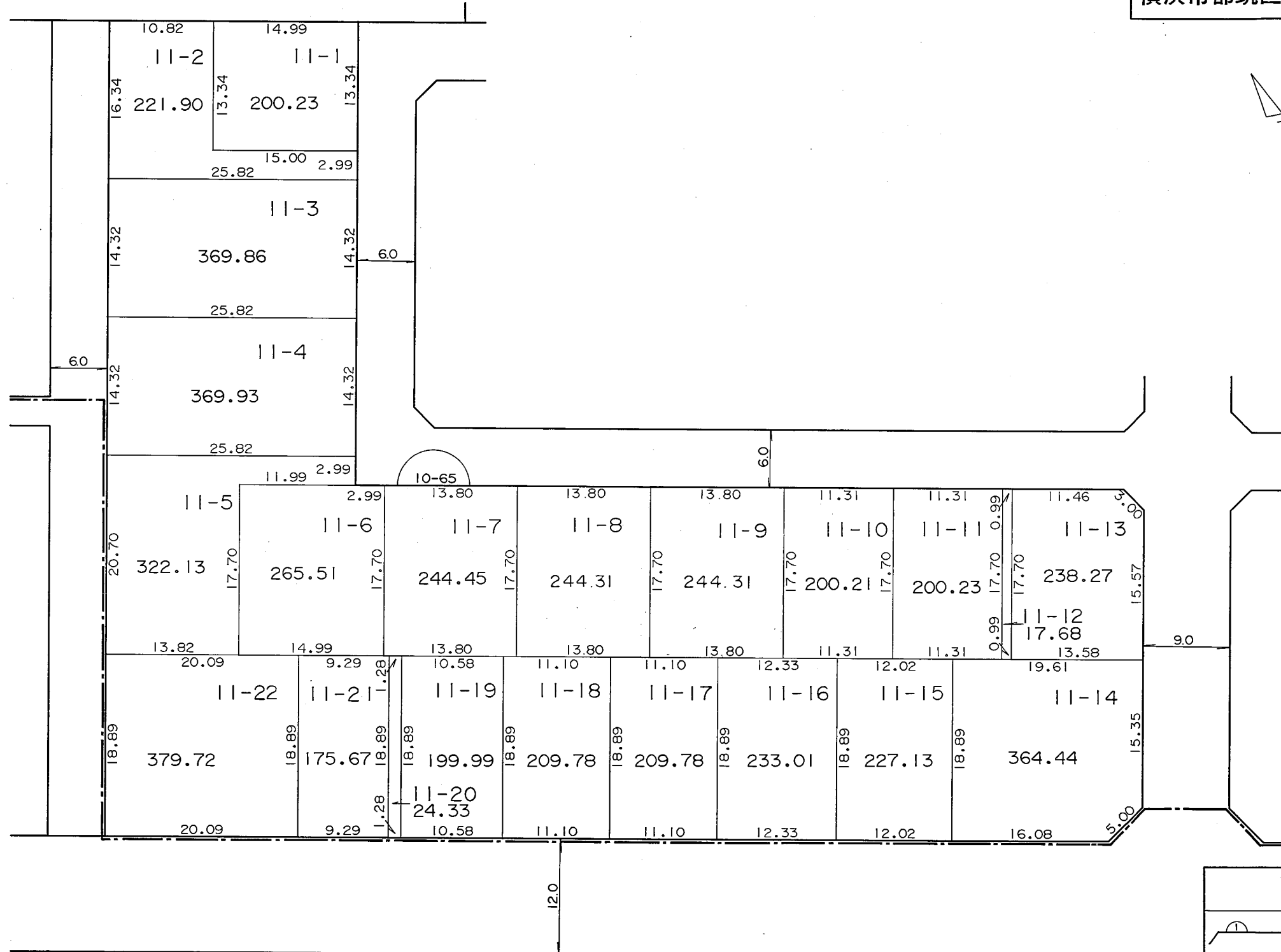
横浜市都筑区牛久保西四丁目



凡 例	
	街区番号
	地 番
	辺長及び換地地積(m <sup>2</sup> )
	換地位置

住宅・都市整備公団

横浜市都筑区牛久保西四丁目



中川一丁目

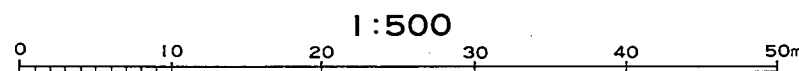
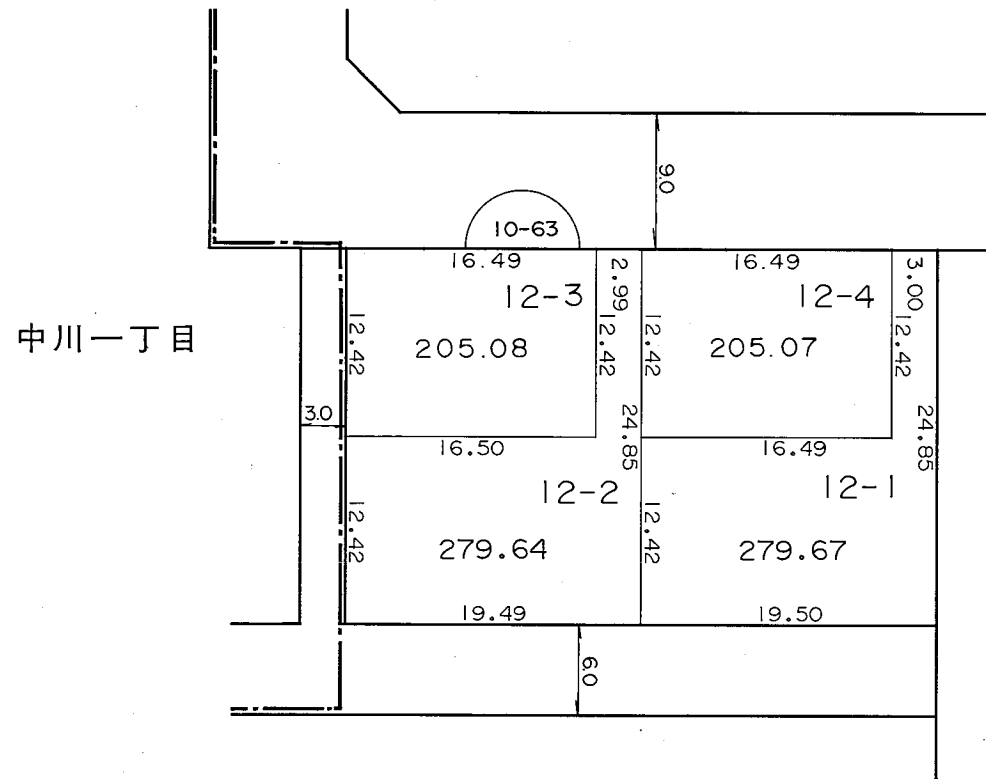
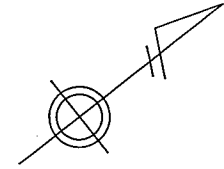
凡 例	
	街区番号
	地 番
	辺長及び換地地積(m <sup>2</sup> )
	換地位置

住宅・都市整備公団

# 換 地 図

縮尺 五百分之一

横浜市都筑区牛久保西四丁目



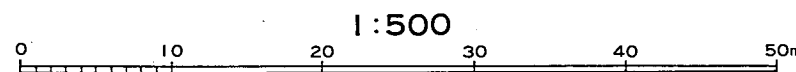
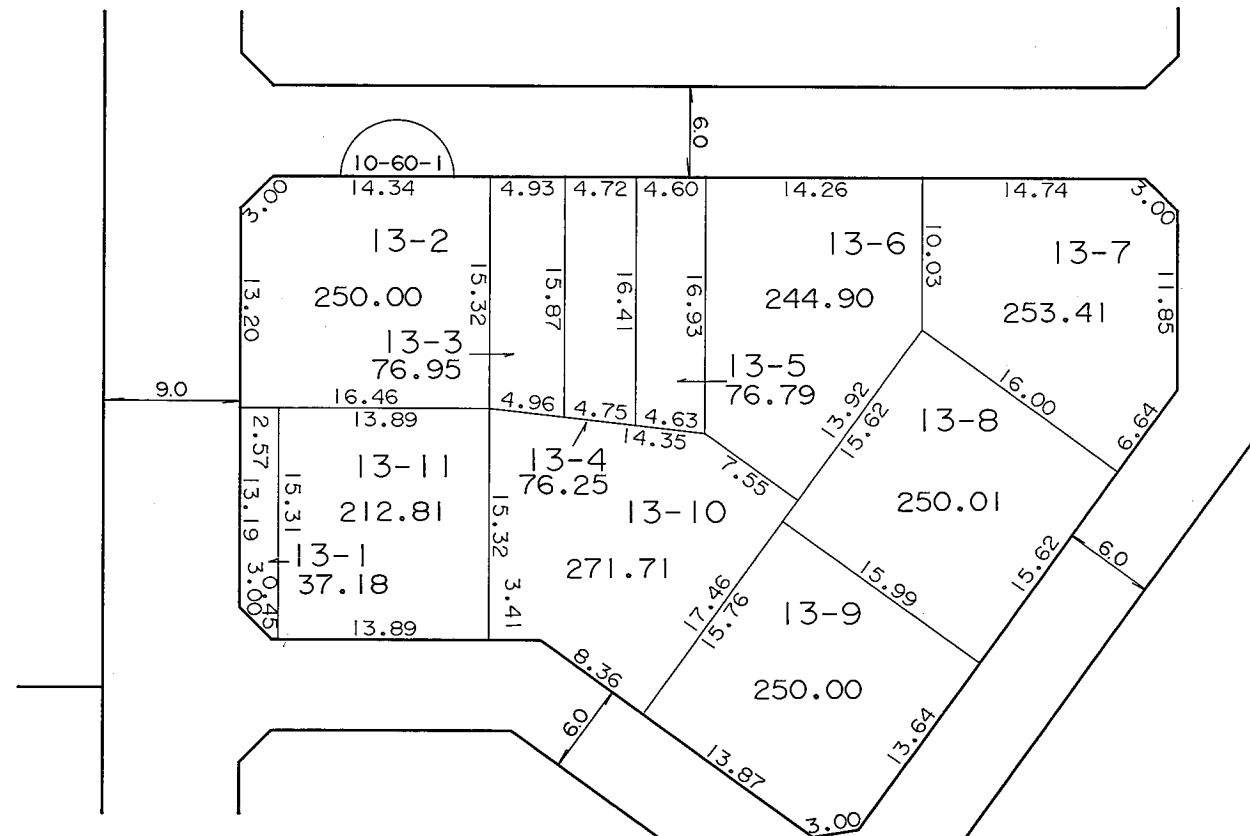
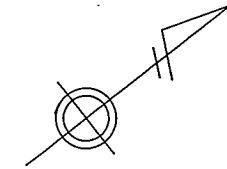
凡 例	
	街区番号
	地 番
	辺長及び換地地積(m <sup>2</sup> )
	換 地 位 置

住宅・都市整備公団

# 換 地 図

縮尺 五百分之一

横浜市都筑区牛久保西四丁目



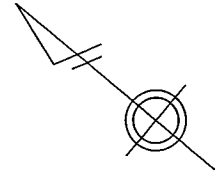
凡 例	
	街区番号
	地番
	辺長及び換地地積(m <sup>2</sup> )
	換地位置

住宅・都市整備公団

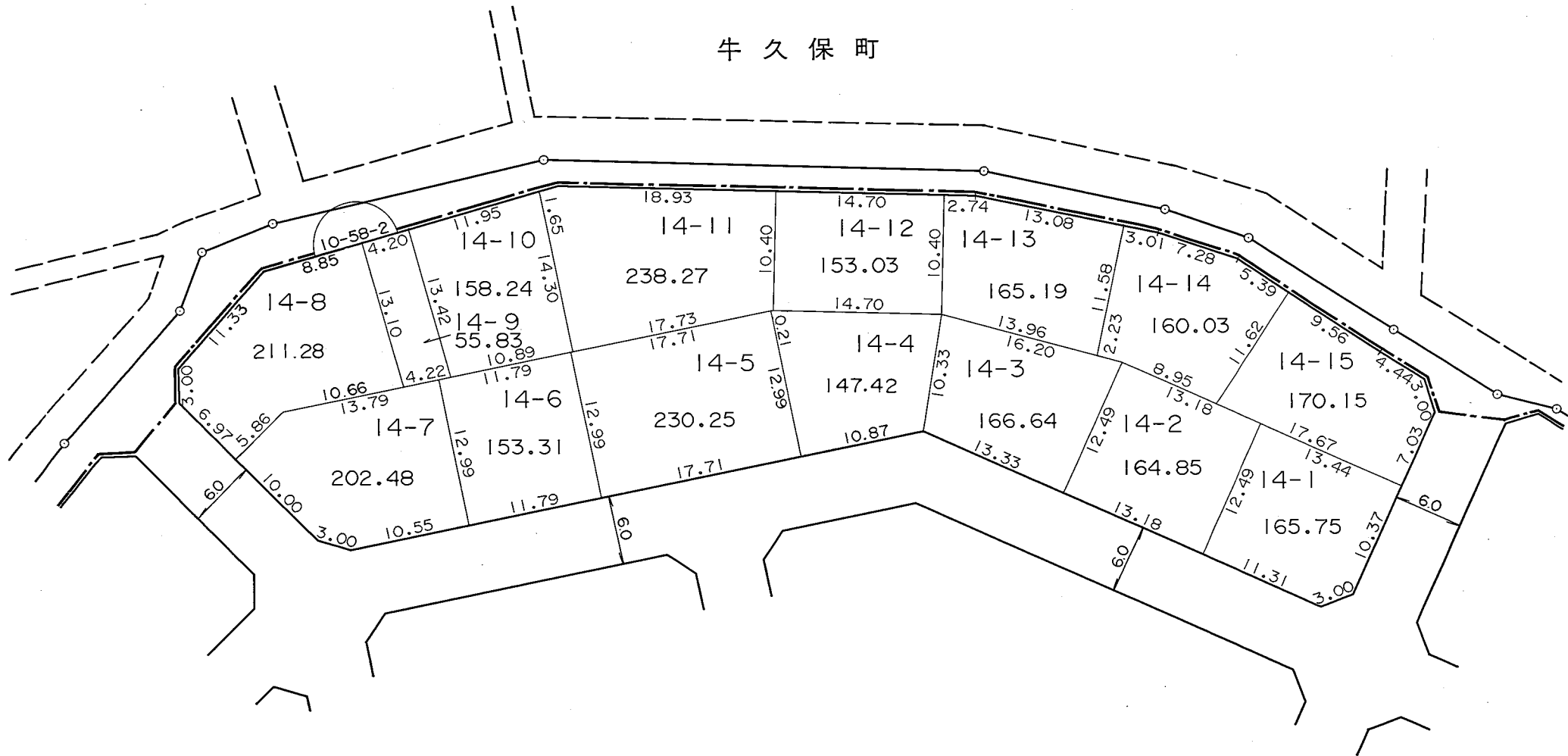
# 換地 図

縮尺 五百分之一


横浜市都筑区牛久保西四丁目



牛久保町



凡 例	
	街区番号
	地 番
	辺長及び換地地積(m <sup>2</sup> )
	換地位置



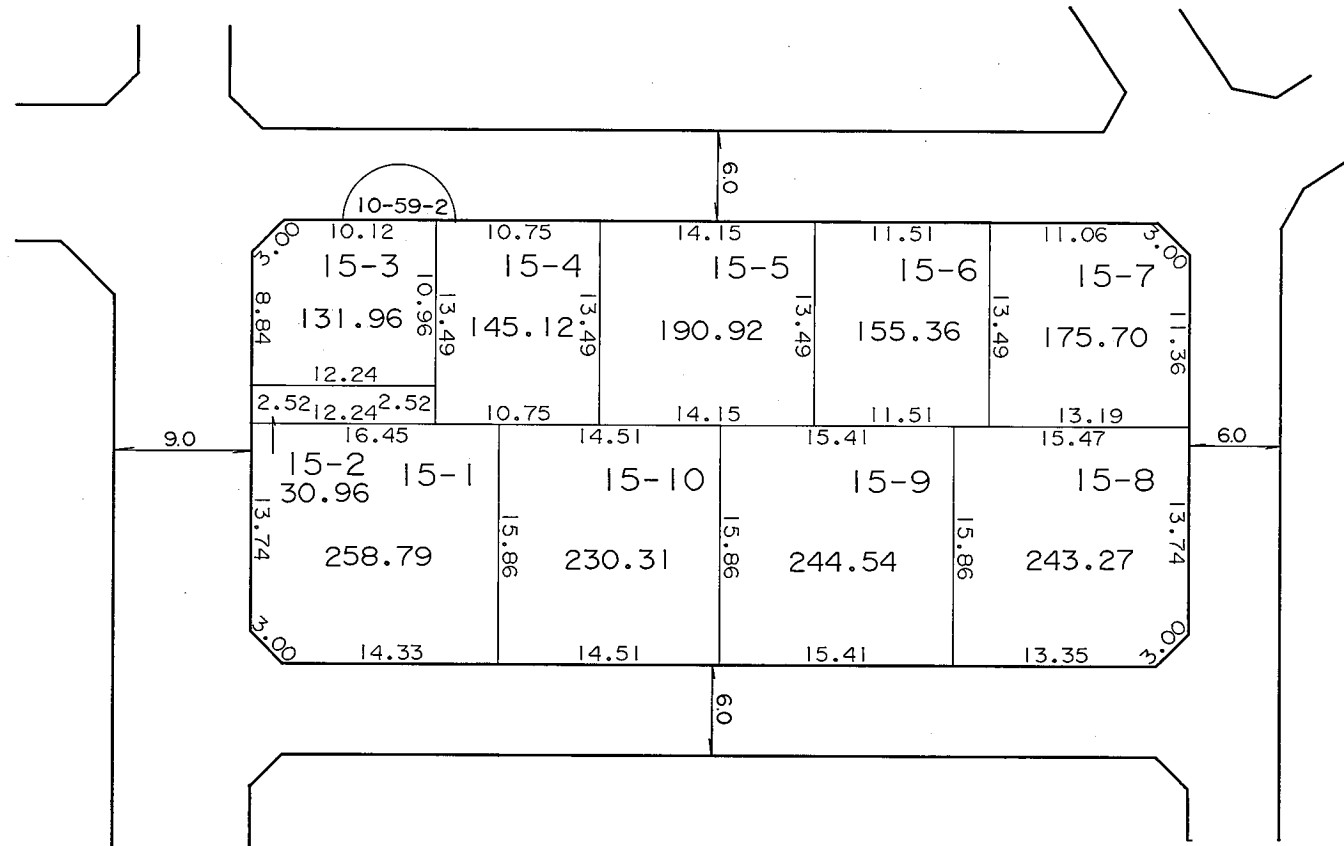
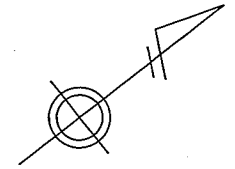
住宅・都市整備公団




# 換 地 図

縮尺 五百分之一

横浜市都筑区牛久保西四丁目



凡 例	
	街区番号
	地 番
	辺長及び換地地積(m <sup>2</sup> )
	換地位置


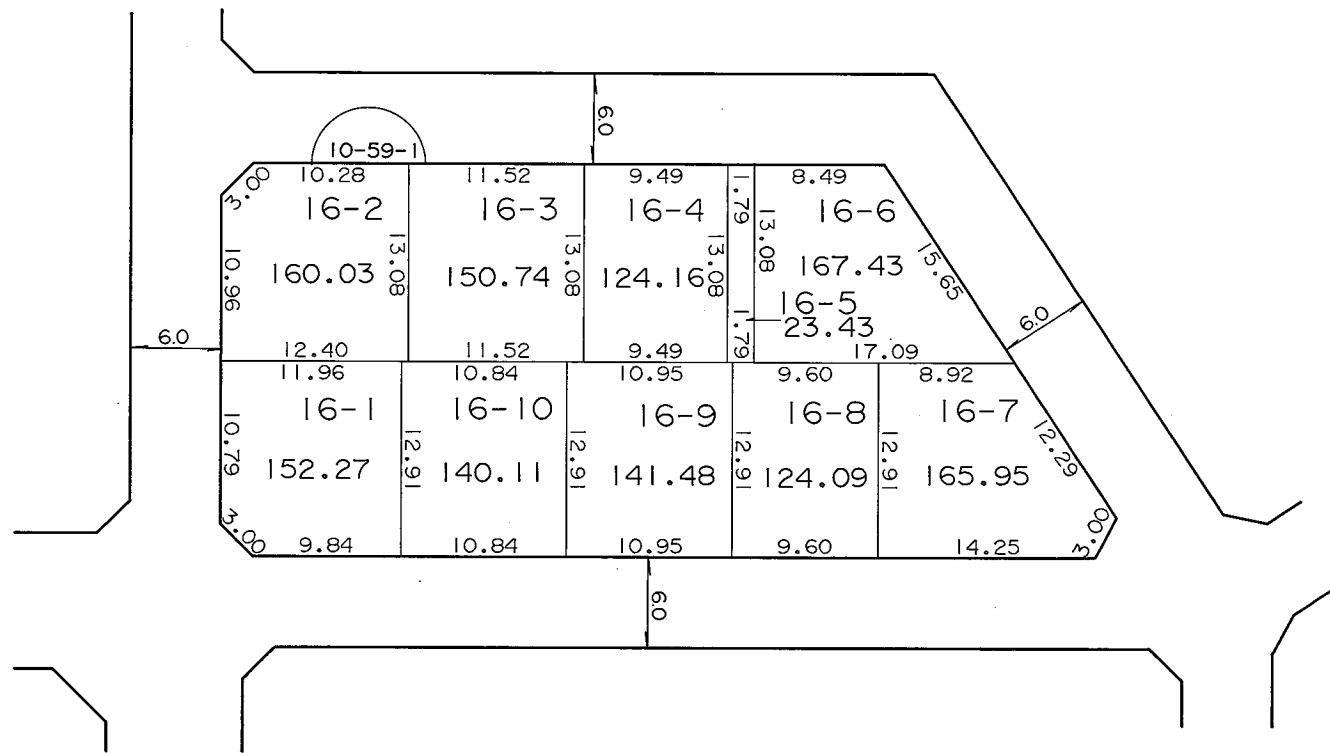
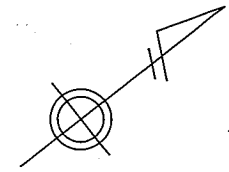


住宅・都市整備公団

# 換 地 図

縮尺 五百分之一

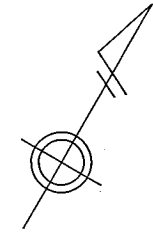
横浜市都筑区牛久保西四丁目



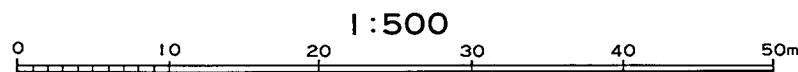
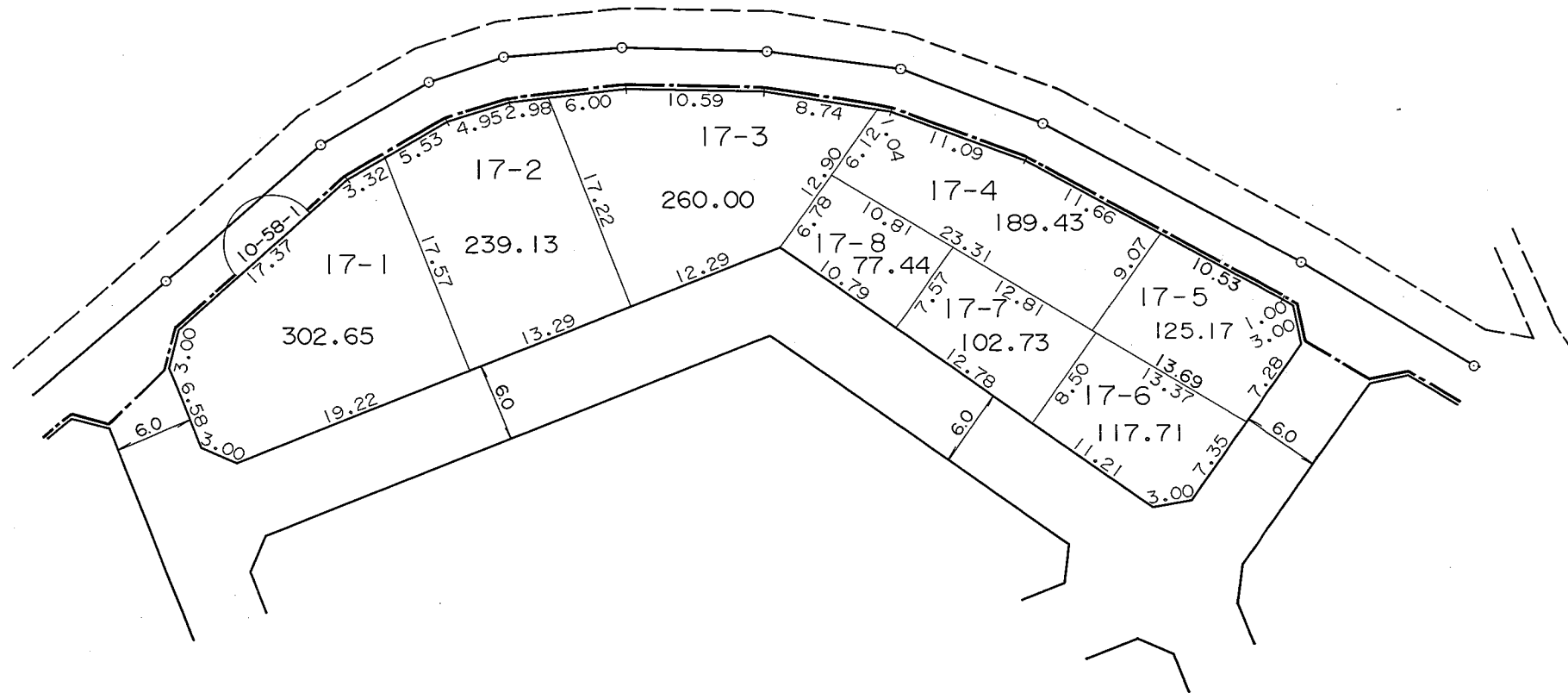
凡 例	
	街区番号
	地 番
	辺長及び換地地積(m <sup>2</sup> )
	換地位置

住宅・都市整備公団

横浜市都筑区牛久保西四丁目



牛久保町



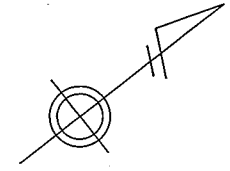
凡 例	
	街区番号
	地番
	辺長及び換地地積(m <sup>2</sup> )
	換地位置

住宅・都市整備公団

# 換地 図

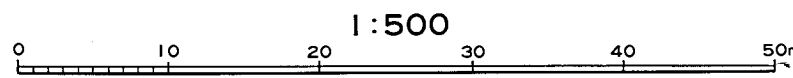
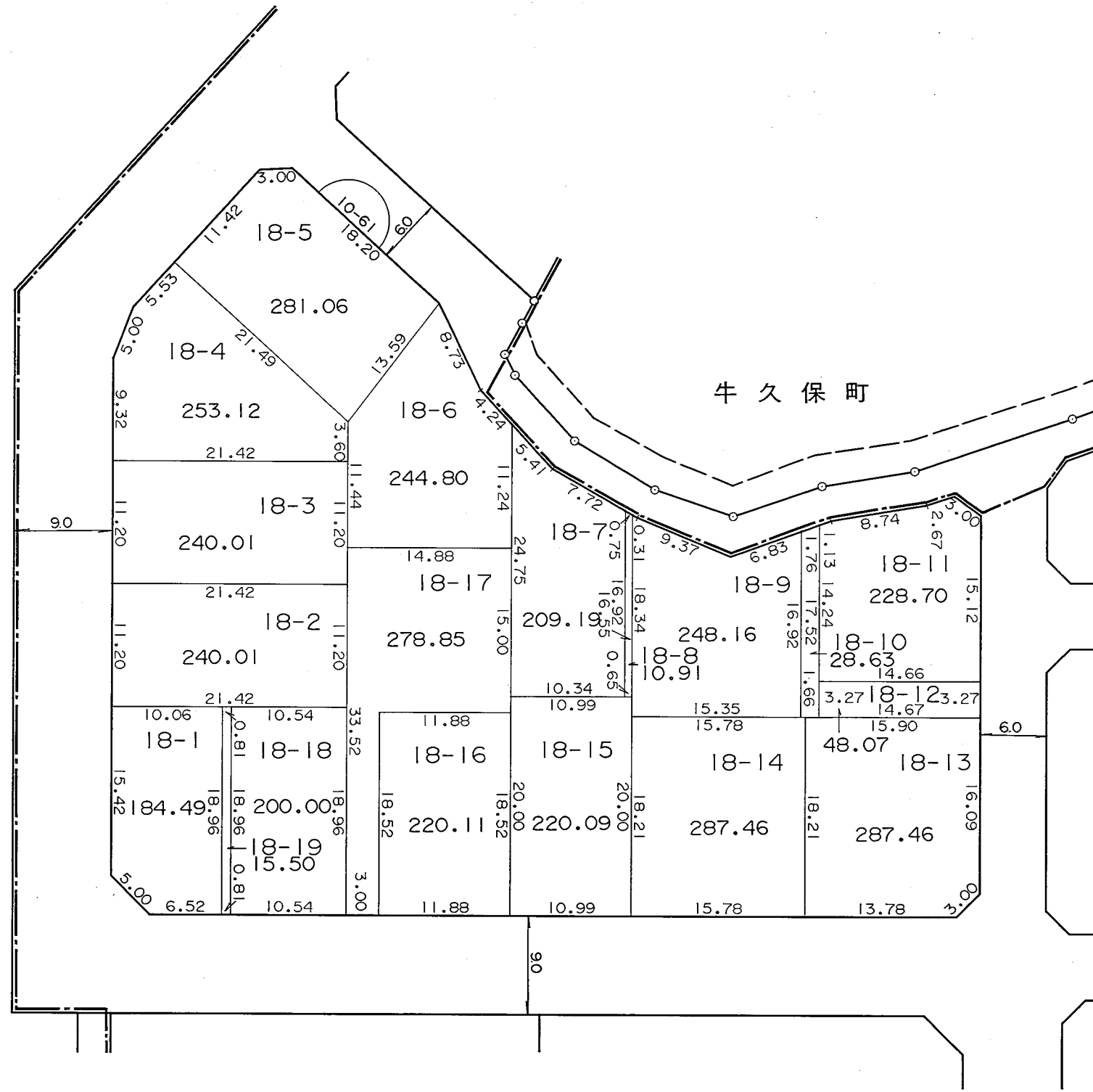
縮尺 五百分之一

横浜市都筑区牛久保西四丁目



中川一丁目

牛久保町



凡 例	
	街区番号
	地 番
	辺長及び換地地積(m <sup>2</sup> )
	換地位置

住宅・都市整備公団

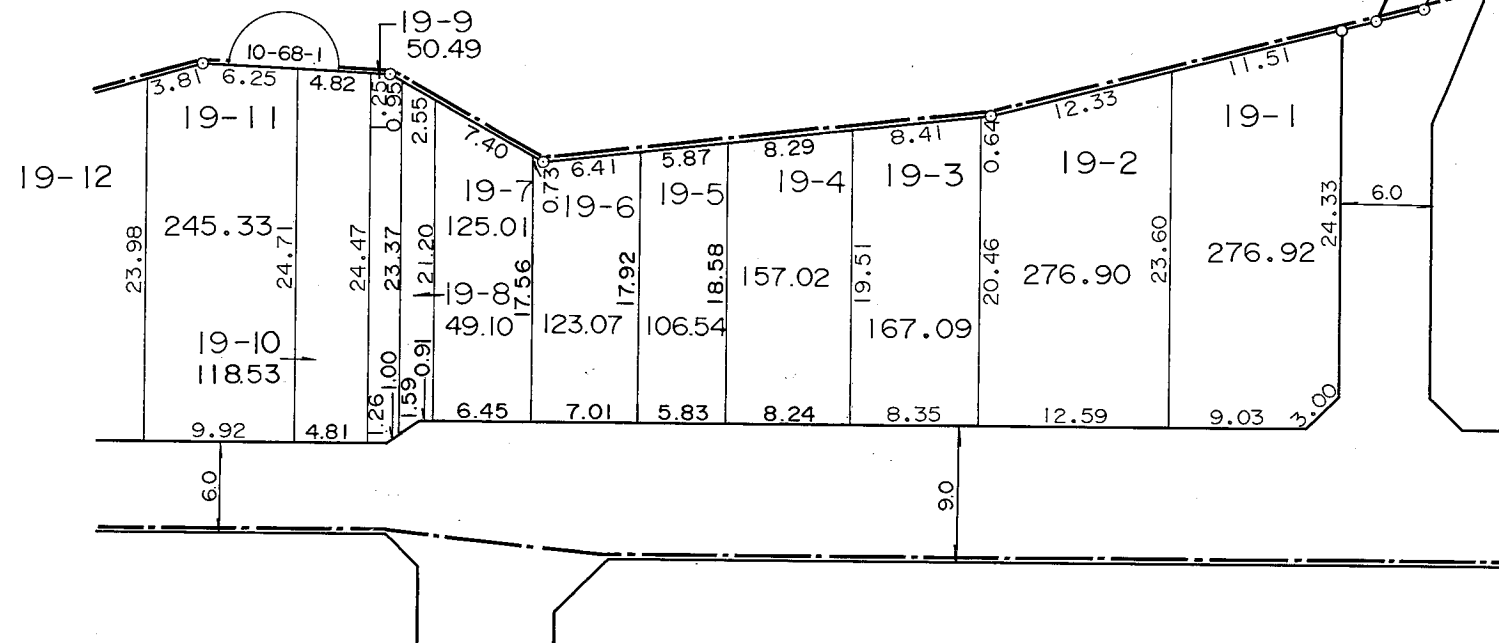
# 換地 図

縮尺 五百分之一


横浜市都筑区牛久保西四丁目



牛久保町



中川一丁目



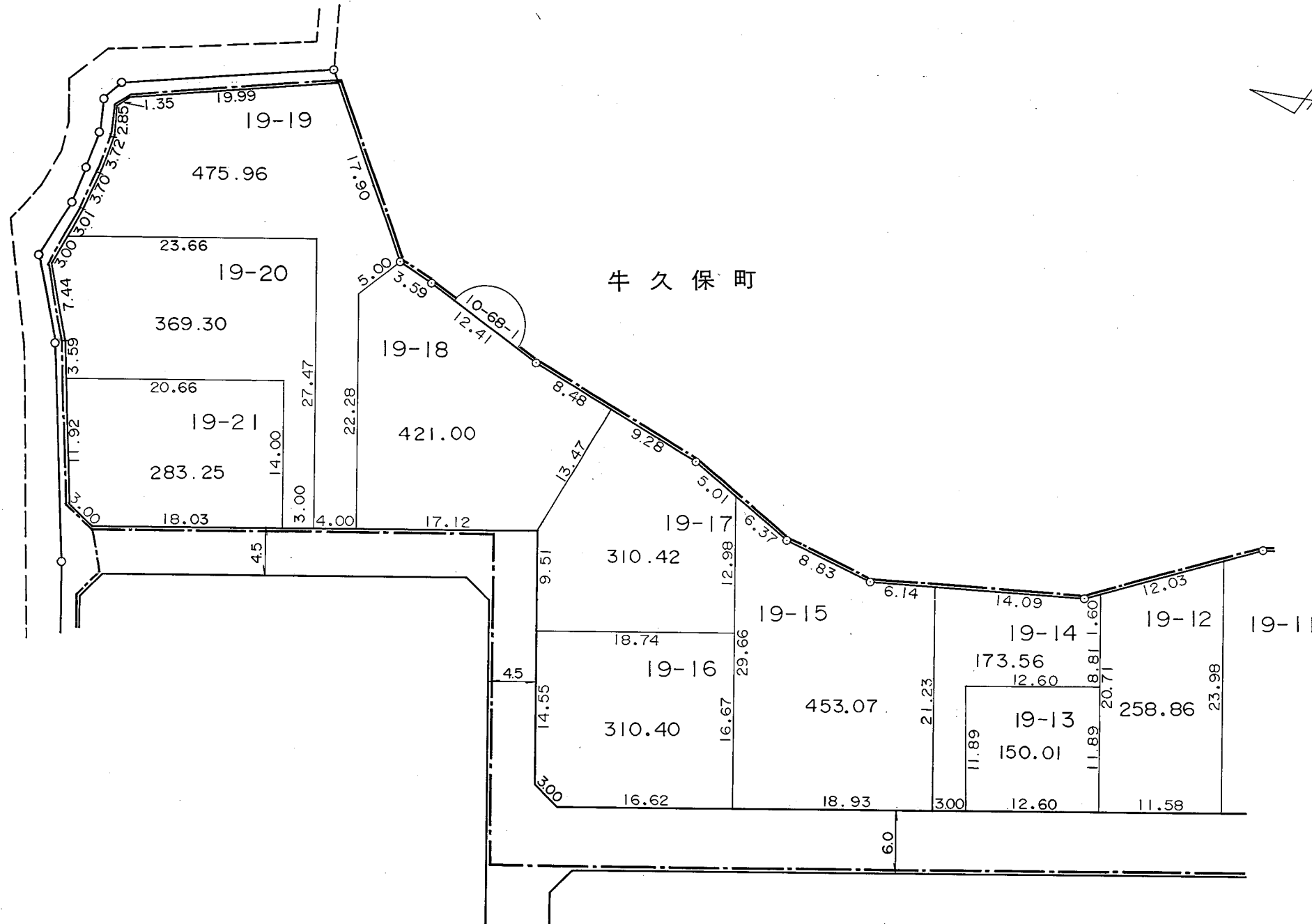
凡 例	
	街区番号
	地 番
	辺長及び換地地積(m²)
	換地位置

住宅・都市整備公団


# 換地 図

縮尺 五百分之一

横浜市都筑区牛久保西四丁目



中川一丁目



凡 例	
	街区番号
	地番
	辺長及び換地地積(m <sup>2</sup> )
	換地位置

住宅・都市整備公団

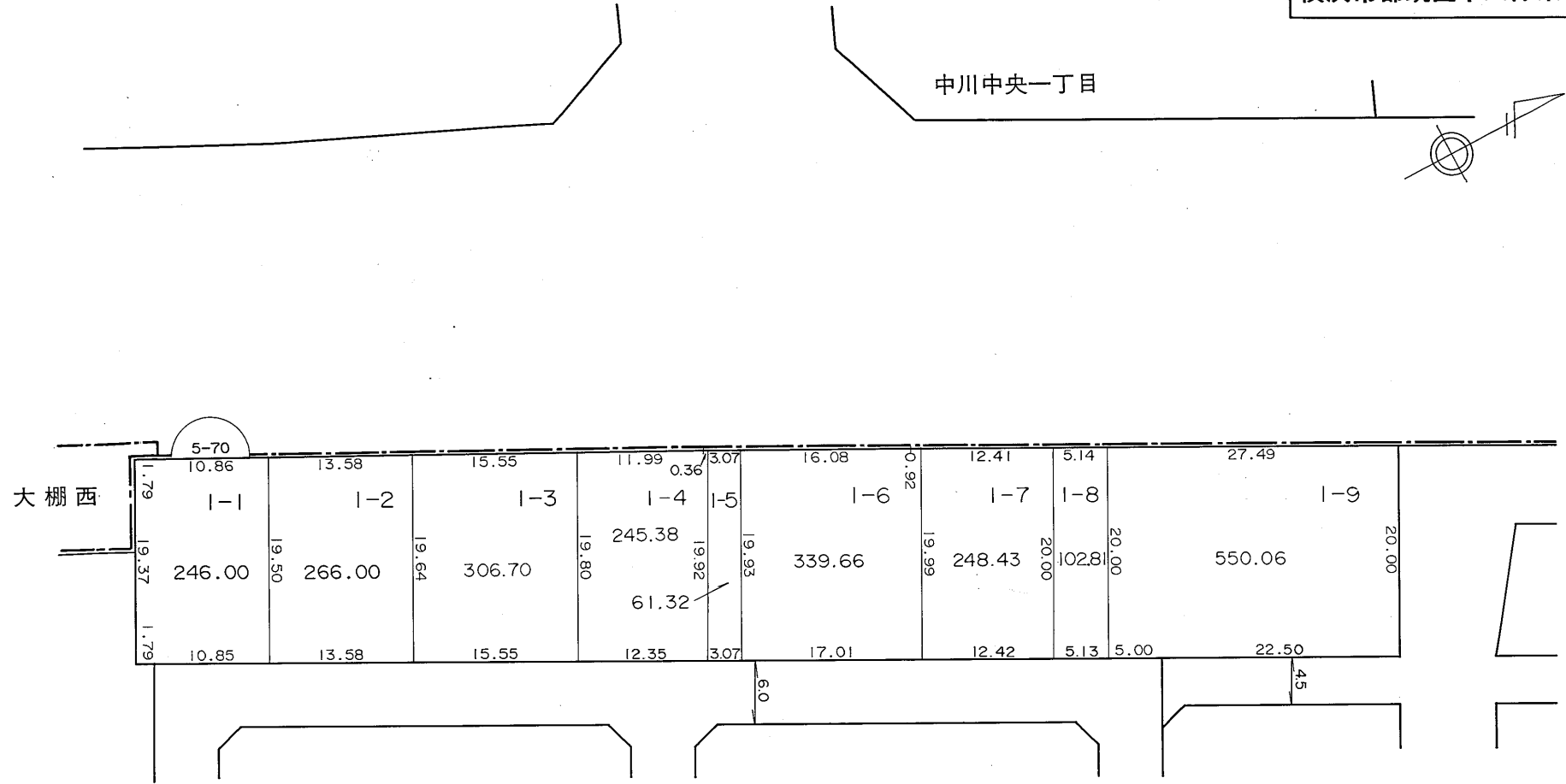
# 横浜北部新都市第一地区 土地区画整理事業

## 牛久保東一丁目

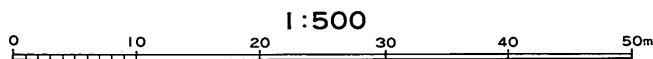
# 換地 図

横浜市都筑区牛久保東一丁目

中川中央一丁目



凡 例	
	街 区 番 号
	地 番
	辺長及び換地地積(m²)
	換 地 位 置



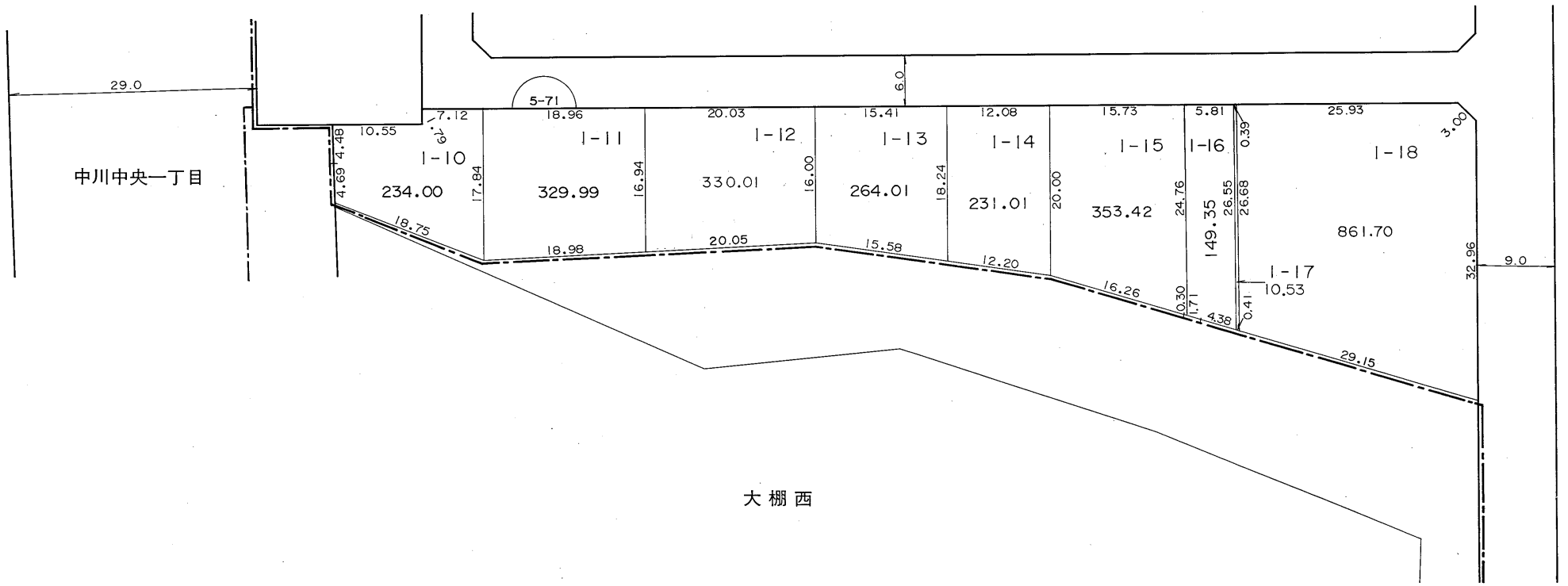
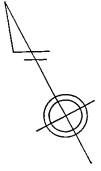
住 宅 ・ 都 市 整 備 公 団




# 換地 図

縮尺 五百分之一

横浜市都筑区牛久保東一丁目



凡 例	
	街区番号
	地番
	辺長及び換地地積(m <sup>2</sup> )
	換地位置

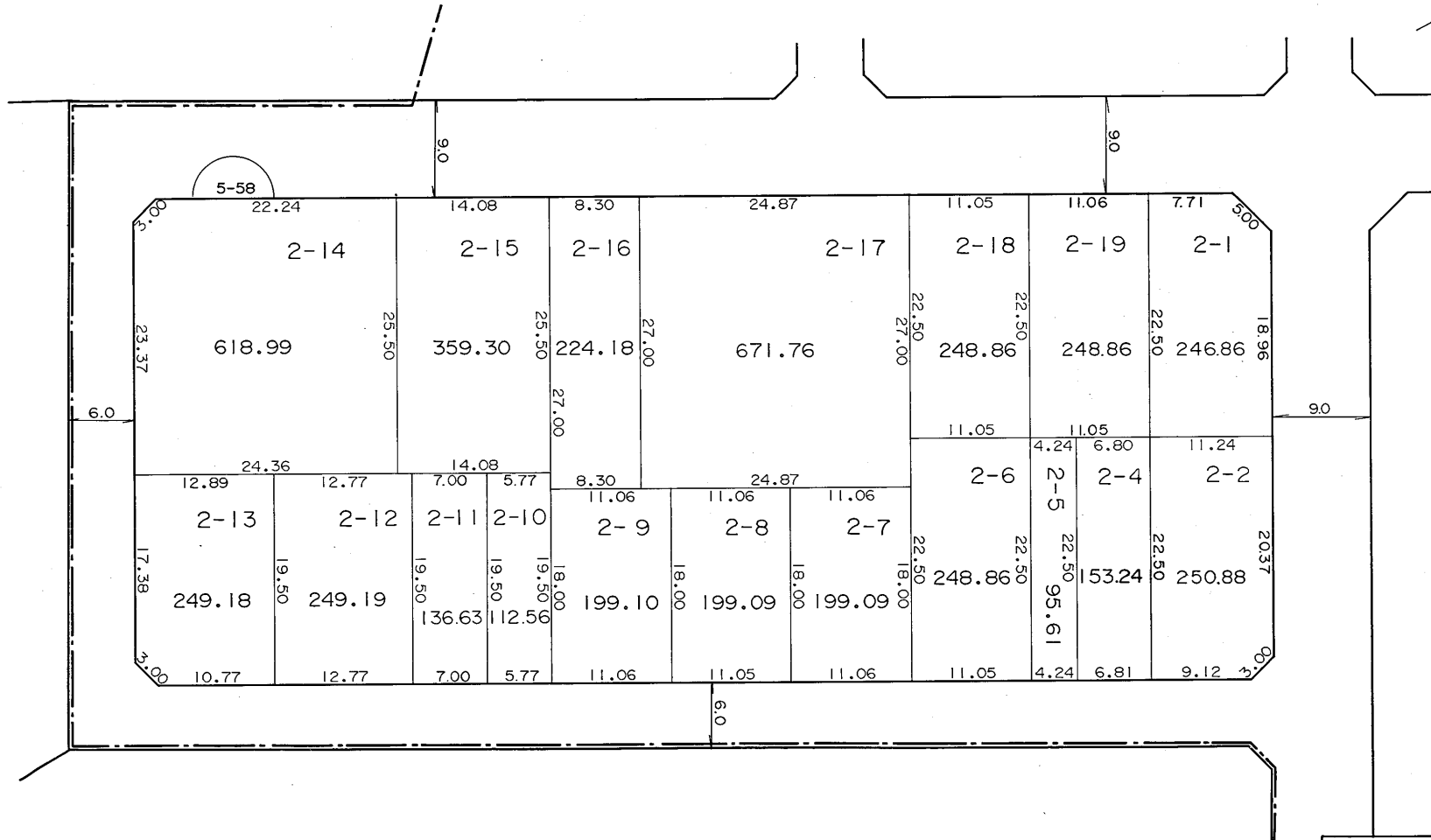
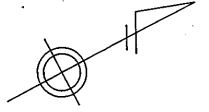


住宅・都市整備公団

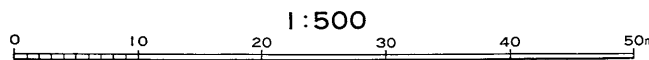
# 換 地 図

縮尺 五百分之一

横浜市都筑区牛久保東一丁目



大 棚 西



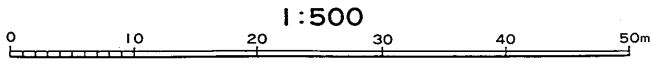
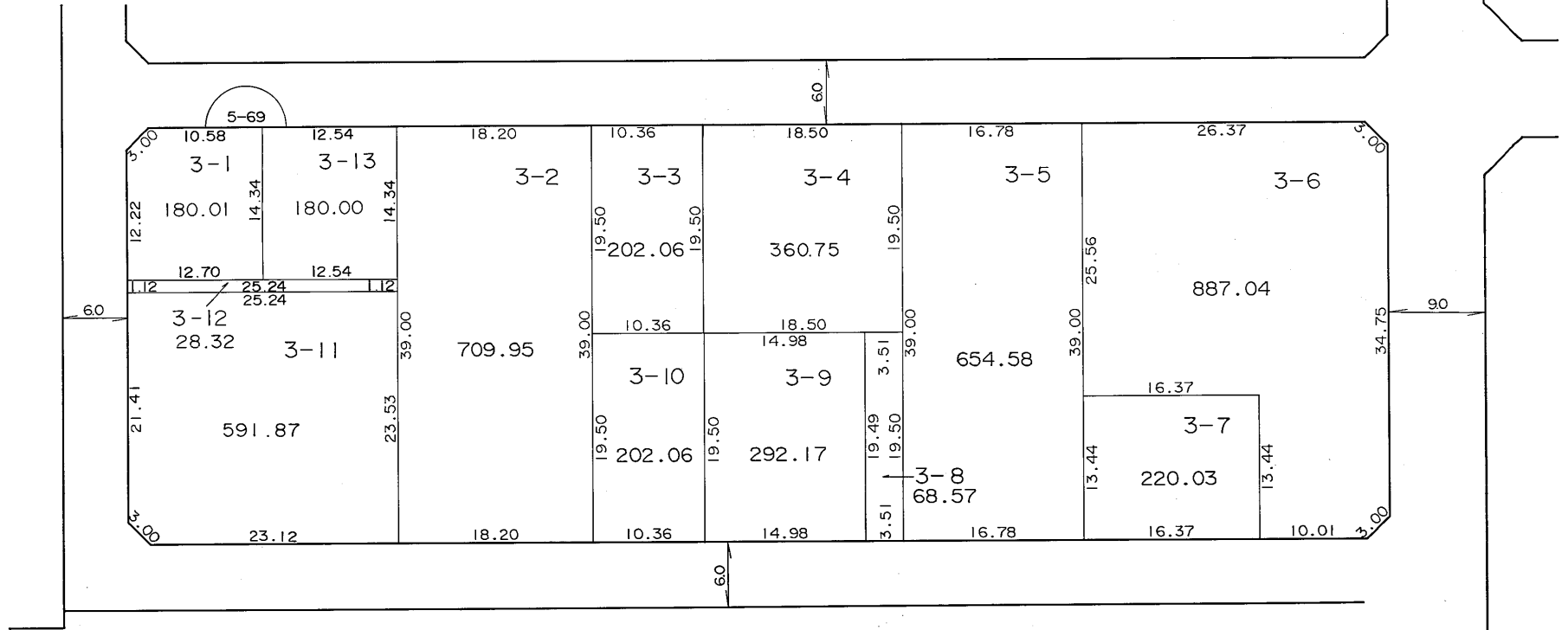
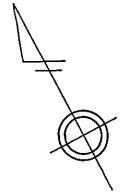
凡 例	
	街 区 番 号
	地 番
	辺長及び換地地積(㎡)
	換 地 位 置

住 宅 ・ 都 市 整 備 公 団

# 換 地 図

縮尺 五百分之一

横浜市都筑区牛久保東一丁目



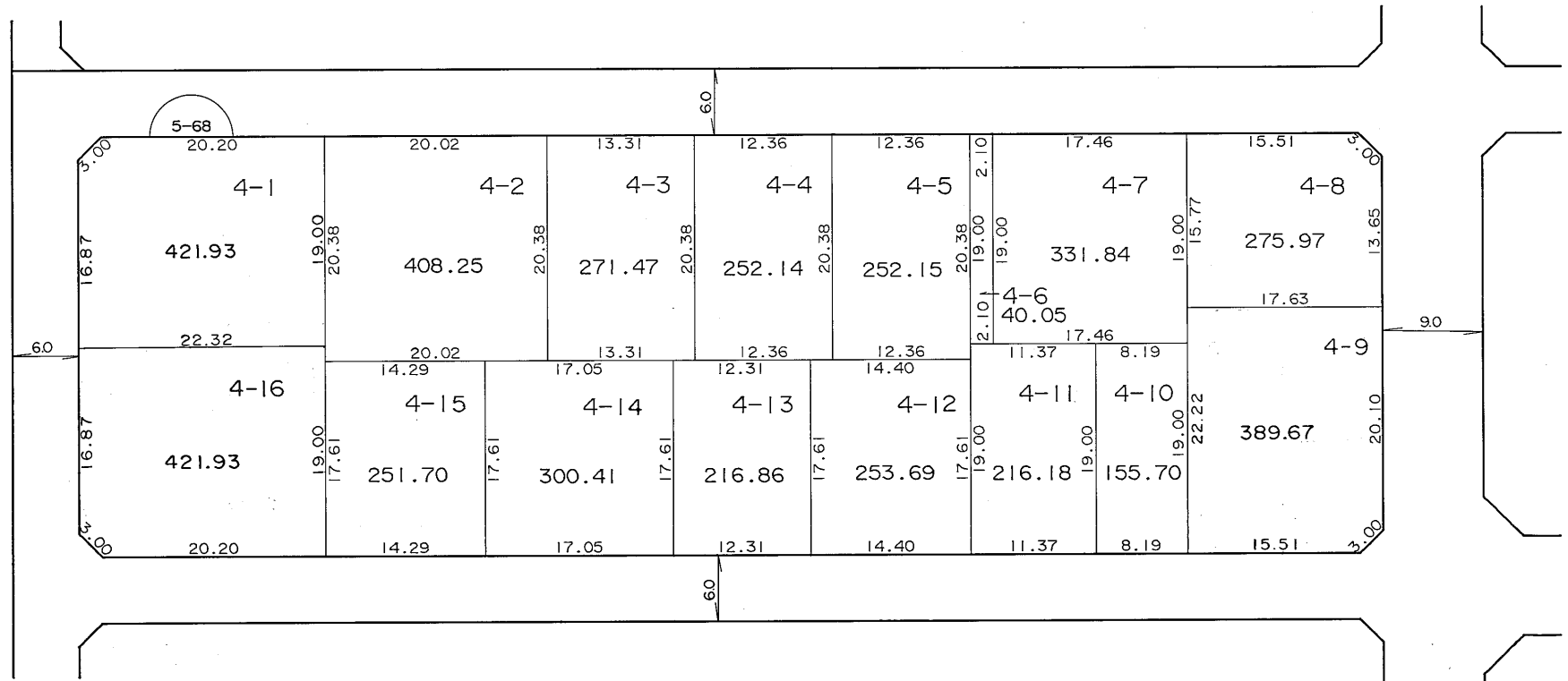
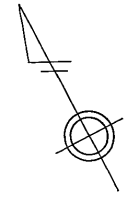
凡 例	
	街区番号
	地 番
	辺長及び換地地積(m²)
	換地位置

住宅・都市整備公団


# 換 地 図

縮尺 五百分之一

横浜市都筑区牛久保東一丁目



凡 例	
	街区番号
	地 番
	辺長及び換地地積(m²)
	換地位置

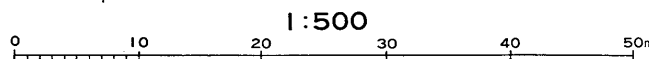
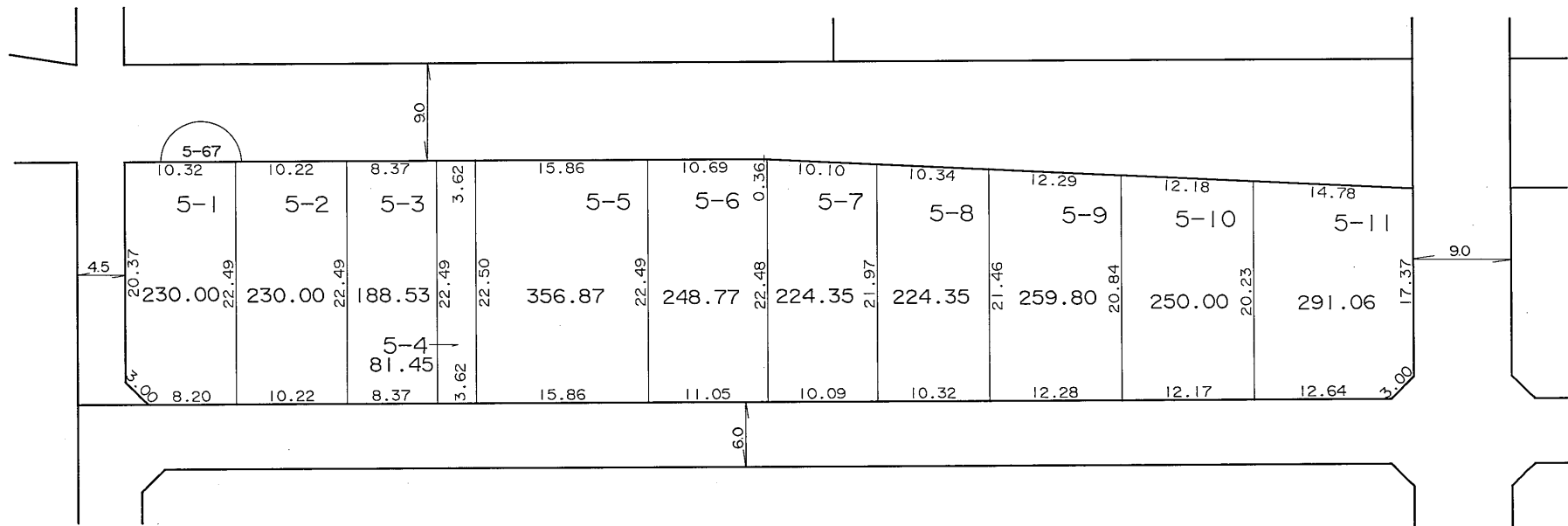
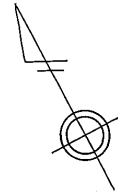


住宅・都市整備公団

# 換 地 図

縮尺 五百分之一

横浜市都筑区牛久保東一丁目



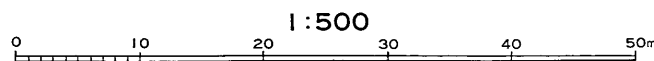
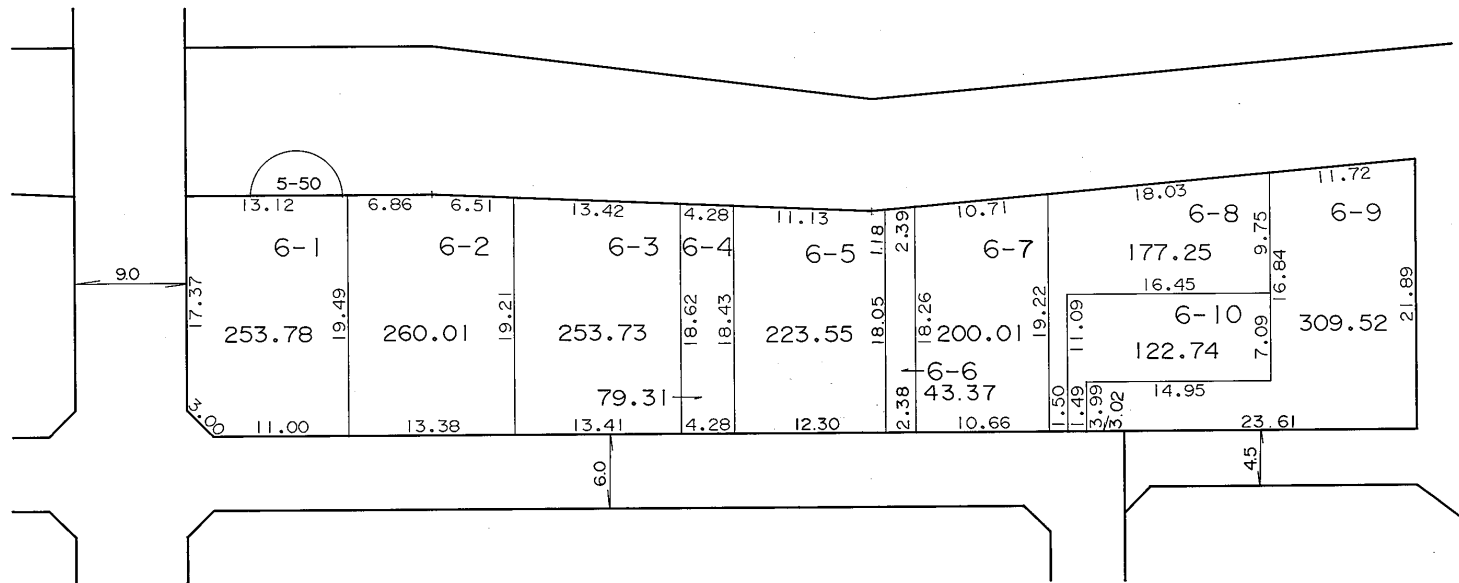
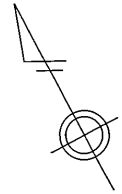
凡 例	
	街区番号
	地番
	辺長及び換地地積(m <sup>2</sup> )
	換地位置

住宅・都市整備公団

# 換地 図

縮尺 五百分之一

横浜市都筑区牛久保東一丁目



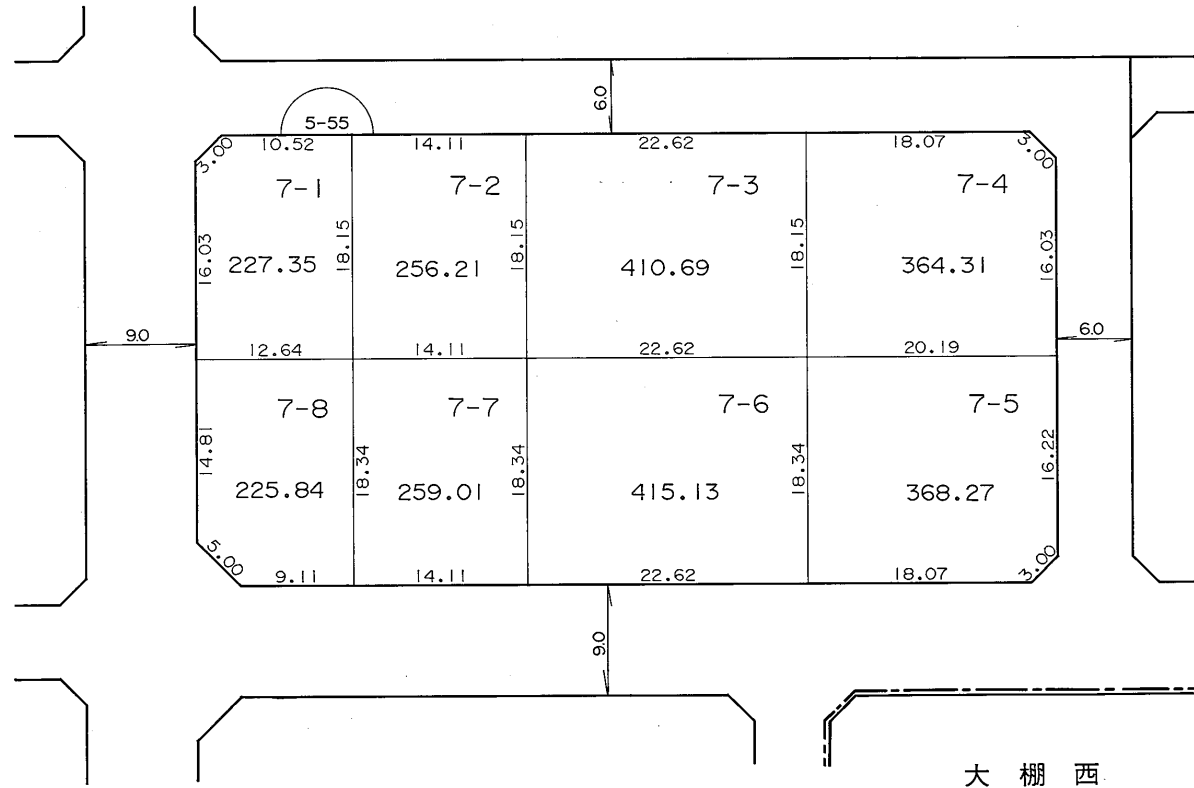
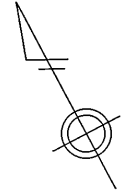
凡 例	
	街区番号
	地 番
	辺長及び換地地積(m <sup>2</sup> )
	換地位置

住宅・都市整備公団


# 換 地 図

縮尺 五百分之一

横浜市都筑区牛久保東一丁目



大 棚 西



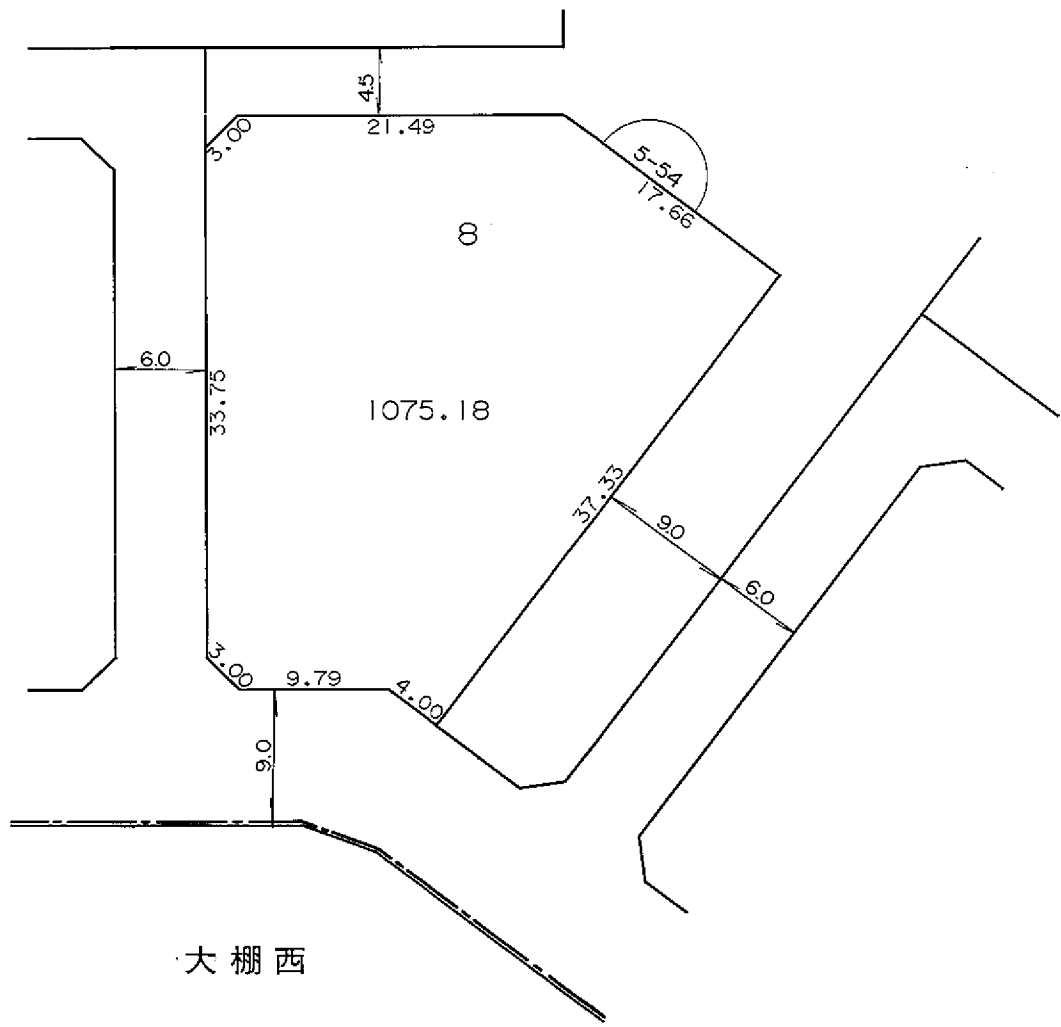
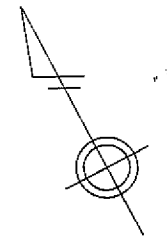
凡 例	
	街区番号
	地 番
	辺長及び換地地積(m²)
	換地位置

住宅・都市整備公団

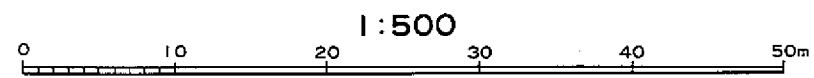
# 換 地 図

縮尺 五百分之一

横浜市都筑区牛久保東一丁目



大 棚 西



凡 例	
	街 区 番 号
	地 番
	辺長及び換地地積(m <sup>2</sup> )
	換 地 位 置

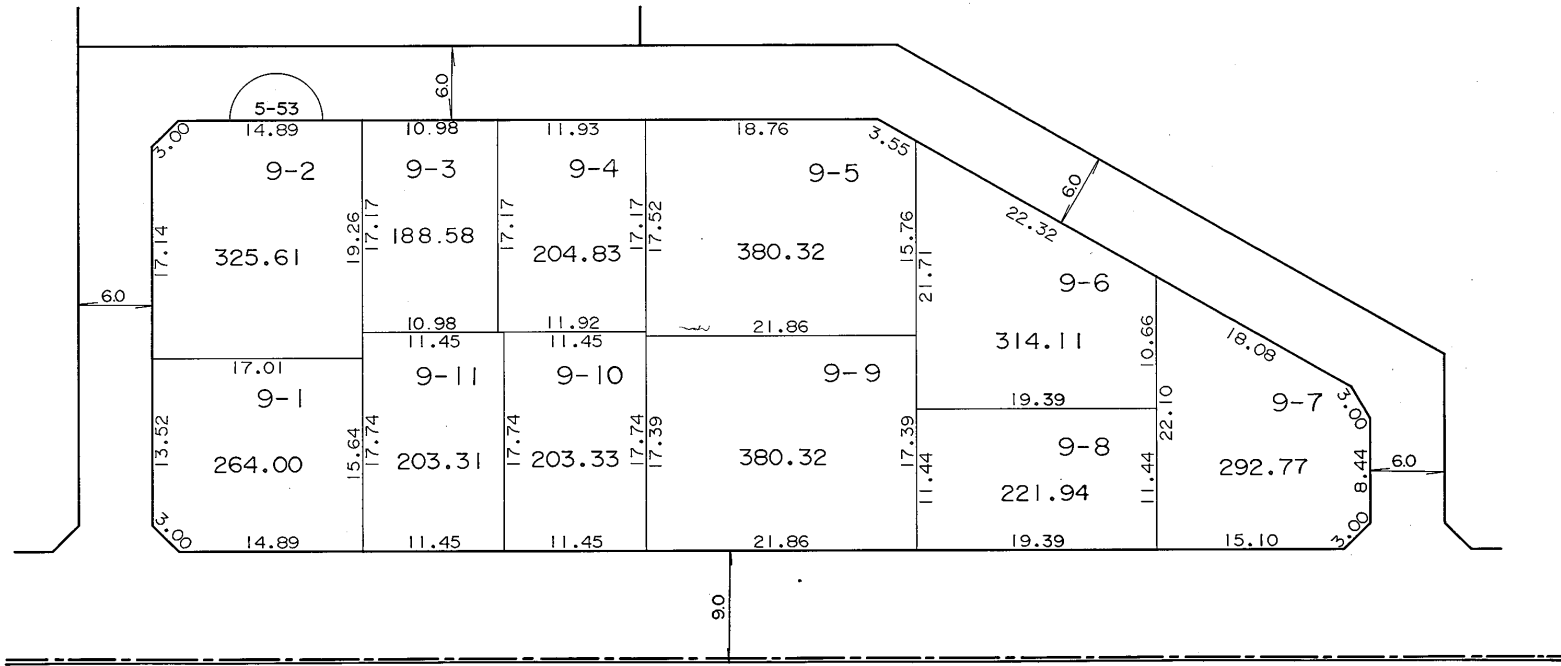
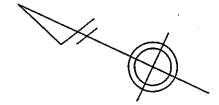
住 宅 ・ 都 市 整 備 公 団



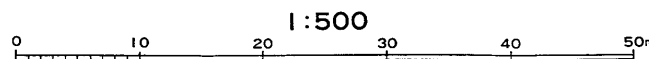
# 換 地 図

縮尺 五百分之一

横浜市都筑区牛久保東一丁目



大 棚 西



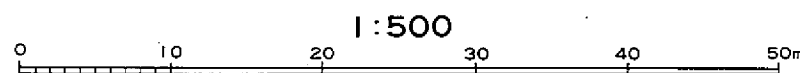
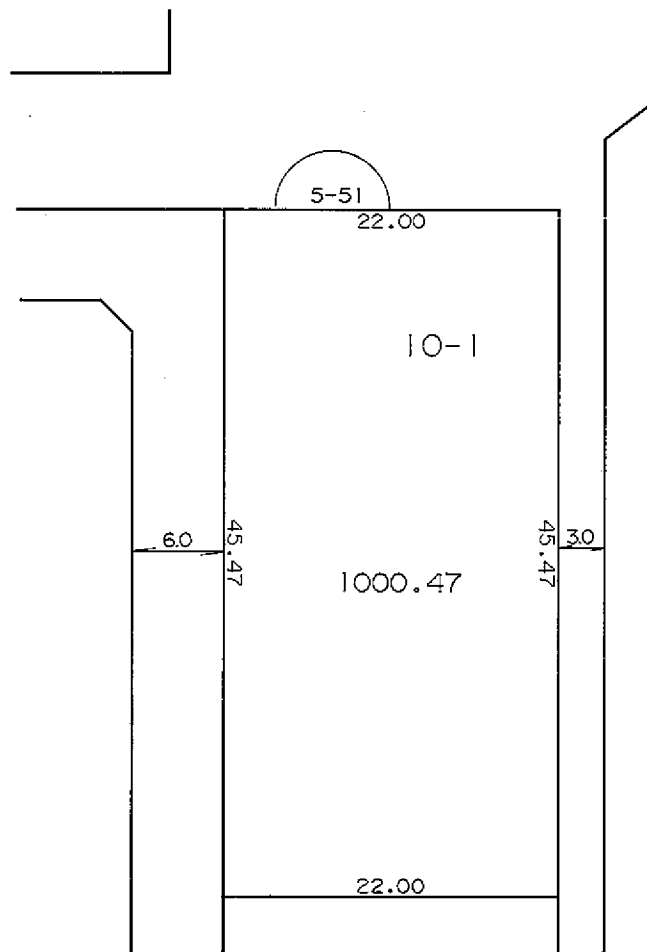
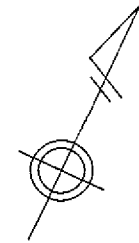
凡 例	
	街区番号
	地 番
	辺長及び換地地積(m <sup>2</sup> )
	換地位置

住宅・都市整備公団

# 換 地 図

縮尺 五百分之一

横浜市都筑区牛久保東一丁目

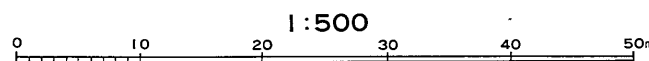
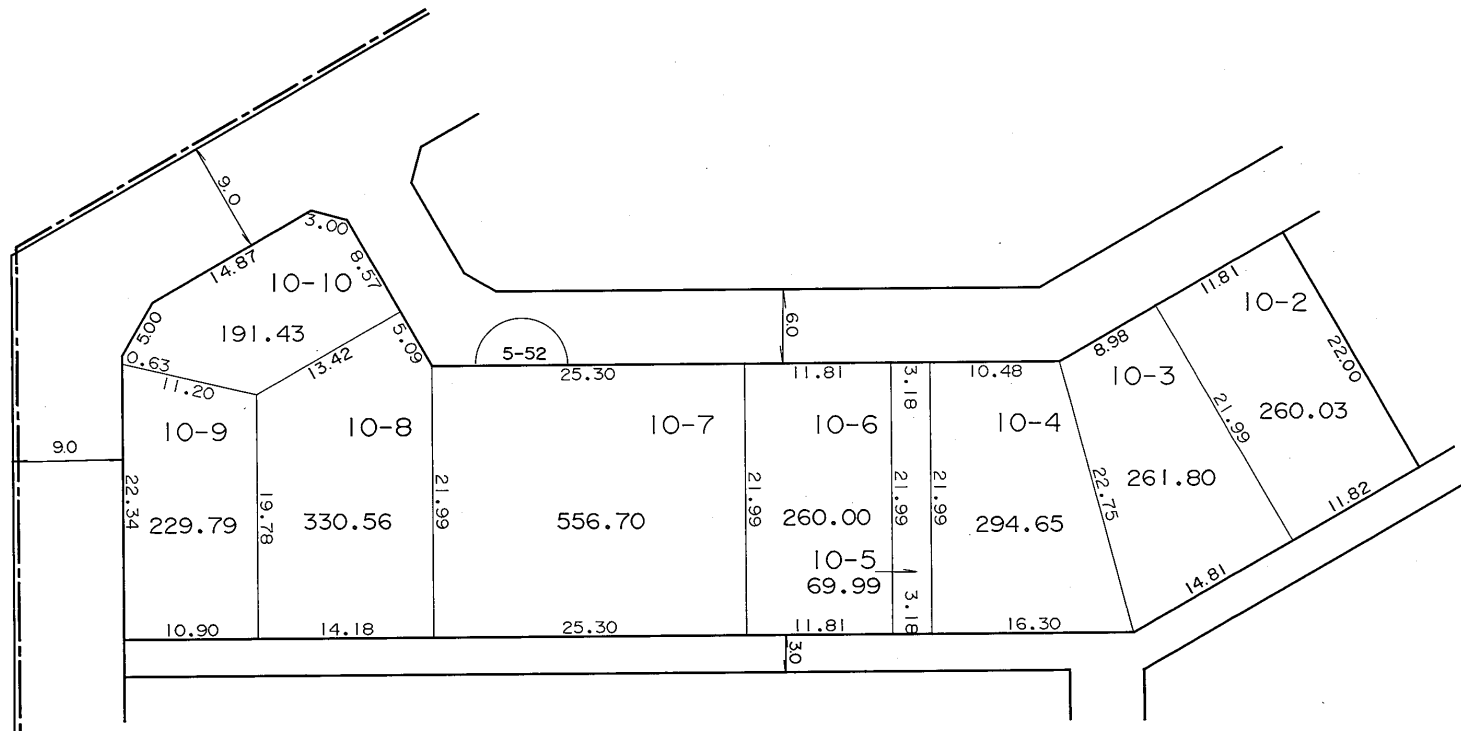


凡 例	
	街区番号
	地 番
	辺長及び換地地積(m <sup>2</sup> )
	換 地 位 置

住宅・都市整備公団



大 棚 西



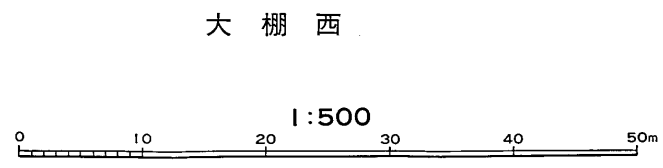
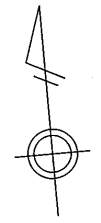
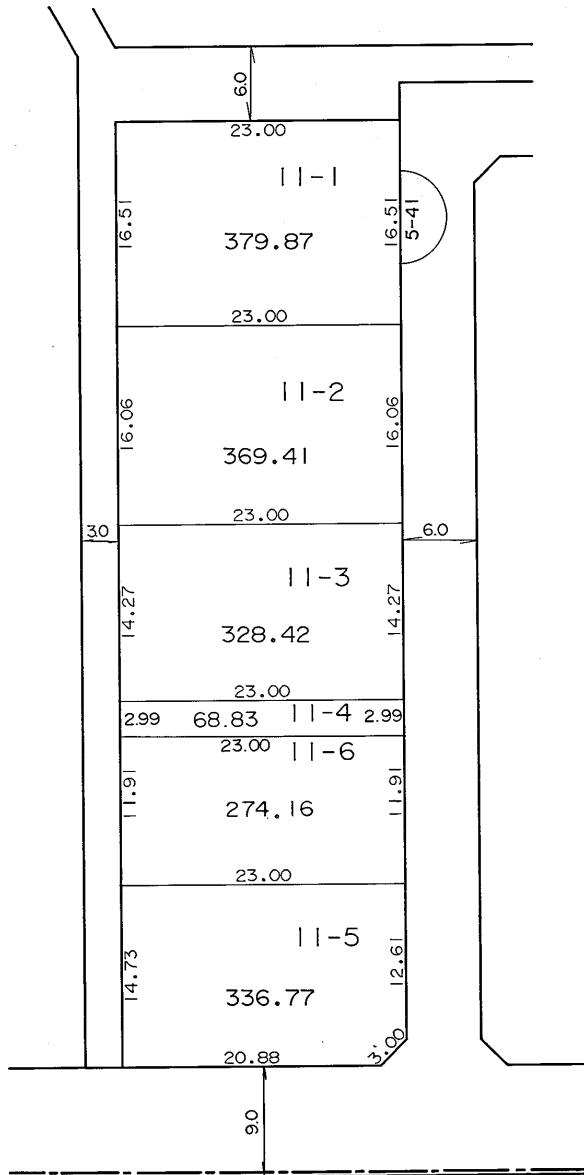
凡 例	
	街区番号
	地番
	辺長及び換地地積(m <sup>2</sup> )
	換地位置

住宅・都市整備公団

# 換 地 図

縮尺 五百分之一

横浜市都筑区牛久保東一丁目



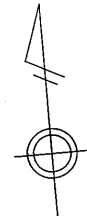
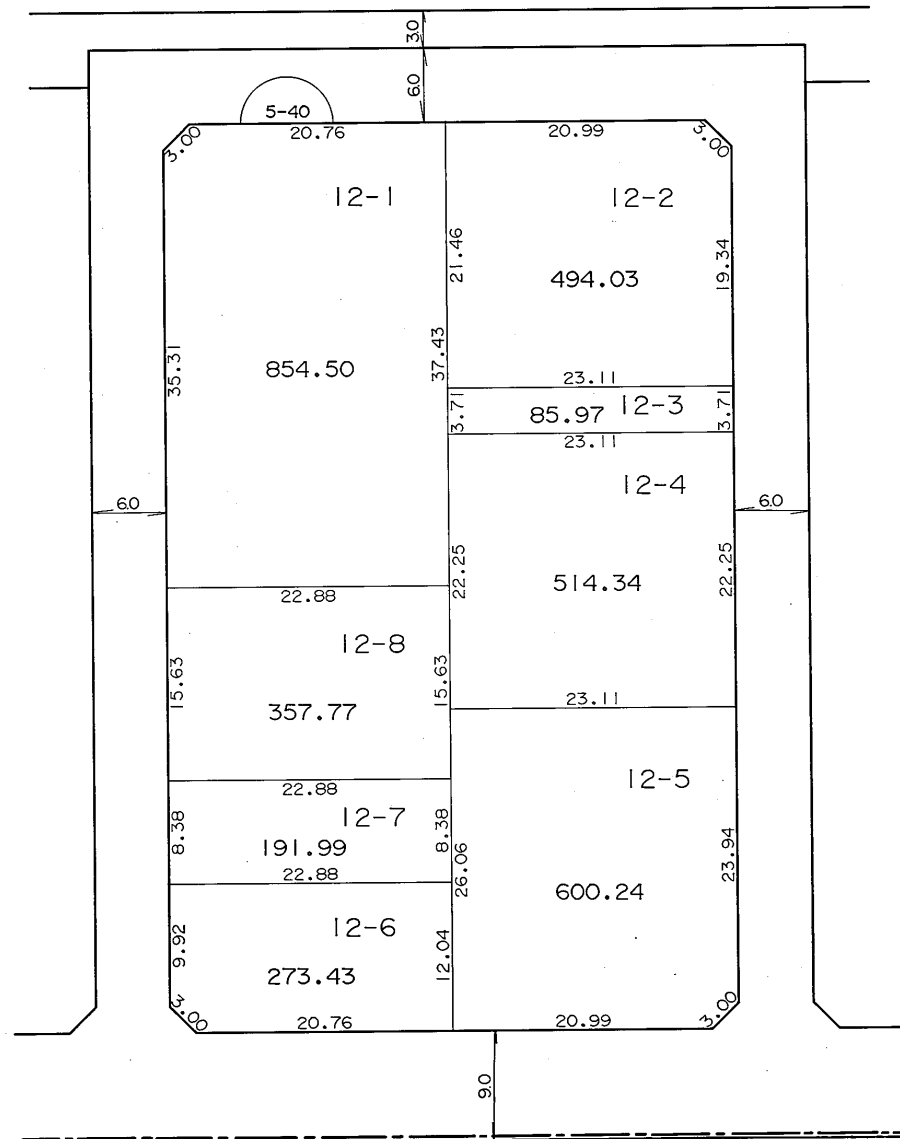
凡 例	
	街 区 番 号
	地 番
	辺長及び換地地積(㎡)
	換 地 位 置

住 宅 ・ 都 市 整 備 公 団

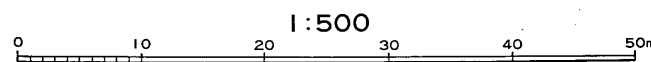
# 換地 図

縮尺 五百分之一

横浜市都筑区牛久保東一丁目



大 棚 西



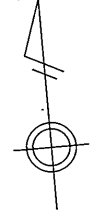
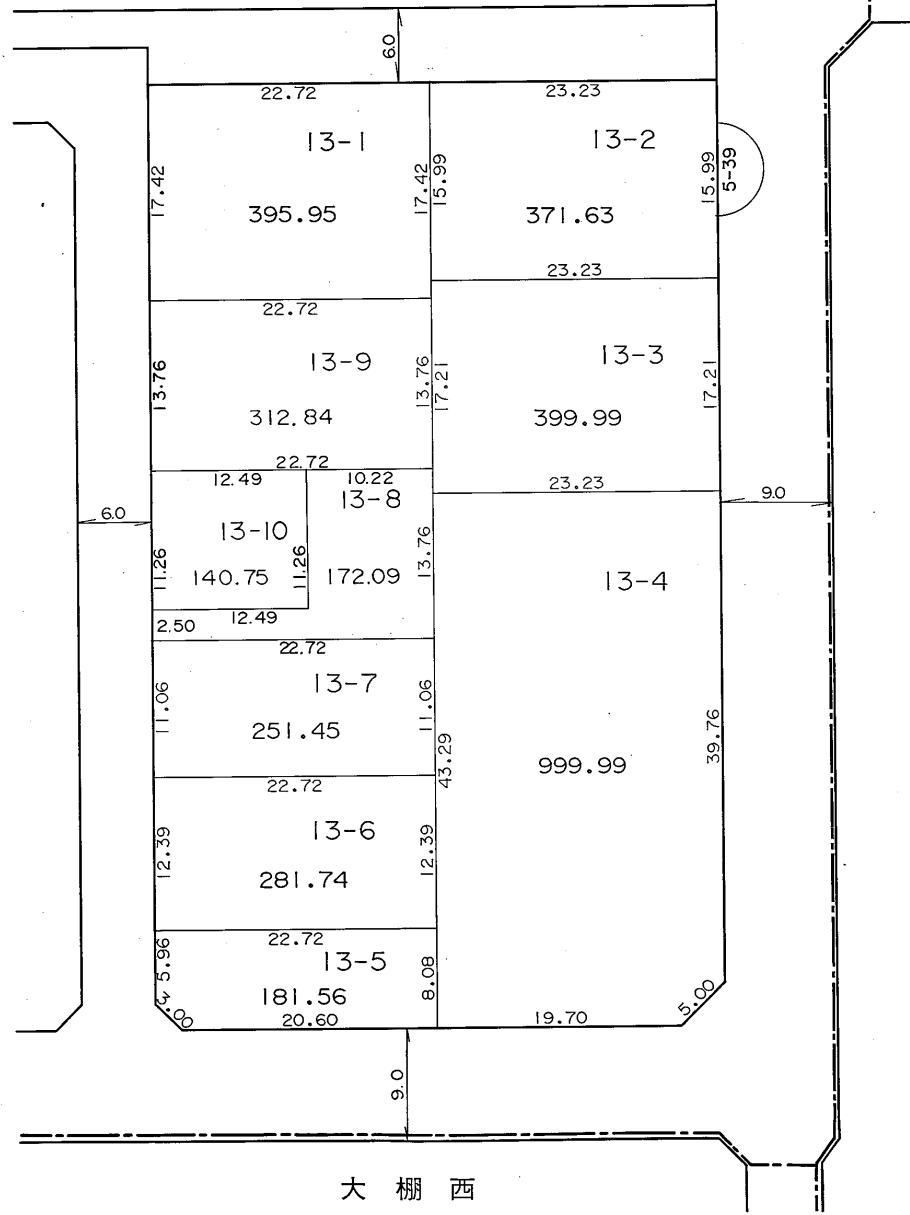
凡 例	
	街区番号
	地 番
	辺長及び換地地積(m <sup>2</sup> )
	換地位置

住宅・都市整備公団


# 換地 図

縮尺 五百分之一

横浜市都筑区牛久保東一丁目



牛久保東二丁目



大 棚 西

1:500

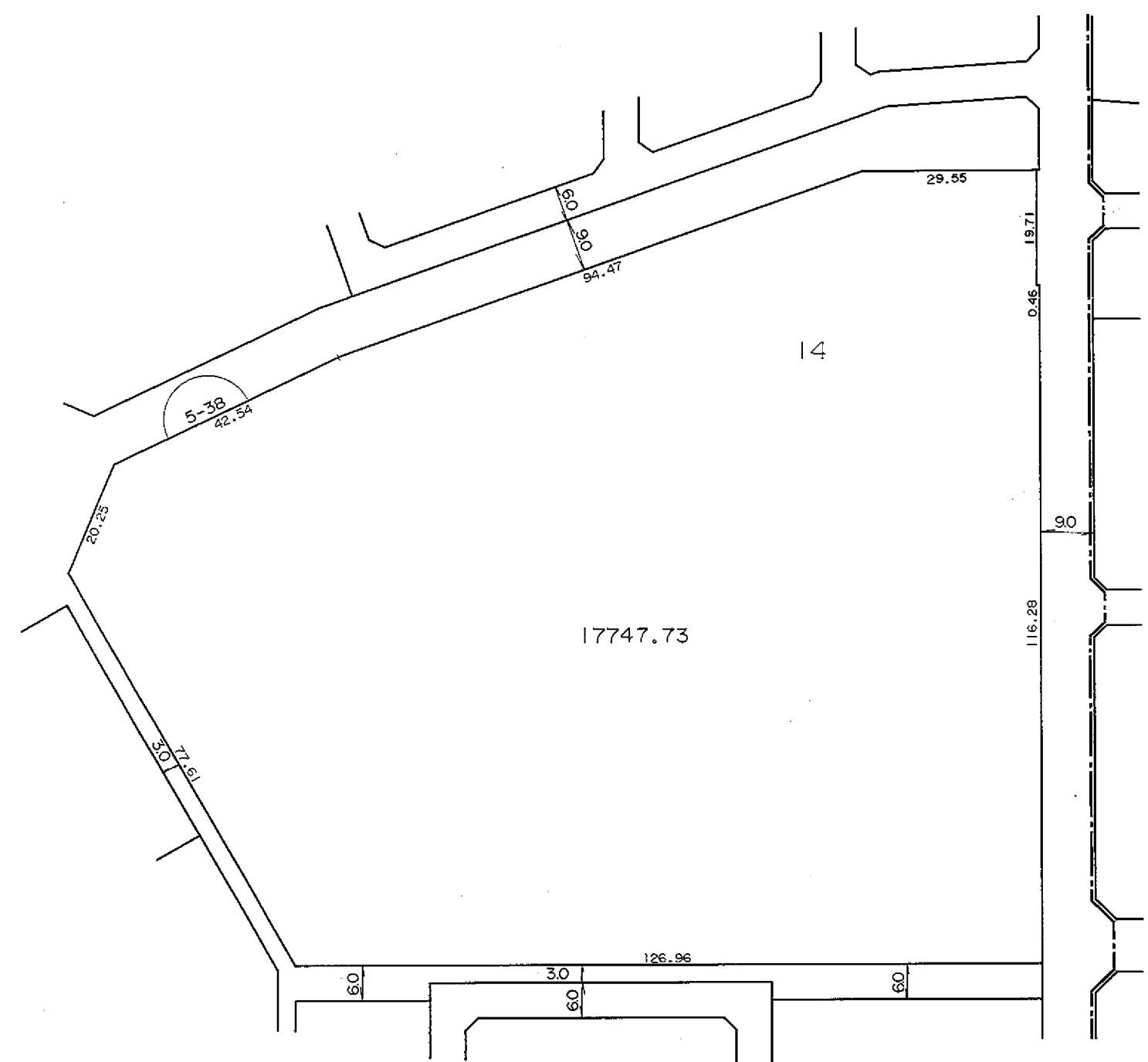
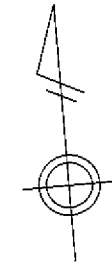
凡 例	
	街 区 番 号
	地 番
	辺長及び換地地積(m <sup>2</sup> )
	換 地 位 置

住 宅 ・ 都 市 整 備 公 団

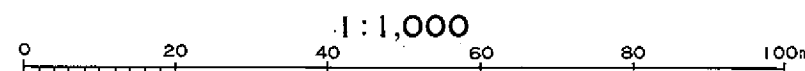
# 換 地 図

縮尺 千分之一

横浜市都筑区牛久保東一丁目



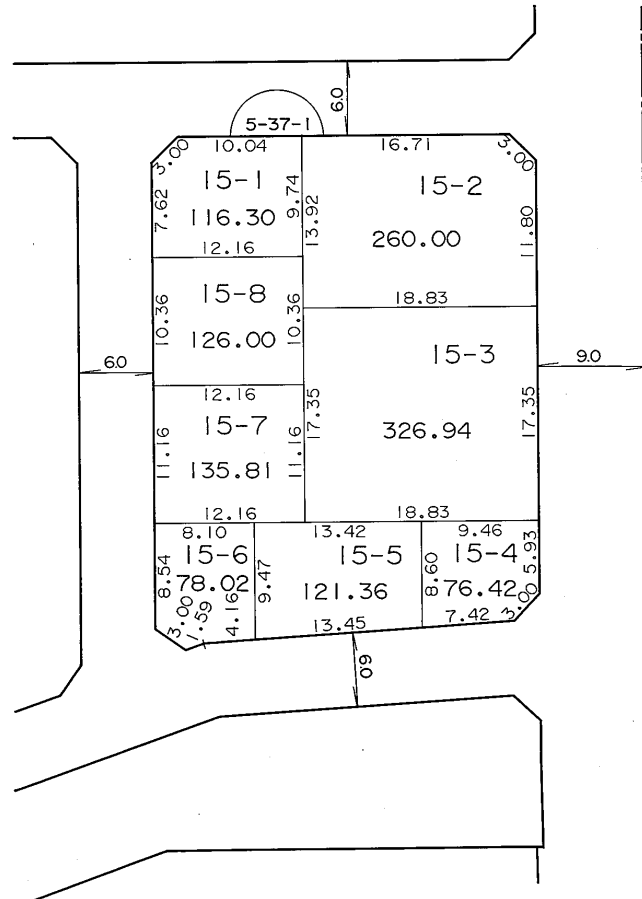
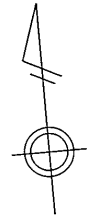
牛久保東二丁目



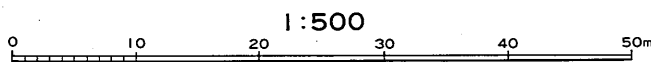
凡 例	
	街区番号
	地 番
	辺長及び換地地積(m <sup>2</sup> )
	換 地 位 置

住宅・都市整備公団

横浜市都筑区牛久保東一丁目



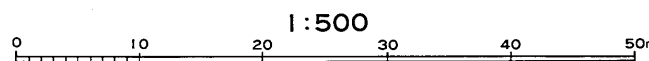
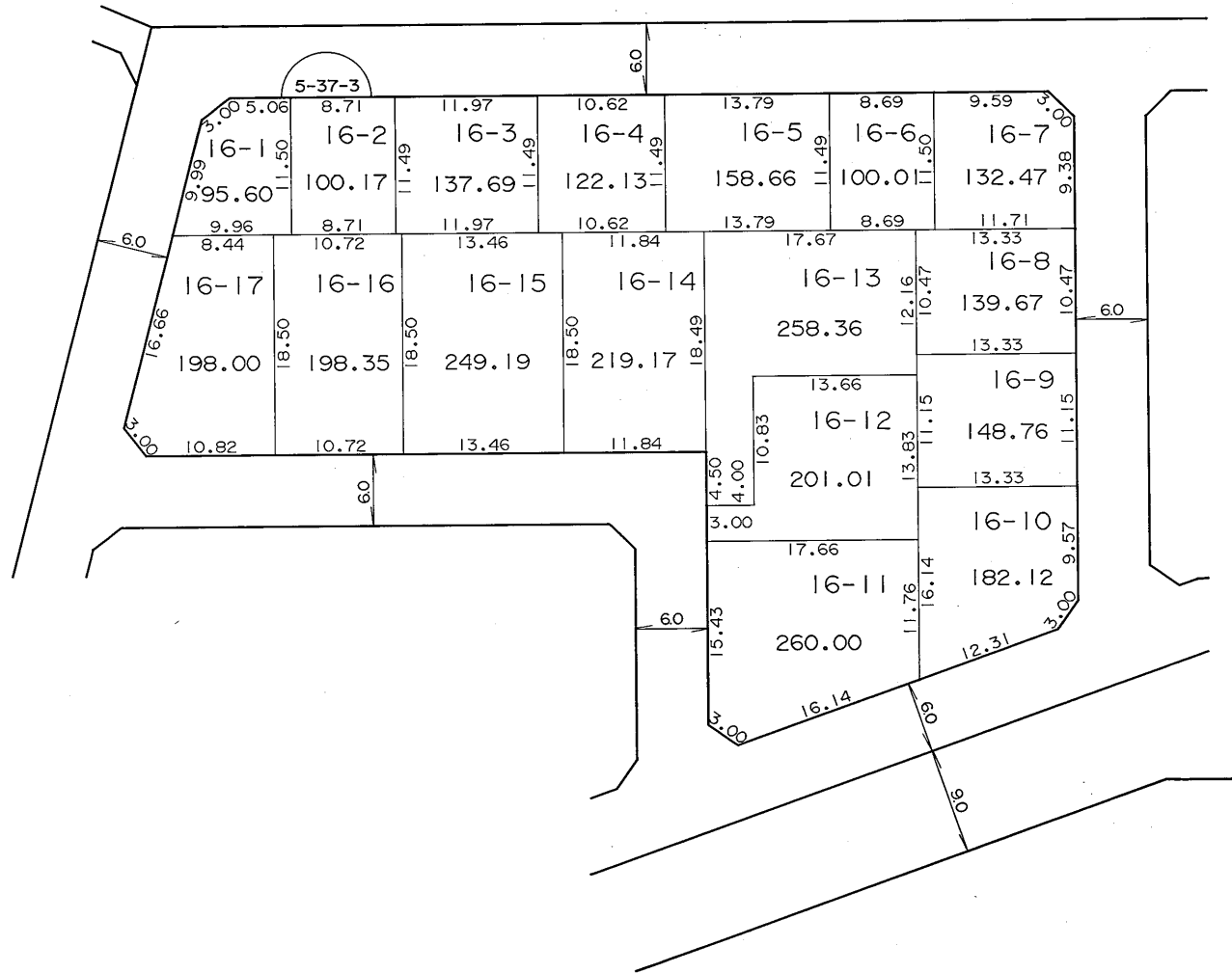
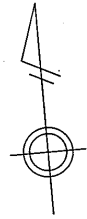
牛久保東二丁目



凡 例	
	街 区 番 号
	地 番
	辺長及び換地地積(m <sup>2</sup> )
	換 地 位 置

住 宅 ・ 都 市 整 備 公 団





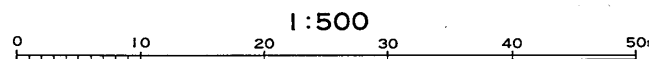
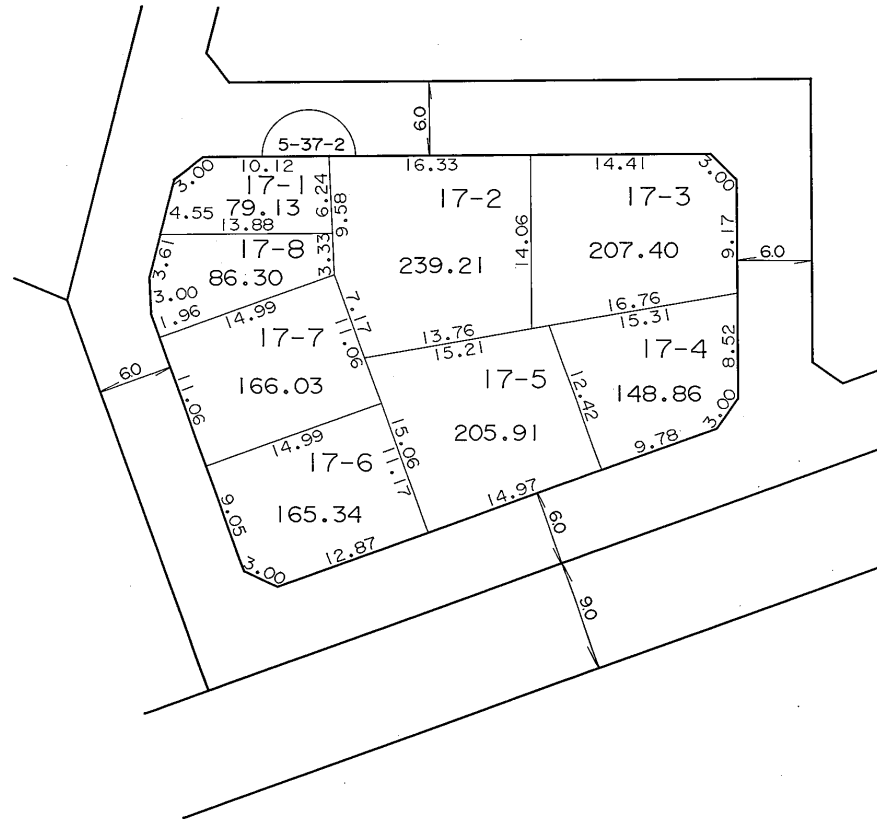
凡 例	
	街区番号
	地 番
	辺長及び換地地積(m <sup>2</sup> )
	換地位置

住宅・都市整備公団

# 換 地 図

縮尺 五百分之一

横浜市都筑区牛久保東一丁目




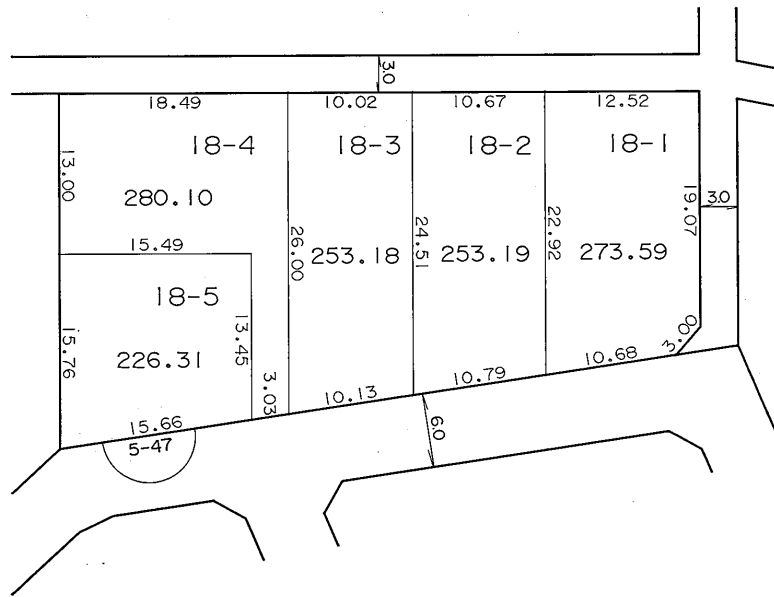
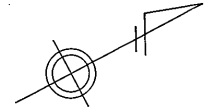
凡 例	
	街区番号
	地 番
	辺長及び換地地積(m <sup>2</sup> )
	換 地 位 置

住宅・都市整備公団

# 換 地 図

縮尺 五百分之一

横浜市都筑区牛久保東一丁目




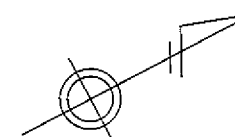
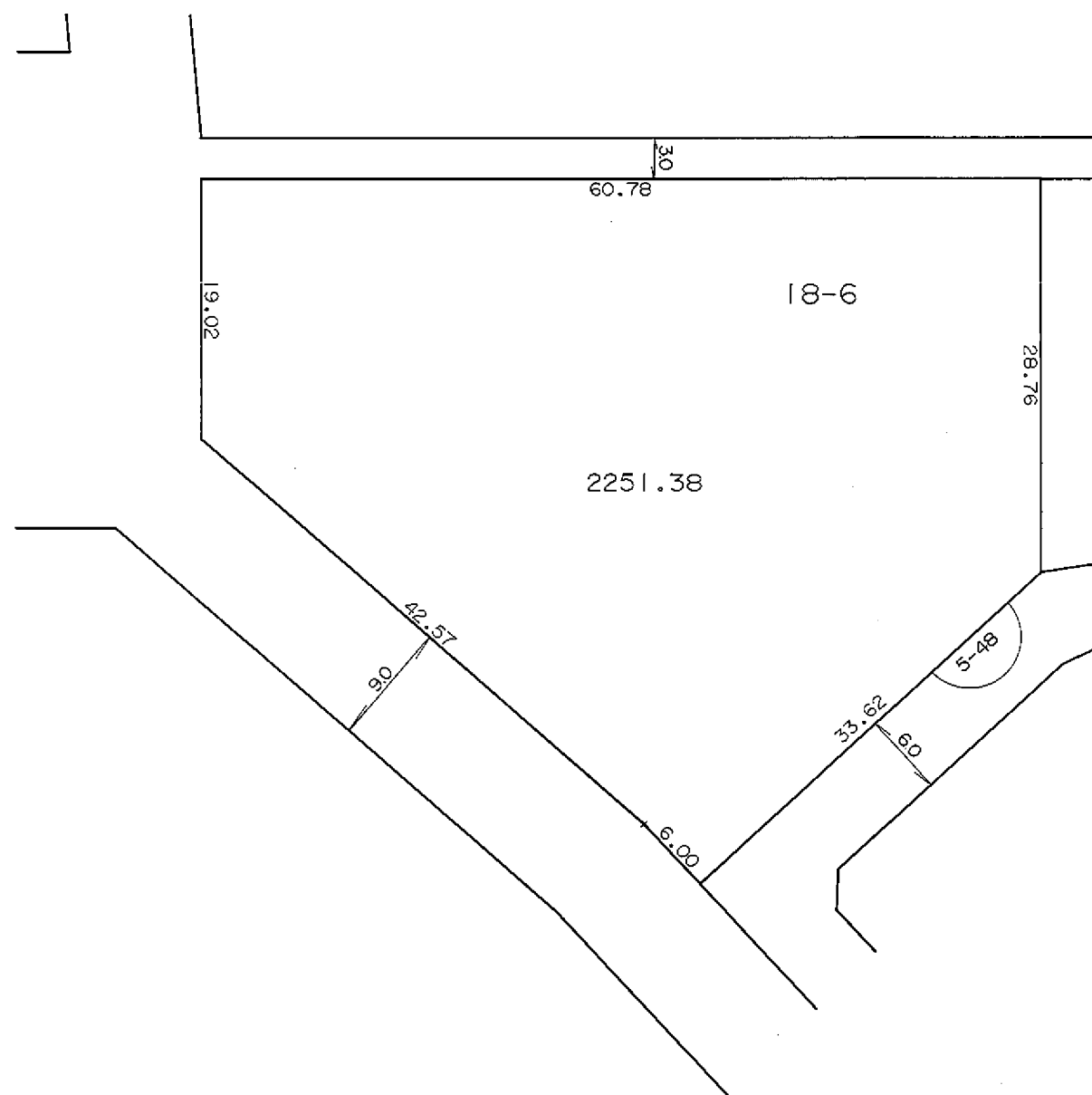
凡 例	
	街区番号
	地 番
	辺長及び換地地積(m <sup>2</sup> )
	換地位置

住宅・都市整備公団

# 換 地 図

縮尺 五百分之一

横浜市都筑区牛久保東一丁目



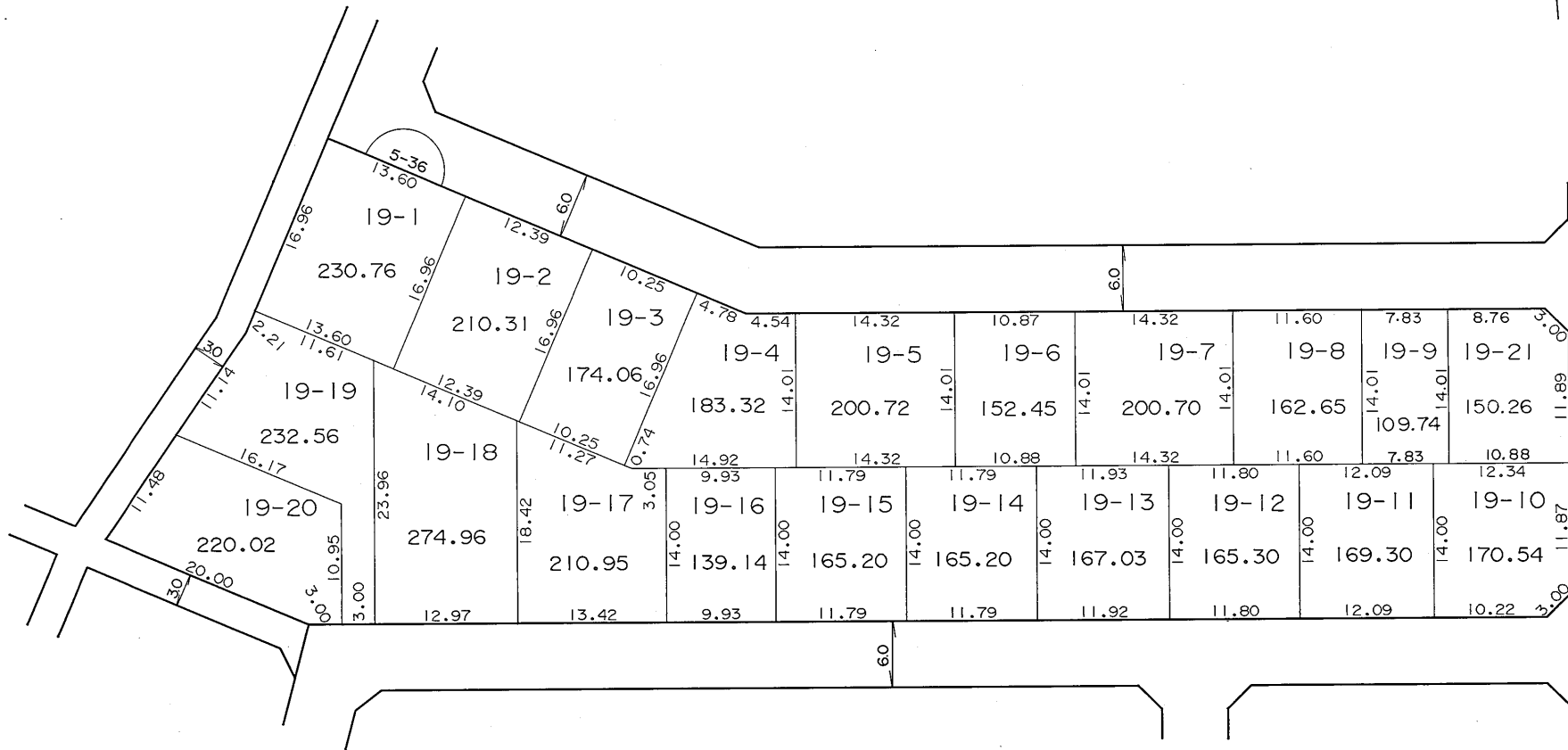
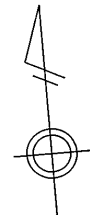
凡 例	
	街 区 番 号
	地 番
	辺長及び換地地積(m <sup>2</sup> )
	換 地 位 置

住宅・都市整備公団

# 換 地 図

縮尺 五百分之一


横浜市都筑区牛久保東一丁目



牛久保東二丁目

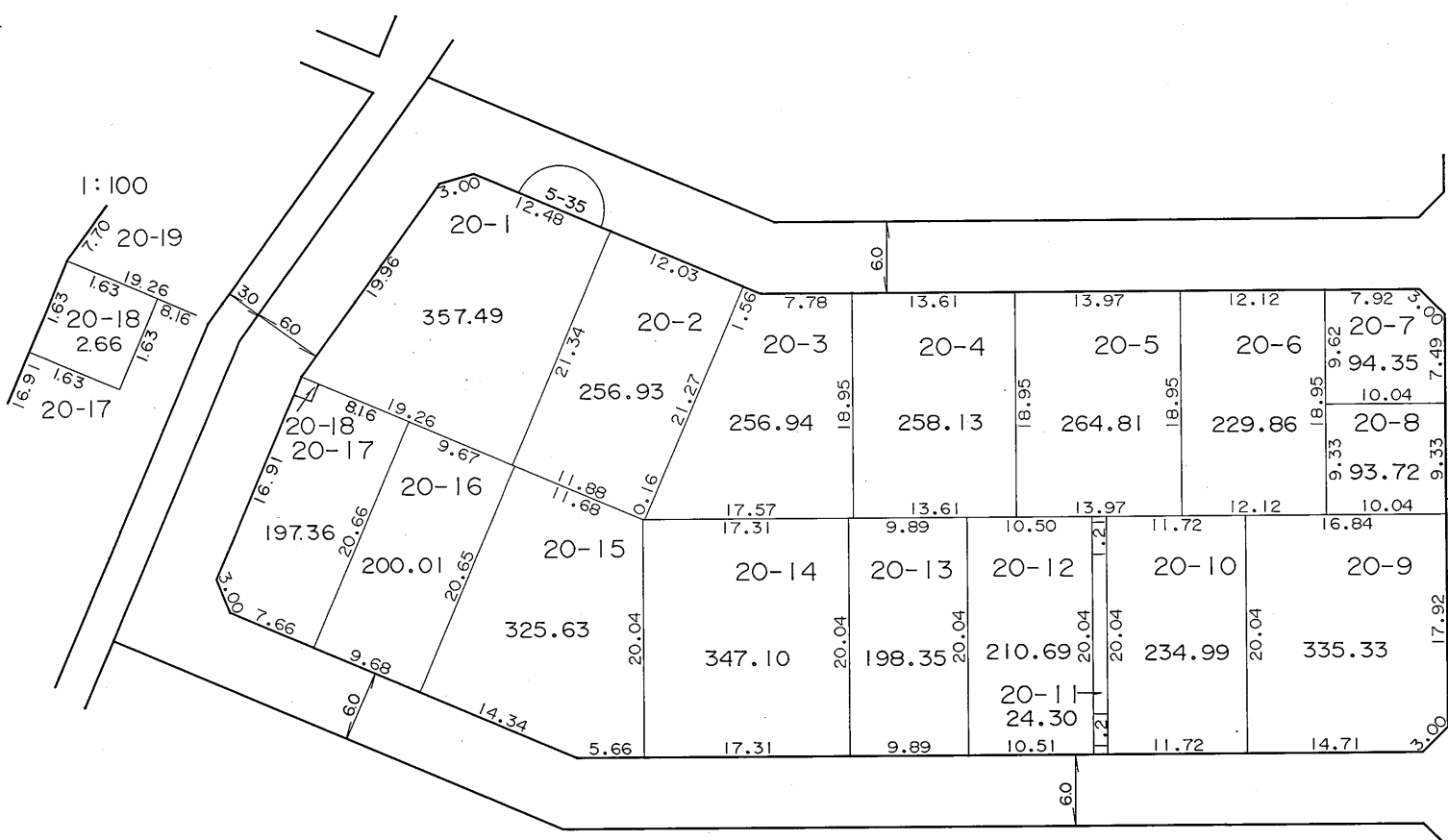
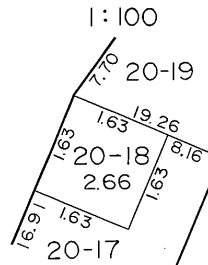
住宅・都市整備公団

凡 例	
	街区番号
	地 番
	辺長及び換地地積(m <sup>2</sup> )
	換地位置




# 換地 図

横浜市都筑区牛久保東一丁目



牛久保東二丁目

凡 例	
	街区番号
	地番
	辺長及び換地地積 (㎡)
	換地位置

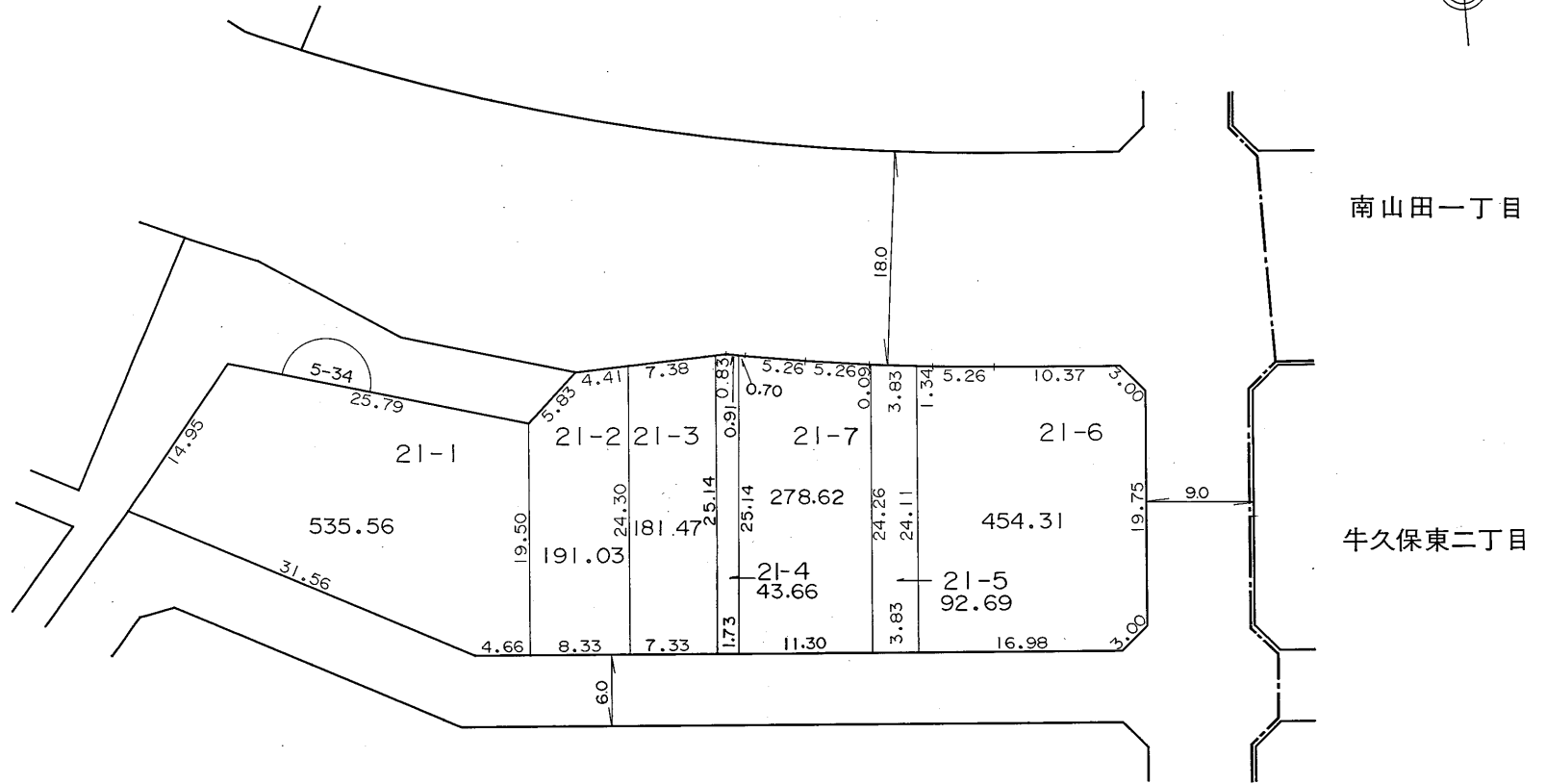
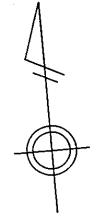


住宅・都市整備公団

# 換 地 図


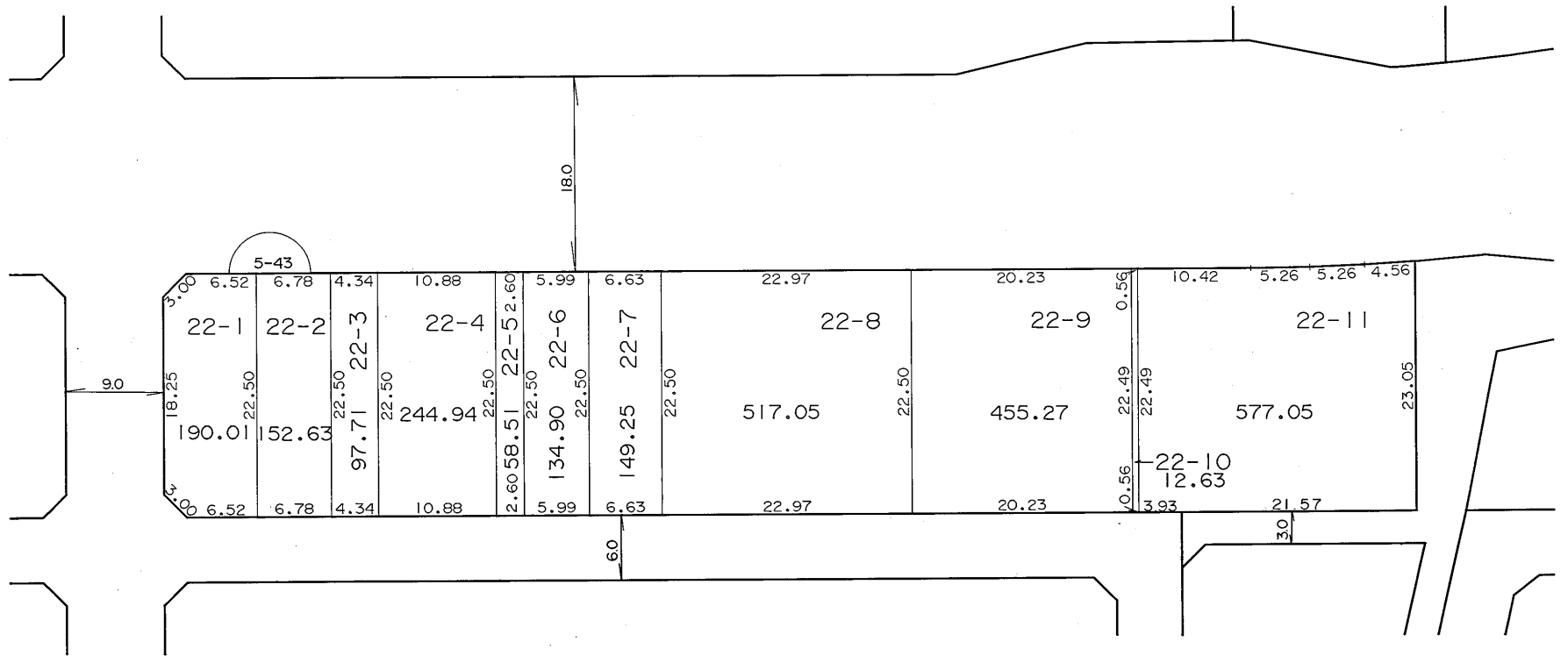
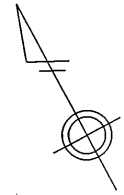
縮尺 五百分之一

横浜市都筑区牛久保東一丁目



凡 例	
	街区番号
	地番
	辺長及び換地地積(m <sup>2</sup> )
	換地位置

住宅・都市整備公団



凡 例	
	街区番号
	地番
	辺長及び換地地積(m <sup>2</sup> )
	換地位置


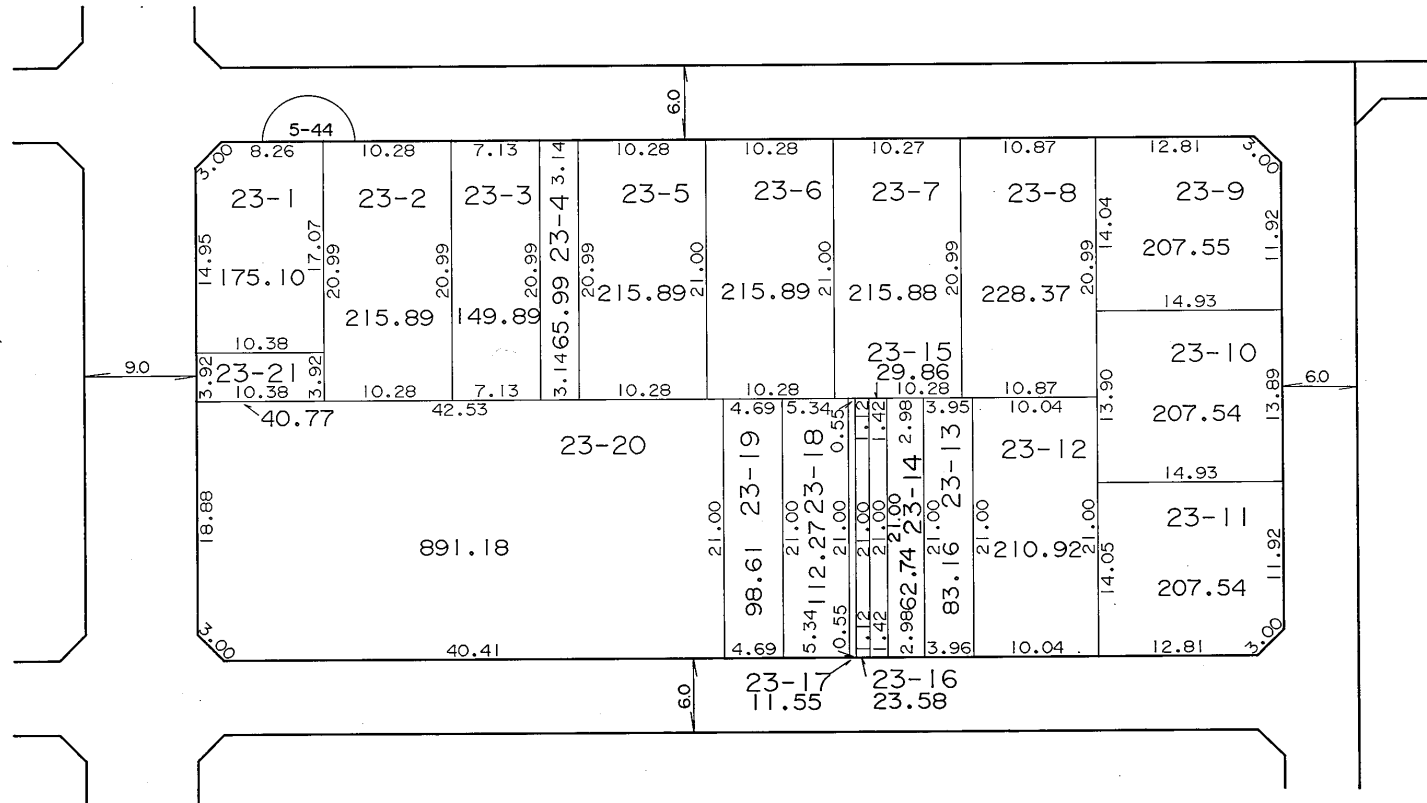
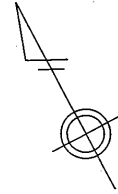
住宅・都市整備公団



# 換 地 図

縮尺 五百分之一

横浜市都筑区牛久保東一丁目



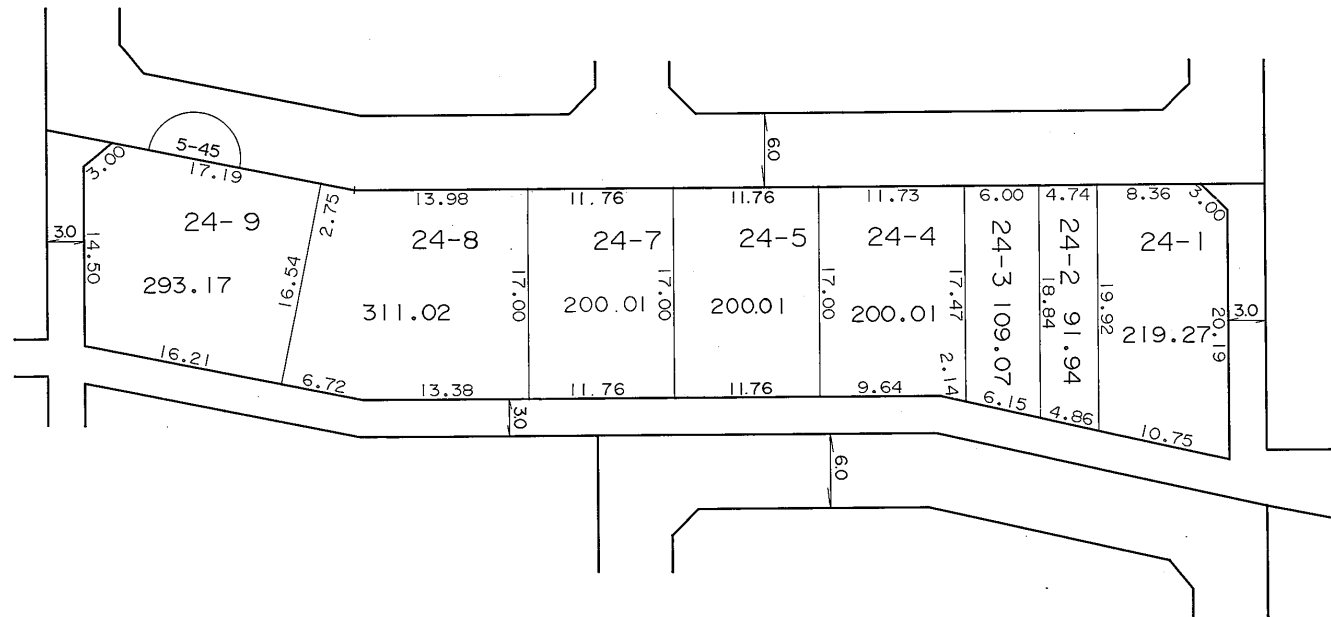
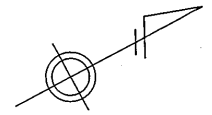
凡 例	
	街区番号
	地 番
	辺長及び換地地積(m <sup>2</sup> )
	換地位置

住宅・都市整備公団

# 換 地 図

縮尺 五百分之一

横浜市都筑区牛久保東一丁目



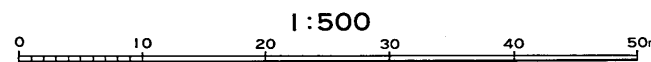
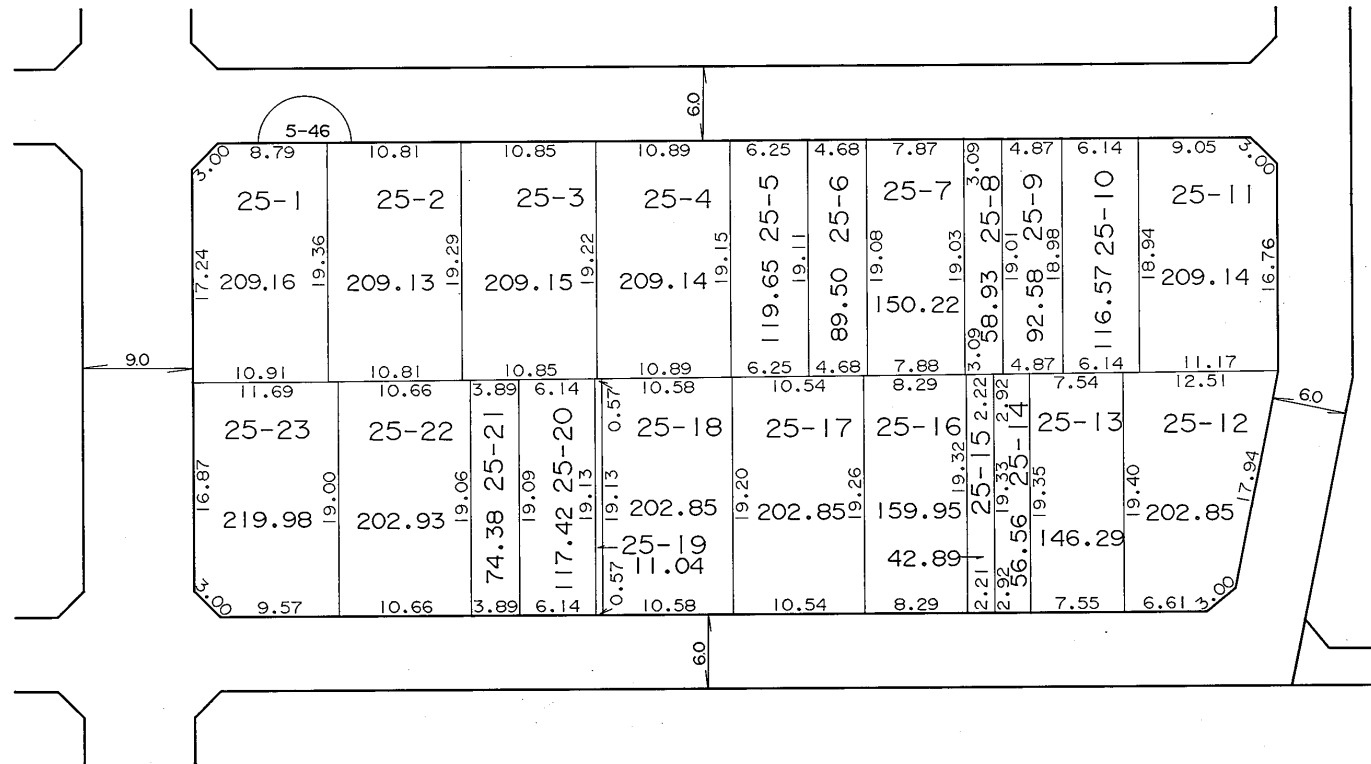
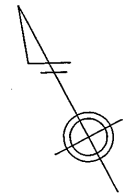
凡 例	
	街区番号
	地番
	辺長及び換地地積(m²)
	換地位置

住宅・都市整備公団

# 換 地 図

縮尺 五百分之一

横浜市都筑区牛久保東一丁目



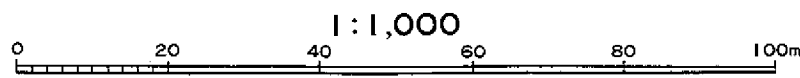
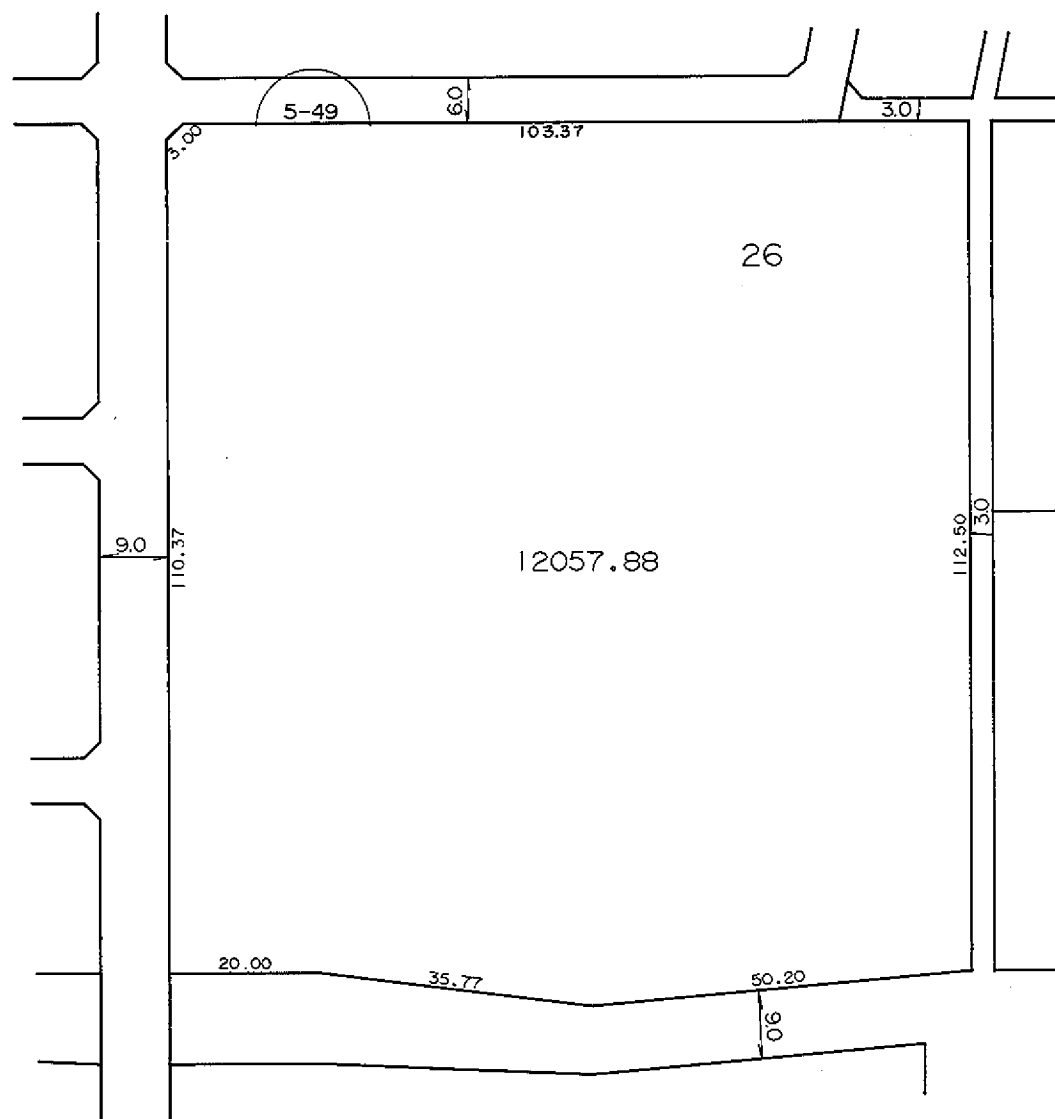
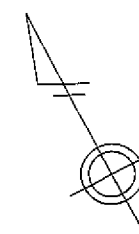
凡 例	
	街区番号
	地 番
	辺長及び換地地積(㎡)
	換 地 位 置

住宅・都市整備公団

# 換 地 図

縮尺 千分之一

横浜市都筑区牛久保東一丁目



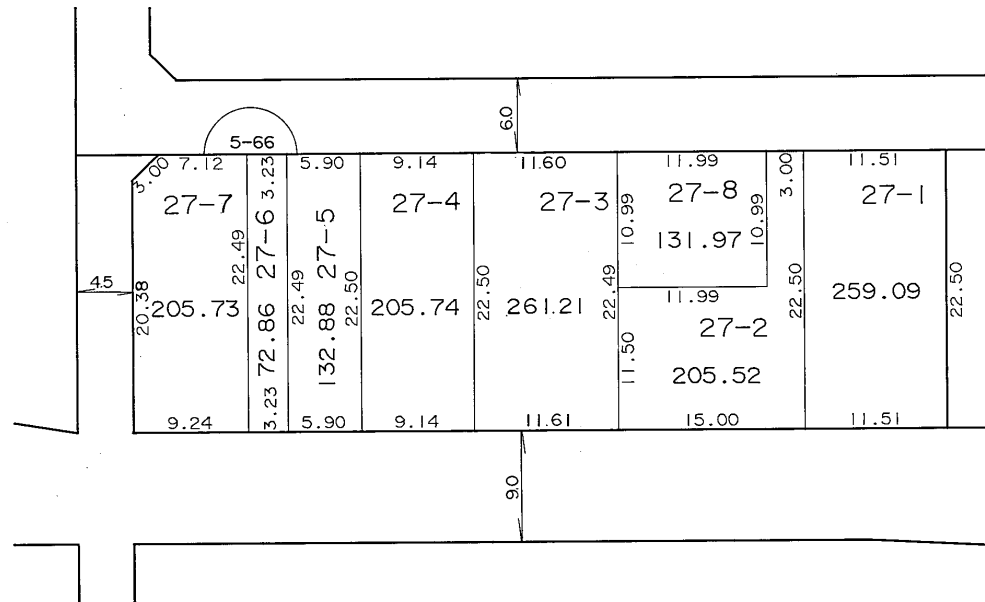
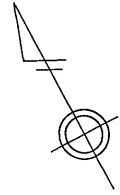
凡 例	
	街区番号
	地 番
	辺長及び換地地積(m <sup>2</sup> )
	換地位置

住宅・都市整備公団


# 換 地 図

縮尺 五百分之一

横浜市都筑区牛久保東一丁目



凡 例	
	街 区 番 号
	地 番
	辺長及び換地地積(m²)
	換 地 位 置


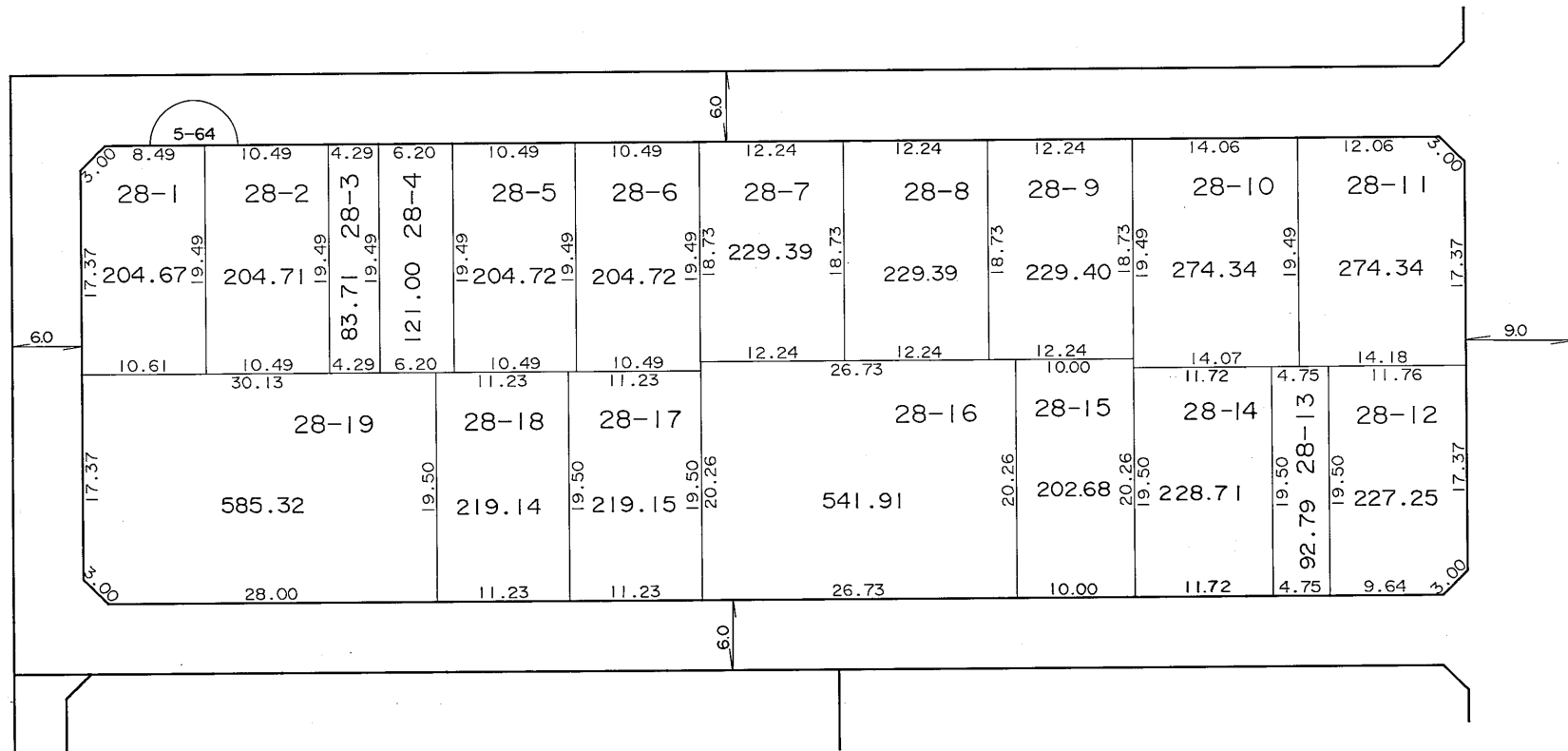
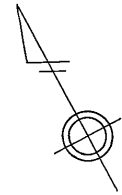


住 宅 ・ 都 市 整 備 公 団

# 換 地 図

縮尺 五百分之一

横浜市都筑区牛久保東一丁目




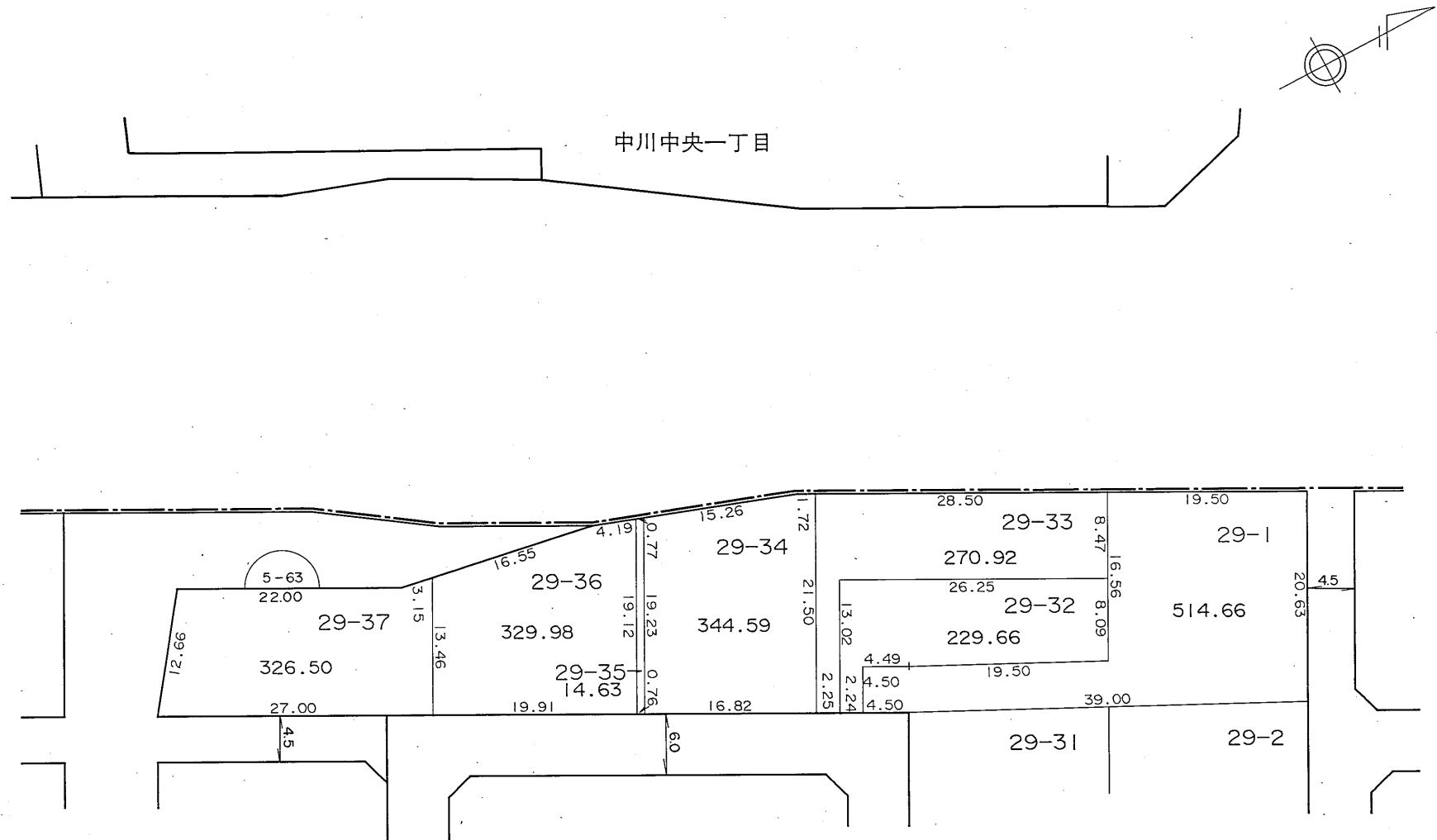
凡 例	
	街区番号
	地番
	辺長及び換地地積(m <sup>2</sup> )
	換地位置

住宅・都市整備公団

# 換 地 図

縮尺 五百分之一

横浜市都筑区牛久保東一丁目

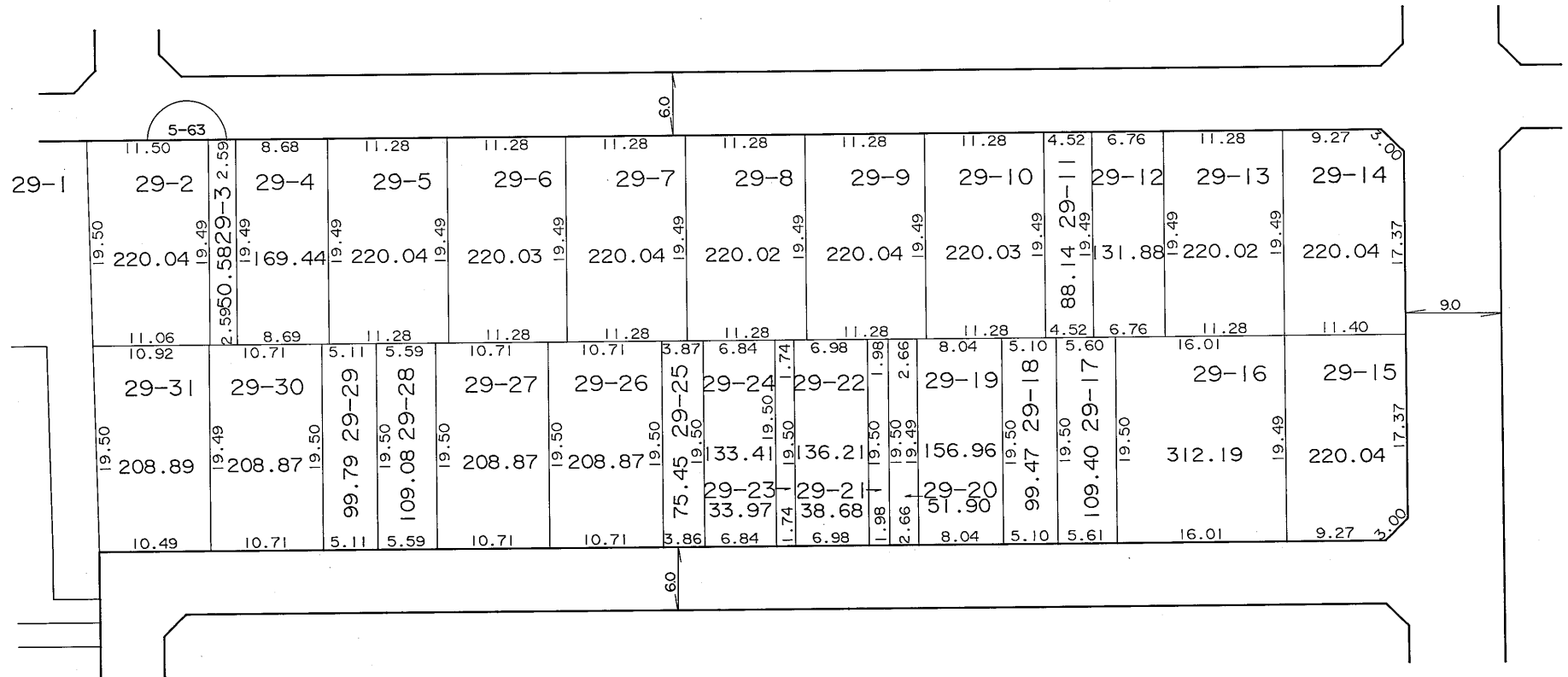
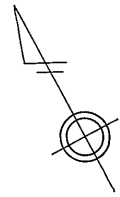


1:500


凡 例	
	街区番号
	地 番
	辺長及び換地地積(m <sup>2</sup> )
	換地位置

住宅・都市整備公団

横浜市都筑区牛久保東一丁目



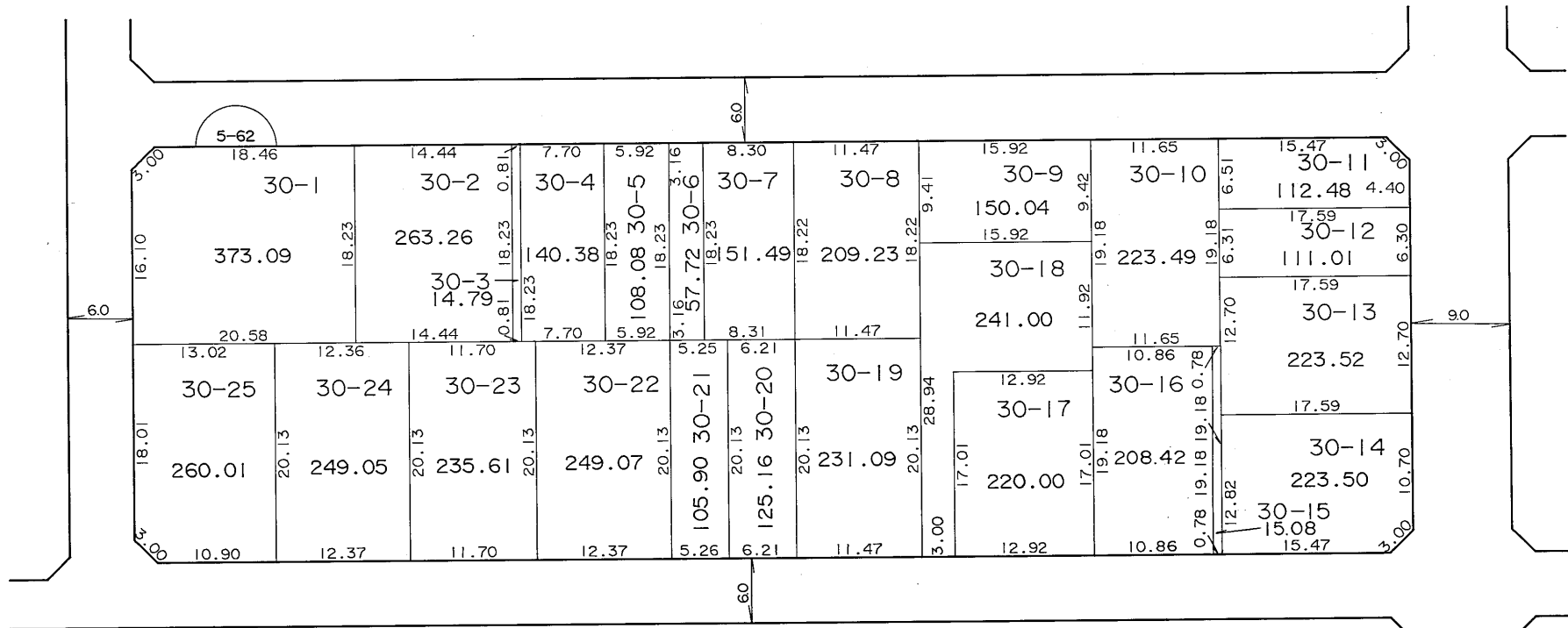
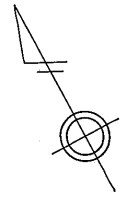
凡 例	
	街区番号
	地 番
	辺長及び換地地積(m <sup>2</sup> )
	換 地 位 置




住宅・都市整備公団



横浜市都筑区牛久保東一丁目

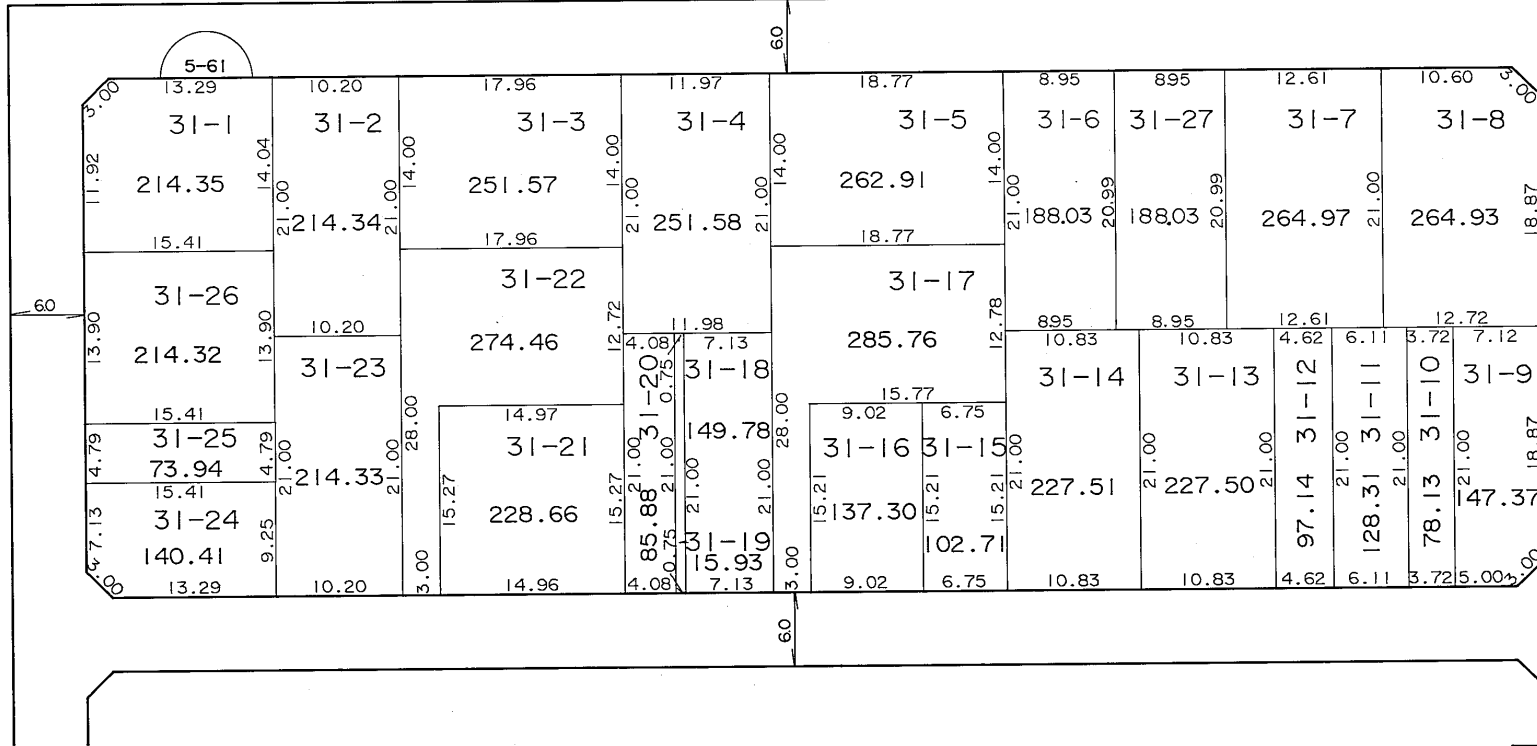
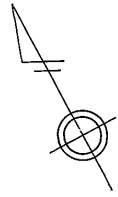


	街区番号
	地番
	辺長及び換地地積(m²)
	換地位置




住宅・都市整備公団

横浜市都筑区牛久保東一丁目



凡 例	
	街区番号
	地 番
	辺長及び換地地積(m <sup>2</sup> )
	換地位置

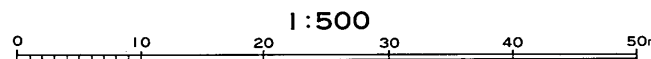
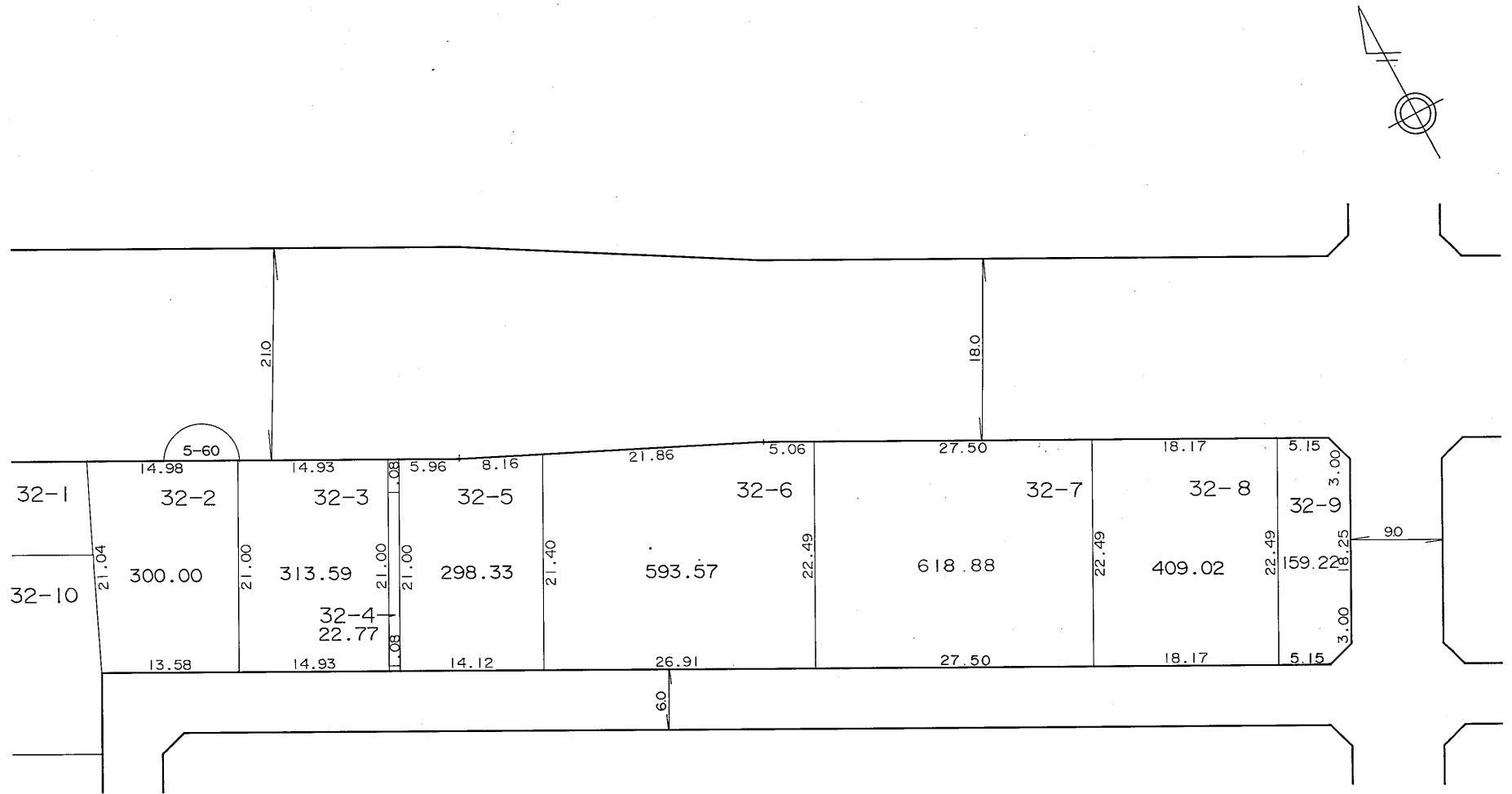


住宅・都市整備公団

# 換 地 図

縮尺 五百分之一

横浜市都筑区牛久保東一丁目



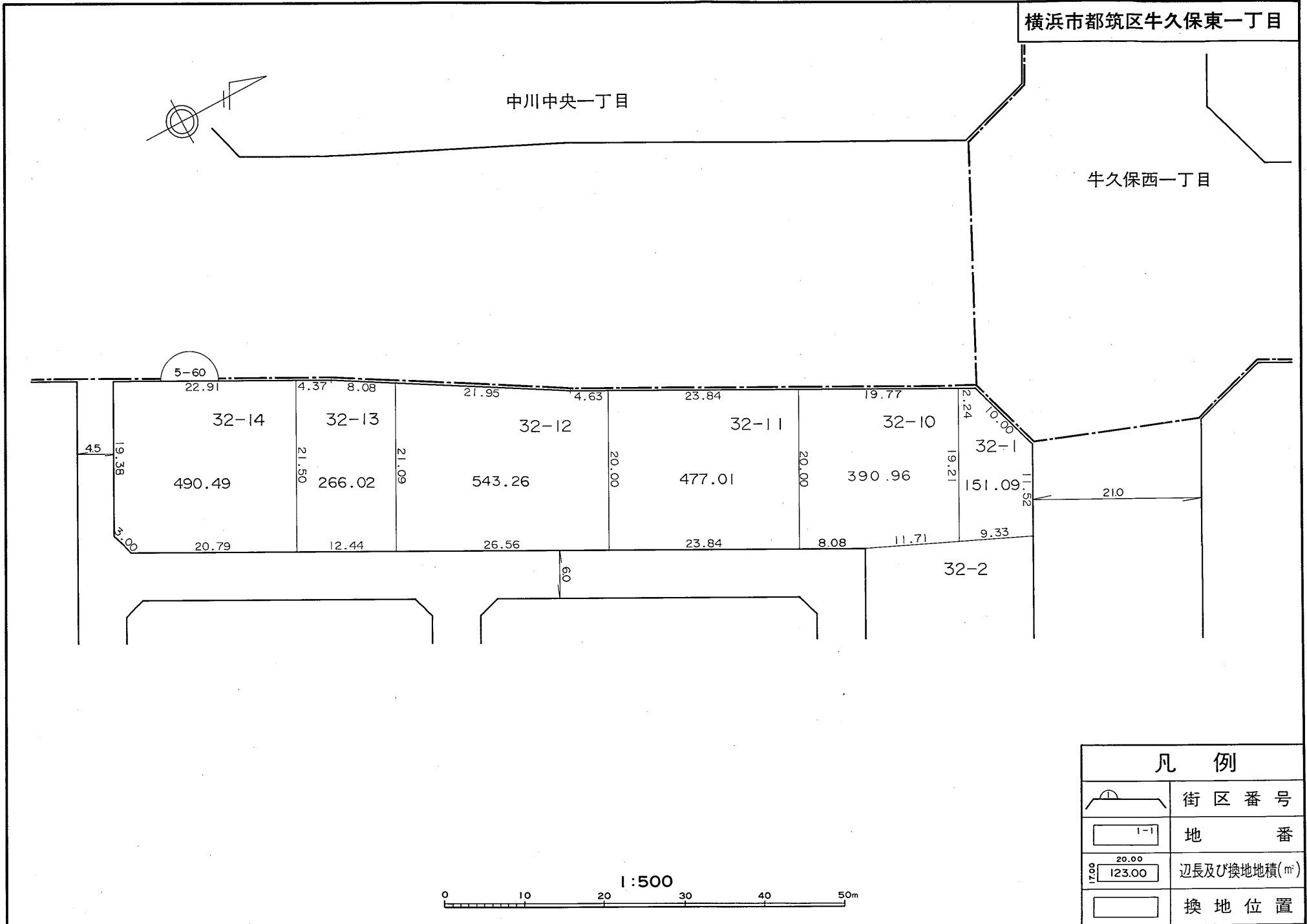
凡 例	
	街 区 番 号
	地 番
	辺長及び換地地積(m <sup>2</sup> )
	換 地 位 置

住宅・都市整備公団

# 換地 図

縮尺 五百分之一

横浜市都筑区牛久保東一丁目

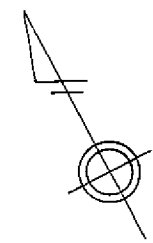
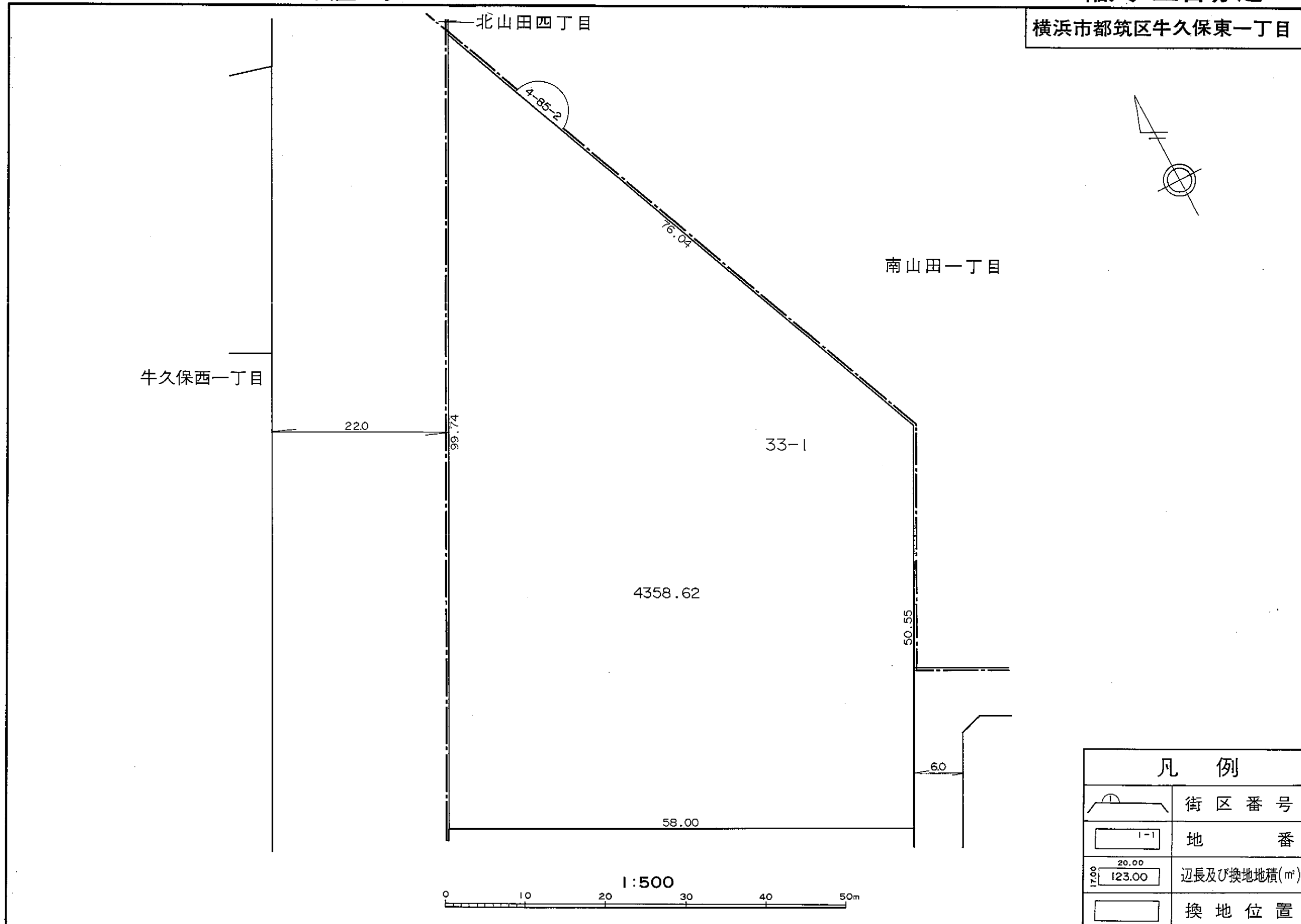


住宅・都市整備公団

# 換地 図

縮尺 五百分之一

横浜市都筑区牛久保東一丁目

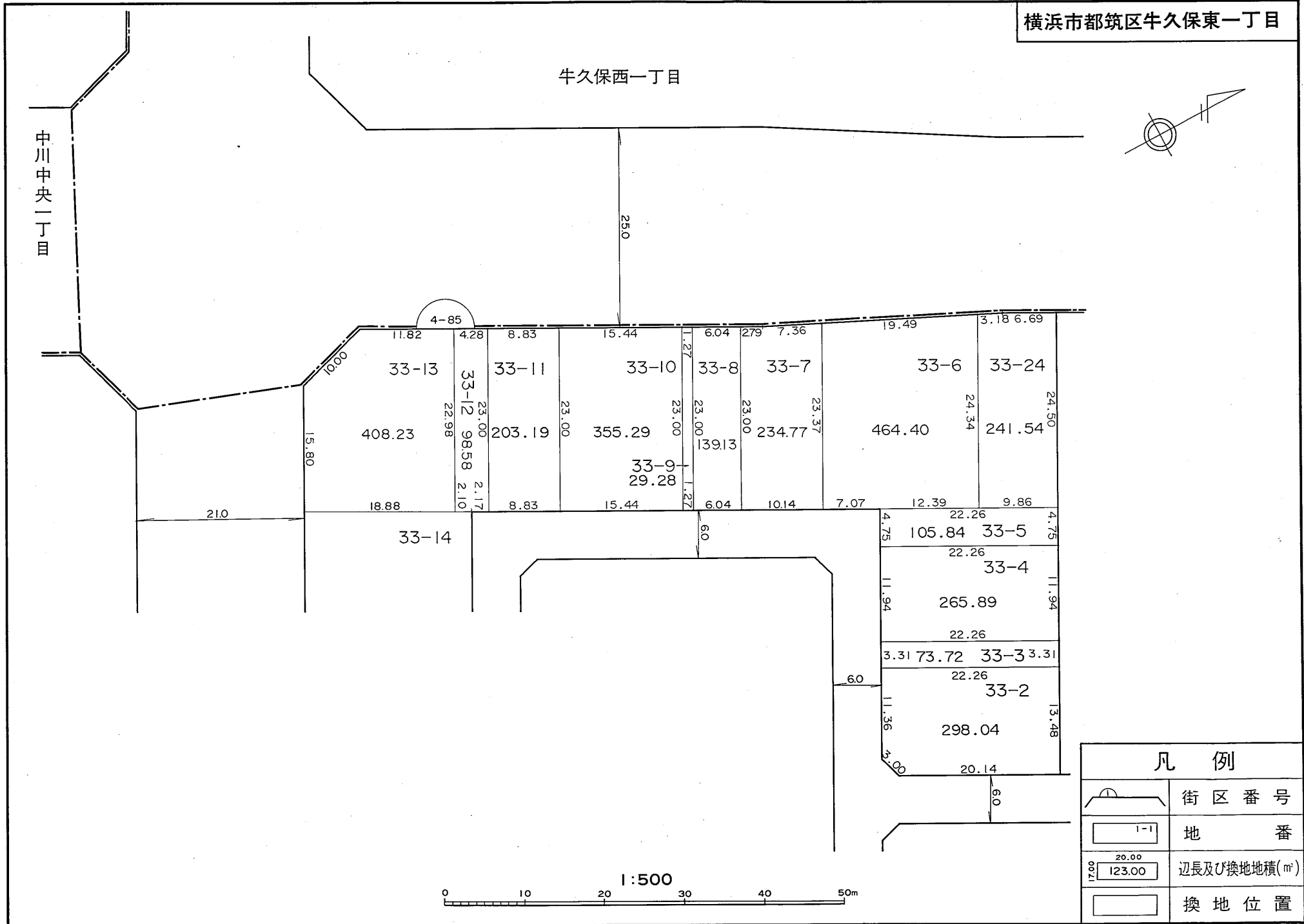


凡 例	
	街区番号
	地 番
	辺長及び換地地積(m <sup>2</sup> )
	換地位置

住宅・都市整備公団

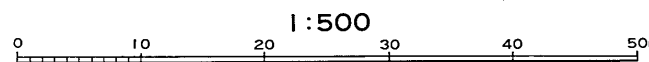
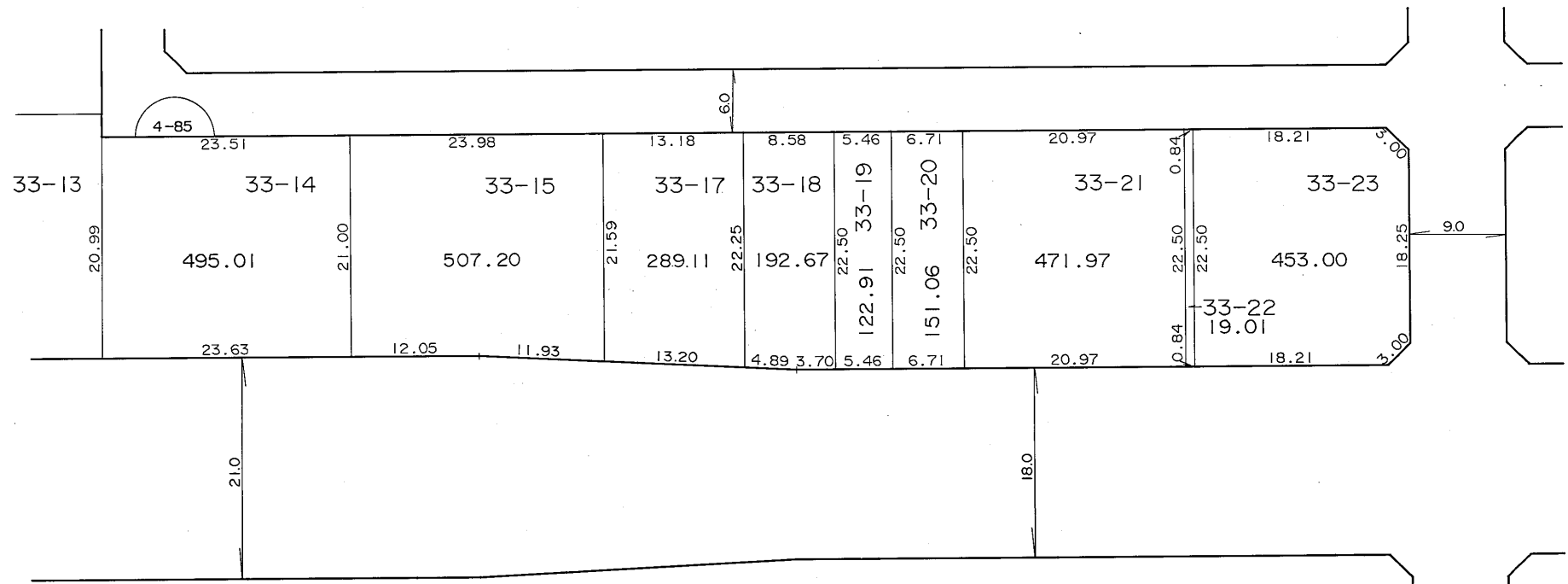
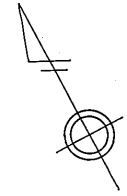
# 換地 図

横浜市都筑区牛久保東一丁目



住宅・都市整備公団

横浜市都筑区牛久保東一丁目



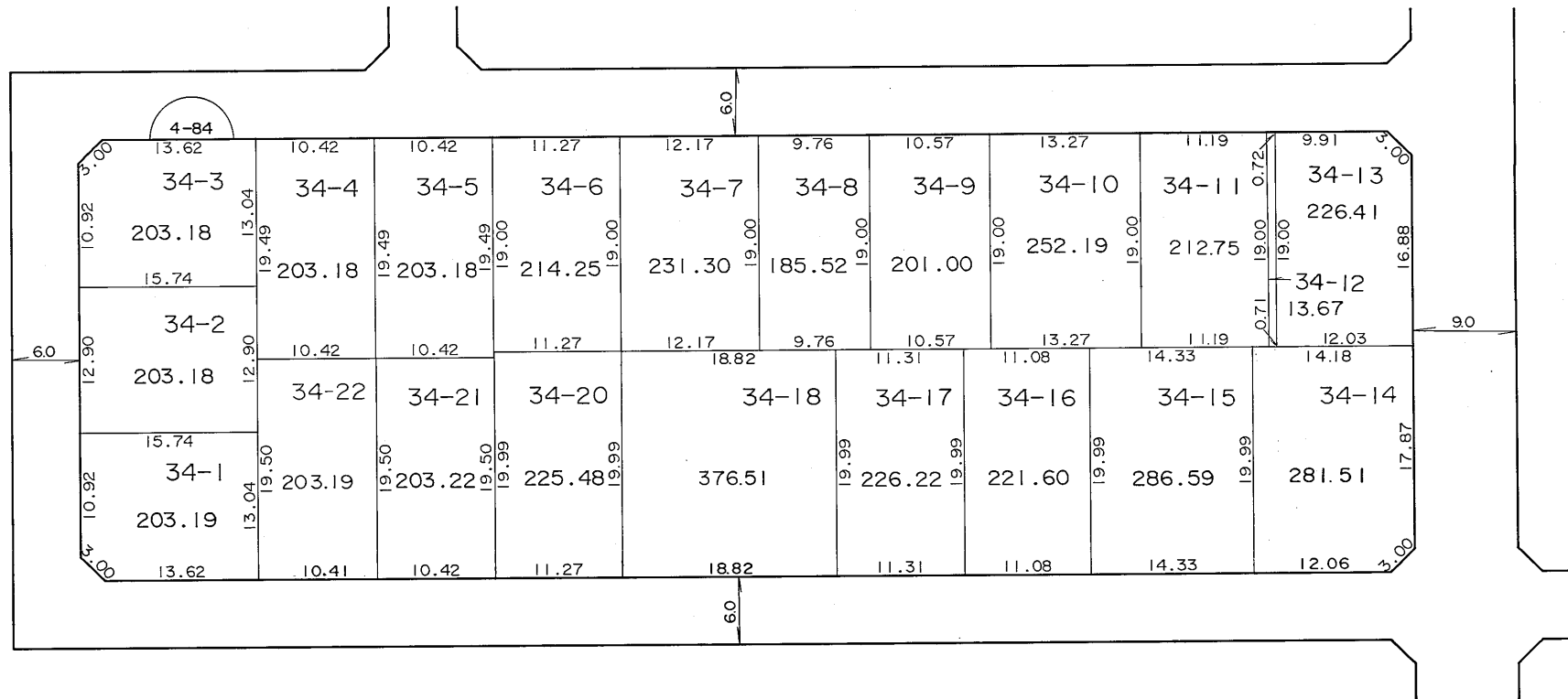
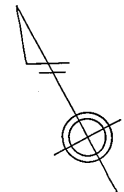
凡 例	
	街 区 番 号
	地 番
	辺長及び換地地積(m <sup>2</sup> )
	換 地 位 置

住 宅 ・ 都 市 整 備 公 団


# 換 地 図

縮尺 五百分之一

横浜市都筑区牛久保東一丁目



凡 例	
	街区番号
	地 番
	辺長及び換地地積(m <sup>2</sup> )
	換地位置

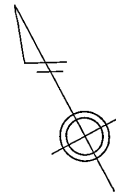


住宅・都市整備公団

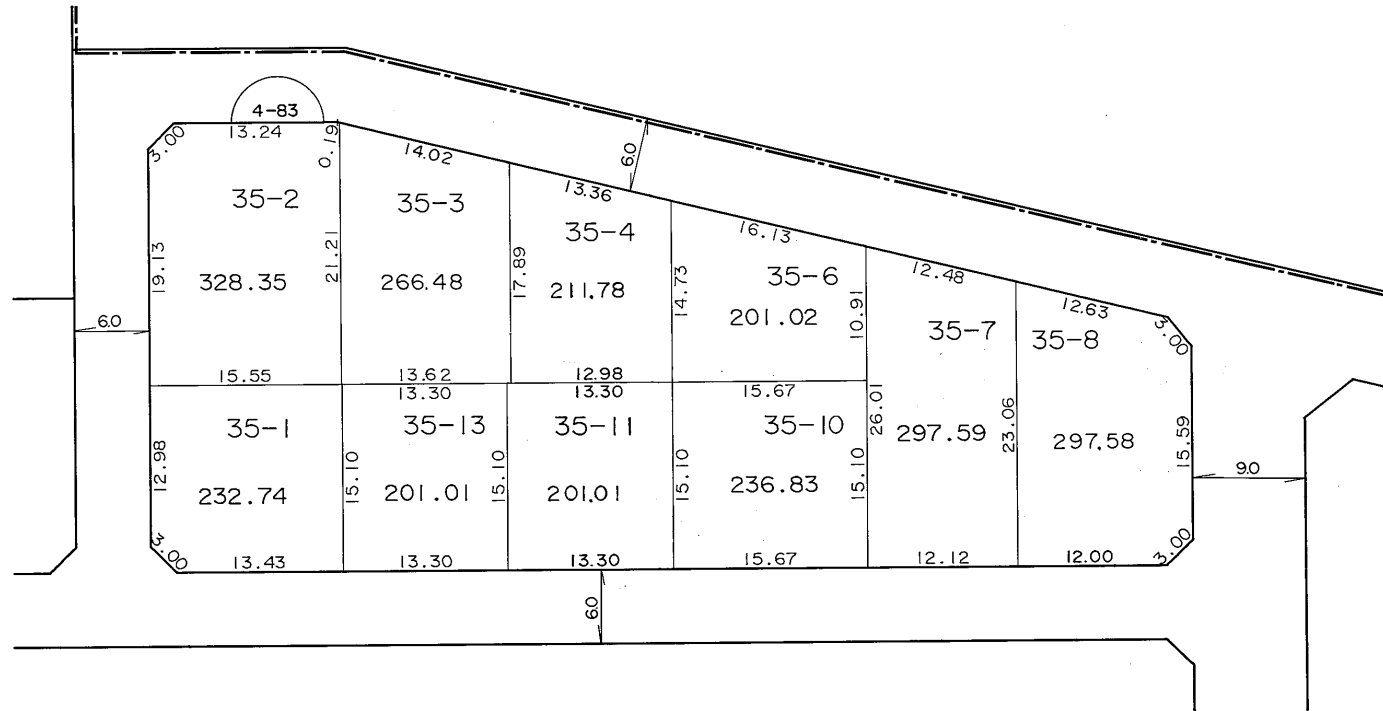


# 換 地 図


横浜市都筑区牛久保東一丁目



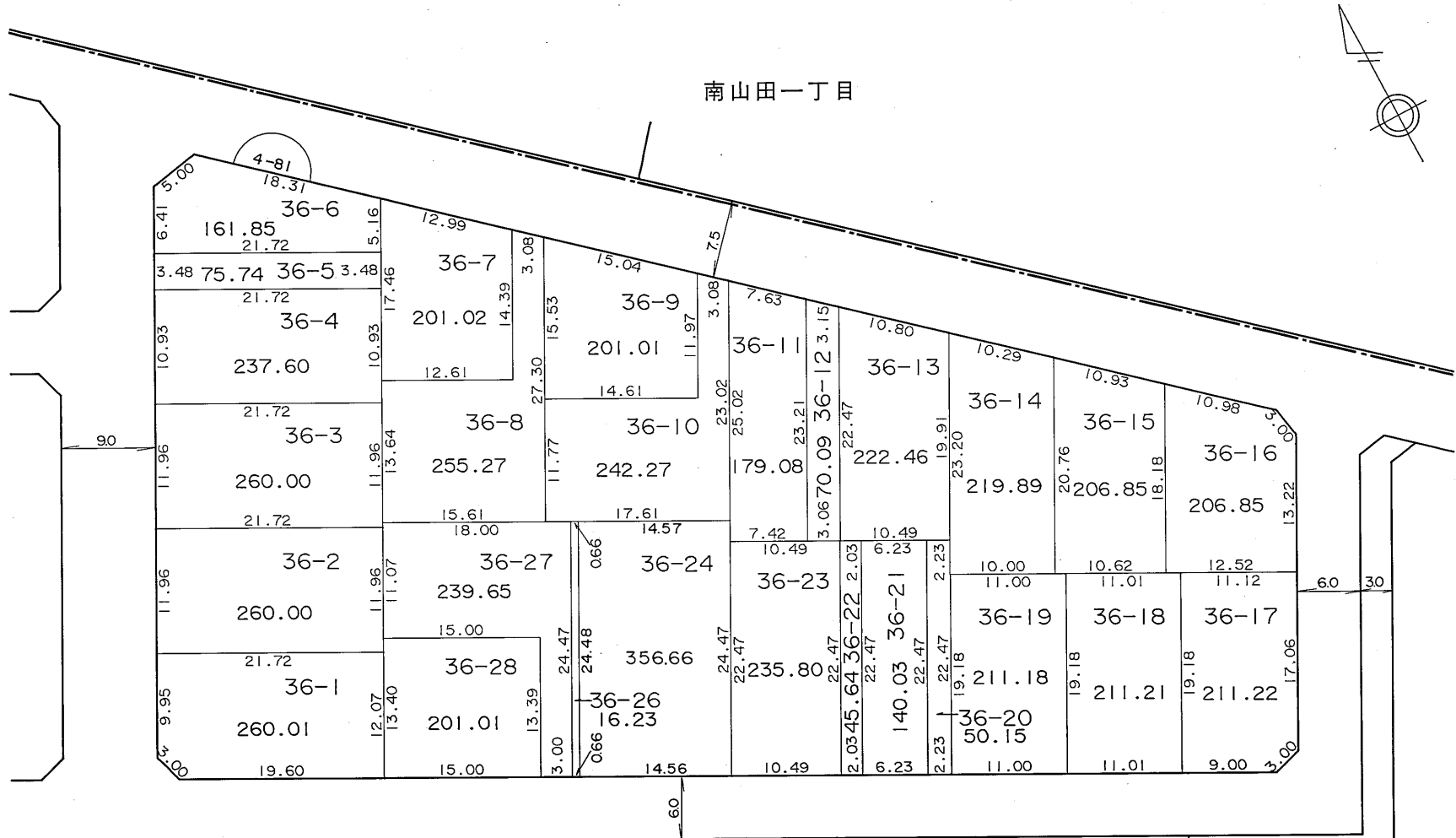
南山田一丁目



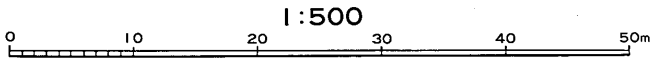
凡 例	
	街 区 番 号
	地 番
	辺長及び換地地積(m <sup>2</sup> )
	換 地 位 置



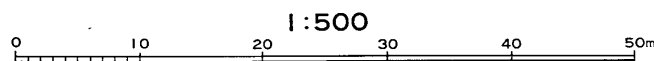
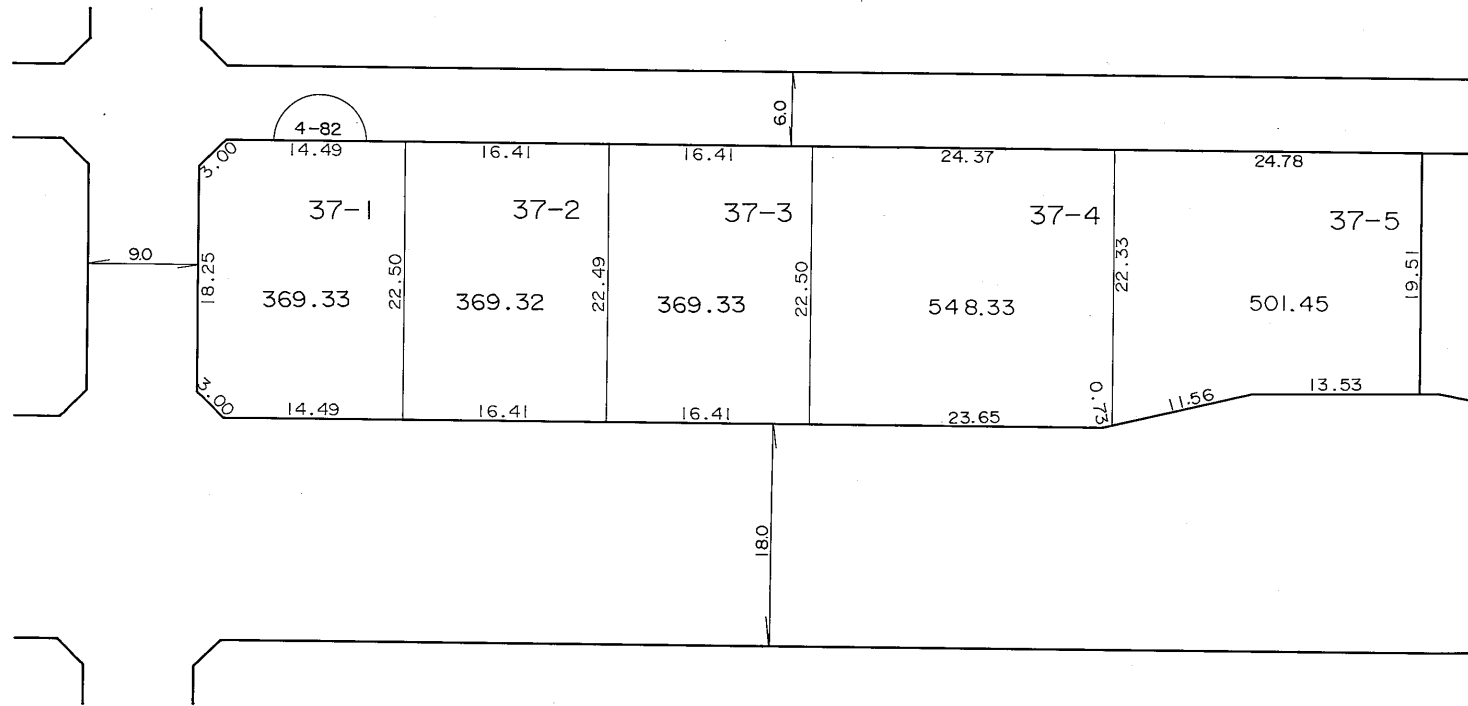
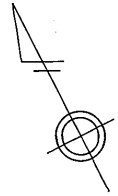
住宅・都市整備公団



凡 例	
	街区番号
	地 番
	辺長及び換地地積(m <sup>2</sup> )
	換地位置



横浜市都筑区牛久保東一丁目



凡 例	
	街区番号
	地 番
	辺長及び換地地積(m <sup>2</sup> )
	換地位置

住宅・都市整備公団

横浜市都筑区牛久保東一丁目



南山田一丁目


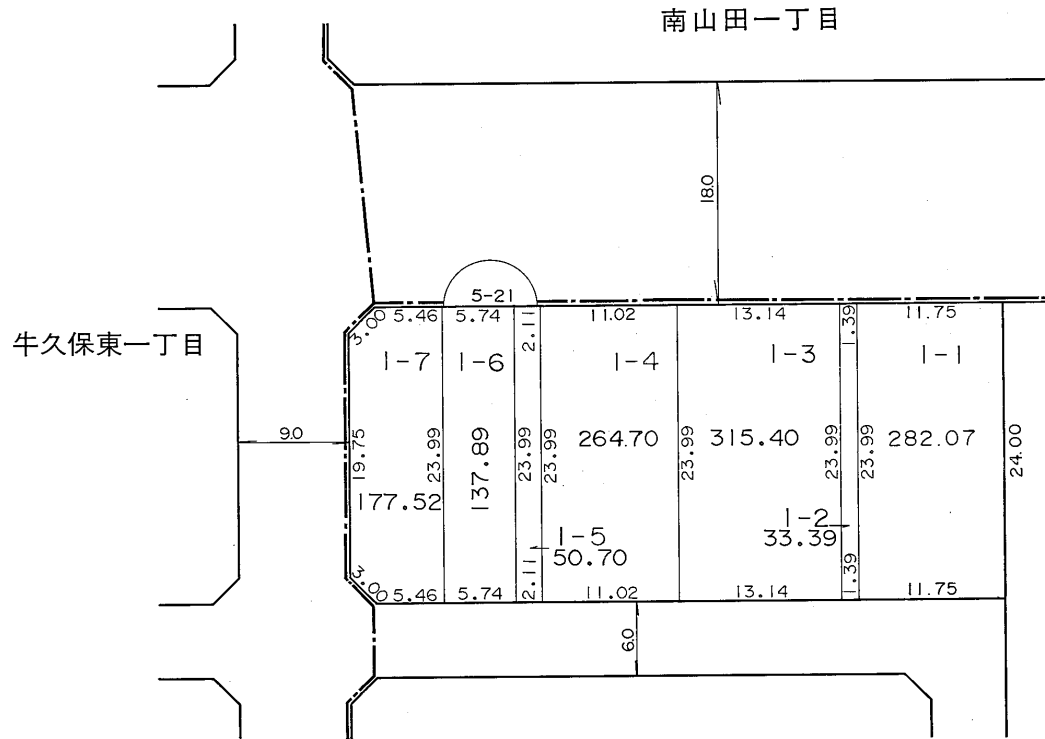
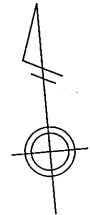
牛久保東二丁目

凡 例	
	街区番号
	地 番
	辺長及び換地地積(m <sup>2</sup> )
	換地位置

住宅・都市整備公団

# 横浜北部新都市第一地区 土地区画整理事業

## 牛久保東二丁目

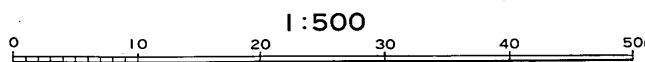
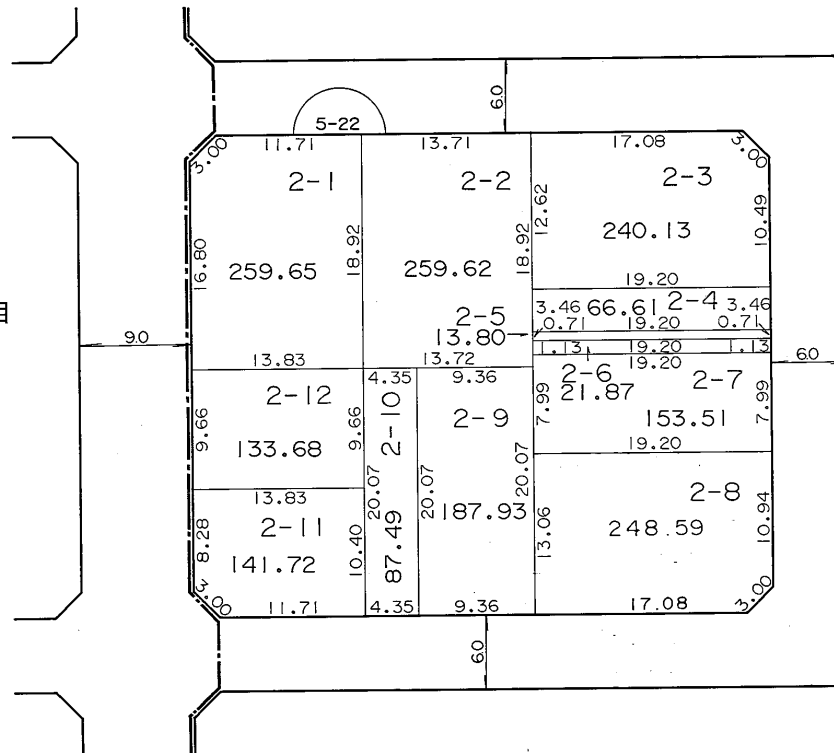


凡 例	
	街区番号
	地番
	辺長及び換地地積(m <sup>2</sup> )
	換地位置

住宅・都市整備公団



牛久保東一丁目



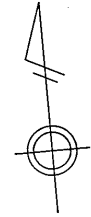
凡 例	
	街区番号
	地 番
	辺長及び換地地積(m <sup>2</sup> )
	換地位置

住宅・都市整備公団


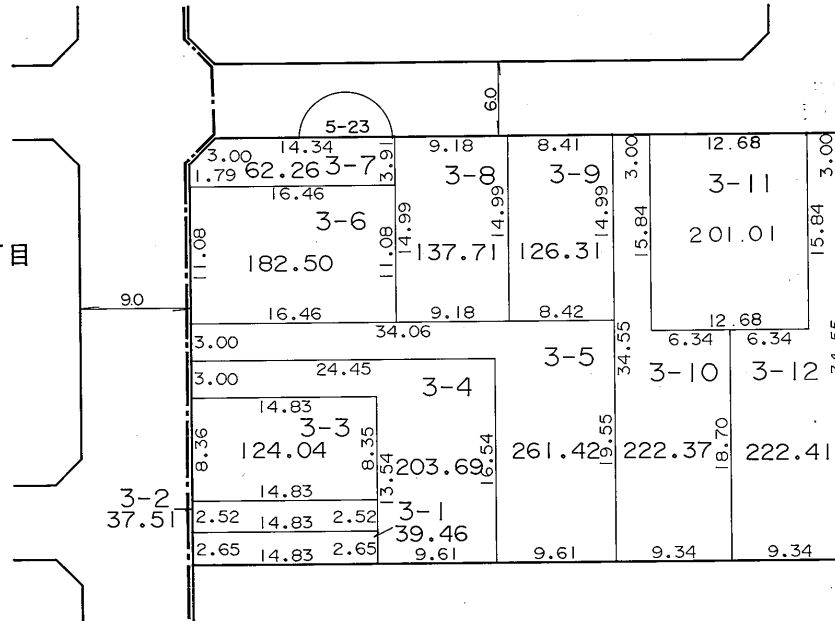
# 換 地 図

縮尺 五百分之一

横浜市都筑区牛久保東二丁目



牛久保東一丁目



凡 例	
	街 区 番 号
	地 番
	辺長及び換地地積(m <sup>2</sup> )
	換 地 位 置

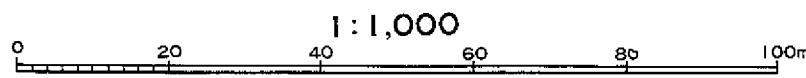
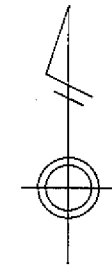
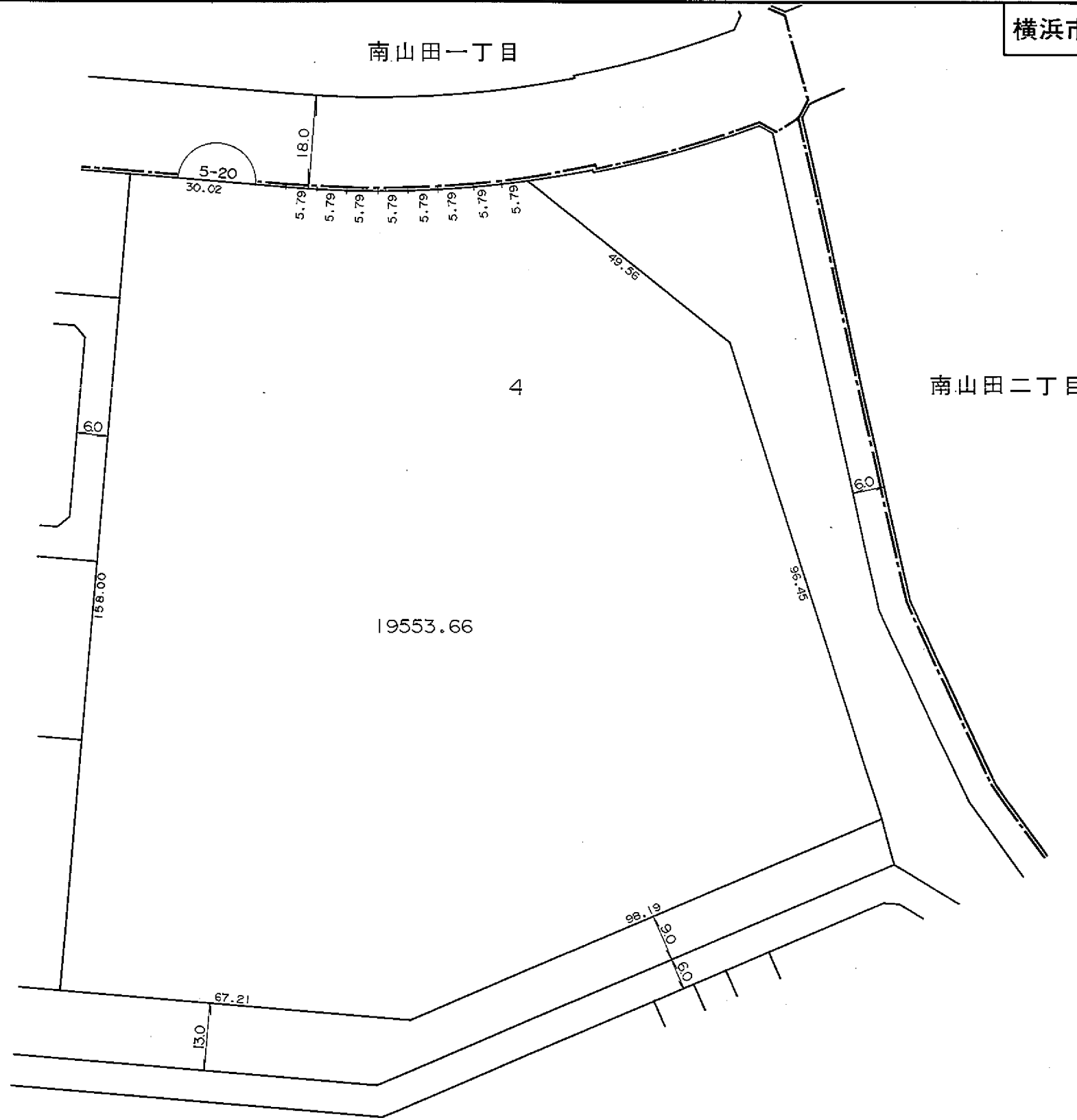
住 宅 ・ 都 市 整 備 公 団



# 換地 図

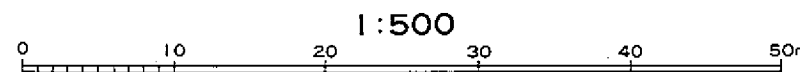
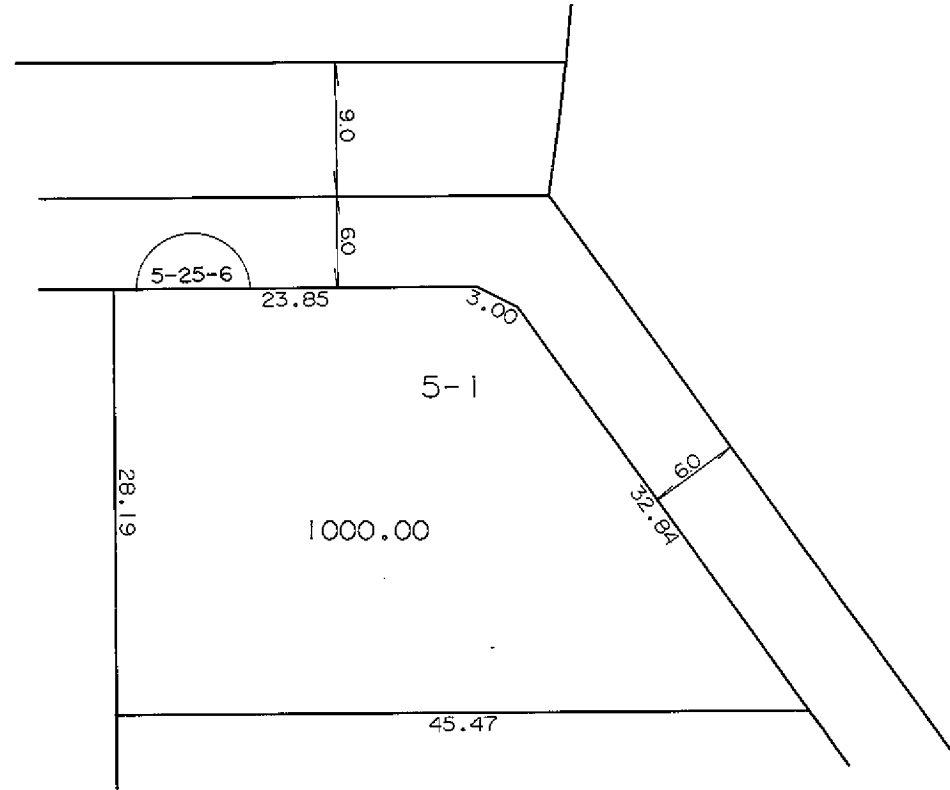
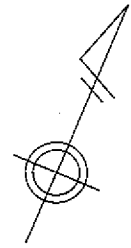
縮尺 千分之一

横浜市都筑区牛久保東二丁目



凡 例	
	街区番号
	地 番
	辺長及び換地地積(m <sup>2</sup> )
	換地位置

住宅・都市整備公団

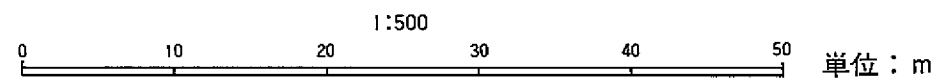
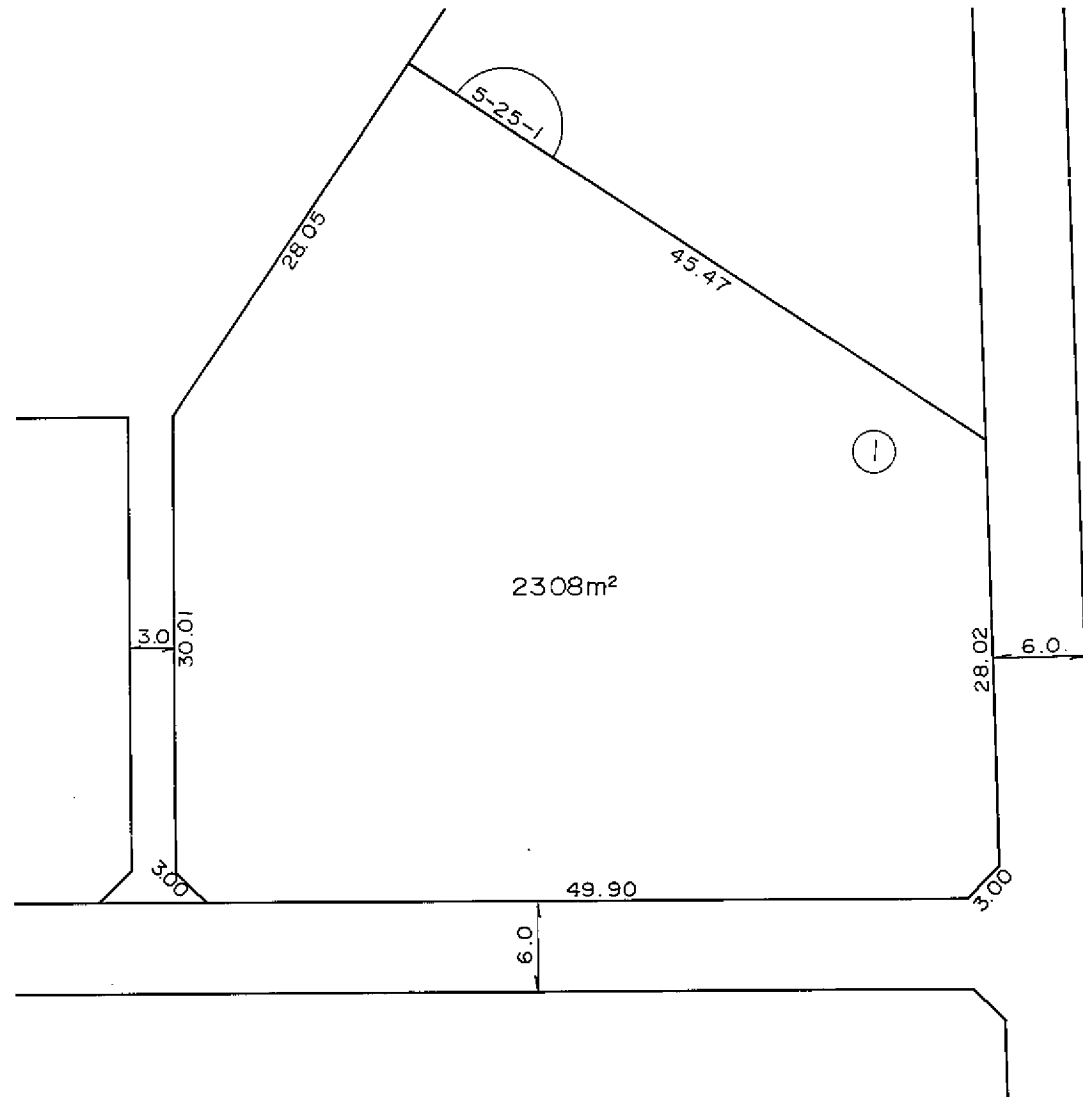
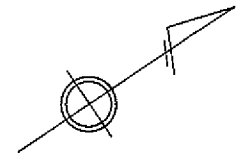


凡 例	
	街区番号
	地 番
	辺長及び換地地積(m <sup>2</sup> )
	換地位置

住宅・都市整備公団

# 保留地処分図

縮尺五百分之壹

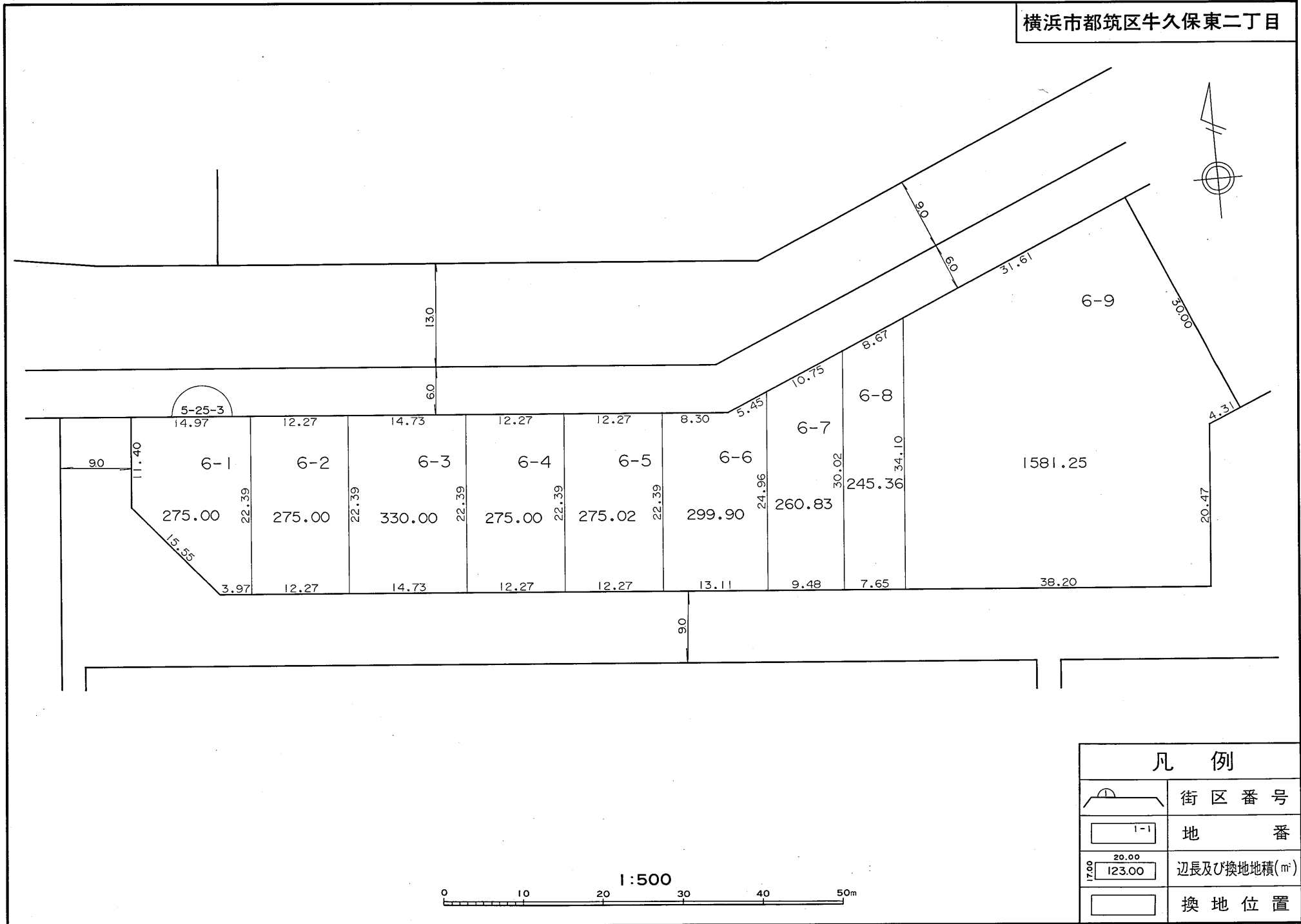


凡 例	
街区番号	①-①
画地番号	①
保留地の位置	

# 換 地 図

縮尺 五百分之一

横浜市都筑区牛久保東二丁目

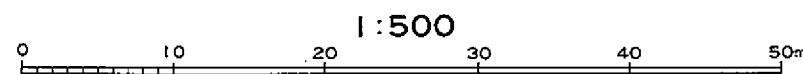
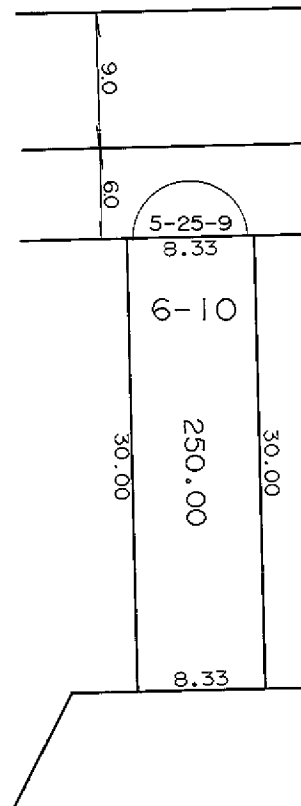
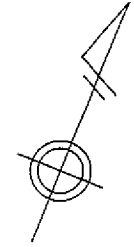


住宅・都市整備公団

# 換 地 図

縮尺 五百分之一

横浜市都筑区牛久保東二丁目



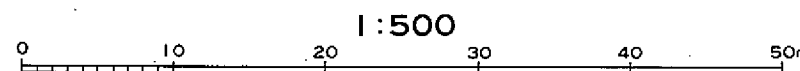
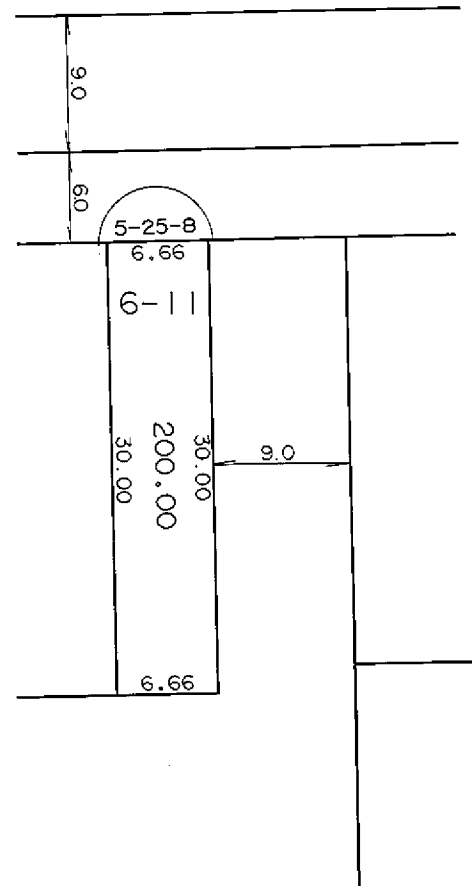
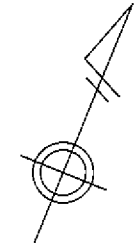
凡 例	
	街区番号
	地 番
	辺長及び換地地積(m <sup>2</sup> )
	換地位置

住宅・都市整備公団

# 換 地 図

縮尺 五百分之一

横浜市都筑区牛久保東二丁目



凡 例	
	街区番号
	地 番
	辺長及び換地地積(m <sup>2</sup> )
	換地位置


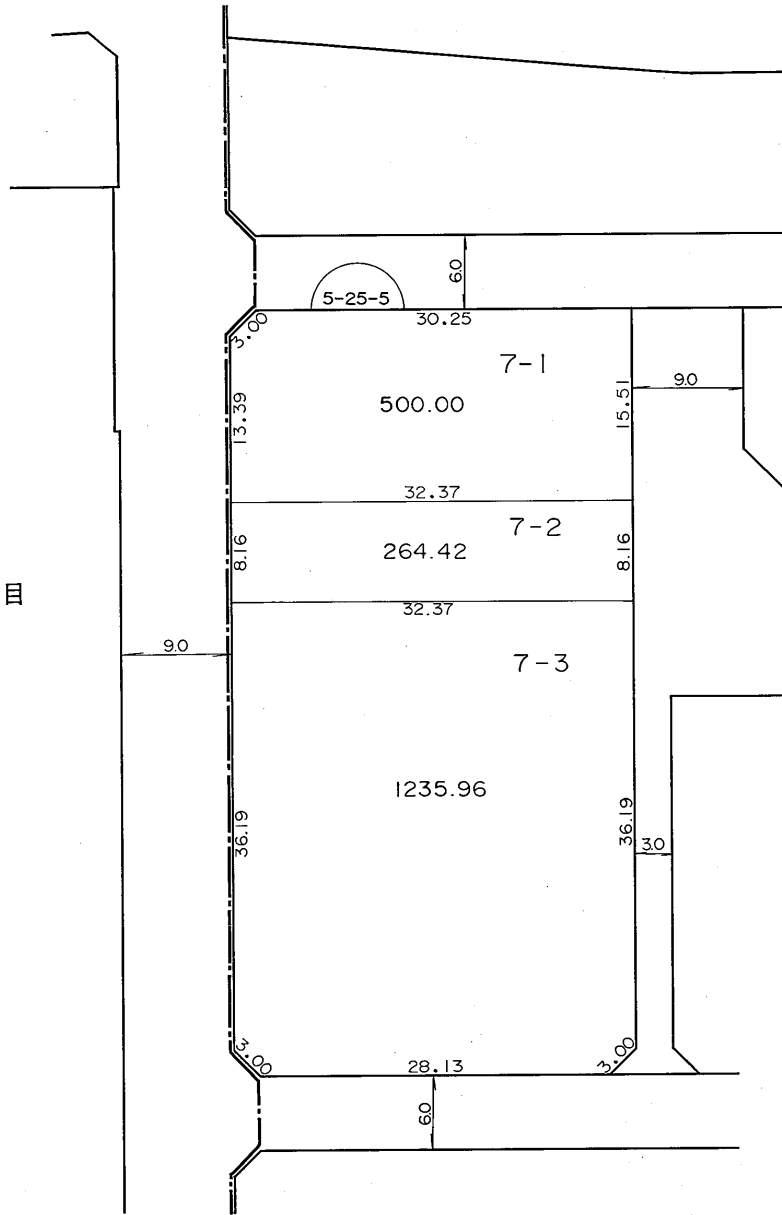
住宅・都市整備公団

# 換 地 図

縮尺 五百分之一

横浜市都筑区牛久保東二丁目

牛久保東一丁目



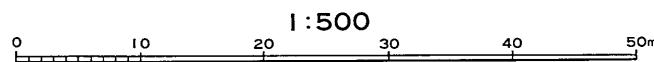
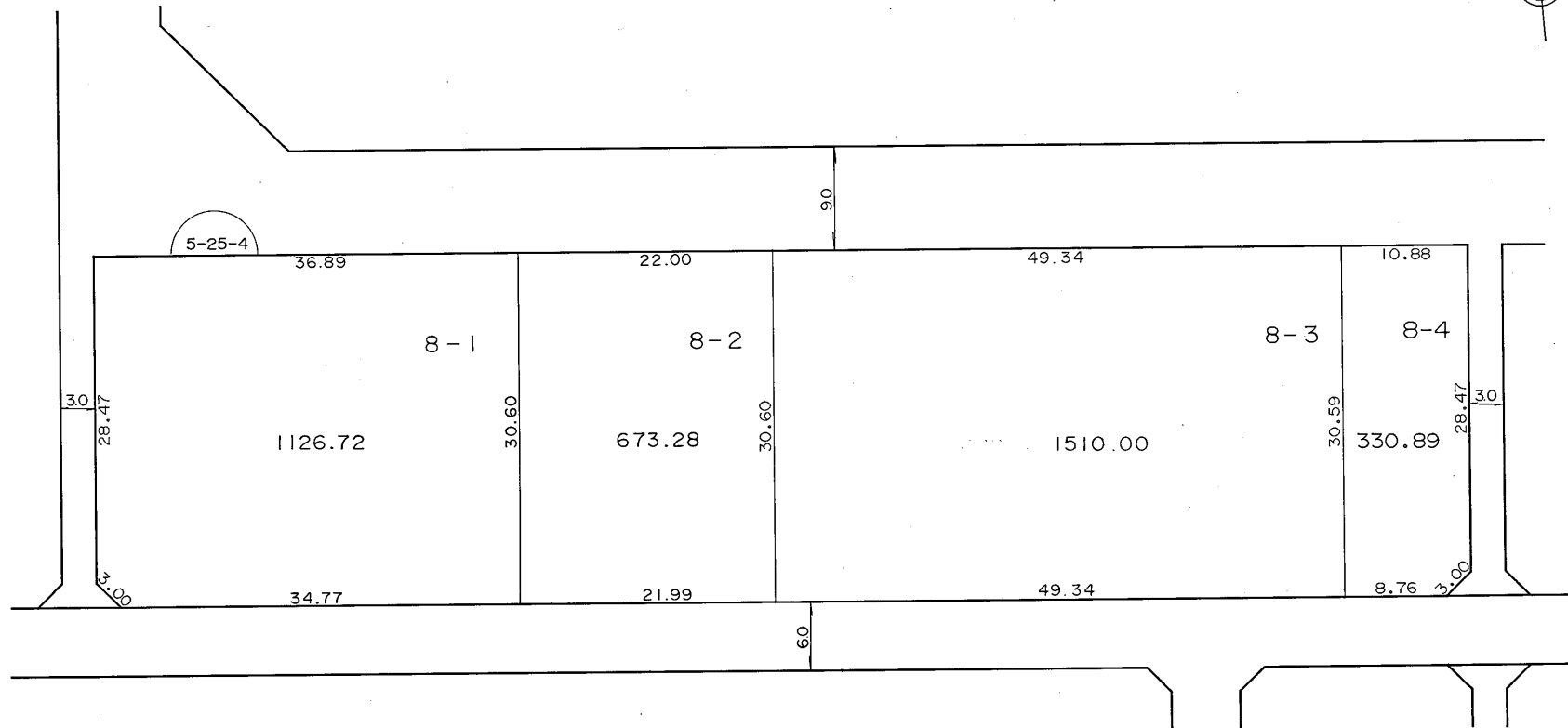
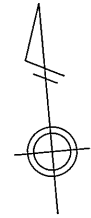
凡 例	
	街区番号
	地 番
	辺長及び換地地積(m <sup>2</sup> )
	換地位置

住宅・都市整備公団

# 換地 図

縮尺 五百分之一

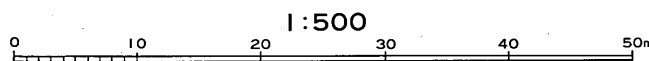
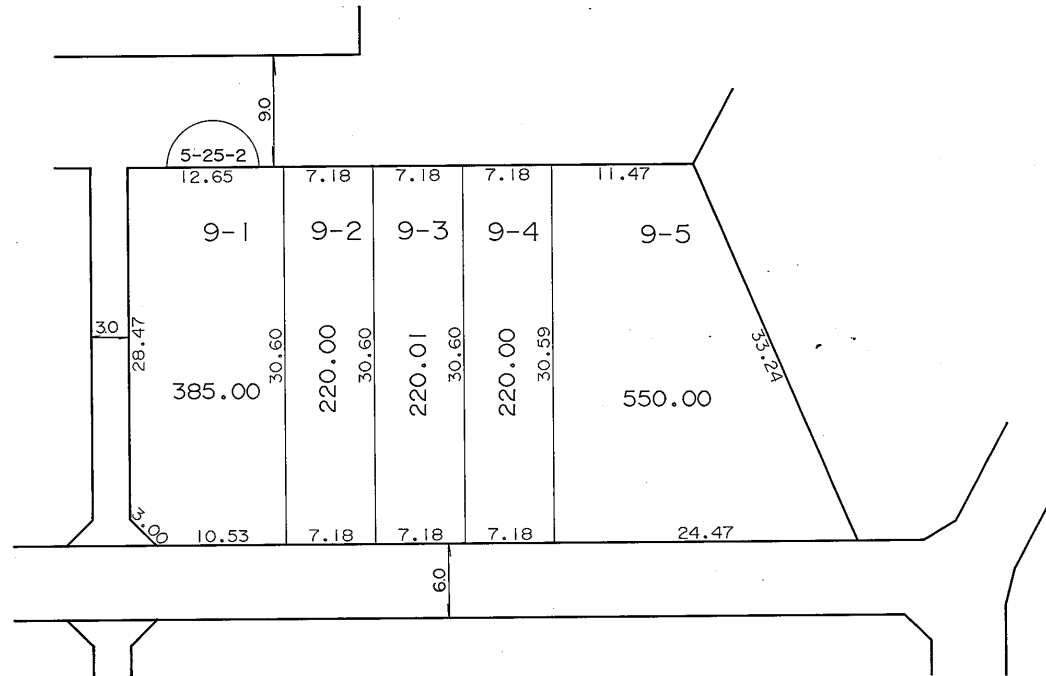
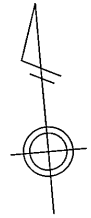
横浜市都筑区牛久保東二丁目



凡 例	
	街区番号
	地番
	辺長及び換地地積(m <sup>2</sup> )
	換地位置

住宅・都市整備公団






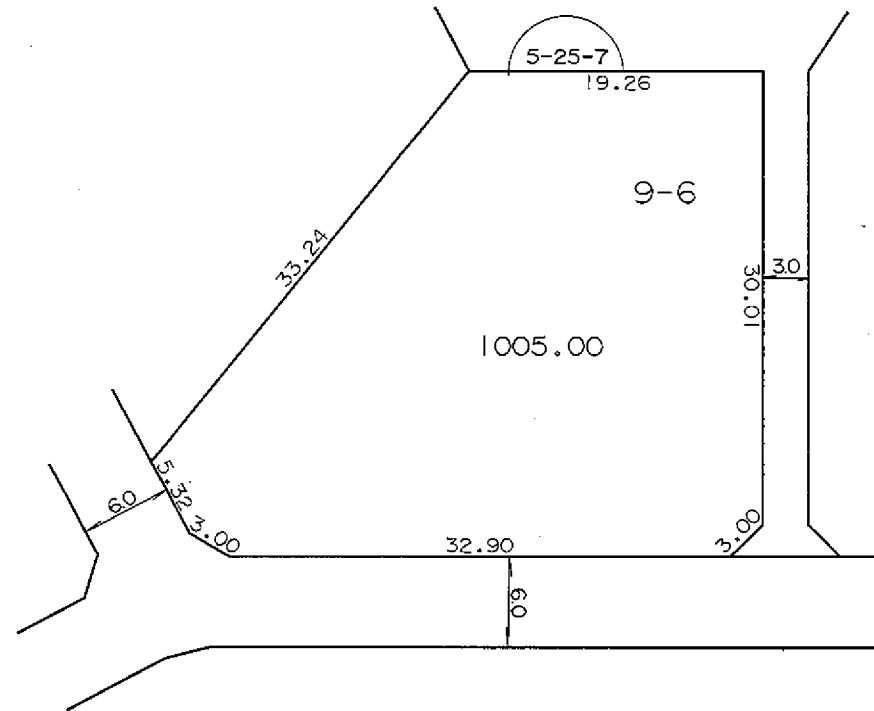
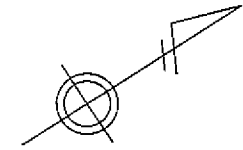
凡 例	
	街区番号
	地番
	辺長及び換地地積(m²)
	換地位置

住宅・都市整備公団

# 換地 図

縮尺 五百分之一

横浜市都筑区牛久保東二丁目




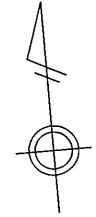
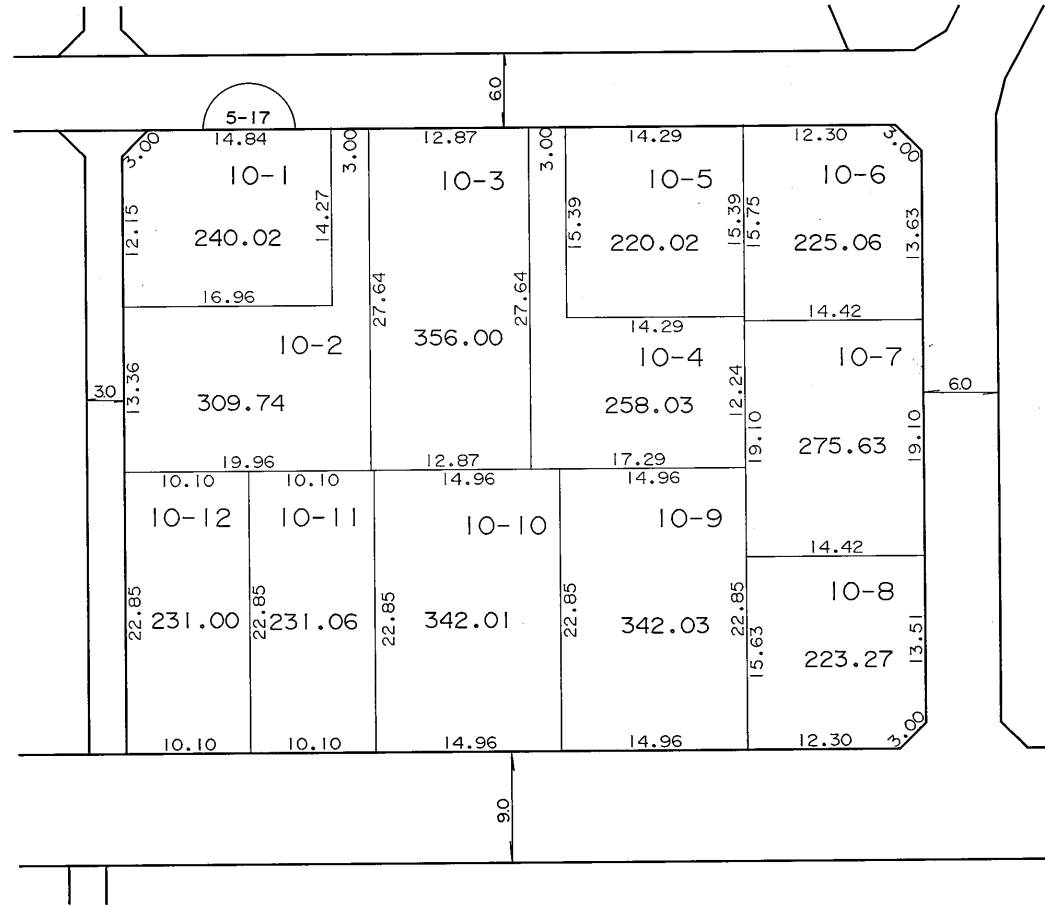
凡 例	
	街区番号
	地 番
	辺長及び換地地積(m <sup>2</sup> )
	換地位置

住宅・都市整備公団

# 換 地 図

縮尺 五百分之一

横浜市都筑区牛久保東二丁目




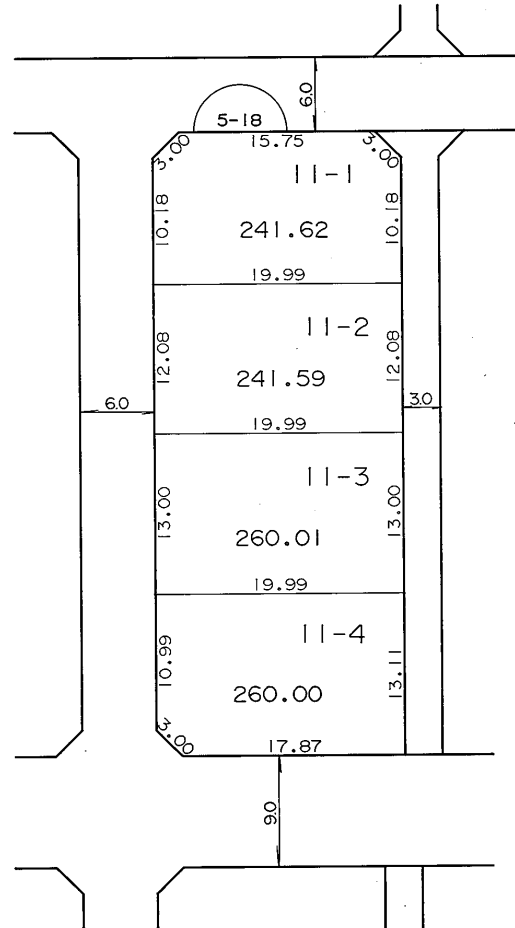
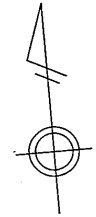
凡 例	
	街区番号
	地番
	辺長及び換地地積(㎡)
	換地位置

住宅・都市整備公団

# 換 地 図

縮尺 五百分之一

横浜市都筑区牛久保東二丁目



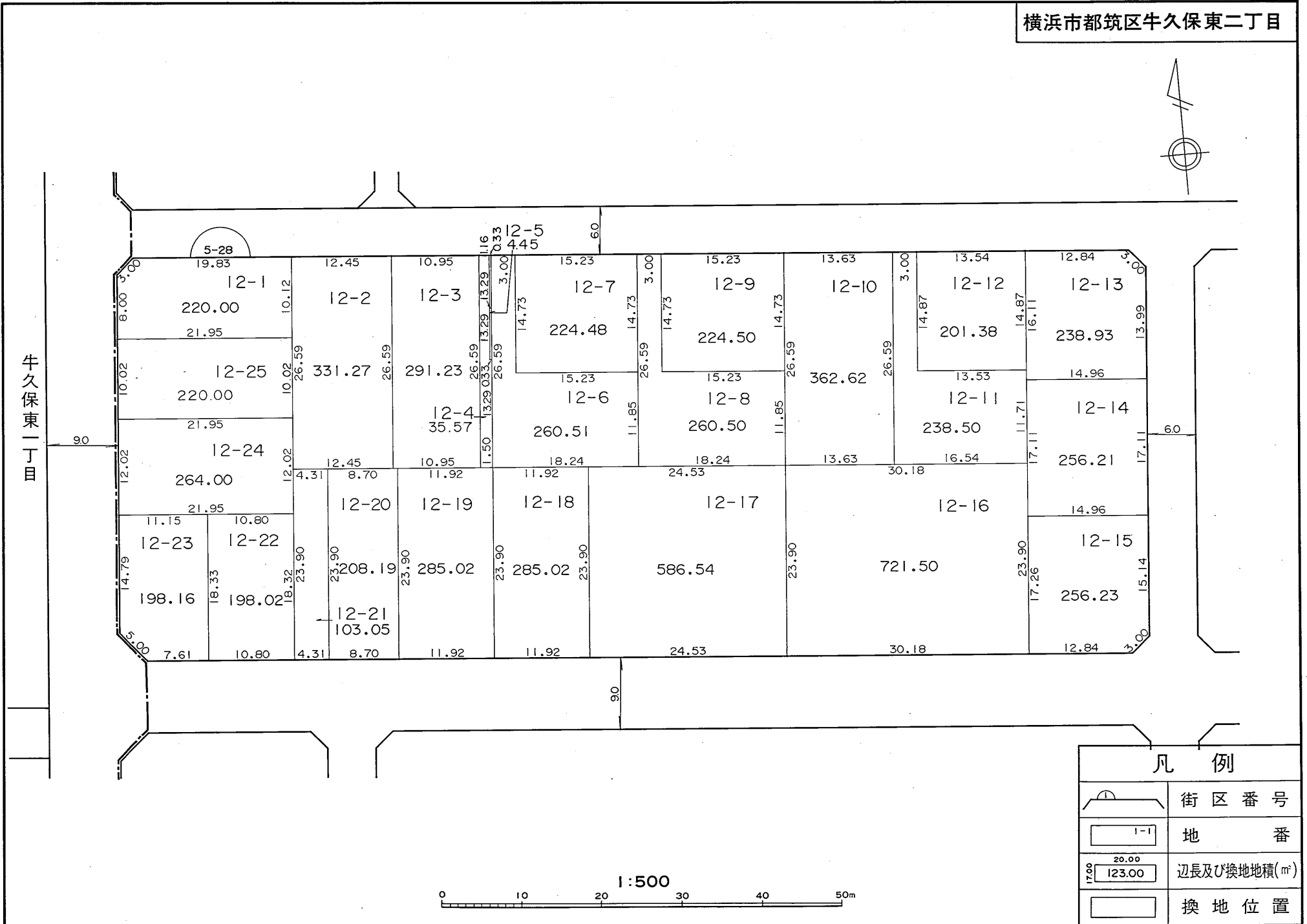
凡 例	
	街 区 番 号
	地 番
	辺長及び換地地積(m <sup>2</sup> )
	換 地 位 置

住 宅 ・ 都 市 整 備 公 団

# 換 地 図

縮尺 五百分之一


横浜市都筑区牛久保東二丁目



牛久保東二丁目

凡 例	
	街区番号
	地 番
	辺長及び換地地積(m²)
	換地位置

1:500

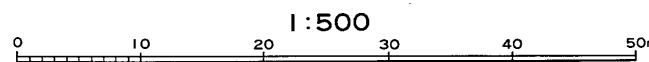
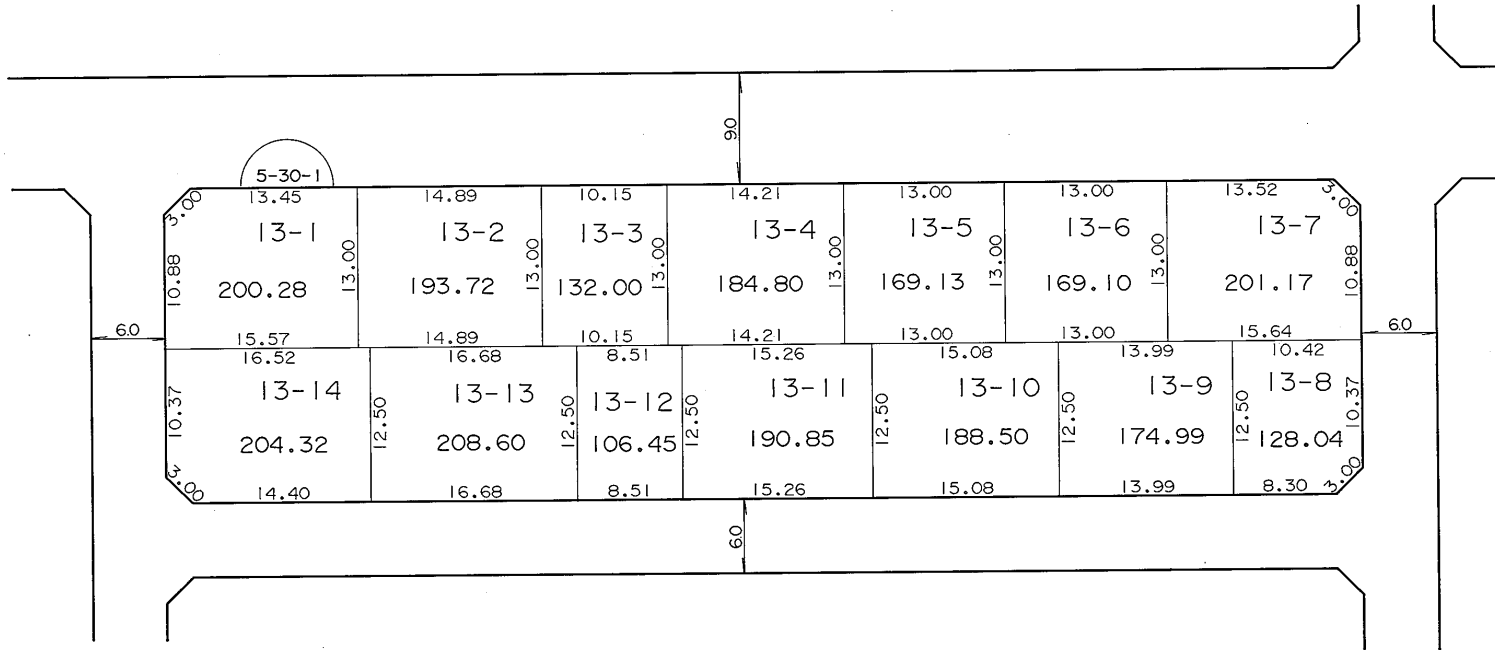
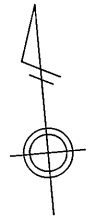


住宅・都市整備公団

# 換 地 図

縮尺 五百分之一

横浜市都筑区牛久保東二丁目



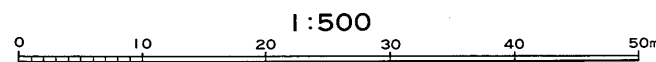
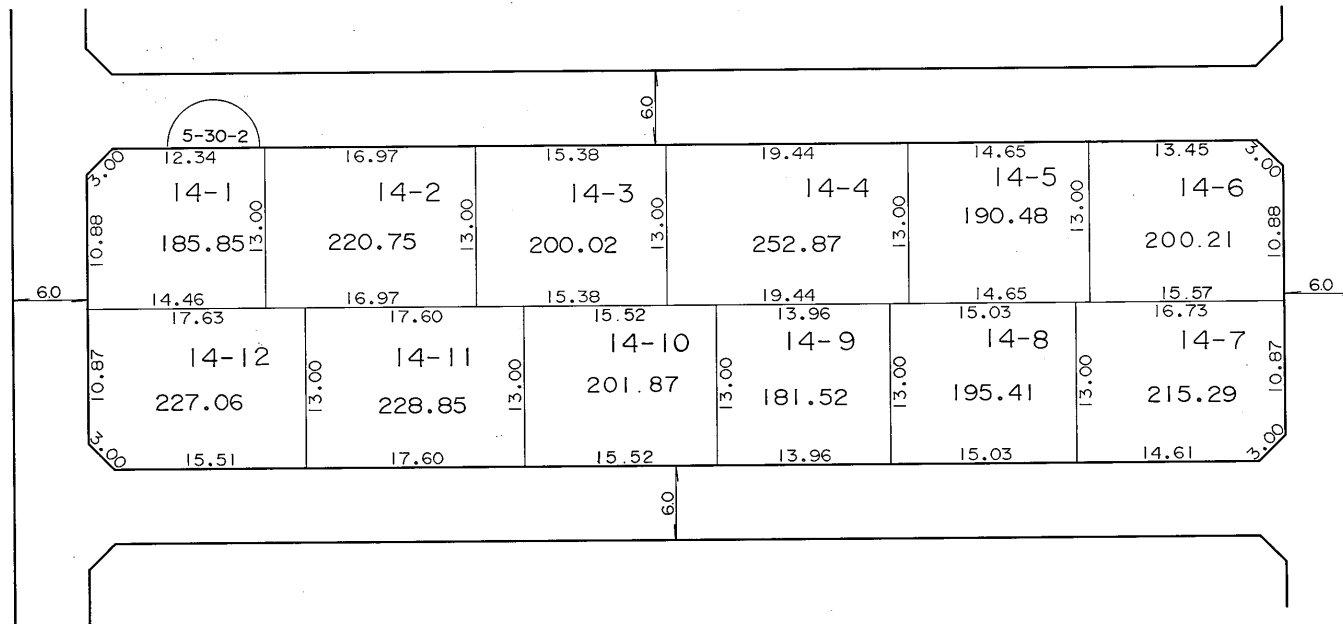
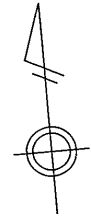
凡 例	
	街区番号
	地 番
	辺長及び換地地積(m²)
	換地位置

住宅・都市整備公団

# 換 地 図

縮尺 五百分之一

横浜市都筑区牛久保東二丁目



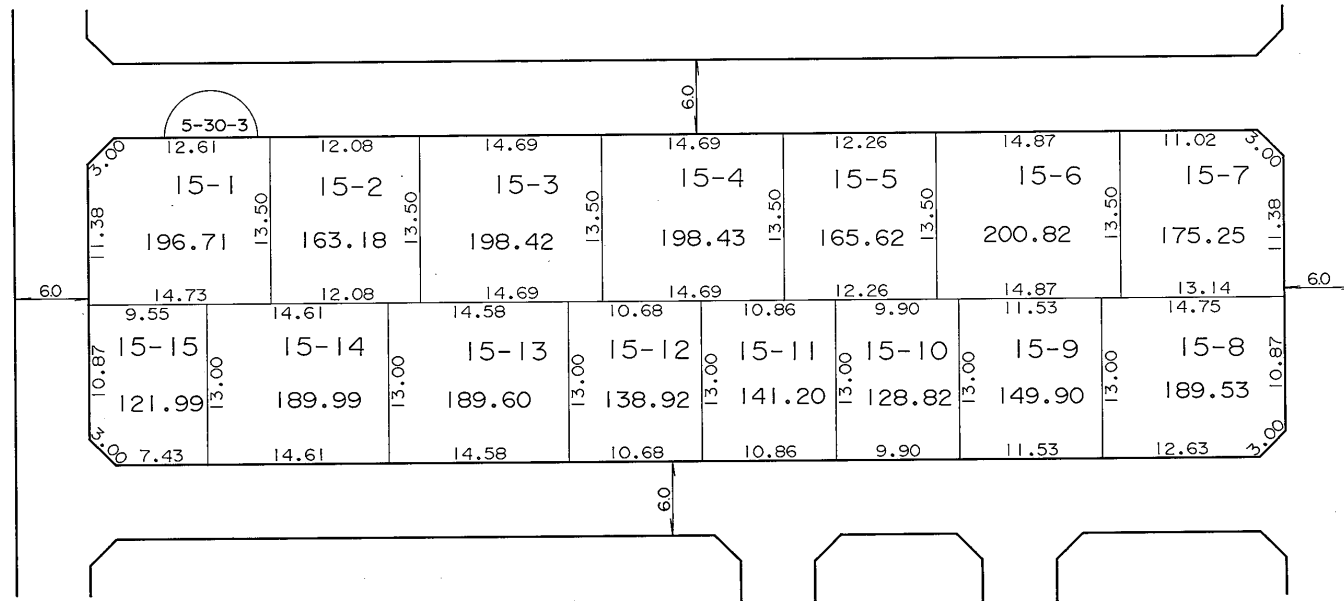
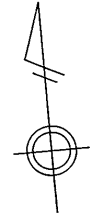
凡 例	
	街区番号
	地番
	辺長及び換地地積(m <sup>2</sup> )
	換地位置

住宅・都市整備公団

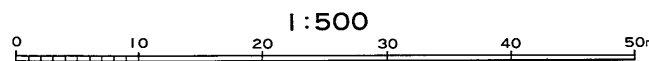
# 換 地 図

縮尺 五百分之一

横浜市都筑区牛久保東二丁目



凡 例	
	街区番号
	地 番
	辺長及び換地地積(㎡)
	換地位置




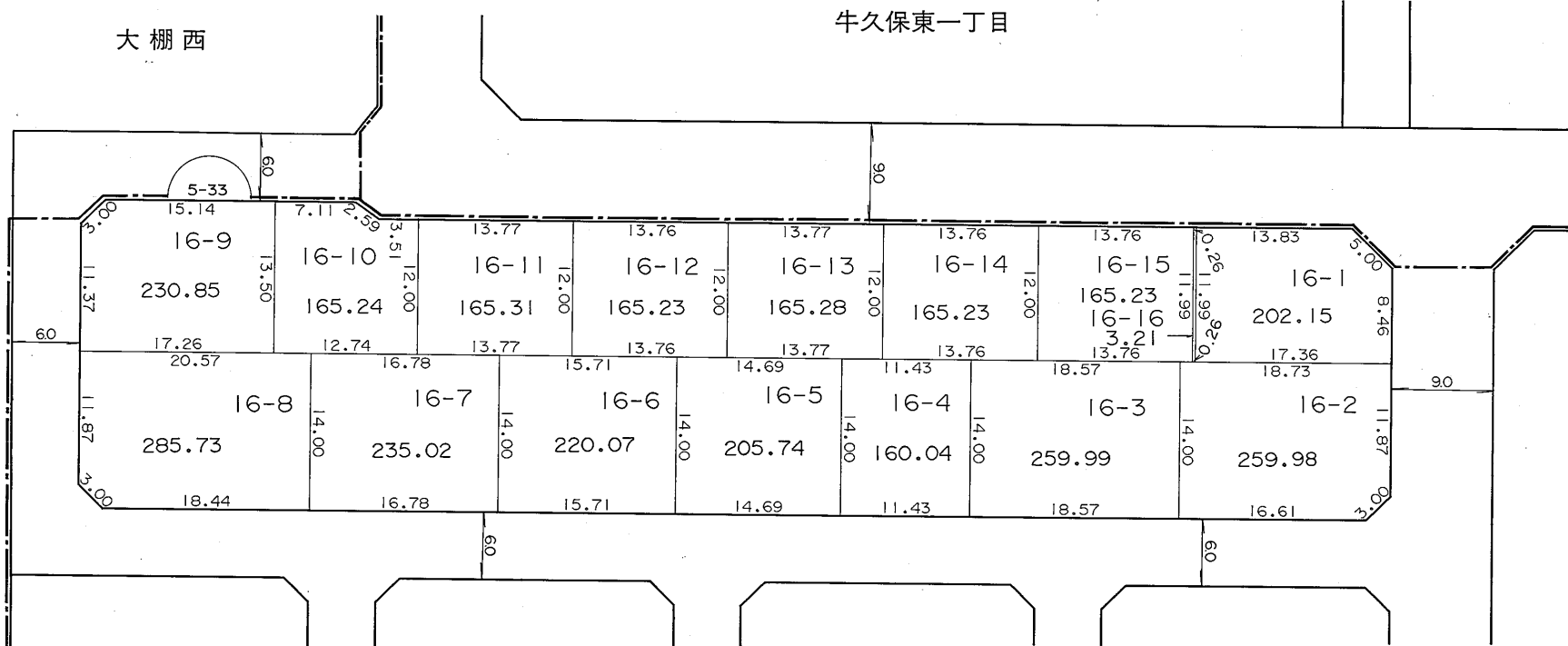
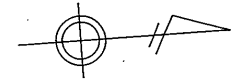
住宅・都市整備公団



# 換地 図

縮尺 五百分之一

横浜市都筑区牛久保東二丁目



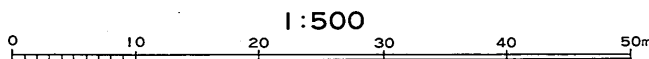
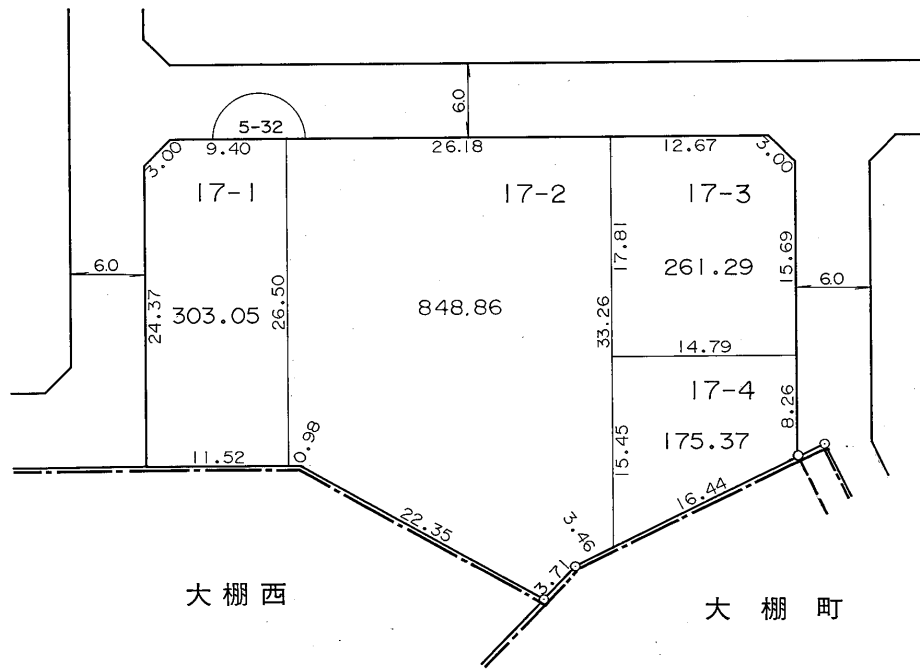
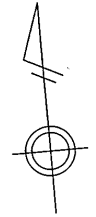
凡 例	
	街 区 番 号
	地 番
	辺長及び換地地積 (㎡)
	換 地 位 置

住 宅 ・ 都 市 整 備 公 団

# 換 地 図

縮尺 五百分之一

横浜市都筑区牛久保東二丁目



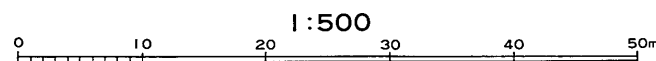
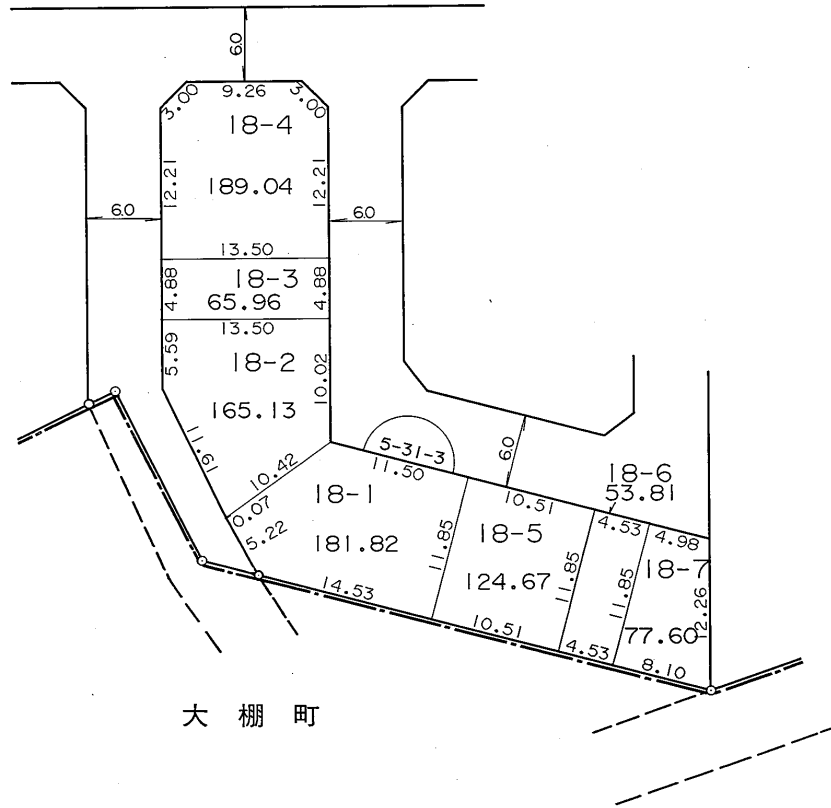
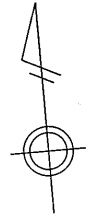
凡 例	
	街 区 番 号
	地 番
	辺長及び換地地積(m <sup>2</sup> )
	換 地 位 置

住 宅 ・ 都 市 整 備 公 団

# 換 地 図

縮尺 五百分之一

横浜市都筑区牛久保東二丁目



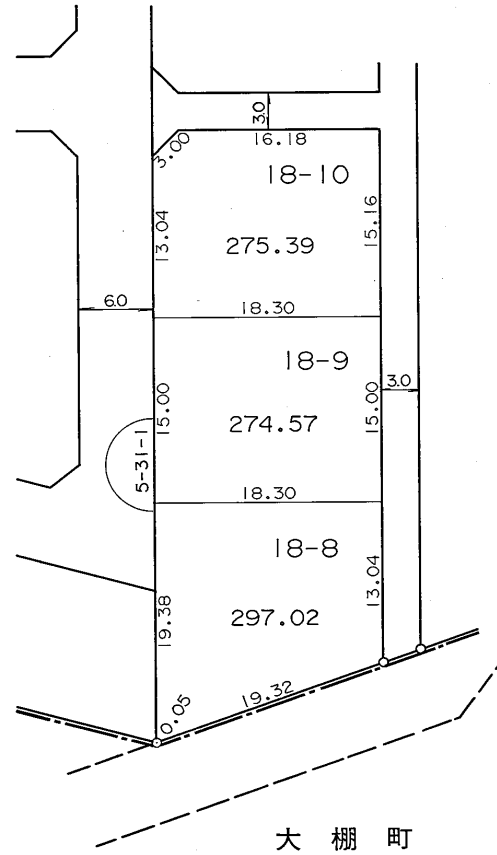
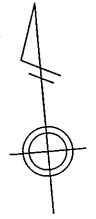
凡 例	
	街 区 番 号
	地 番
	辺長及び換地地積(m <sup>2</sup> )
	換 地 位 置

住 宅 ・ 都 市 整 備 公 団


# 換 地 図

縮尺 五百分之一

横浜市都筑区牛久保東二丁目



凡 例	
	街 区 番 号
	地 番
	辺長及び換地地積(m <sup>2</sup> )
	換 地 位 置

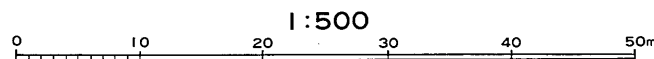
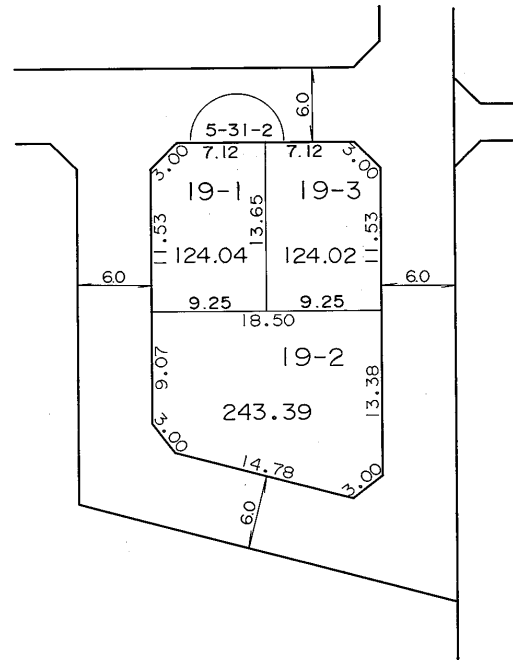
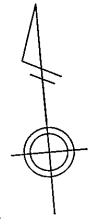


住 宅 ・ 都 市 整 備 公 団

# 換 地 図

縮尺 五百分之一

横浜市都筑区牛久保東二丁目



1:500

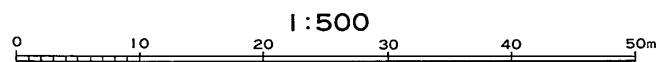
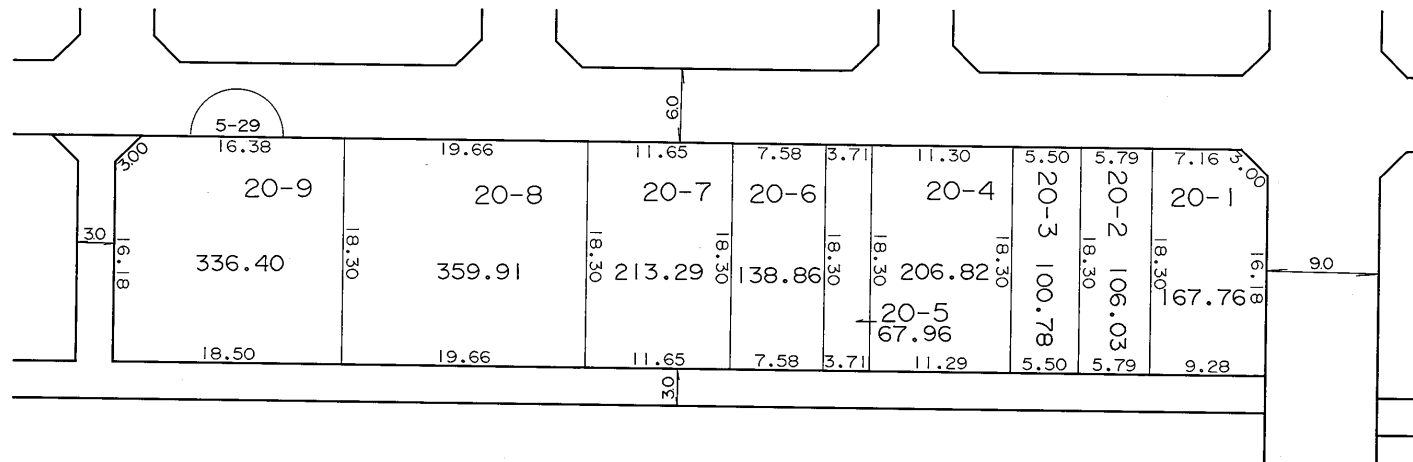

凡 例	
	街区番号
	地番
	辺長及び換地地積(m <sup>2</sup> )
	換地位置

住宅・都市整備公団

# 換地 図

縮尺 五百分之一

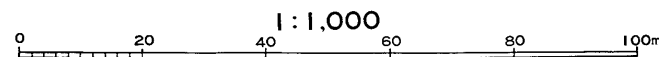
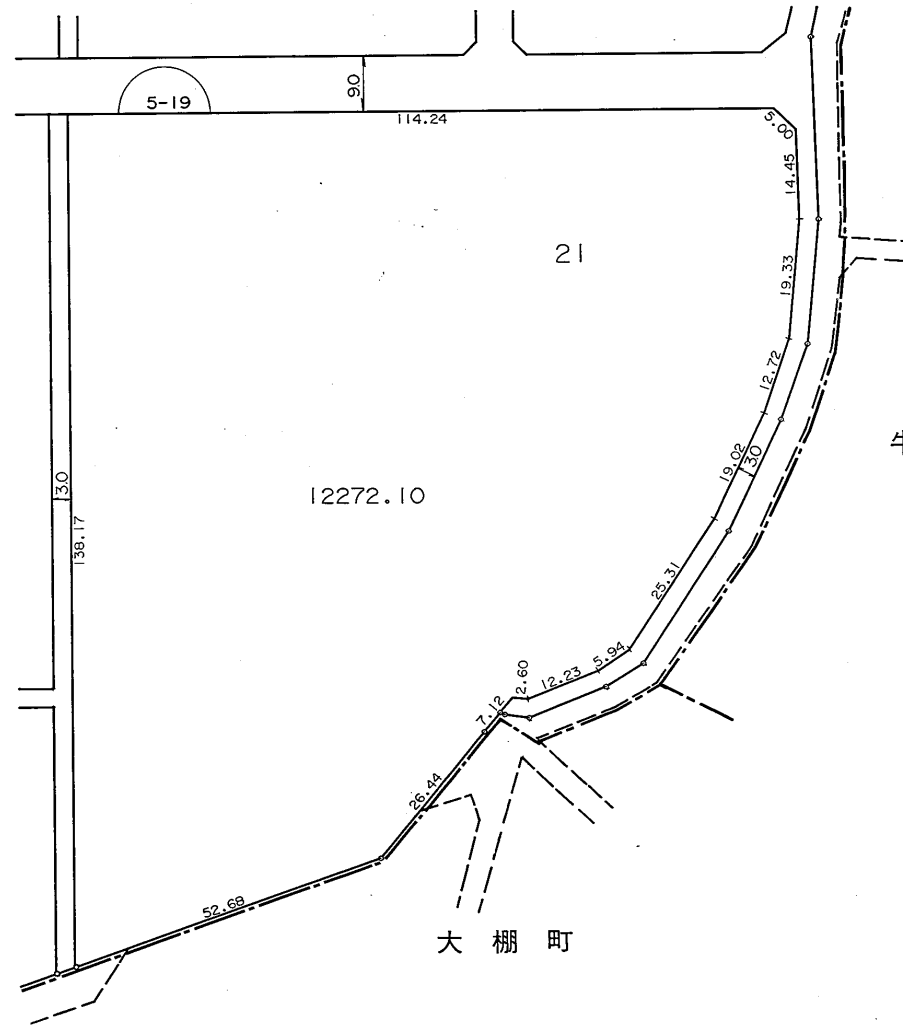
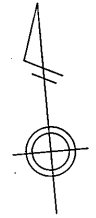
横浜市都筑区牛久保東二丁目



凡 例	
	街区番号
	地 番
	辺長及び換地地積(m <sup>2</sup> )
	換地位置

住宅・都市整備公団

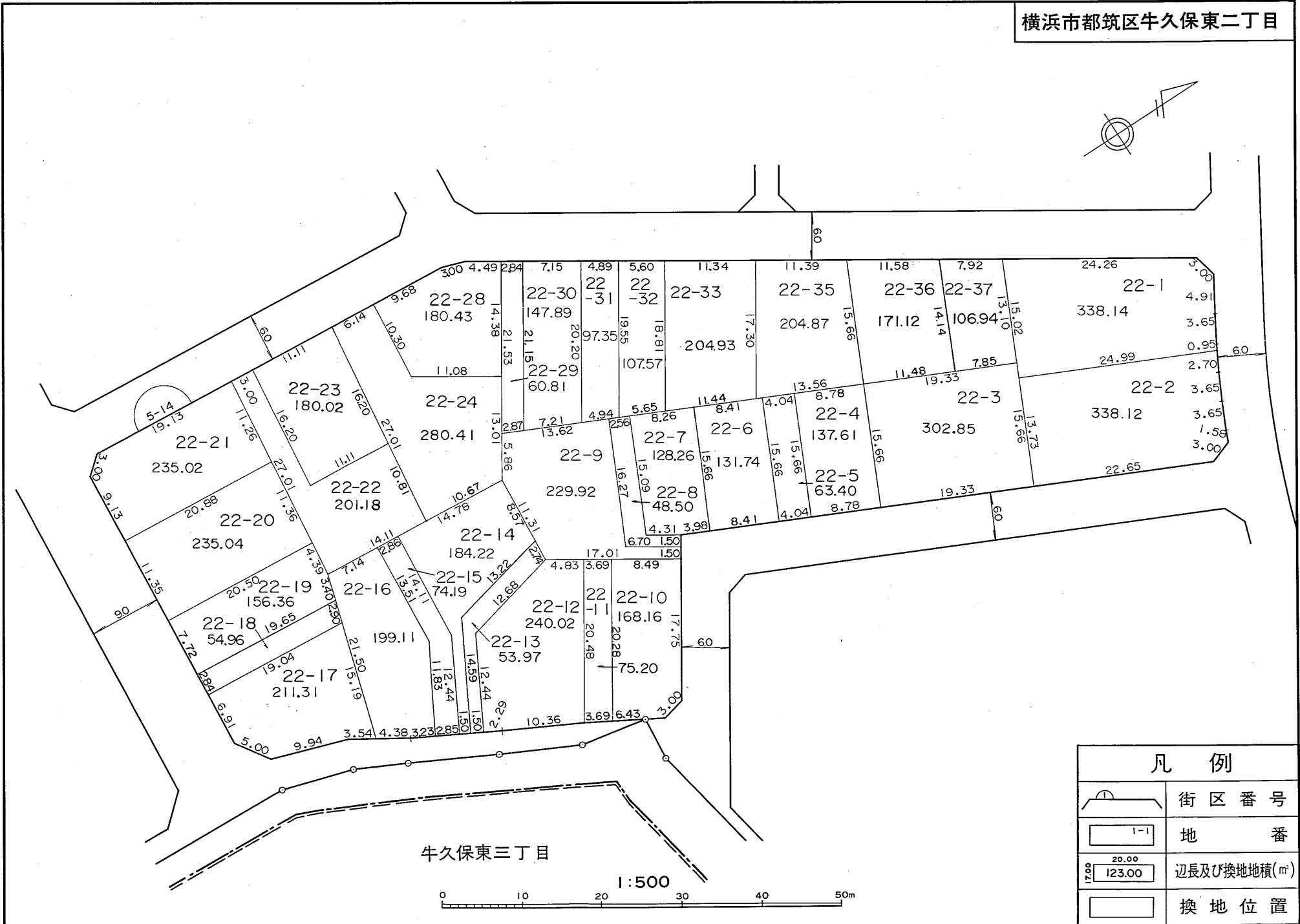
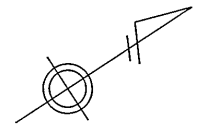
横浜市都筑区牛久保東二丁目



凡 例	
	街区番号
	地 番
	辺長及び換地地積(㎡)
	換地位置

住宅・都市整備公団

横浜市都筑区牛久保東二丁目



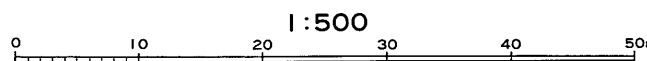
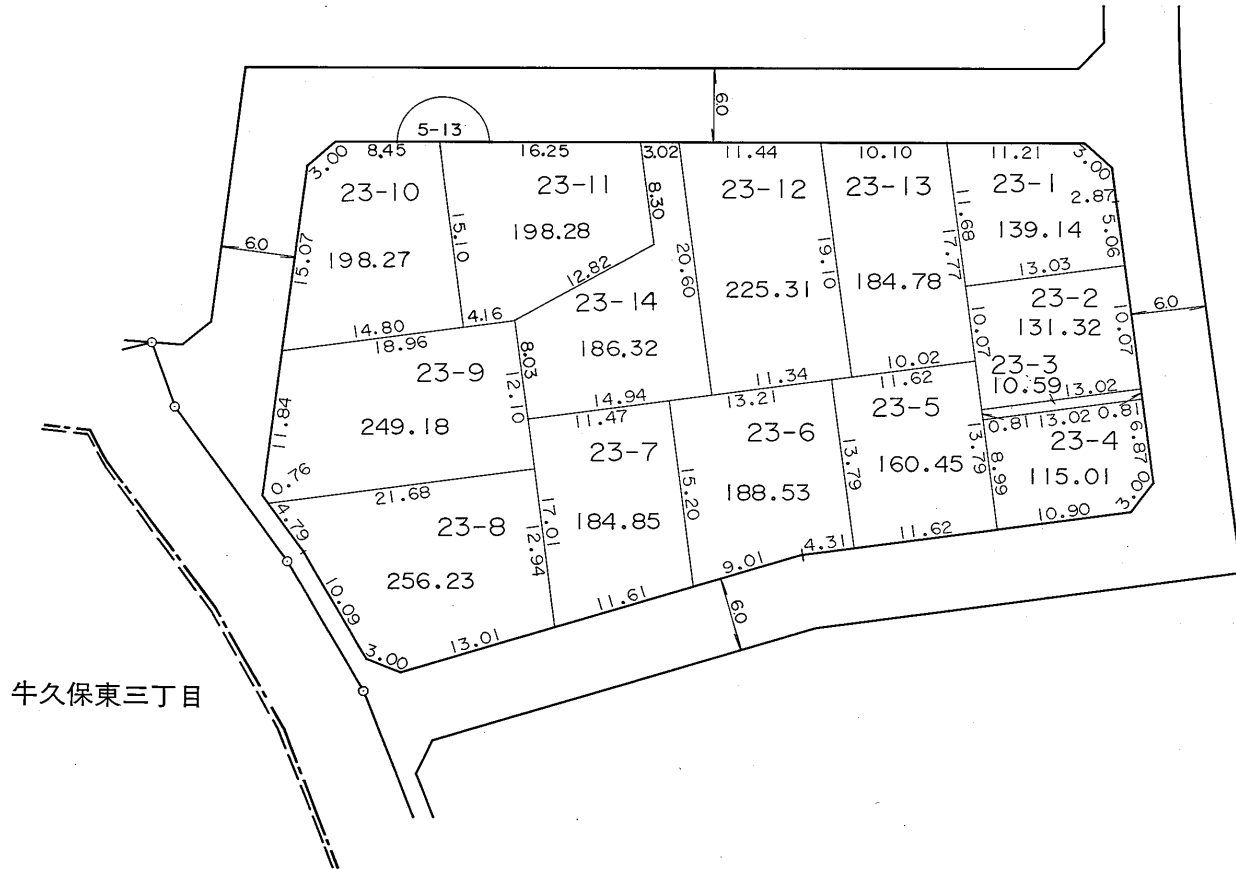
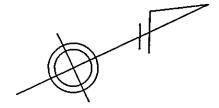
住宅・都市整備公団



# 換 地 図

縮尺 五百分之一

横浜市都筑区牛久保東二丁目



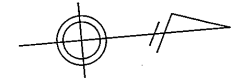
凡 例	
	街区番号
	地 番
	辺長及び換地地積(m <sup>2</sup> )
	換地位置

住宅・都市整備公団


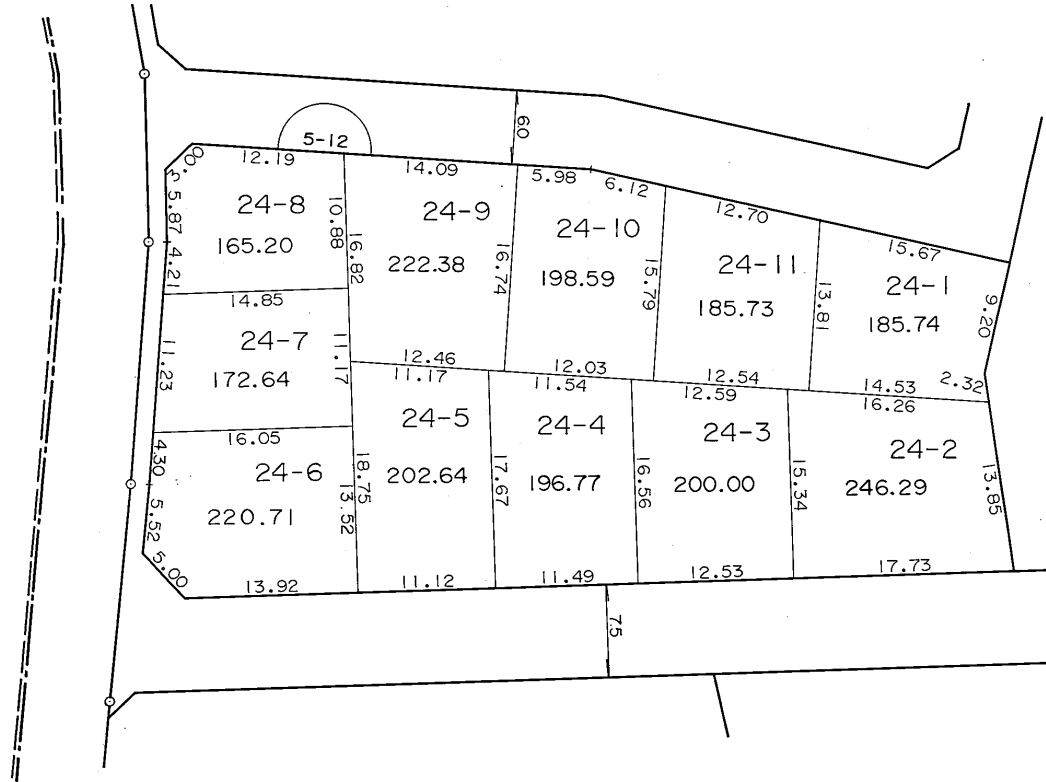
# 換地 図

縮尺 五百分之一

横浜市都筑区牛久保東二丁目



牛久保東三丁目



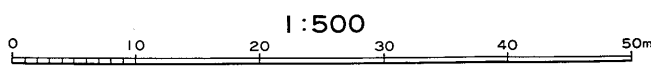
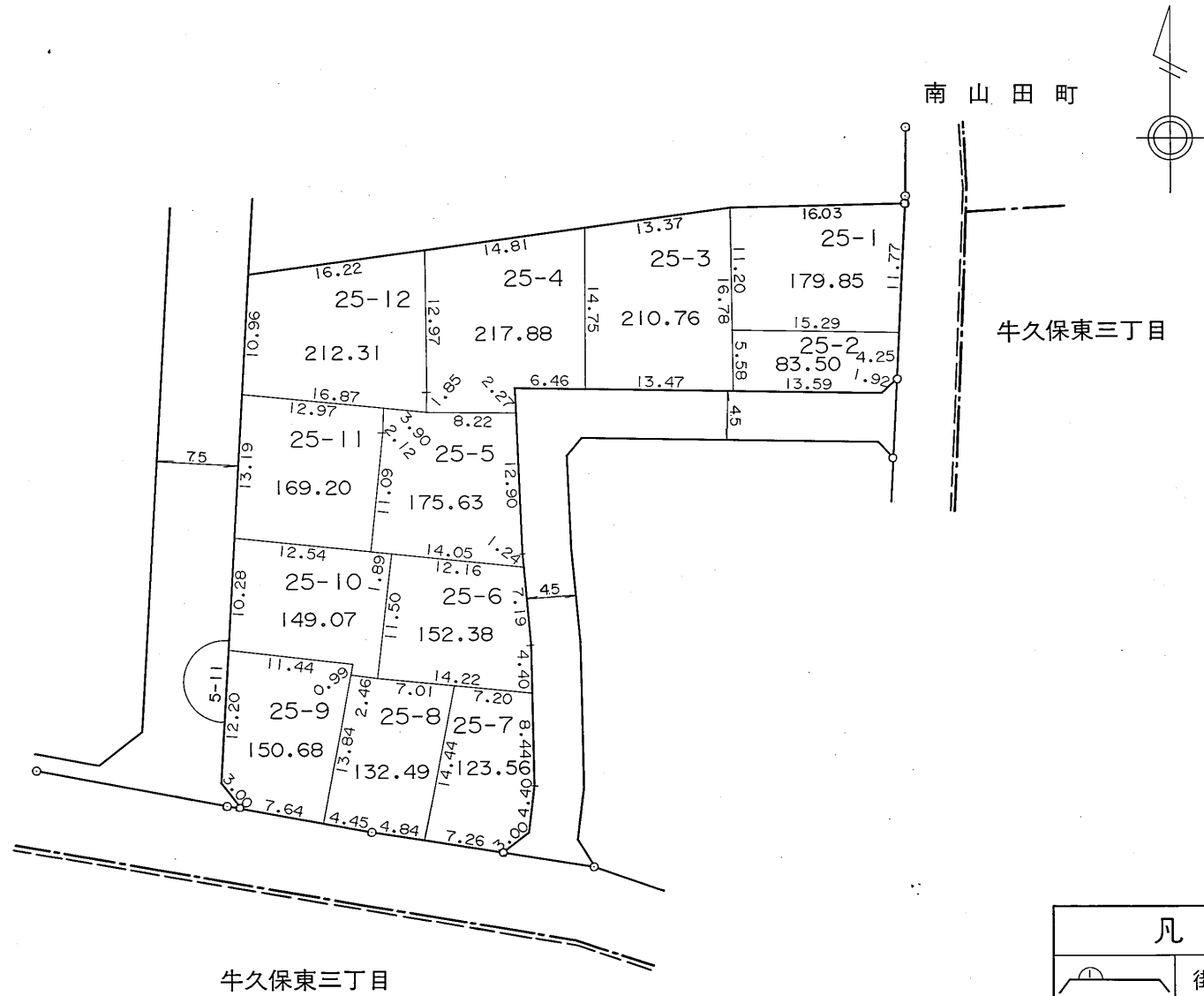
凡 例	
	街区番号
	地 番
	辺長及び換地積(m²)
	換地位置

住宅・都市整備公団

# 換 地 図

縮尺 五百分之一

横浜市都筑区牛久保東二丁目




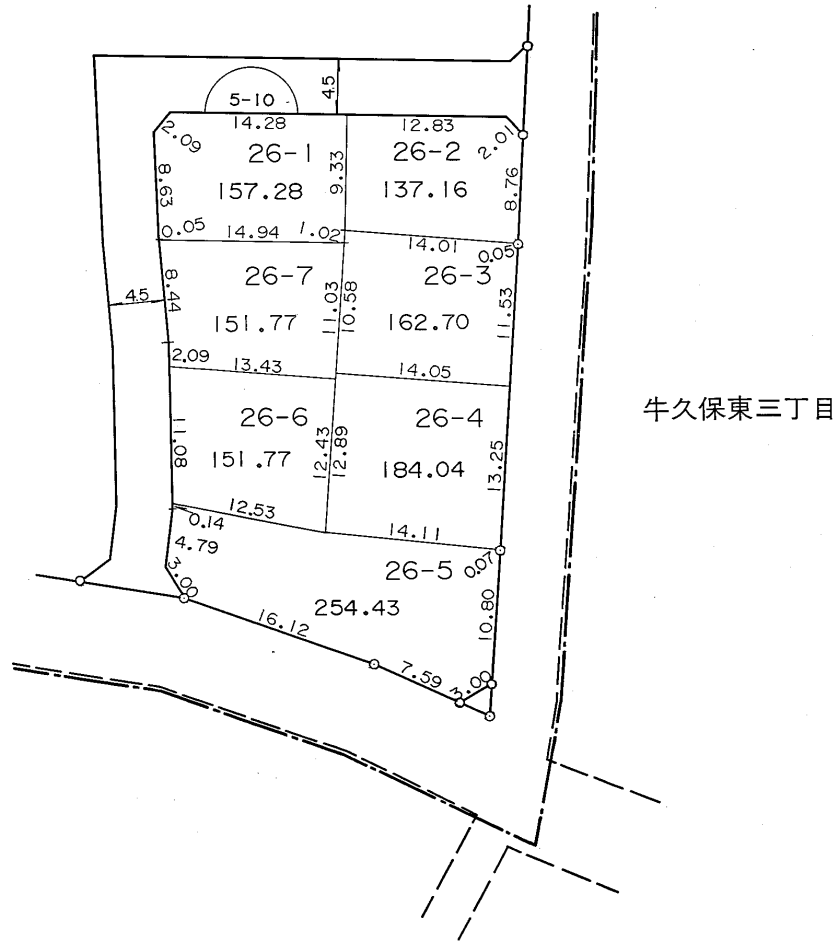
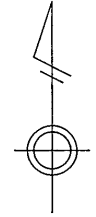
凡 例	
	街区番号
	地番
	辺長及び換地地積(m²)
	換地位置

住宅・都市整備公団

# 換 地 図

縮尺 五百分之一

横浜市都筑区牛久保東二丁目



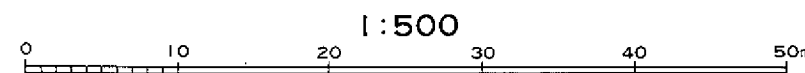
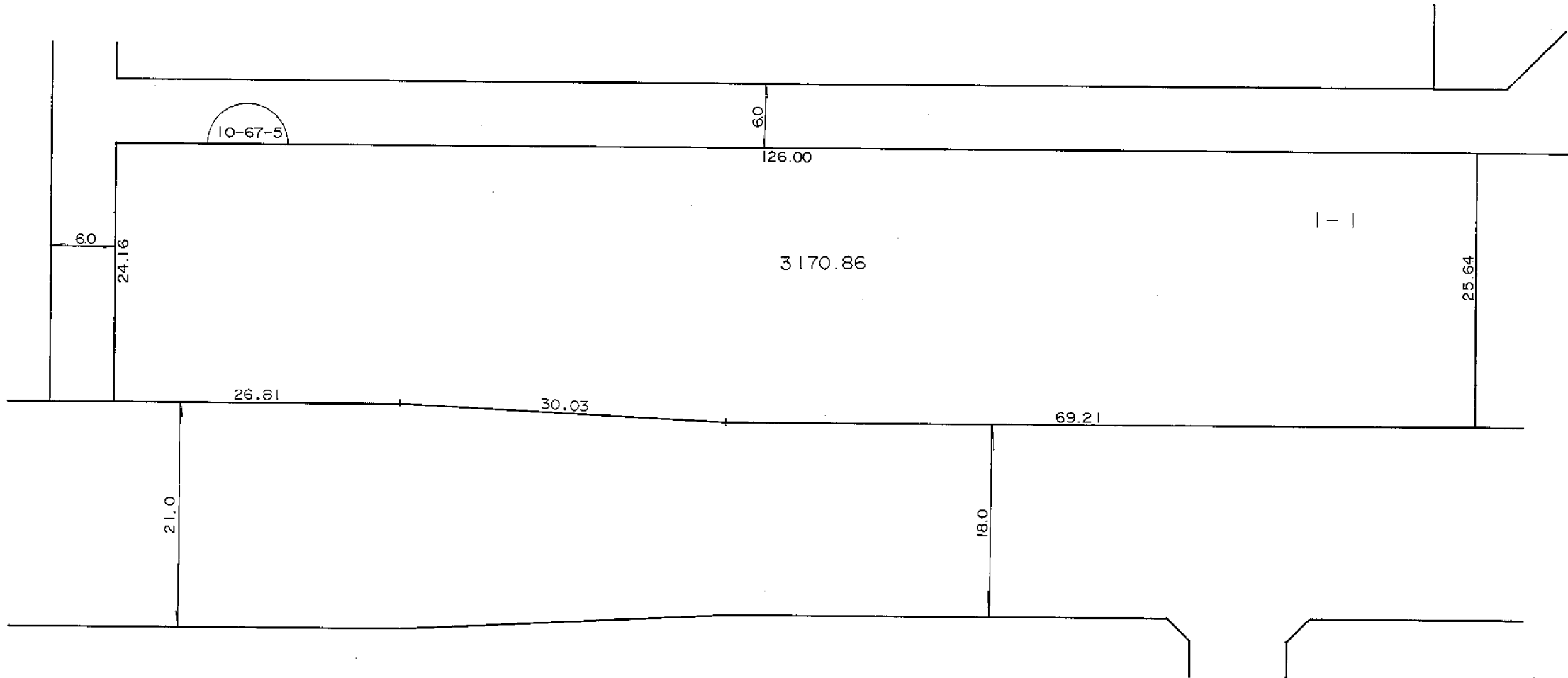
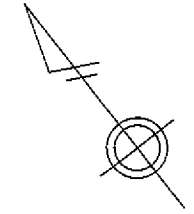
凡 例	
	街 区 番 号
	地 番
	辺長及ひ換地地積(m <sup>2</sup> )
	換 地 位 置

住 宅 ・ 都 市 整 備 公 団

# 横浜北部新都市第一地区 土地区画整理事業

## 中川一丁目

横浜市都筑区中川一丁目



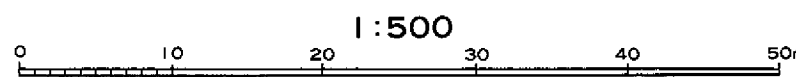
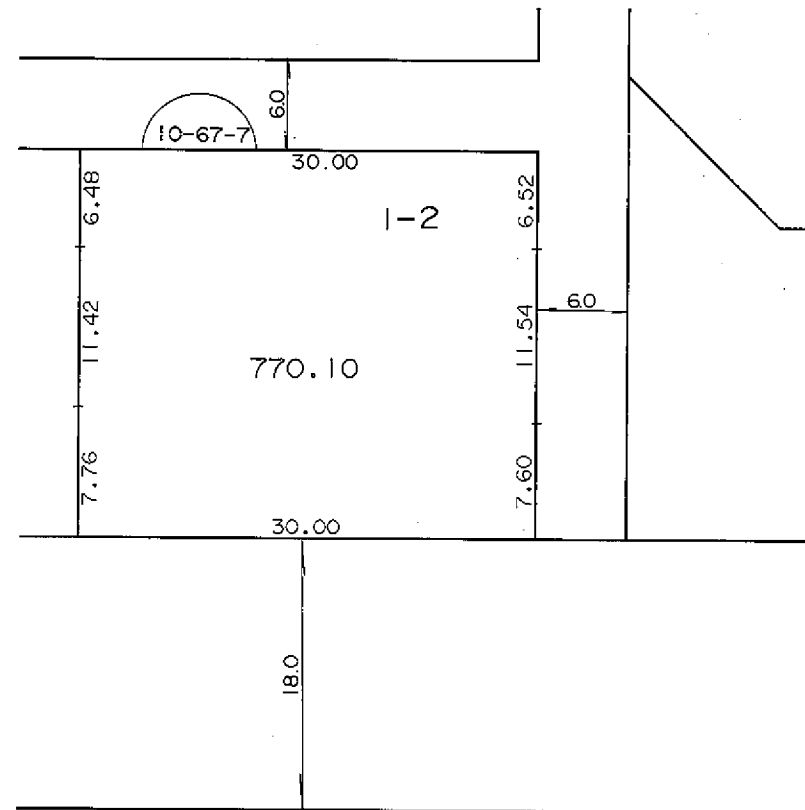
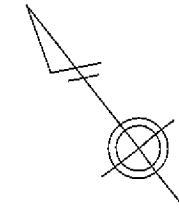
凡 例	
	街区番号
	地 番
	辺長及び換地地積(m <sup>2</sup> )
	換 地 位 置

住宅・都市整備公団

# 換 地 図

縮尺 五百分之一

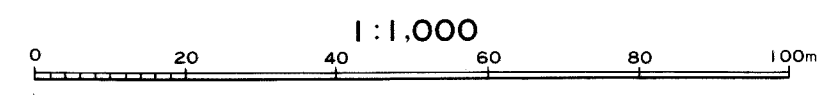
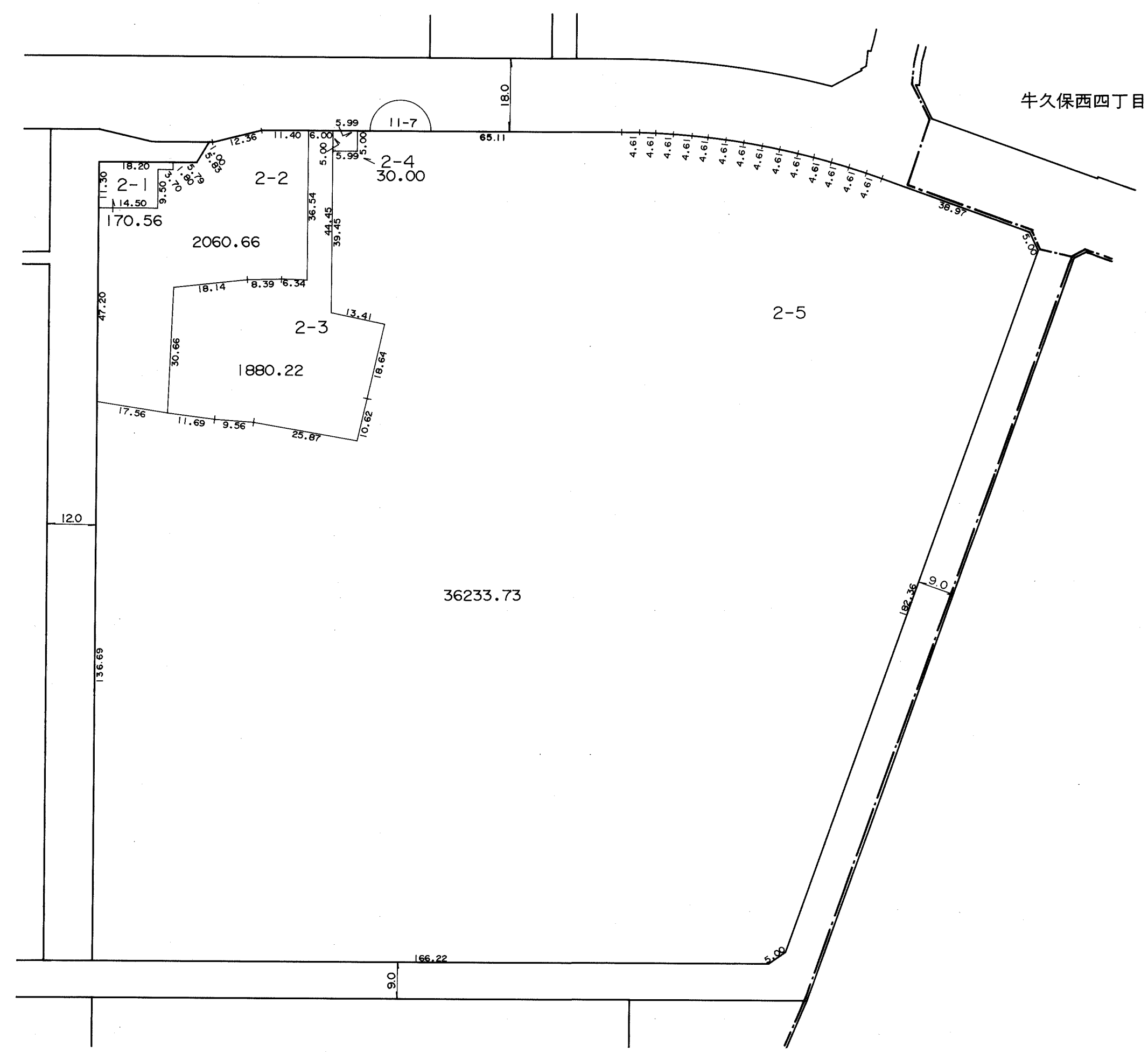
横浜市都筑区中川一丁目



凡 例	
	街区番号
	地 番
	辺長及び換地地積(m <sup>2</sup> )
	換 地 位 置

住 宅 ・ 都 市 整 備 公 団

横浜市都筑区中川一丁目

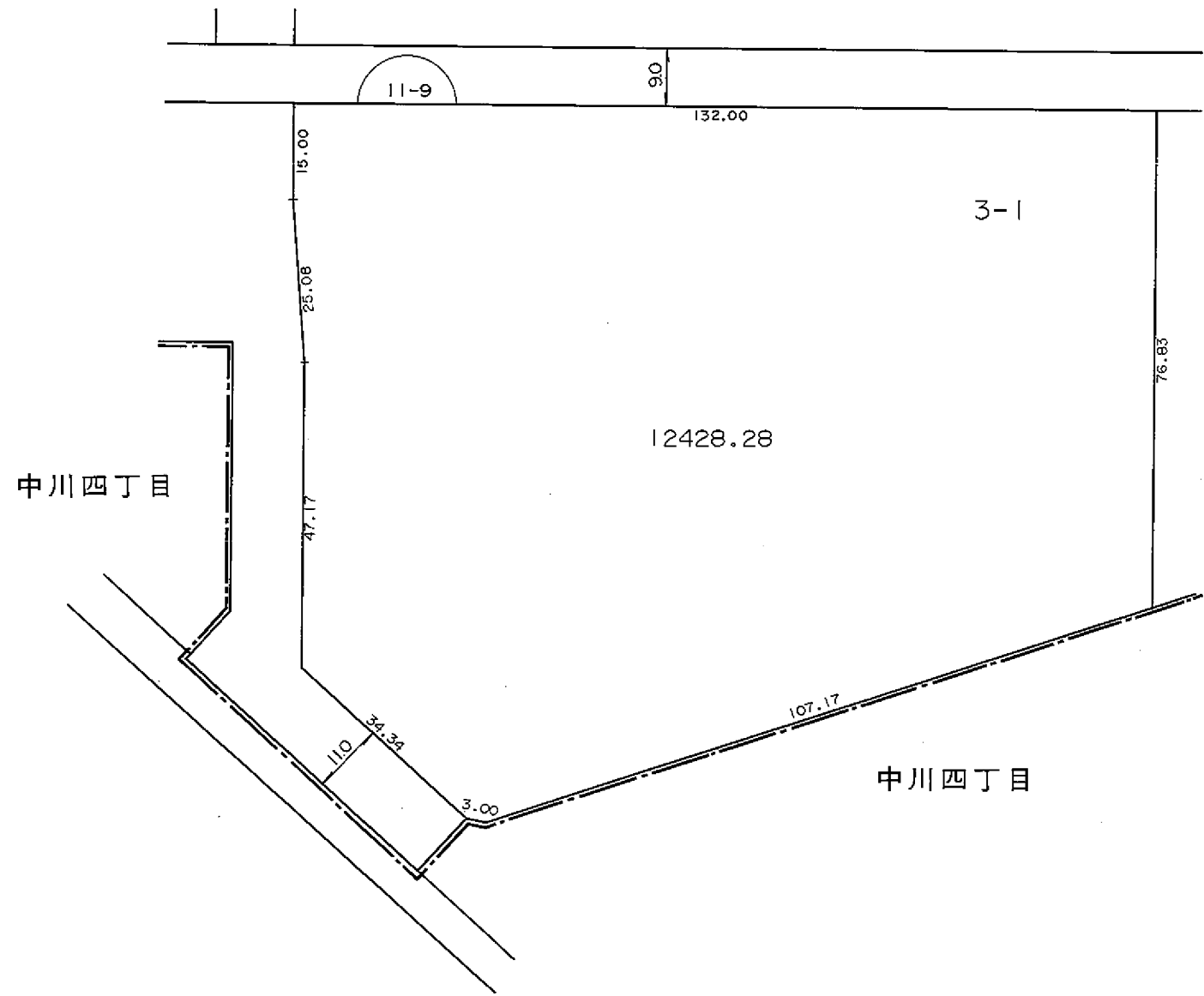
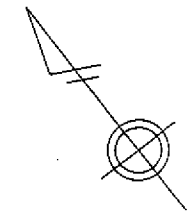


凡 例	
	街区番号
	地番
	辺長及び換地地積(m <sup>2</sup> )
	換地位置

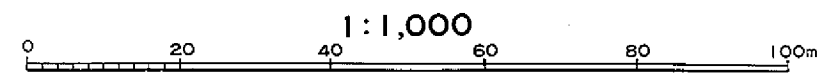
住宅・都市整備公団



横浜市都筑区中川一丁目



凡 例	
	街区番号
	地 番
	辺長及び換地地積(m <sup>2</sup> )
	換地位置

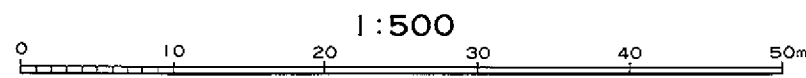
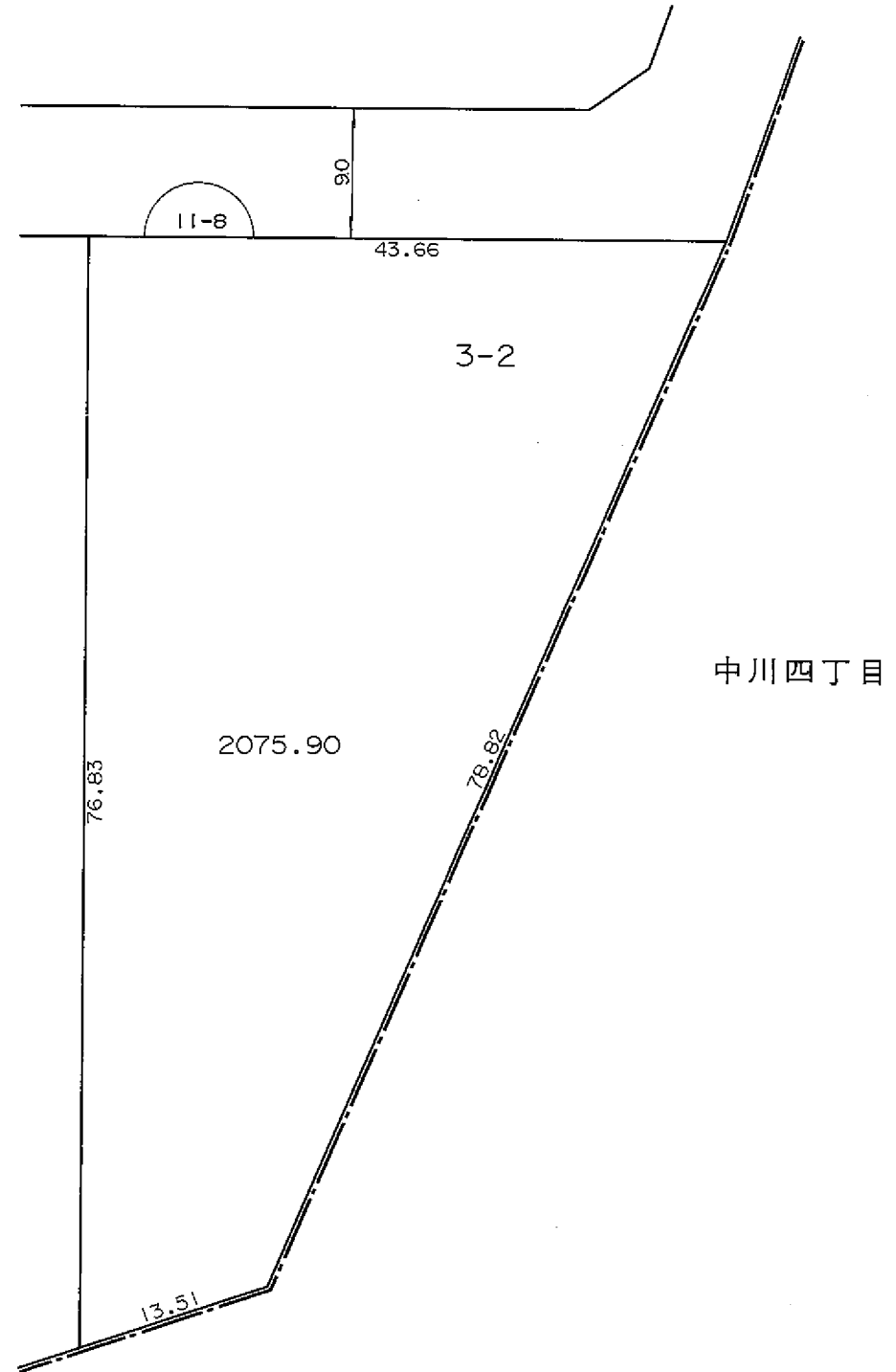


住宅・都市整備公団

# 換 地 図

縮尺 五百分之一

横浜市都筑区中川一丁目



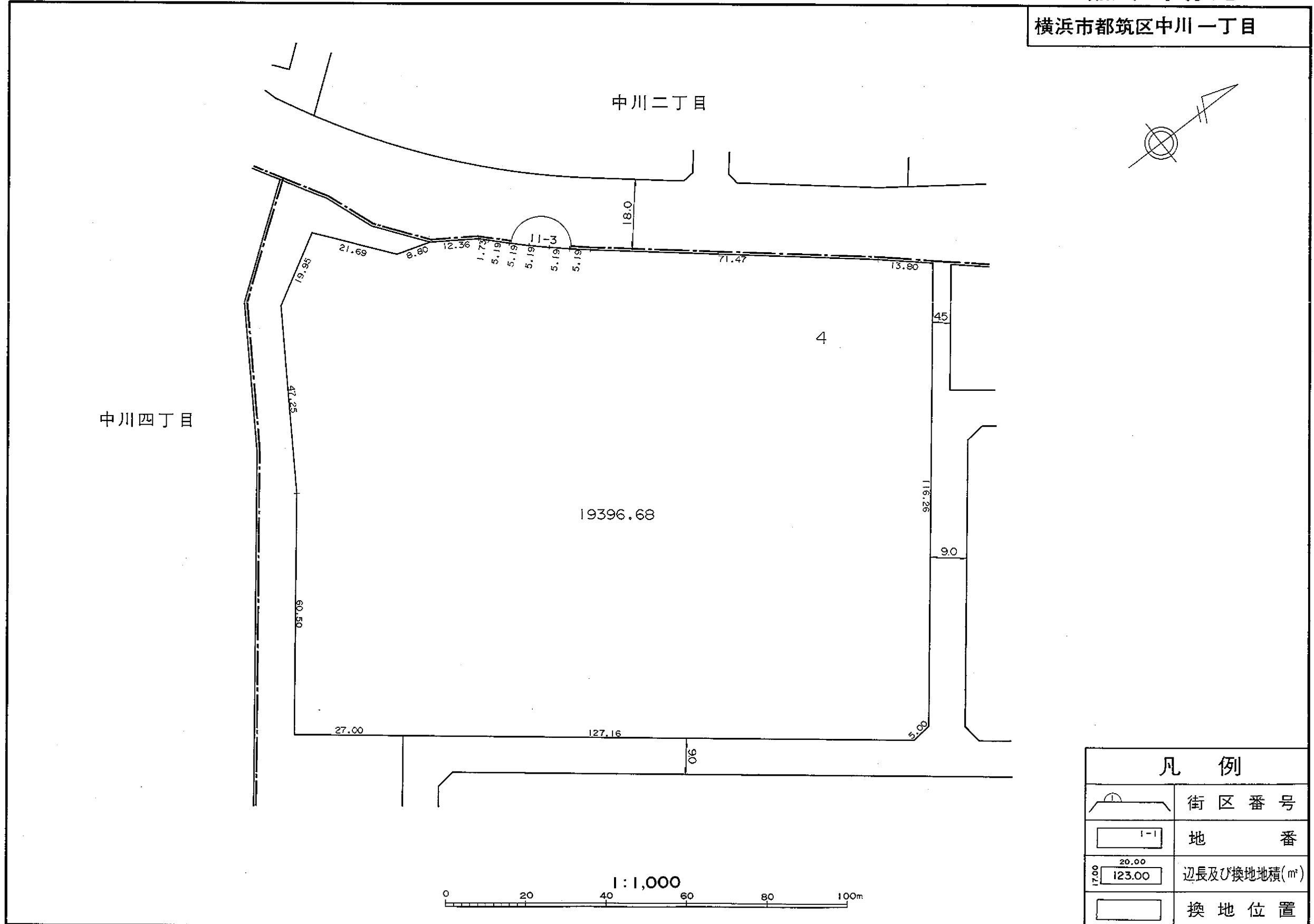
凡 例	
	街区番号
	地 番
	辺長及び換地地積(m <sup>2</sup> )
	換地位置

住宅・都市整備公団

# 換 地 図

縮尺 千分之一

横浜市都筑区中川一丁目

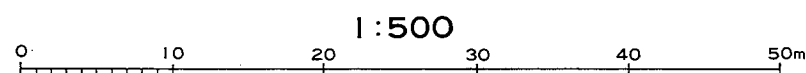
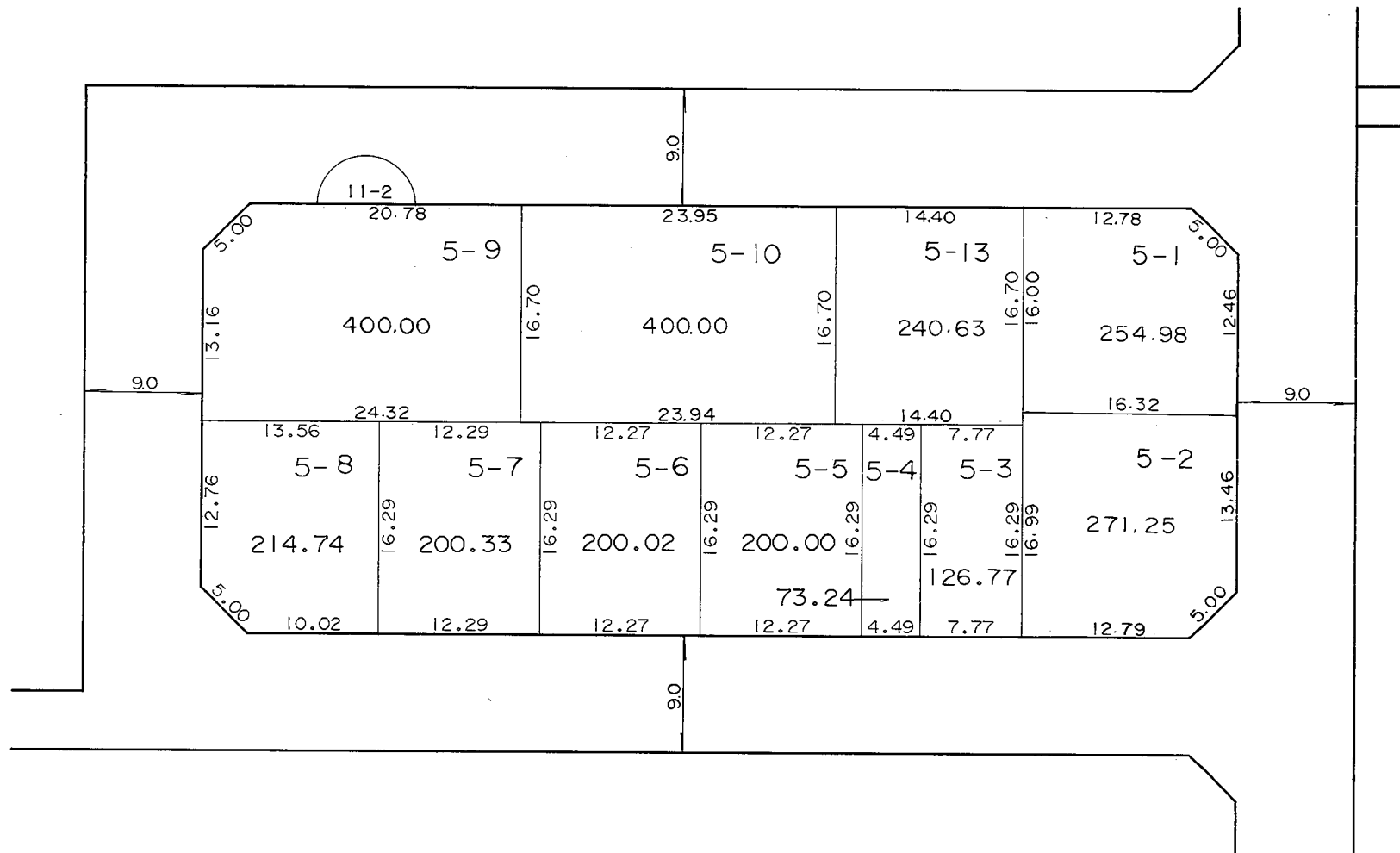
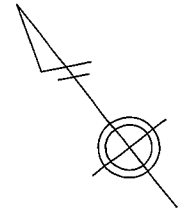


住宅・都市整備公団

# 換地図

縮尺 五百分之一

横浜市都筑区中川一丁目



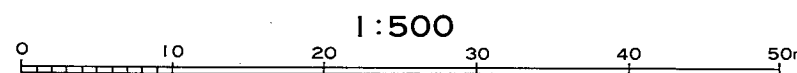
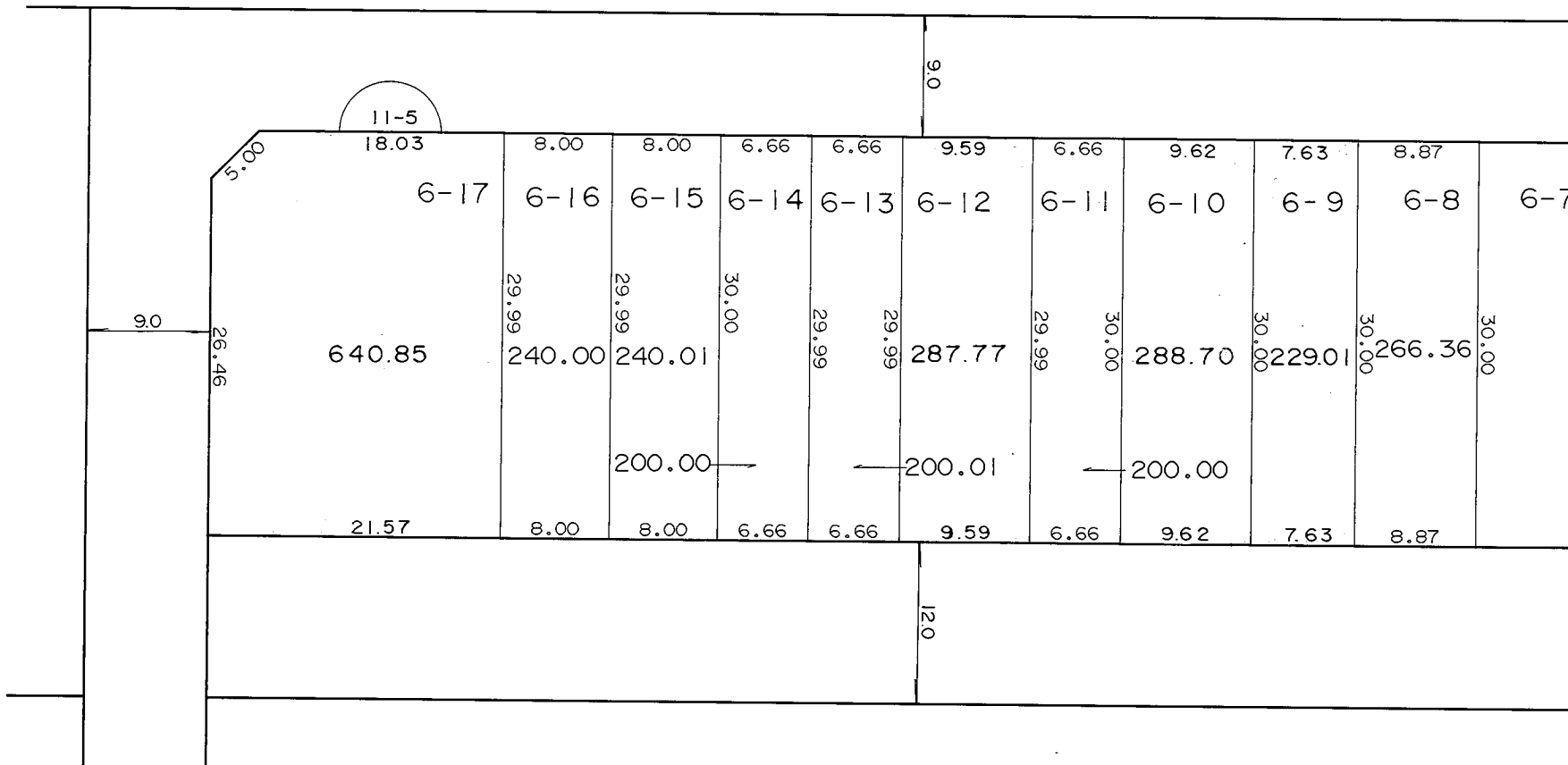
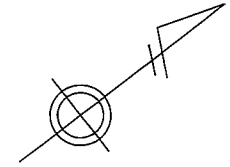
凡 例	
	街区番号
	地番
	辺長及び換地地積(m²)
	換地位置

住宅・都市整備公団

# 換 地 図

縮尺 五百分之一

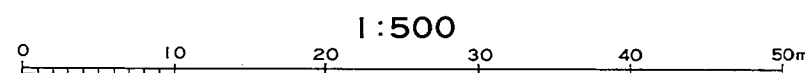
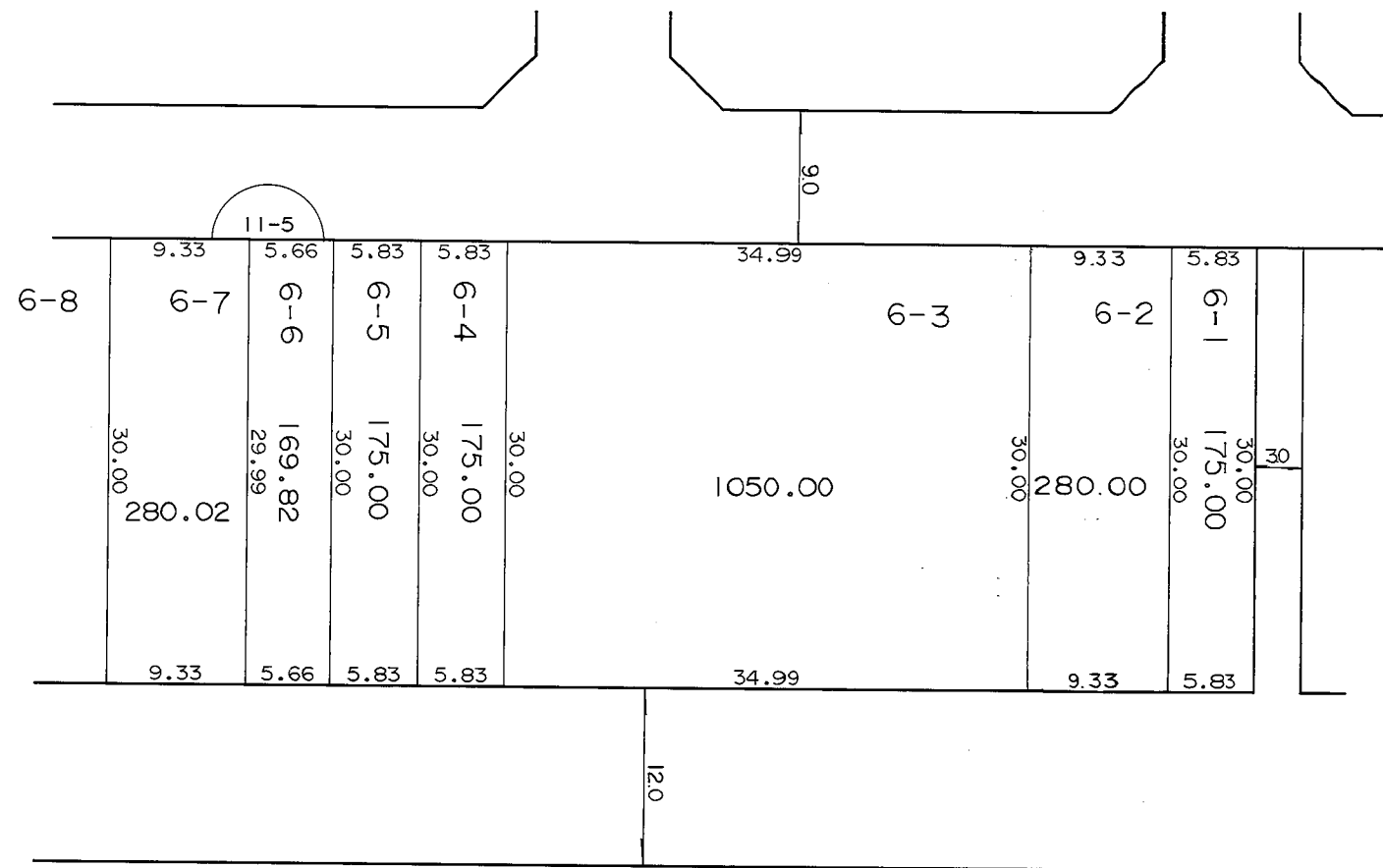
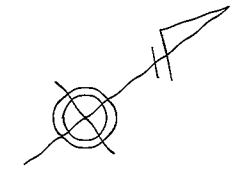
横浜市都筑区中川一丁目



凡 例	
	街区番号
	地 番
	辺長及び換地地積(m <sup>2</sup> )
	換地位置

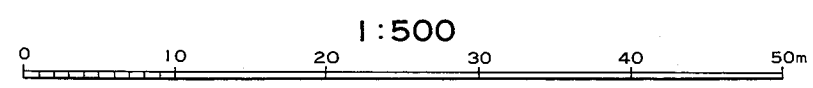
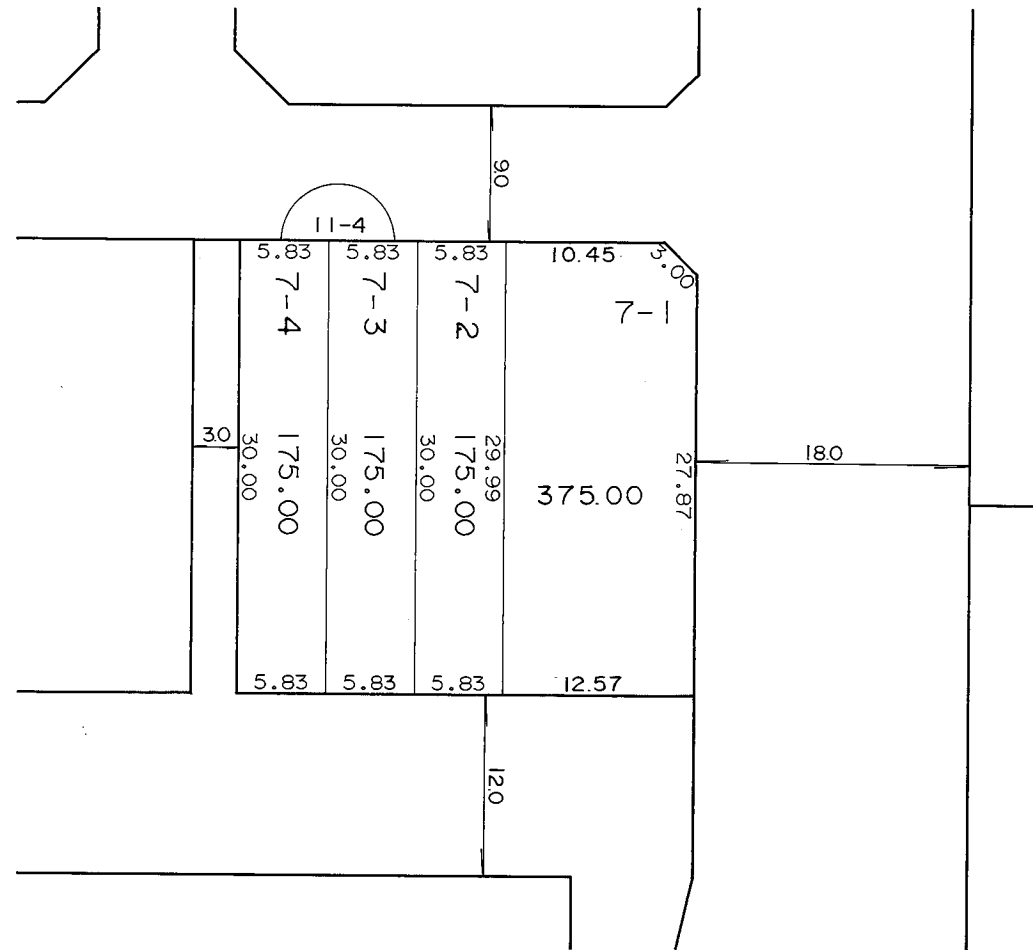
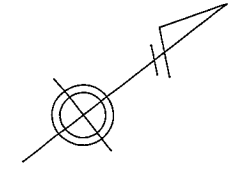
住宅・都市整備公団

横浜市都筑区中川一丁目



凡 例	
	街区番号
	地 番
	辺長及び換地地積(m <sup>2</sup> )
	換地位置

横浜市都筑区中川一丁目



1:500

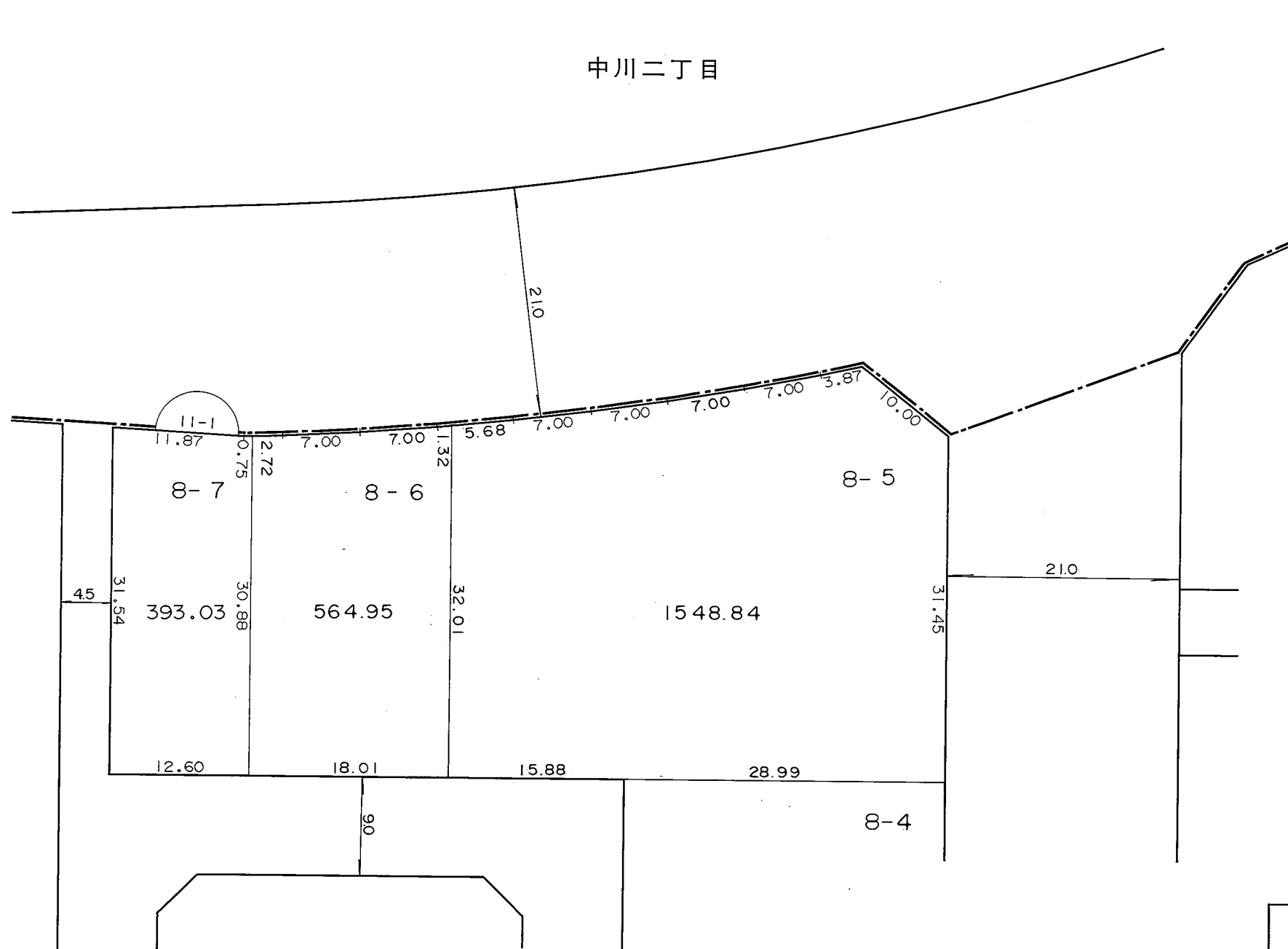
凡 例	
	街区番号
	地 番
	辺長及び換地地積(m <sup>2</sup> )
	換地位置

住宅・都市整備公団


# 換 地 図

縮尺 五百分之一

横浜市都筑区中川一丁目



凡 例	
	街区番号
	地 番
	辺長及び換地地積(m²)
	換地位置



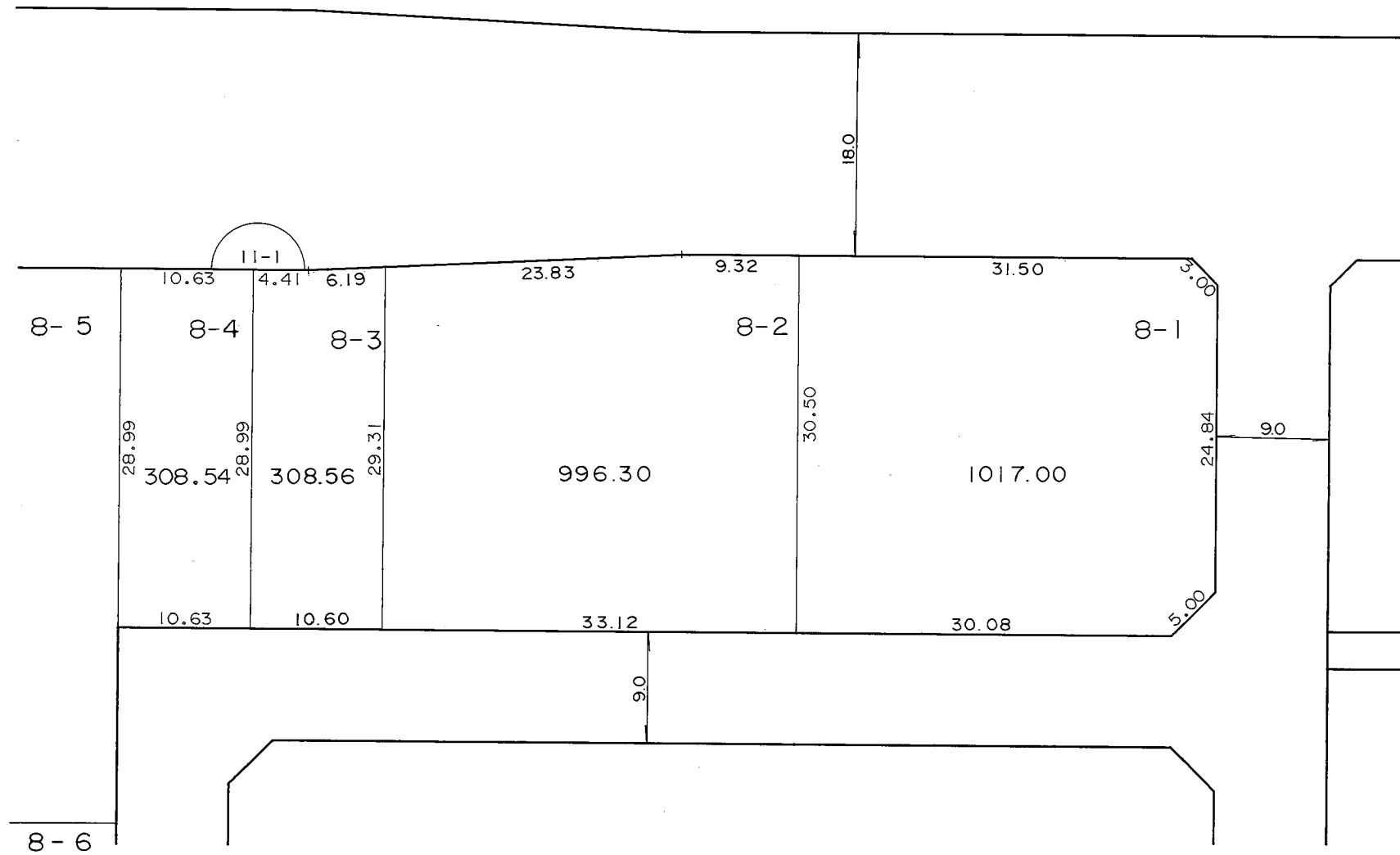
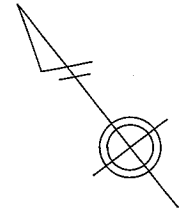
住宅・都市整備公団



# 換 地 図

縮尺 五百分之一

横浜市都筑区中川一丁目



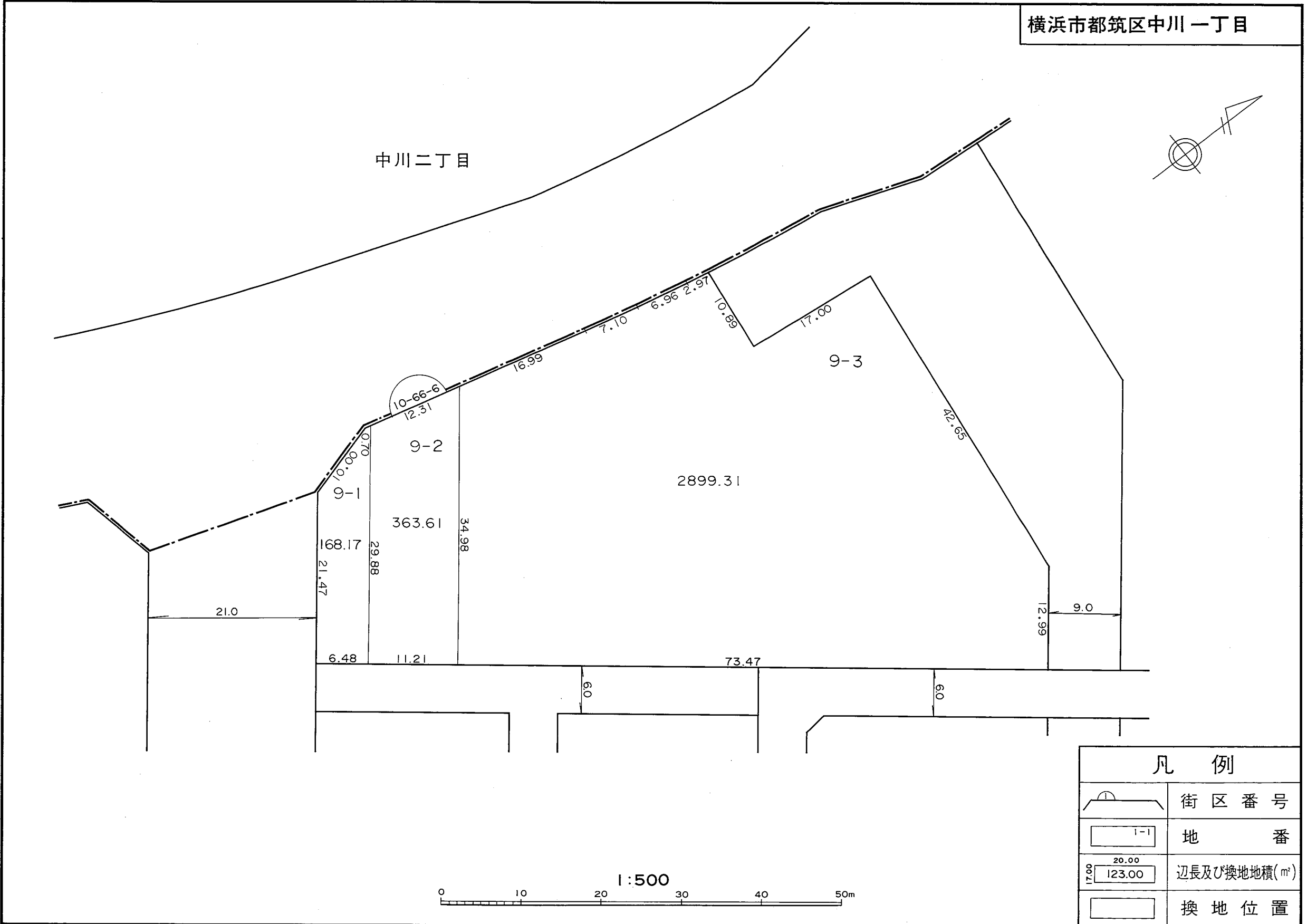
凡 例	
	街区番号
	地 番
	辺長及び換地地積(m <sup>2</sup> )
	換地位置

住宅・都市整備公団

# 換地 図

縮尺 五百分之一

横浜市都筑区中川一丁目



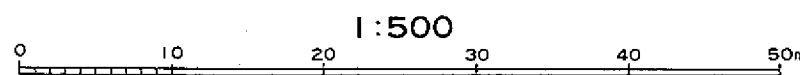
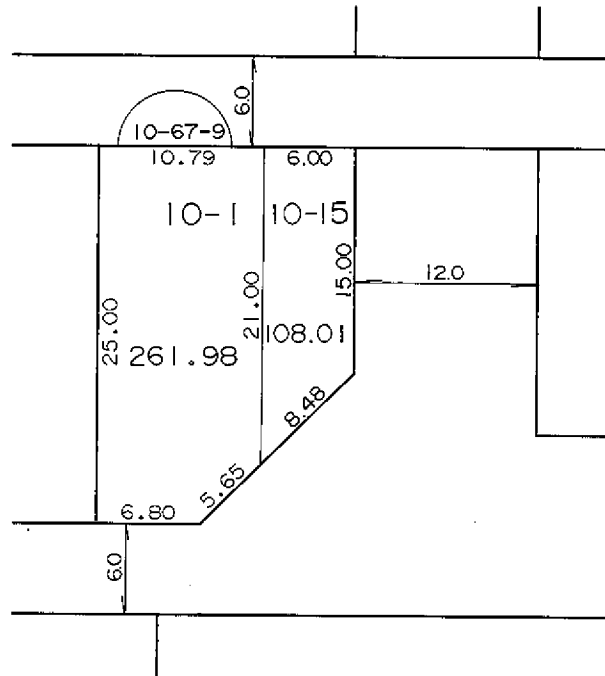
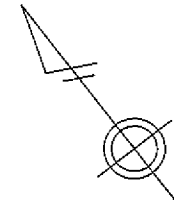
凡 例	
	街区番号
	地 番
	辺長及び換地地積(m <sup>2</sup> )
	換地位置

住宅・都市整備公団

# 換 地 図

縮尺 五百分之一

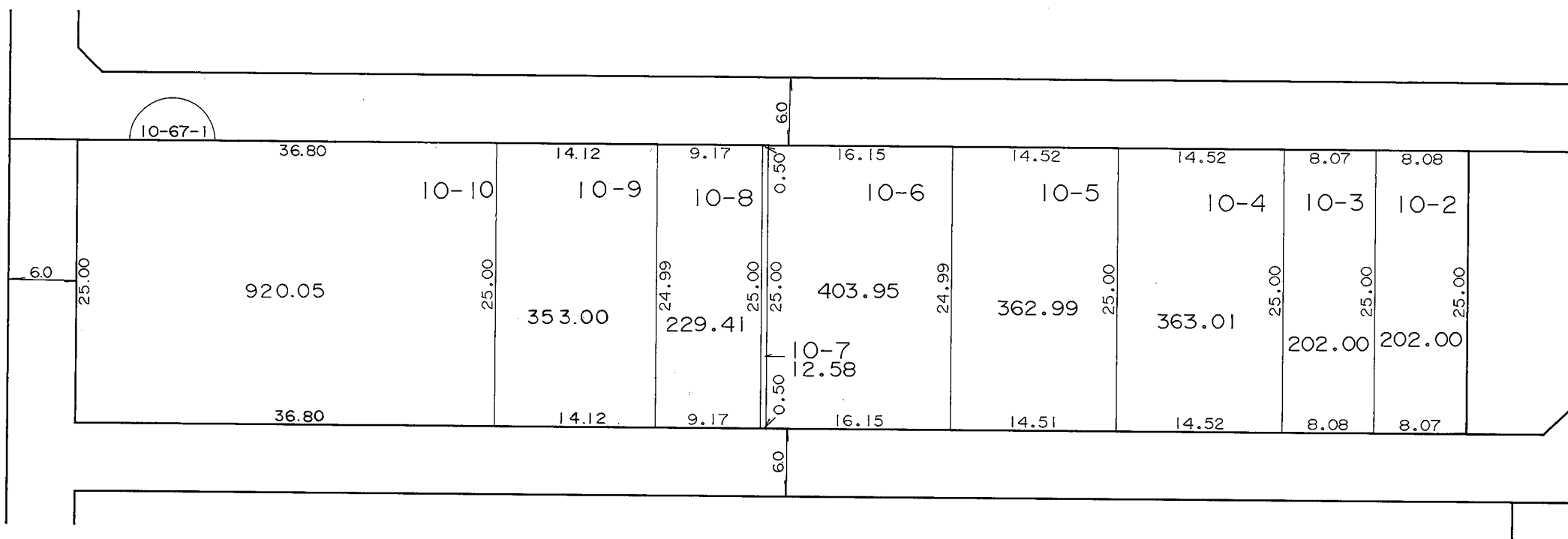
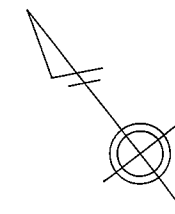
横浜市都筑区中川一丁目



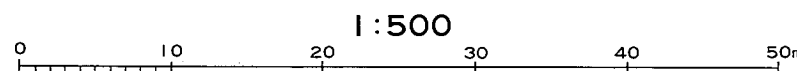
凡 例	
	街区番号
	地 番
	辺長及び換地地積(m <sup>2</sup> )
	換地位置

住宅・都市整備公団

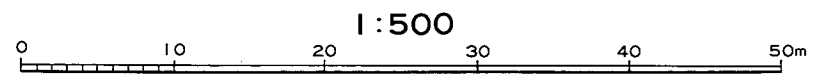
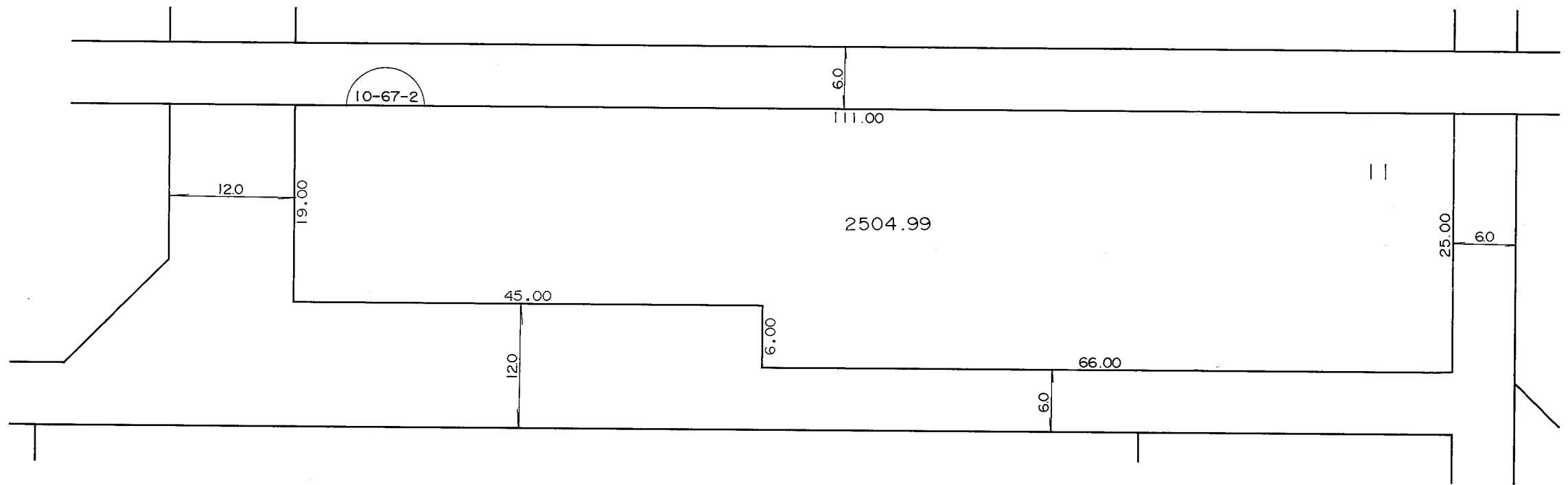
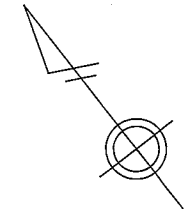
横浜市都筑区中川一丁目



凡 例	
	街区番号
	地 番
	辺長及び換地積(m²)
	換地位置



横浜市都筑区中川一丁目



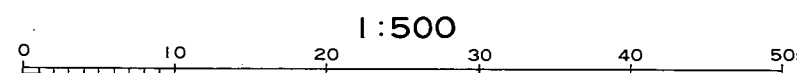
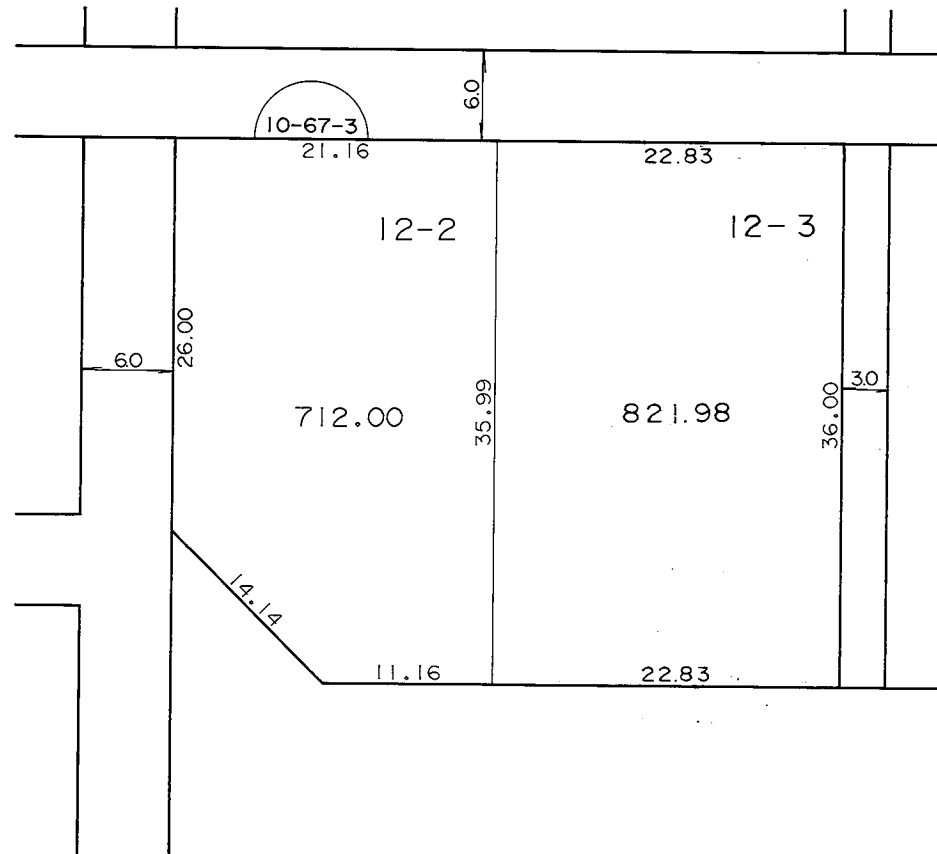
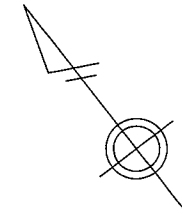
凡 例	
	街区番号
	地 番
	辺長及び換地地積(m <sup>2</sup> )
	換地位置

住宅・都市整備公団

# 換 地 図

縮尺 五百分之一

横浜市都筑区中川一丁目



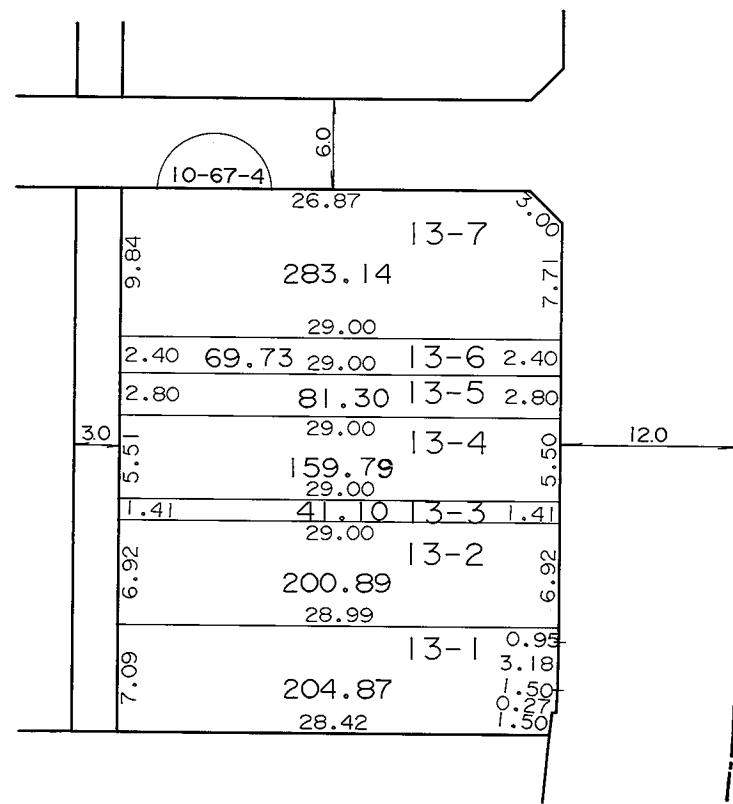
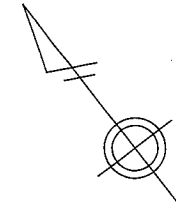
凡 例	
	街区番号
	地 番
	辺長及び換地地積(m <sup>2</sup> )
	換地位置

住宅・都市整備公団

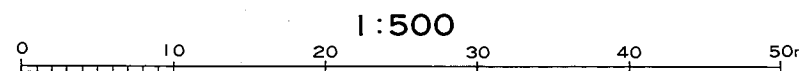
# 換 地 図

縮尺 五百分之一

横浜市都筑区中川一丁目



牛久保西四丁目



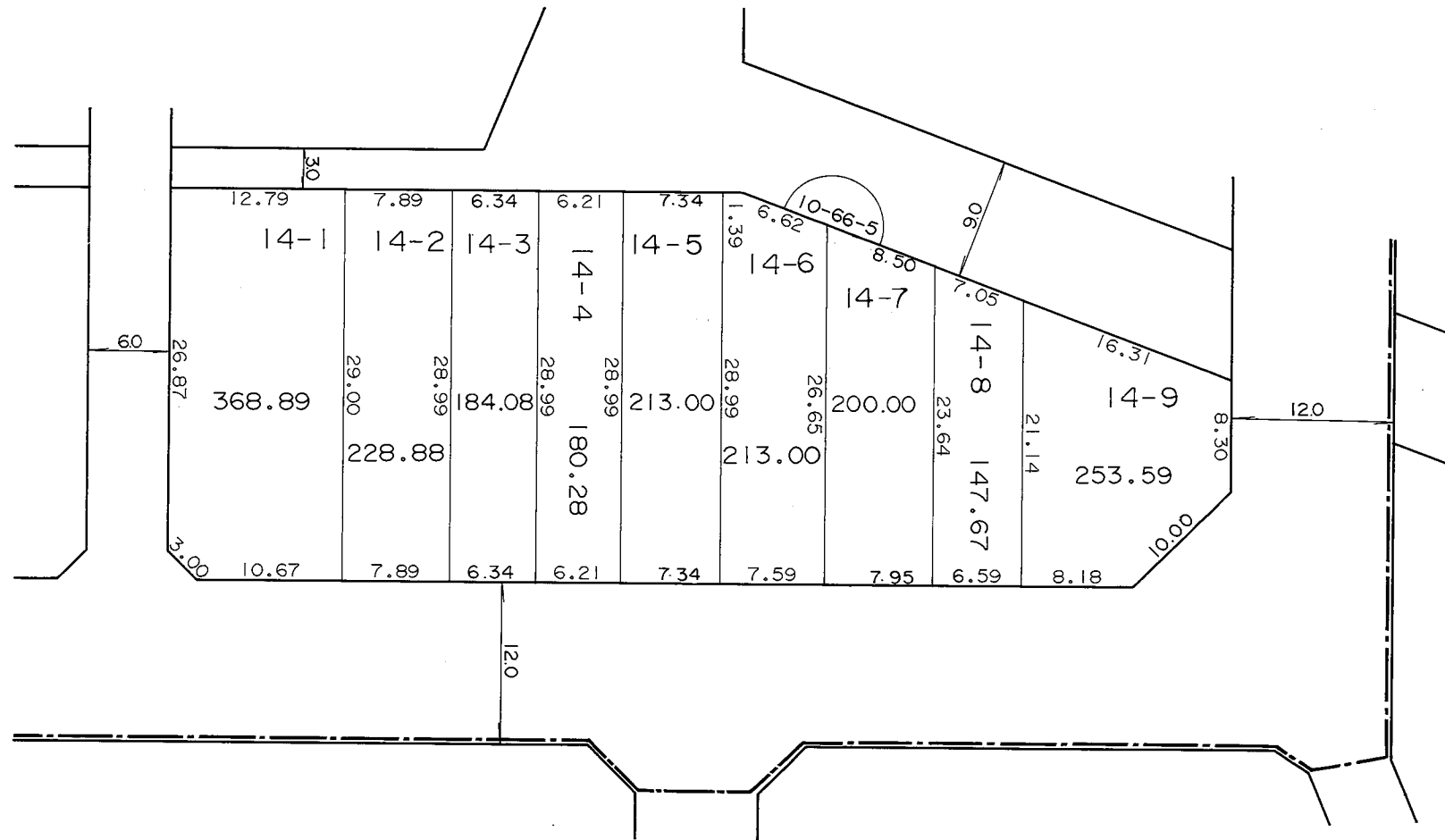
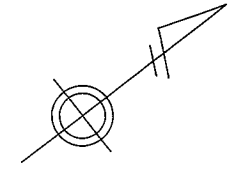
凡 例	
	街区番号
	地 番
	辺長及び換地地積(m <sup>2</sup> )
	換地位置

住宅・都市整備公団


# 換 地 図

縮尺 五百分之一

横浜市都筑区中川一丁目



牛久保西四丁目



凡 例	
	街区番号
	地 番
	辺長及び換地地積(m <sup>2</sup> )
	換地位置


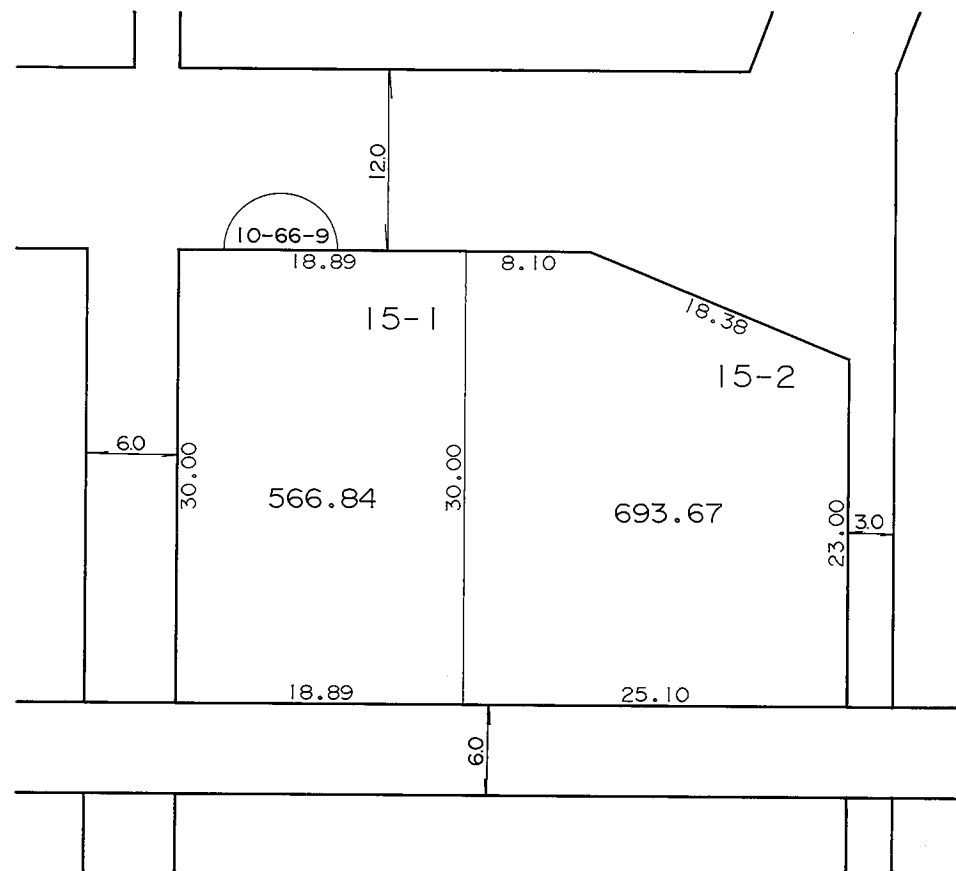
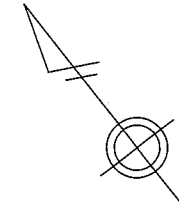
住宅・都市整備公団



# 換地 図

縮尺 五百分之一

横浜市都筑区中川一丁目



凡 例	
	街区番号
	地 番
	辺長及び換地地積 (㎡)
	換地位置

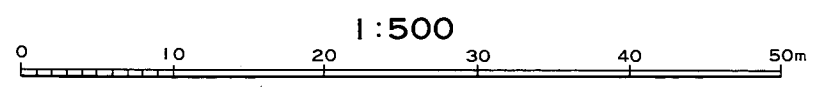
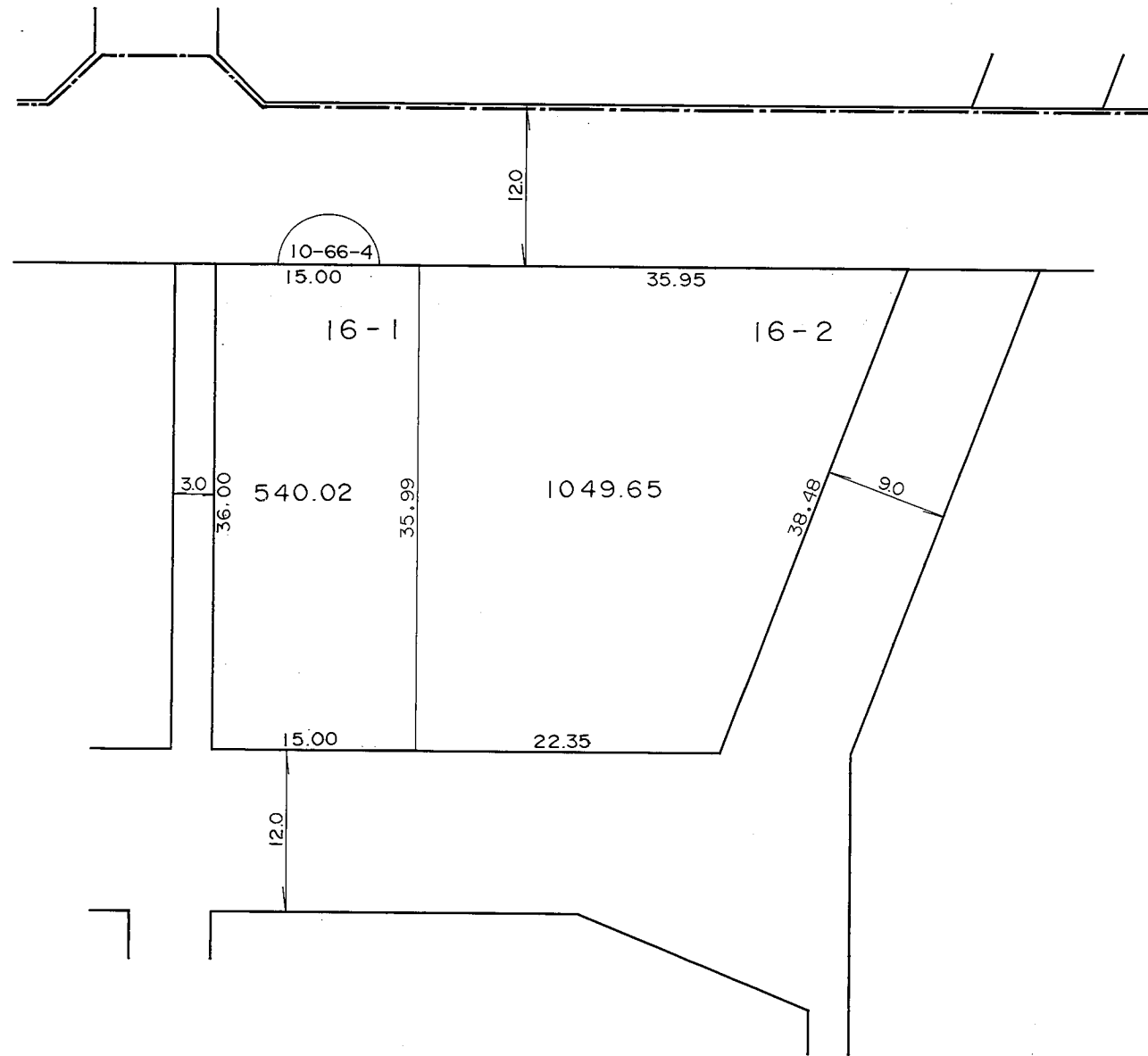
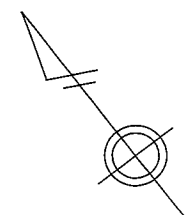
住宅・都市整備公団

# 換地図

縮尺 五百分之一

横浜市都筑区中川一丁目

牛久保西四丁目



凡 例	
	街区番号
	地番
	辺長及び換地地積 (m <sup>2</sup> )
	換地位置

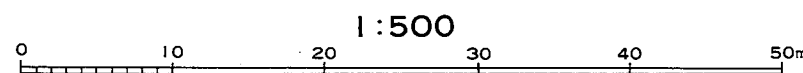
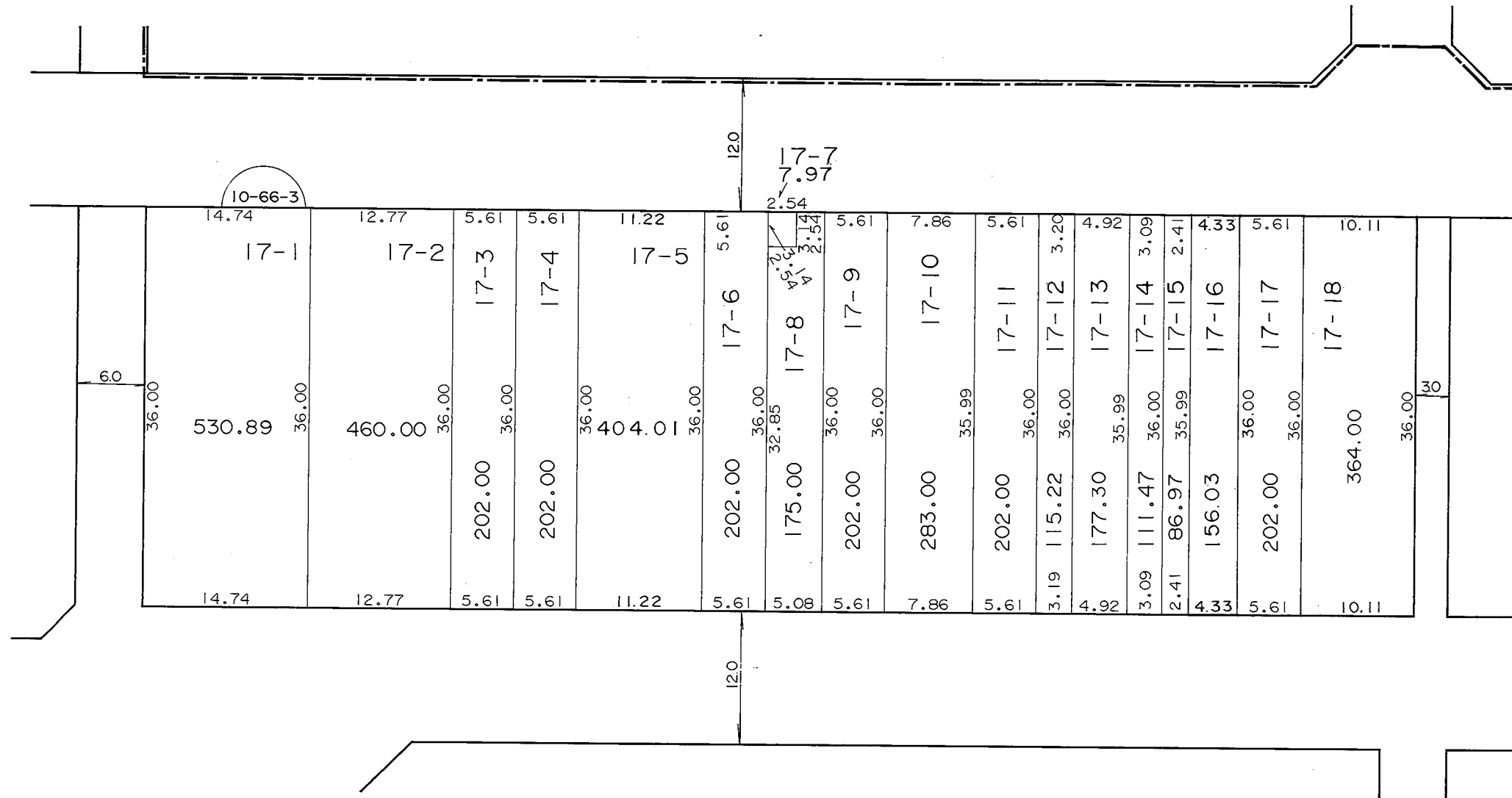
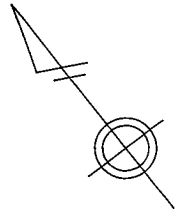
住宅・都市整備公団

# 換 地 図

縮尺 五百分之一

横浜市都筑区中川一丁目

牛久保西四丁目




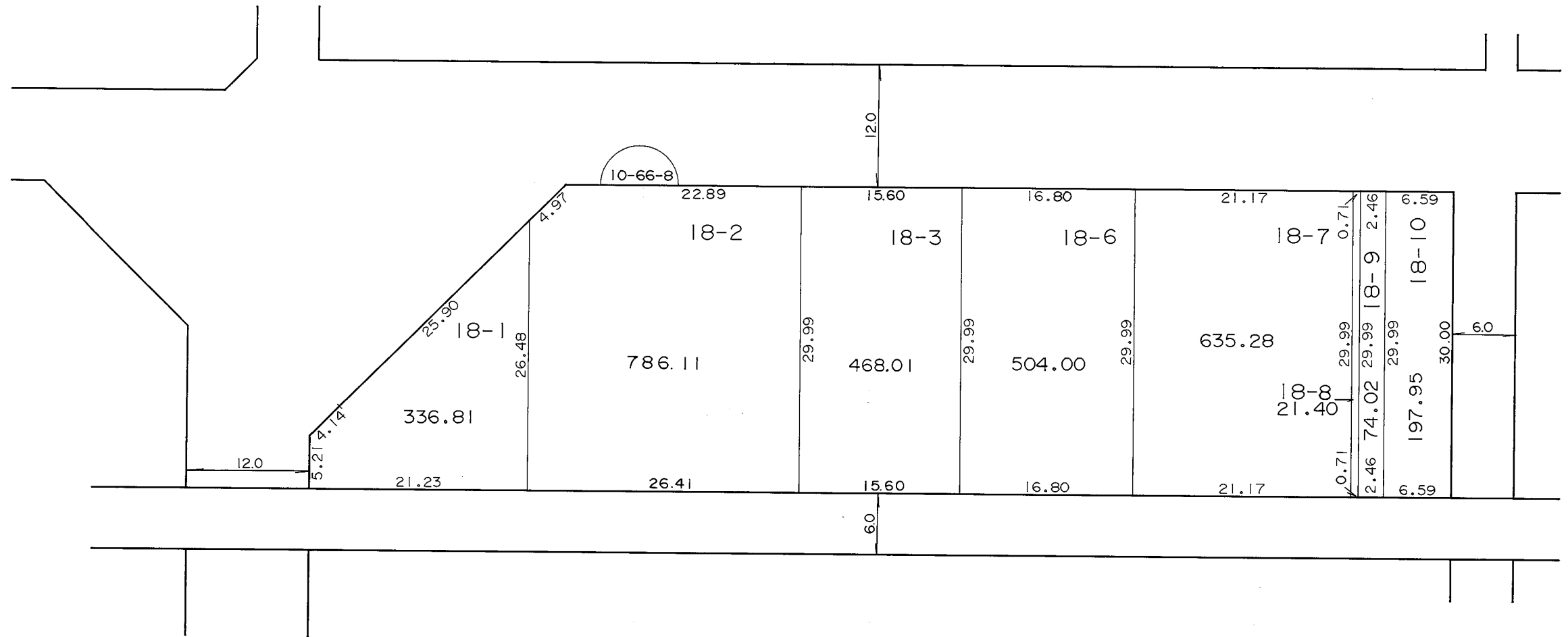
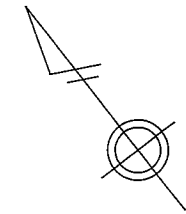
凡 例	
	街区番号
	地 番
	辺長及び換地地積(m <sup>2</sup> )
	換 地 位 置

住宅・都市整備公団

# 換地 図

縮尺 五百分之一

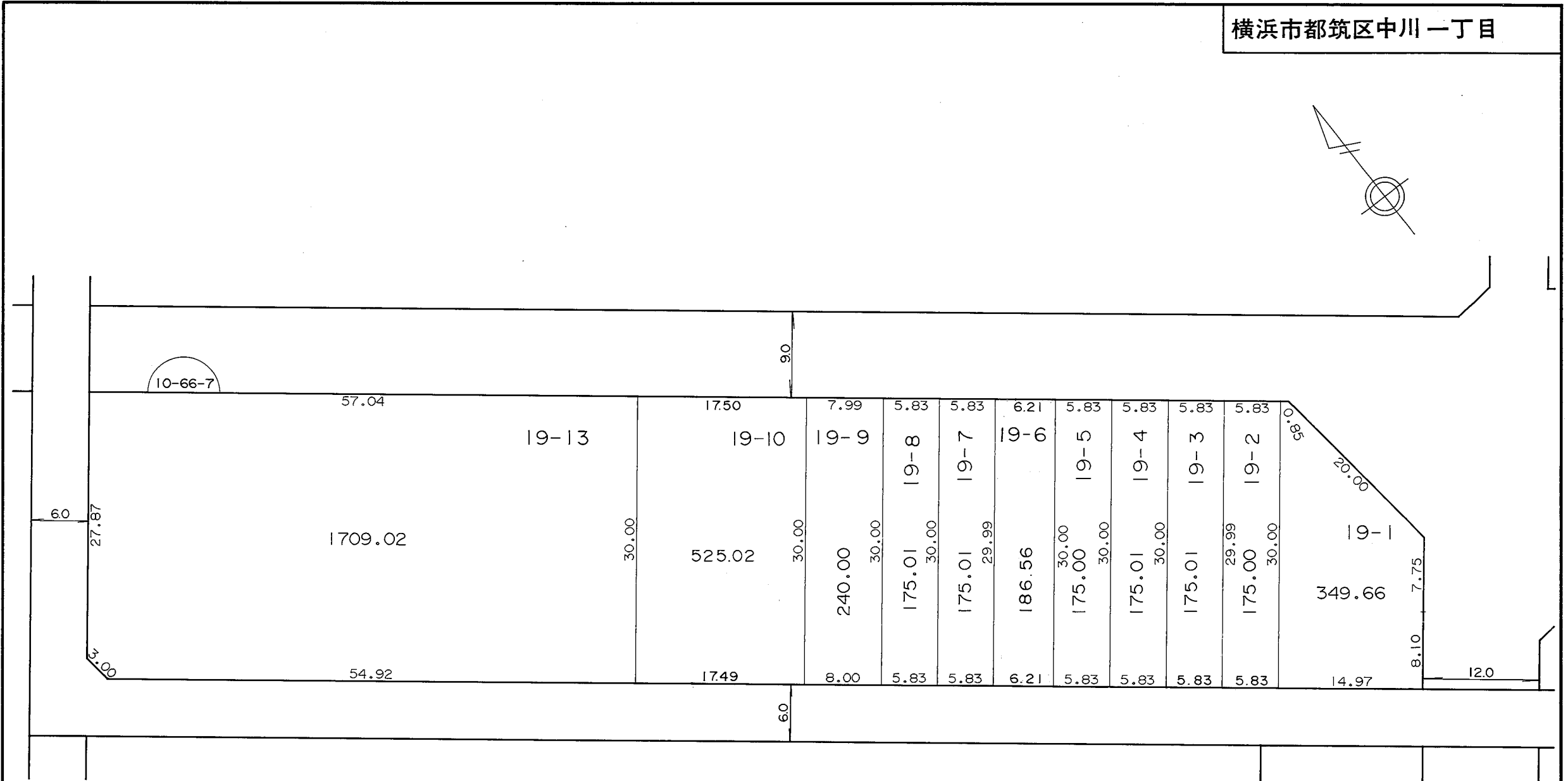
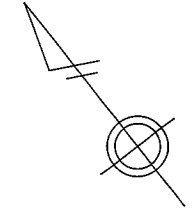
横浜市都筑区中川一丁目




凡 例	
	街区番号
	地 番
	辺長及び換地地積(m <sup>2</sup> )
	換地位置

住宅・都市整備公団

横浜市都筑区中川一丁目



凡 例	
	街区番号
	地 番
	辺長及び換地地積(m²)
	換地位置

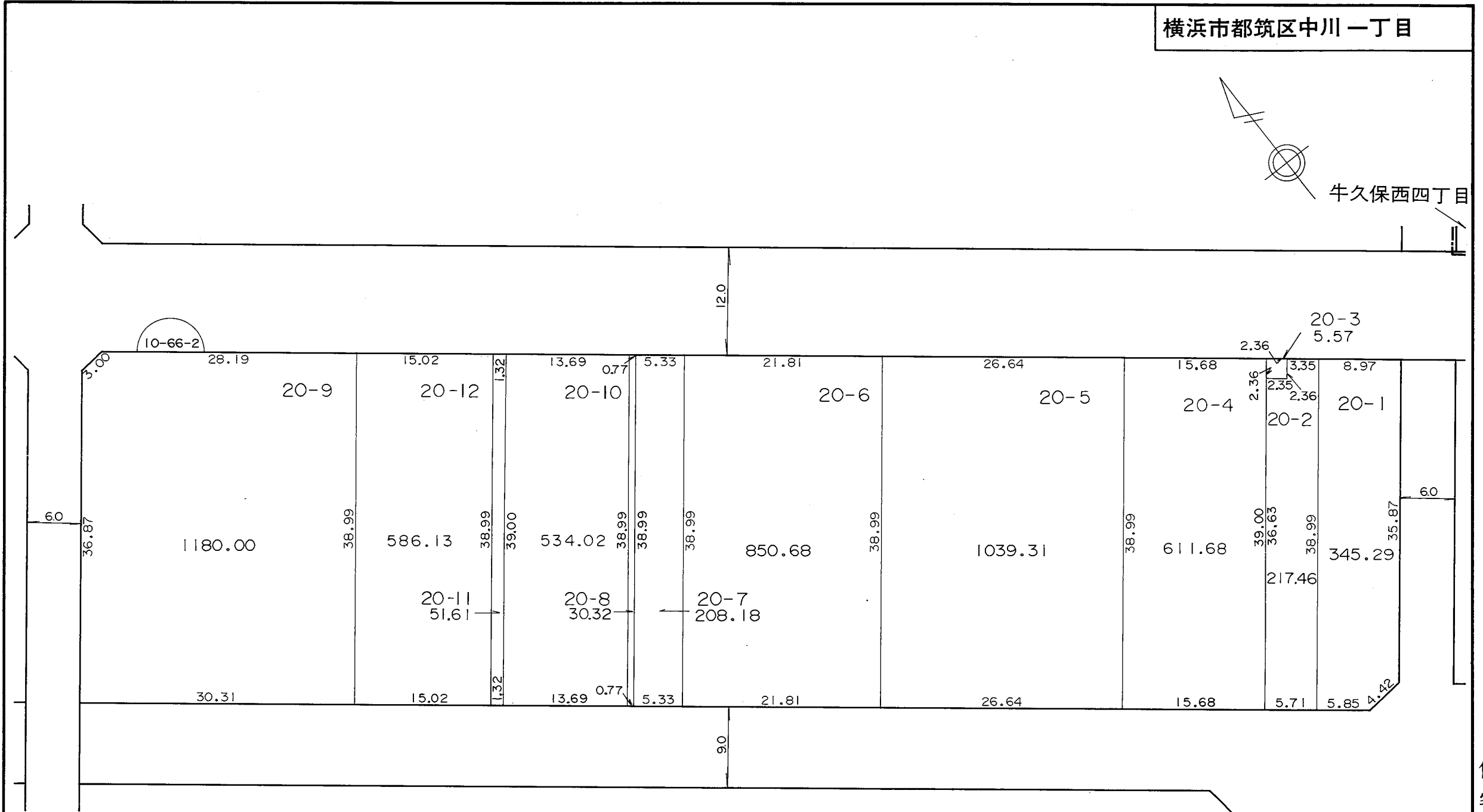



住宅・都市整備公団

# 換地 図

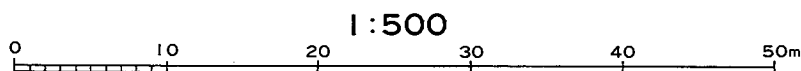
縮尺 五百分之一

横浜市都筑区中川一丁目



住宅・都市整備公団

凡 例	
	街区番号
	地番
	辺長及び換地地積(m <sup>2</sup> )
	換地位置


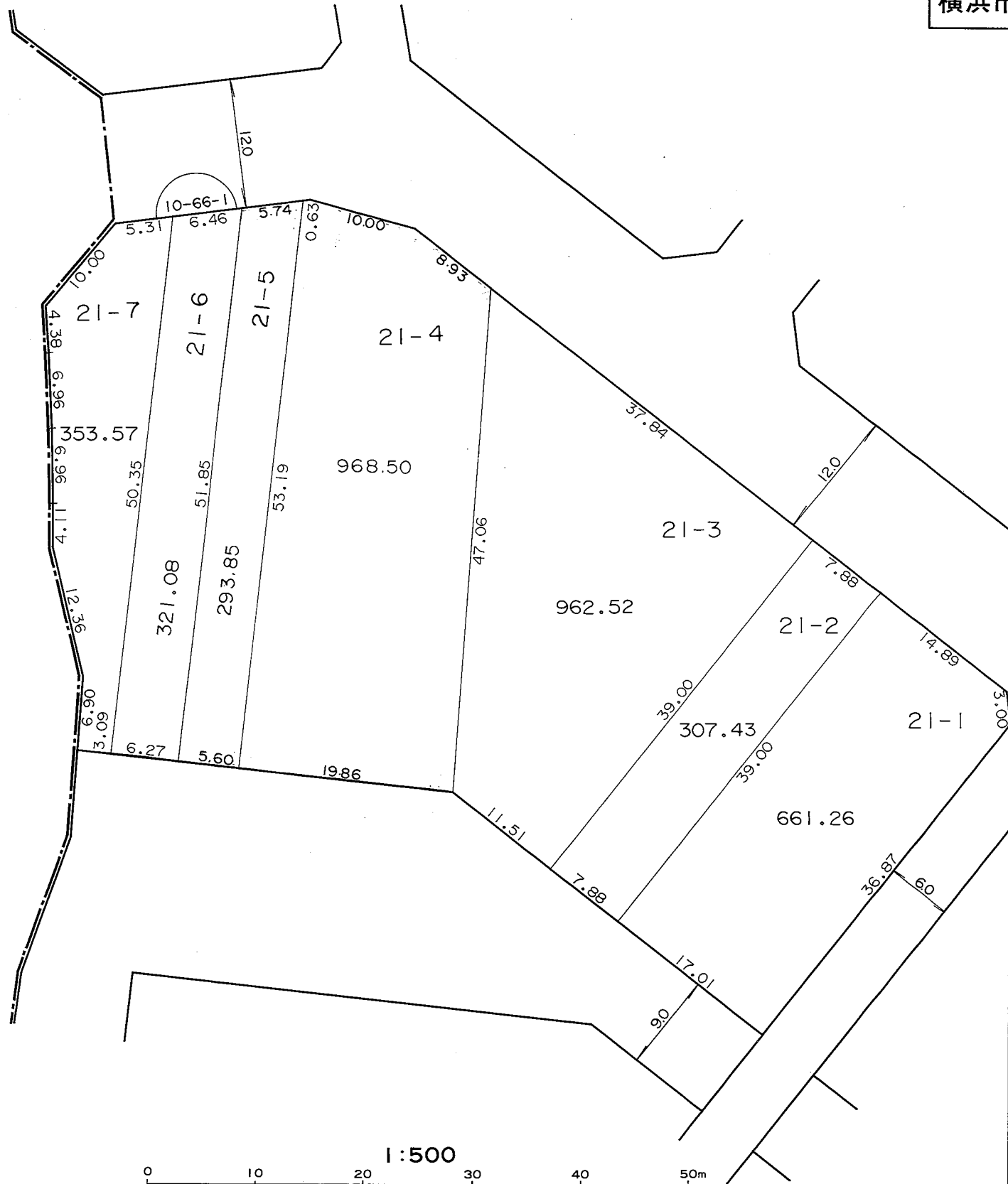
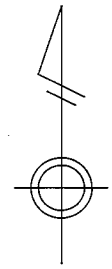


# 換地 図

縮尺 五百分之一

横浜市都筑区中川一丁目

中川二丁目



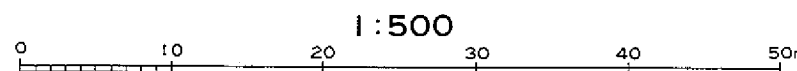
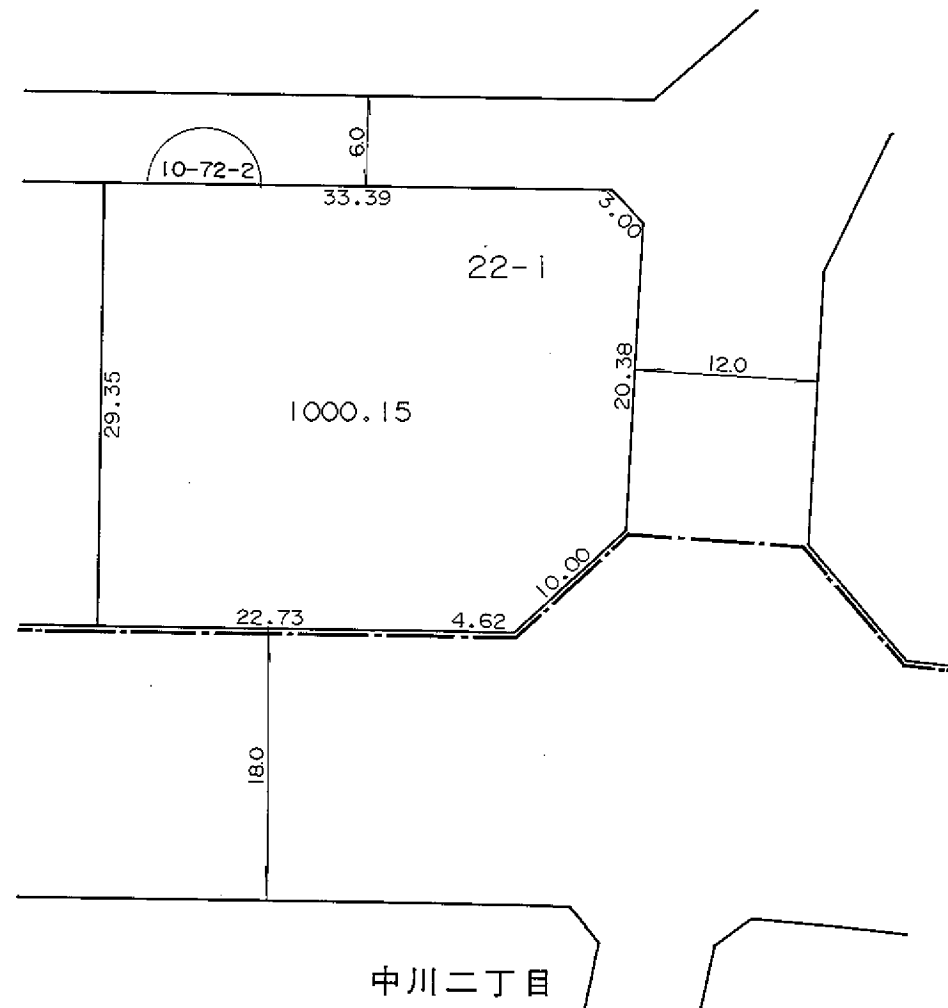
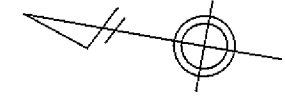
凡 例	
	街区番号
	地番
	辺長及び換地地積(m <sup>2</sup> )
	換地位置

住宅・都市整備公団

# 換地 図

縮尺 五百分之一

横浜市都筑区中川一丁目

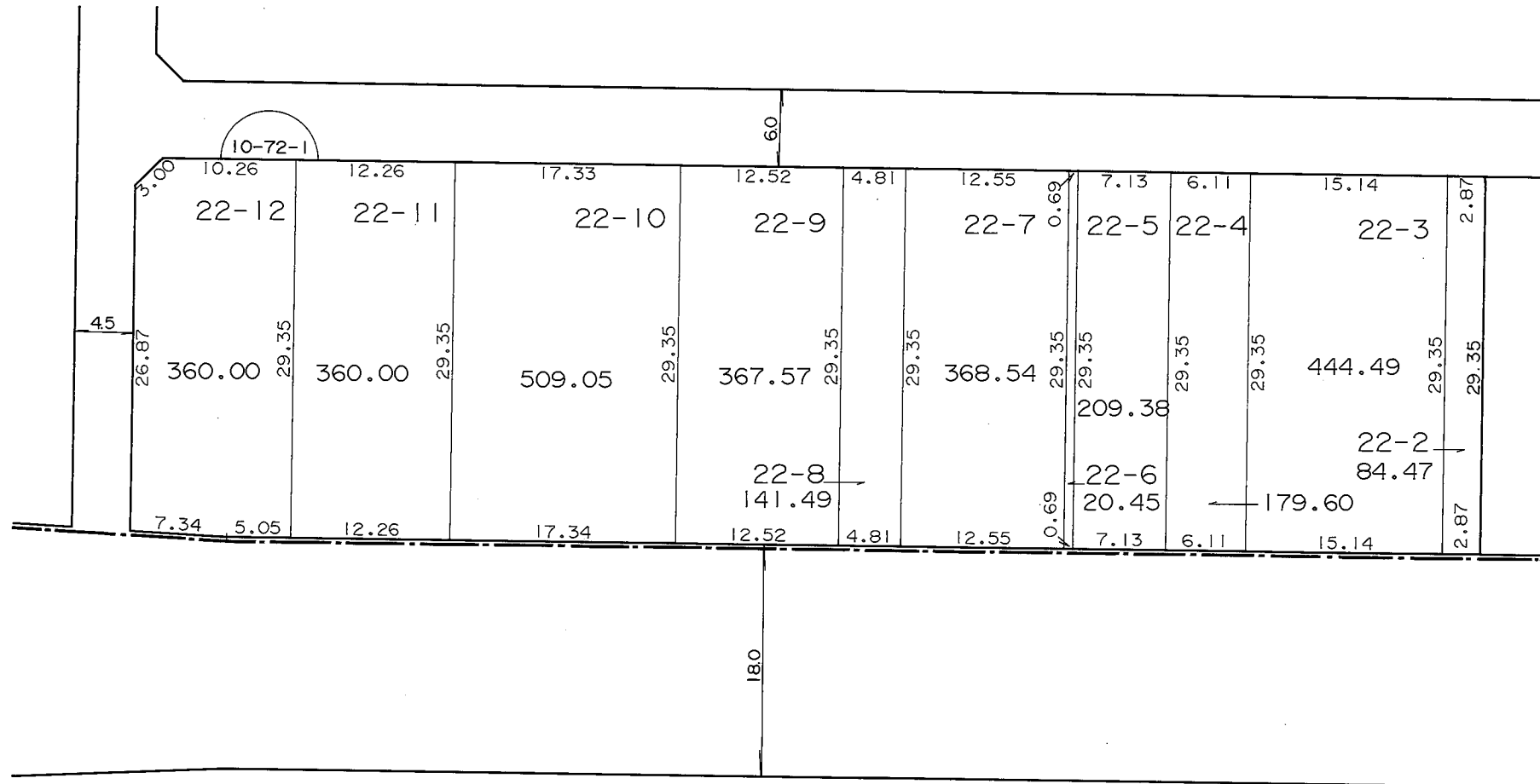



凡 例	
	街区番号
	地 番
	辺長及び換地地積(m <sup>2</sup> )
	換地位置

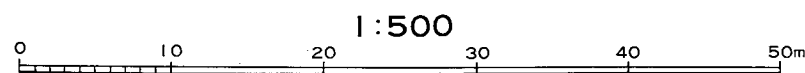
住宅・都市整備公団



横浜市都筑区中川一丁目



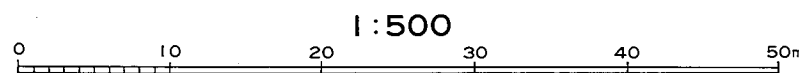
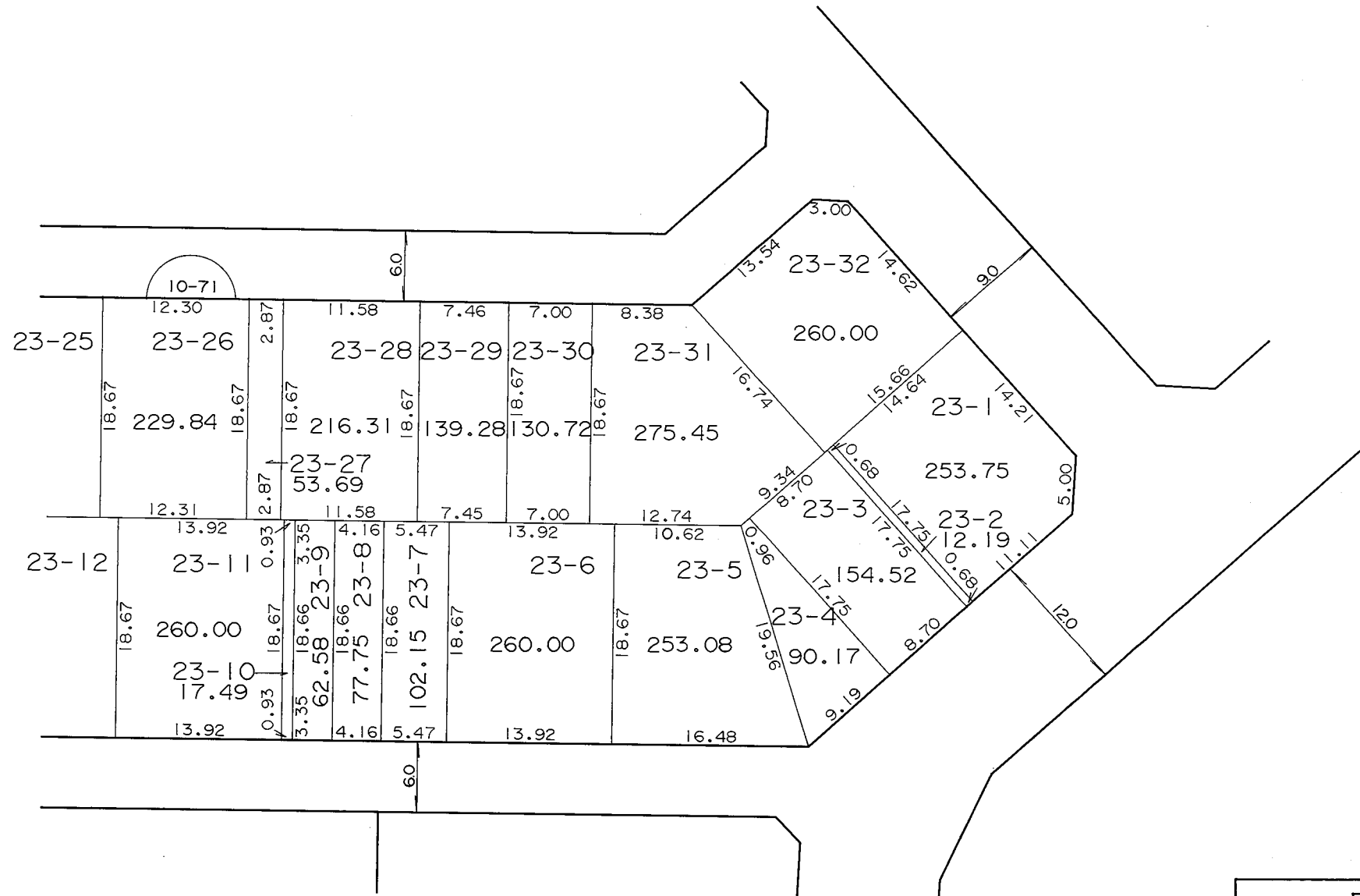
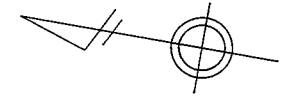
中川二丁目



凡 例	
	街区番号
	地 番
	辺長及び換地地積(m <sup>2</sup> )
	換 地 位 置

住宅・都市整備公団

横浜市都筑区中川一丁目



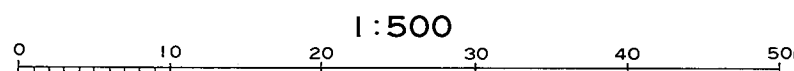
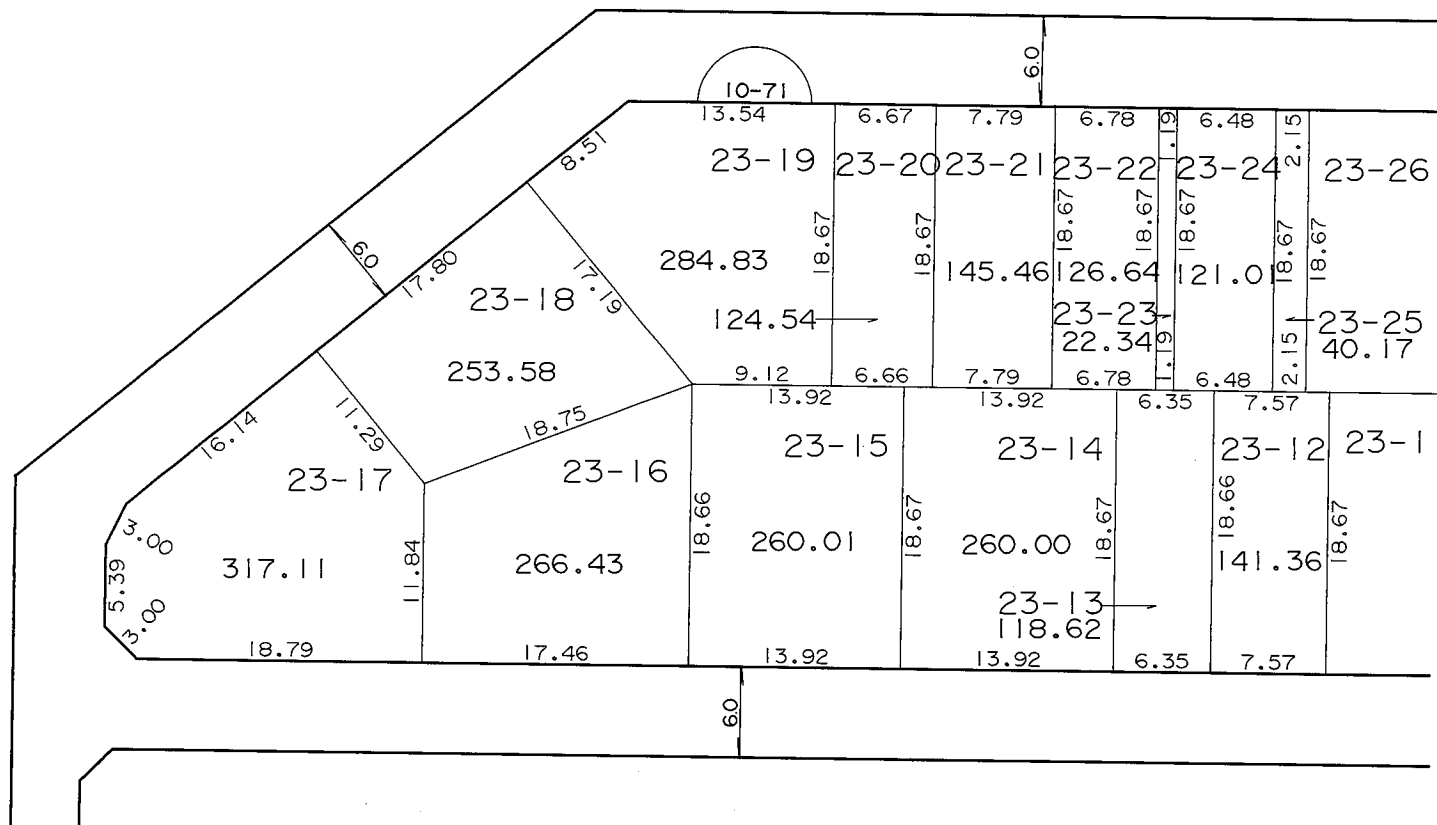
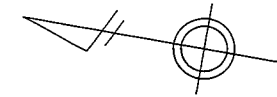
凡 例	
	街区番号
	地 番
	辺長及び換地地積(m <sup>2</sup> )
	換地位置

住宅・都市整備公団

# 換 地 図

縮尺 五百分之一

横浜市都筑区中川一丁目



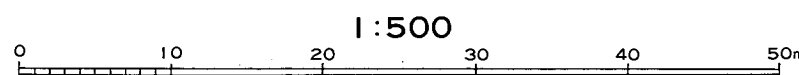
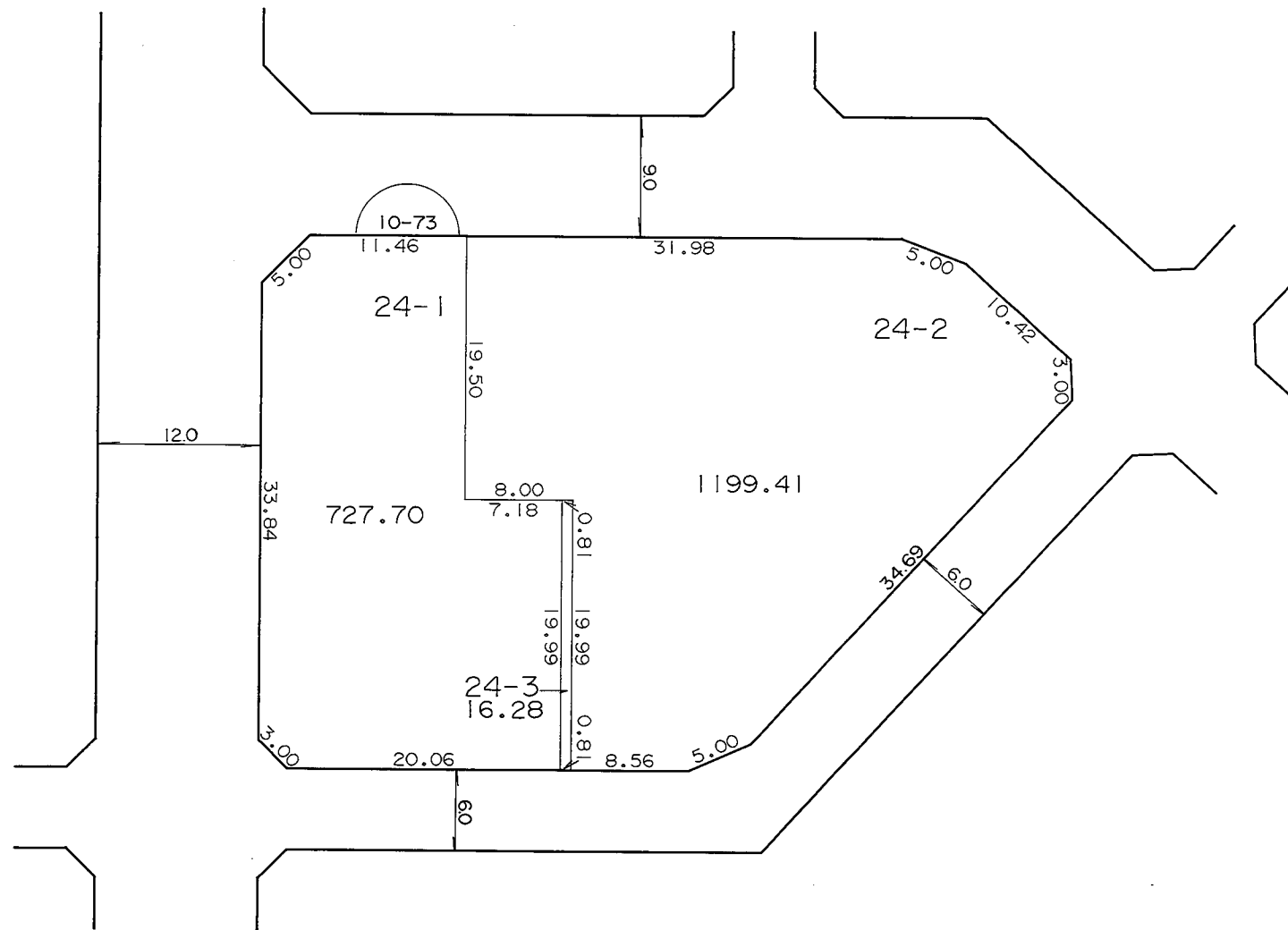
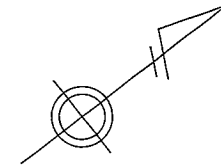
凡 例	
	街区番号
	地番
	辺長及び換地地積(m <sup>2</sup> )
	換地位置

住宅・都市整備公団

# 換地 図

縮尺 五百分之一

横浜市都筑区中川一丁目



凡 例	
	街区番号
	地番
	辺長及び換地地積(m <sup>2</sup> )
	換地位置

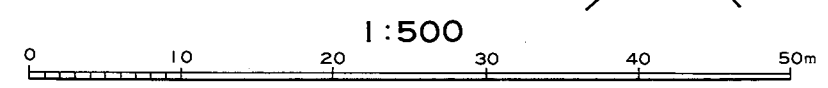
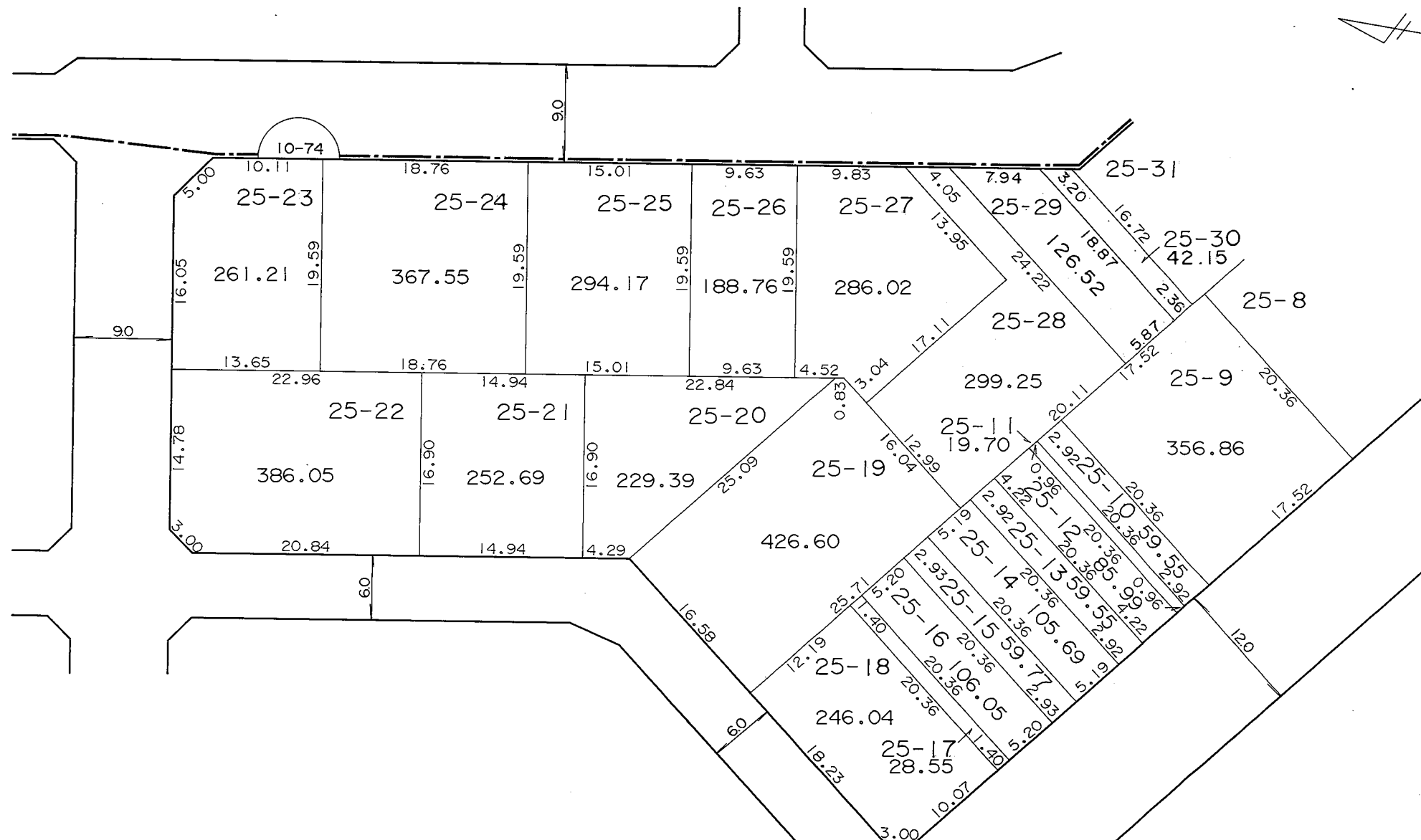

住宅・都市整備公団

# 換 地 図

縮尺 五百分之一

横浜市都筑区中川一丁目

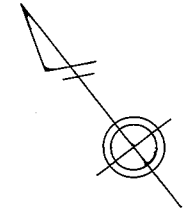
牛久保西四丁目



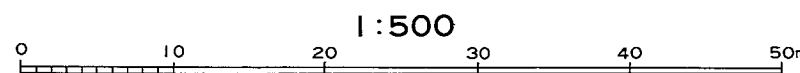
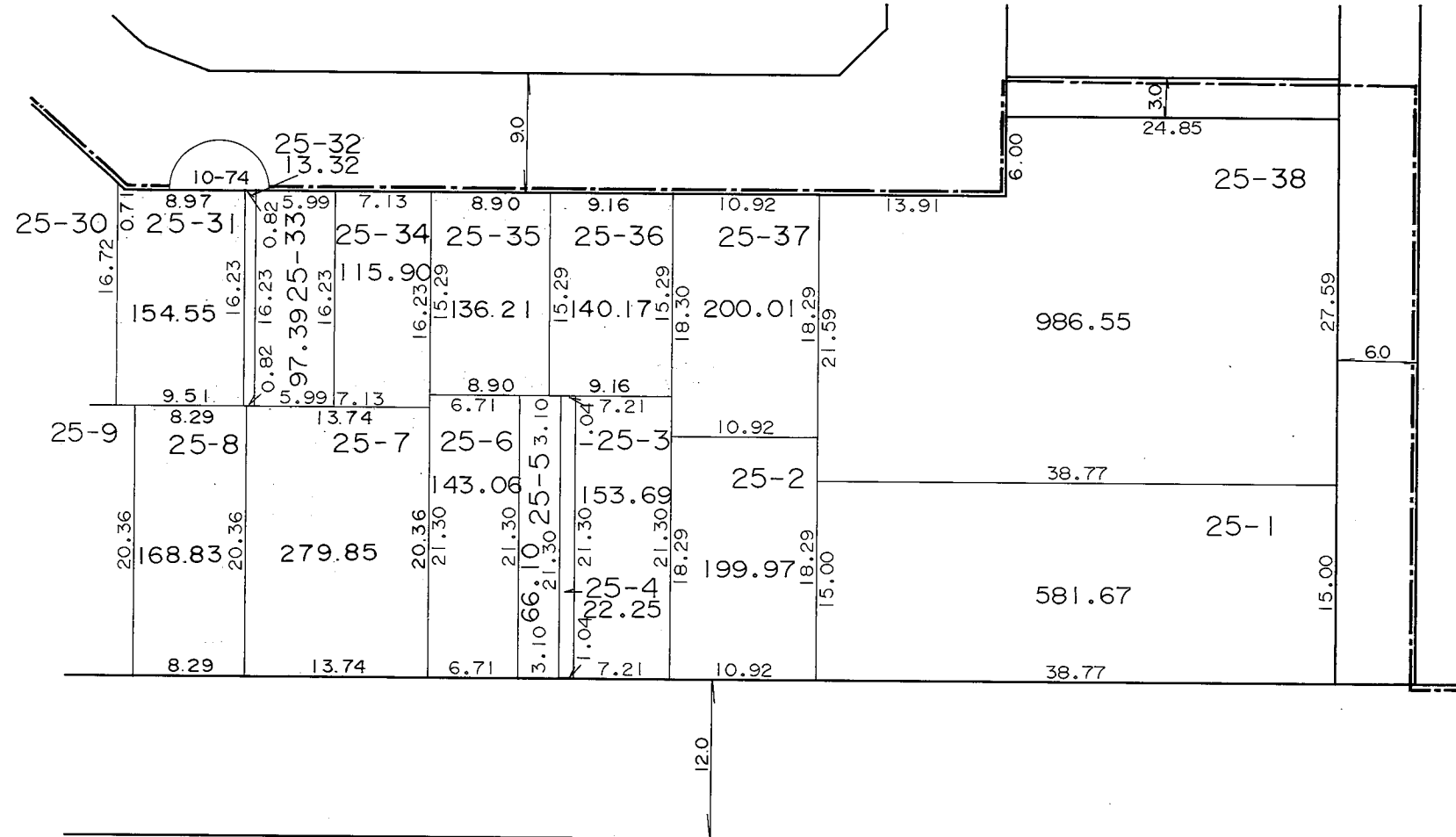
凡 例	
	街区番号
	地 番
	辺長及び換地地積(m <sup>2</sup> )
	換地位置

住宅・都市整備公団

横浜市都筑区中川一丁目




牛久保西四丁目



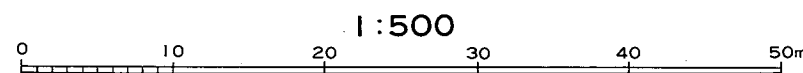
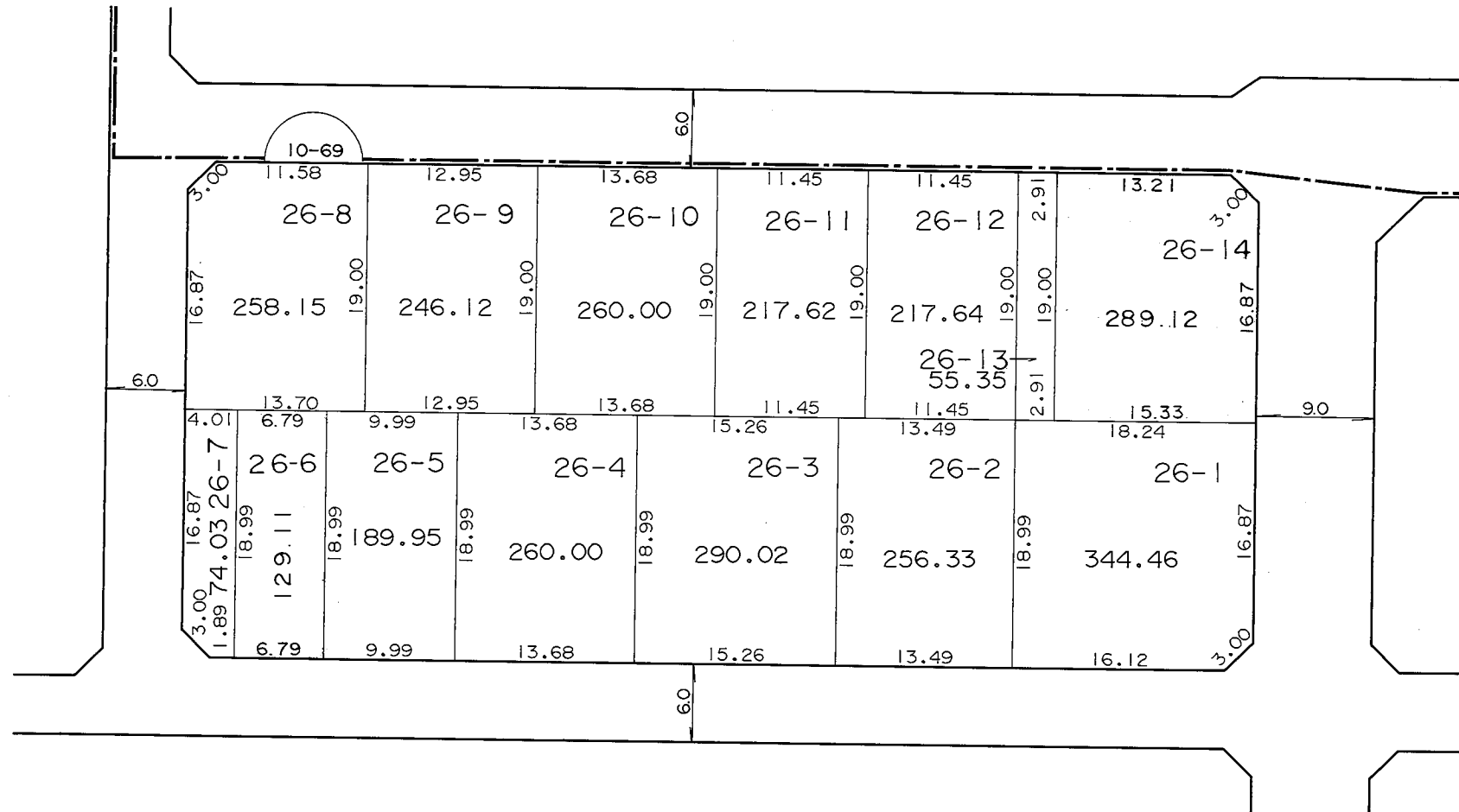
凡 例	
	街区番号
	地 番
	辺長及び換地地積(m <sup>2</sup> )
	換地位置

住宅・都市整備公団

横浜市都筑区中川一丁目



牛久保西四丁目



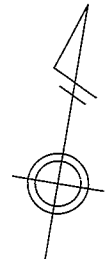
凡 例	
	街区番号
	地 番
	辺長及び換地地積(m <sup>2</sup> )
	換地位置

住宅・都市整備公団

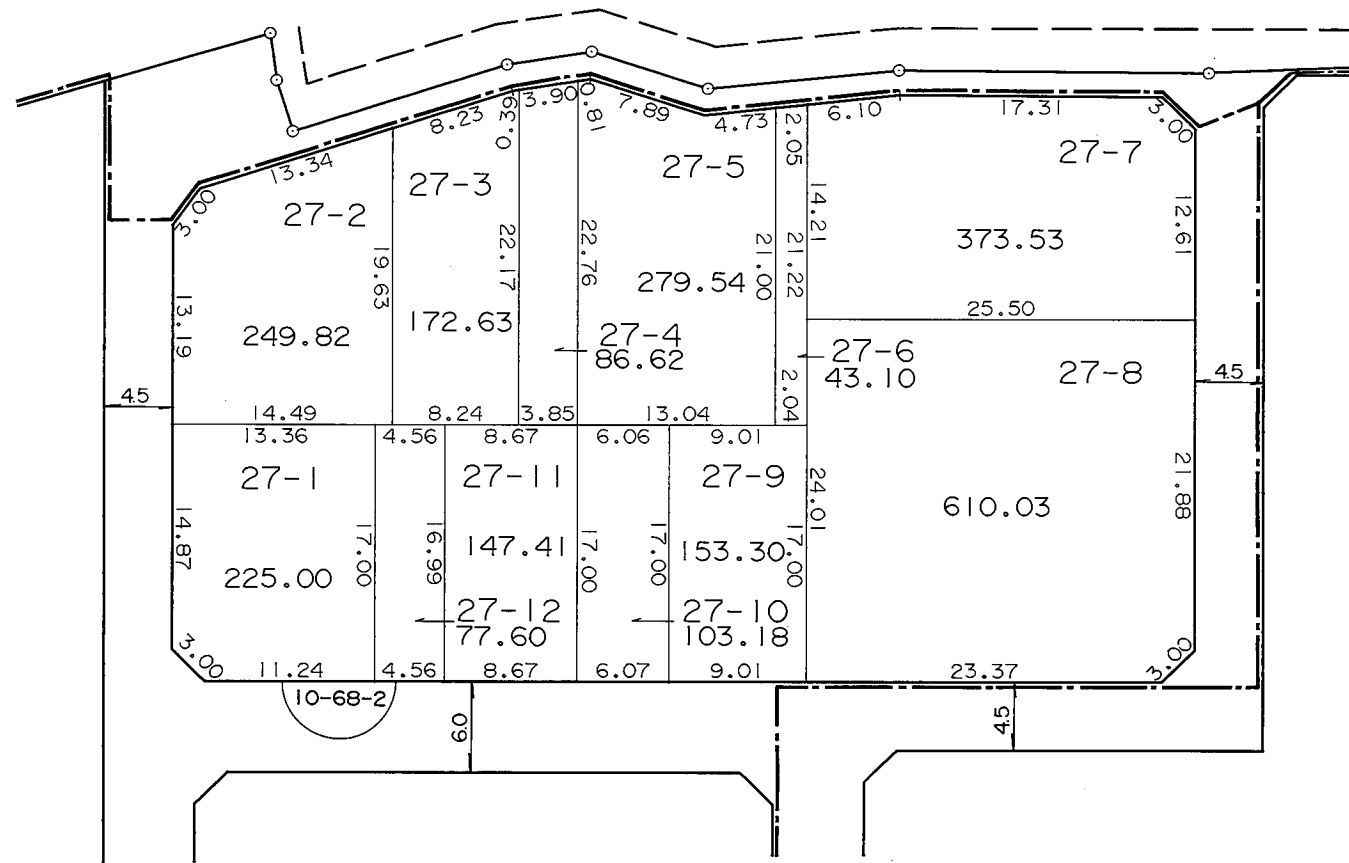
# 換地 図

縮尺 五百分之一

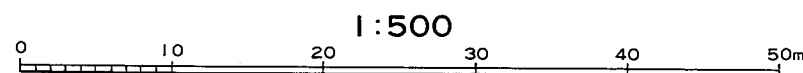
横浜市都筑区中川一丁目



牛久保町



牛久保西四丁目

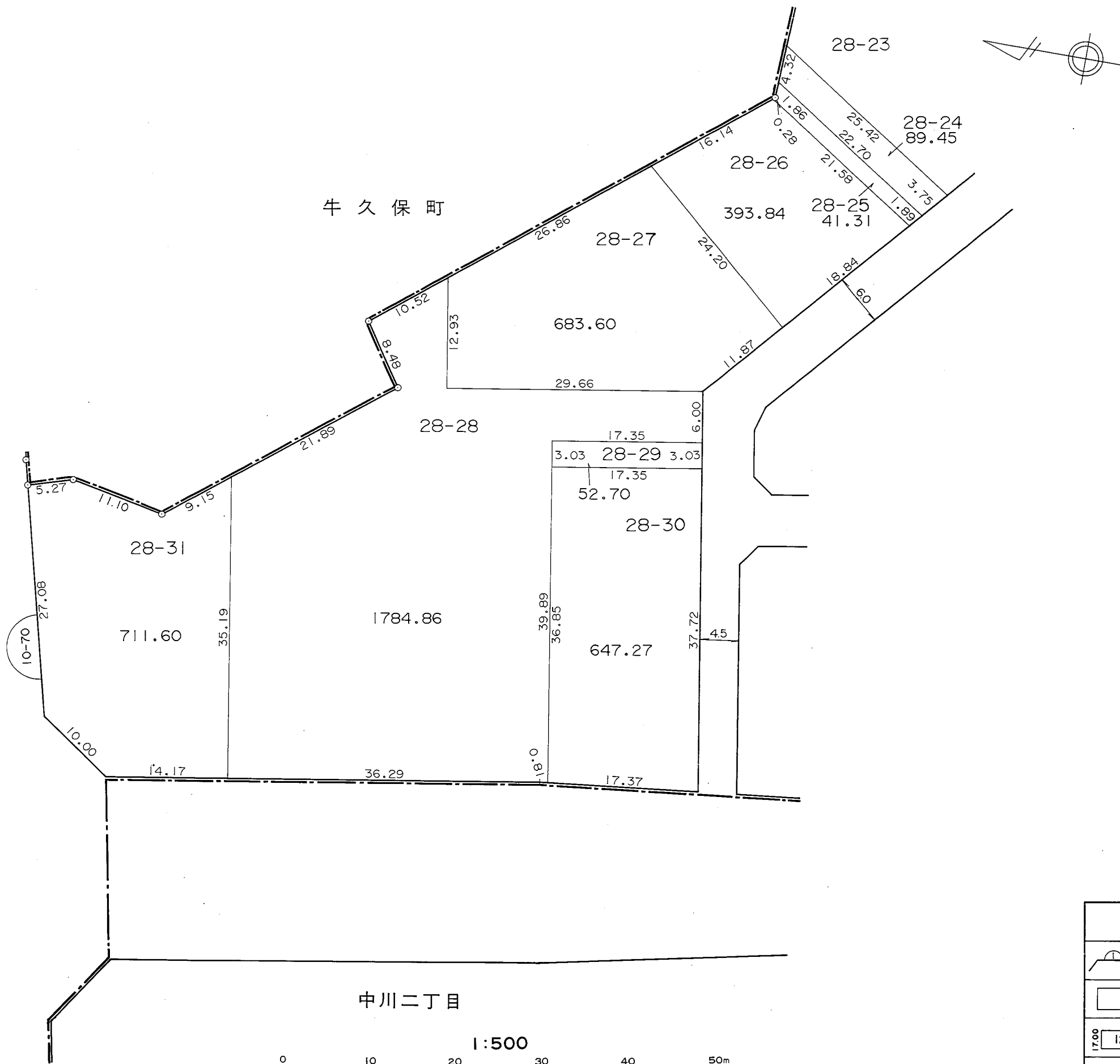


凡 例	
	街区番号
	地 番
	辺長及び換地地積(m <sup>2</sup> )
	換地位置

住宅・都市整備公団



横浜市都筑区中川一丁目



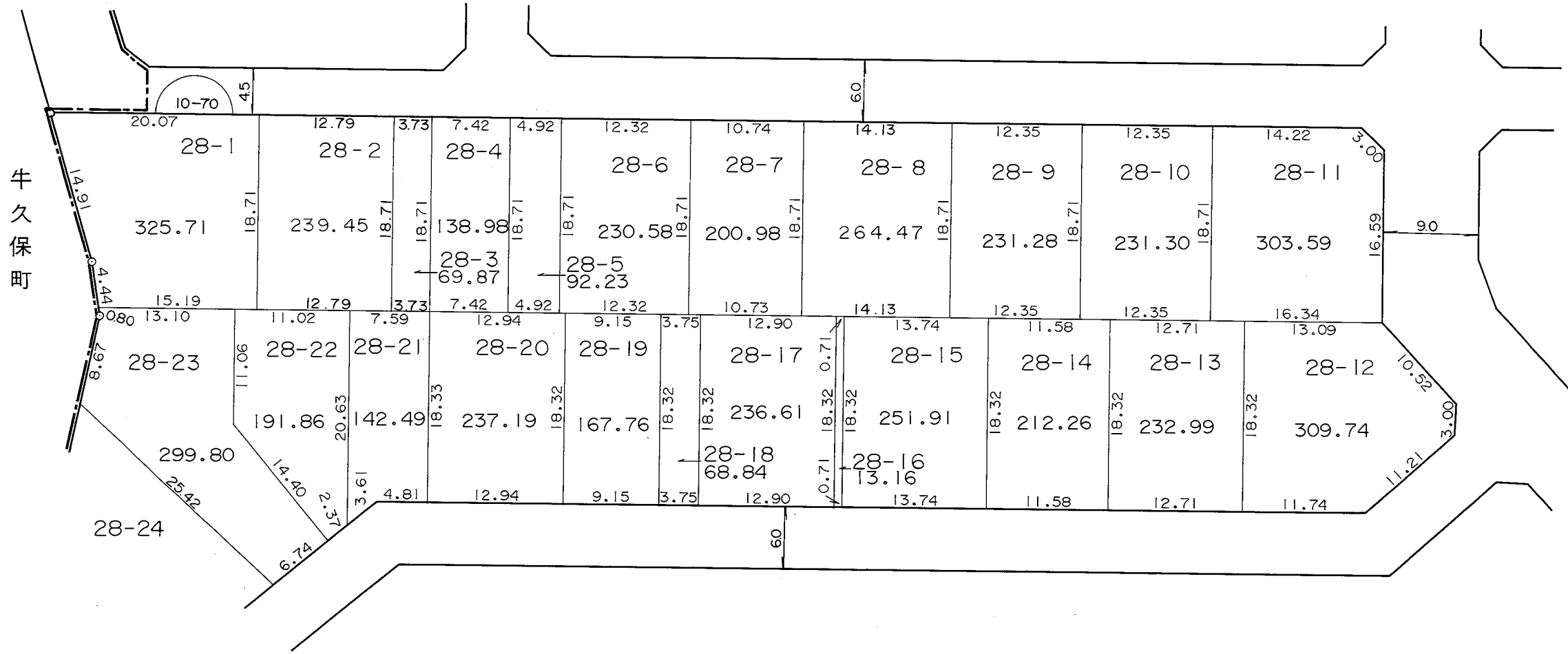
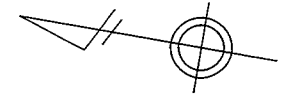
凡 例	
	街区番号
	地 番
	辺長及び換地地積(m <sup>2</sup> )
	換地位置

住宅・都市整備公団

# 換 地 図

縮尺 五百分之一

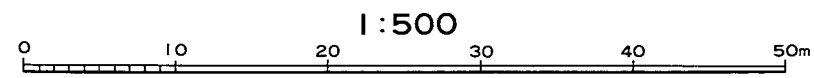
横浜市都筑区中川一丁目



牛久保町

住宅・都市整備公団

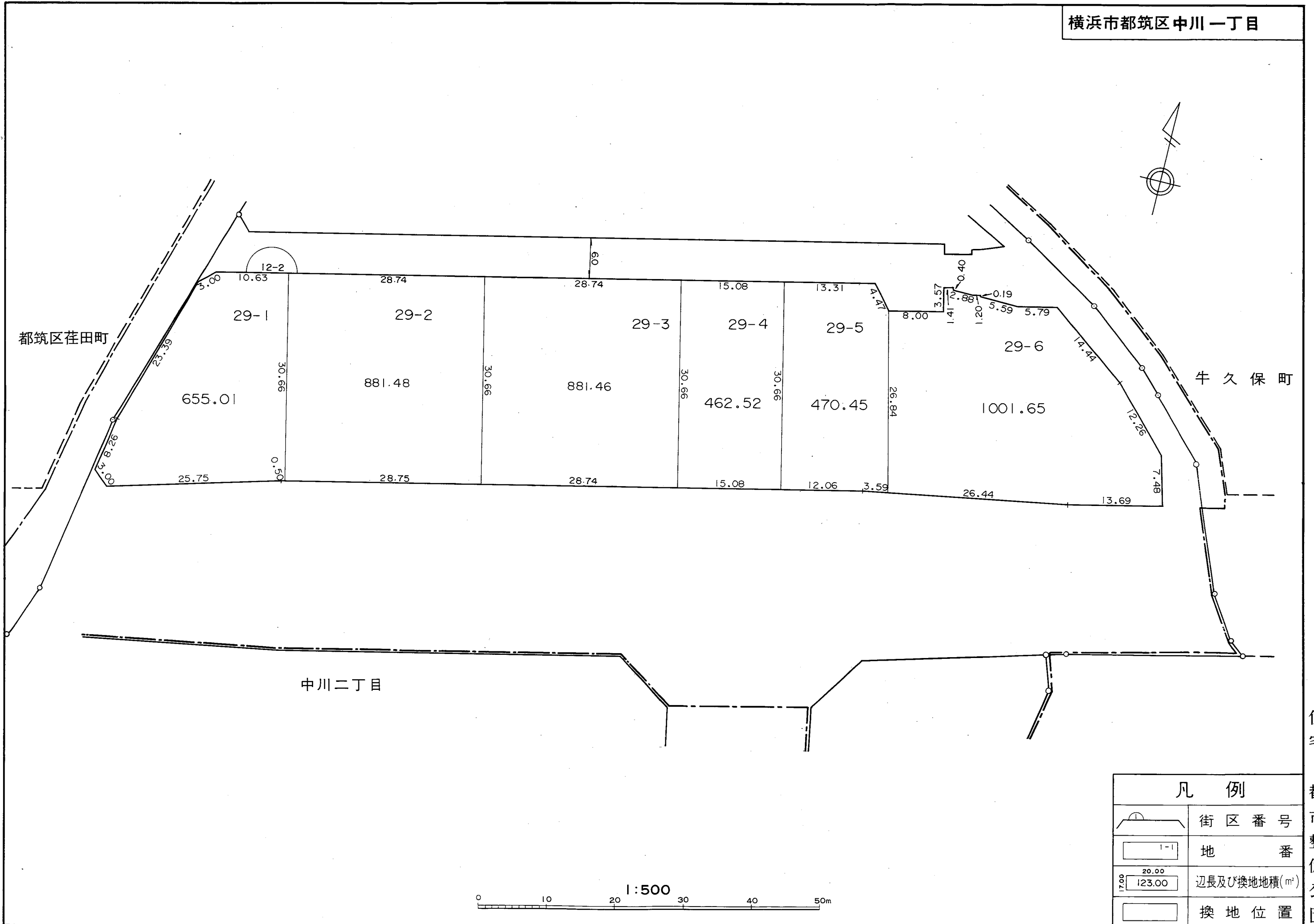
凡 例	
	街区番号
	地 番
	辺長及び換地地積(m <sup>2</sup> )
	換地位置



# 換地 図

縮尺 五百分之一

横浜市都筑区中川一丁目

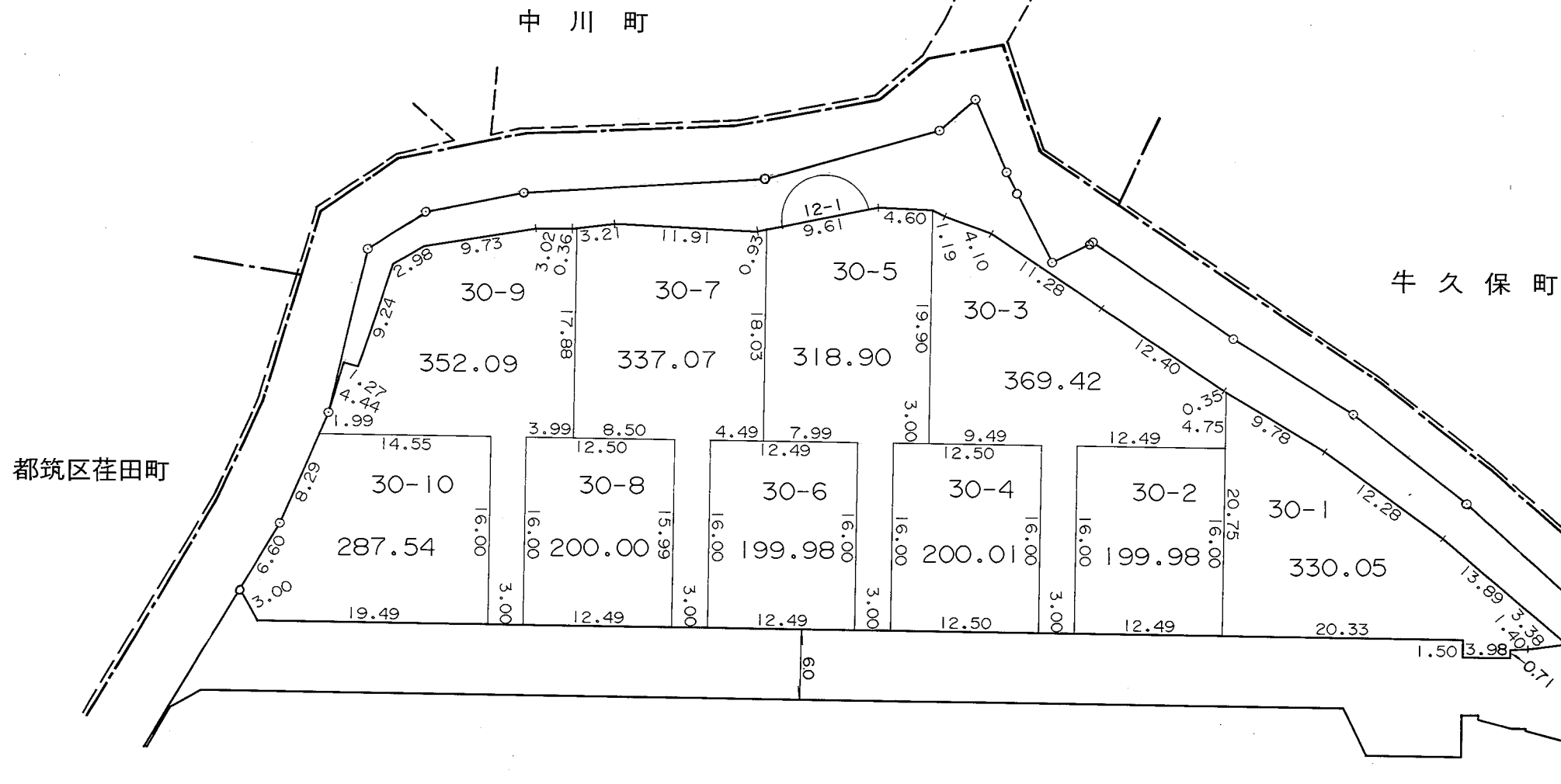
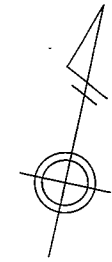


住宅・都市整備公団

# 換地 図

縮尺 五百分之一

横浜市都筑区中川一丁目



凡 例	
	街区番号
	地番
	辺長及び換地地積(m <sup>2</sup> )
	換地位置

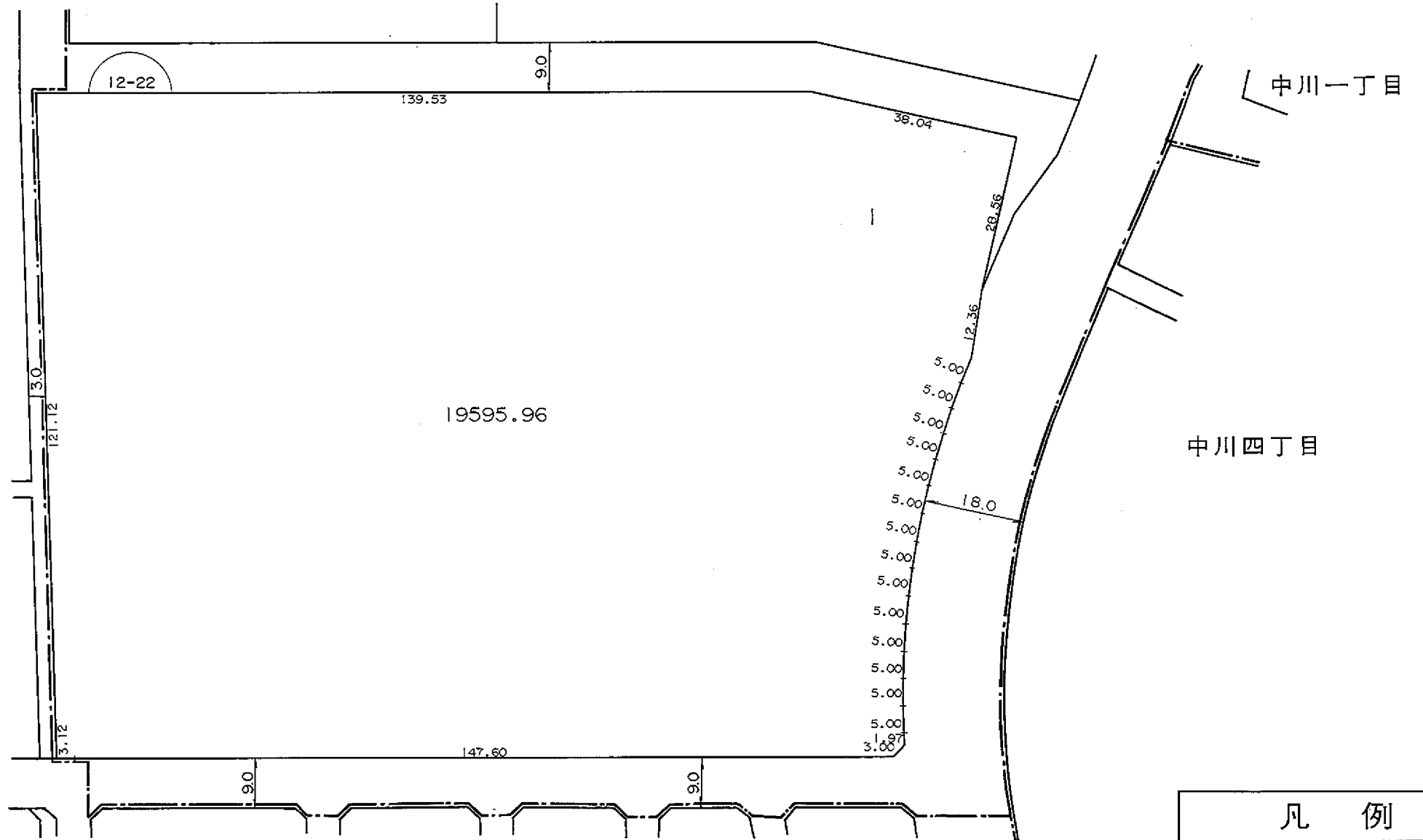
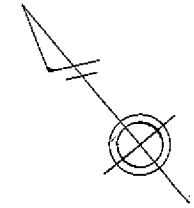
# 横浜北部新都市第一地区 土地区画整理事業

## 中川二丁目

# 換地 図

縮尺 千分之一

横浜市都筑区中川二丁目



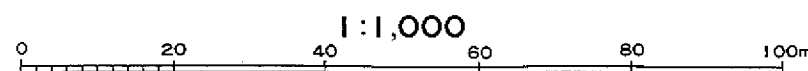
中川三丁目

中川一丁目

中川四丁目

凡 例	
	街区番号
	地 番
	辺長及び換地地積(m <sup>2</sup> )
	換地位置

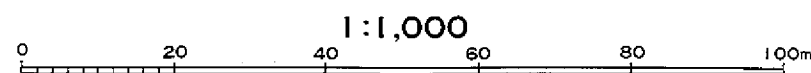
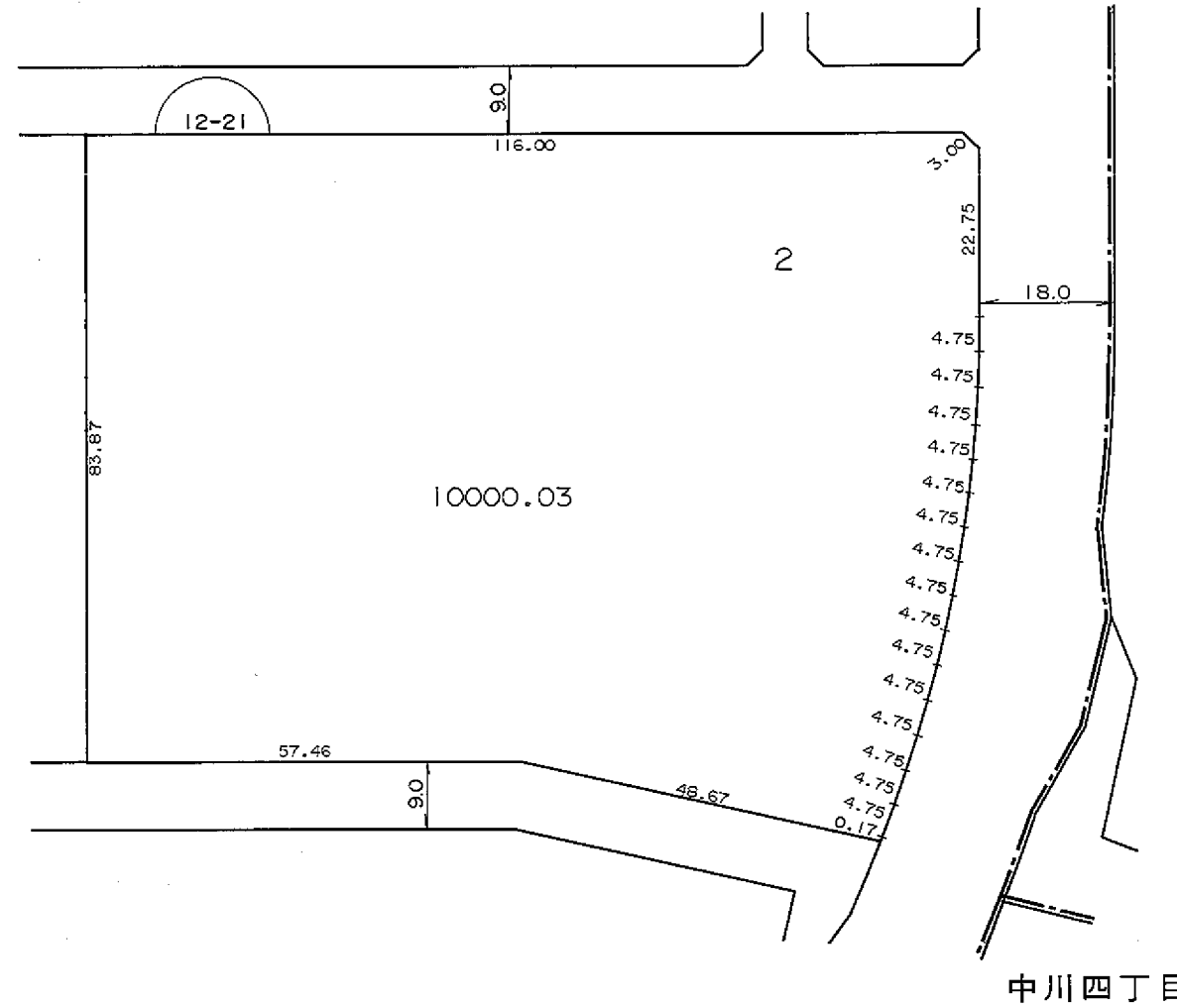
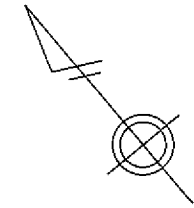
住宅・都市整備公団



# 換地 図

縮尺 千分之一


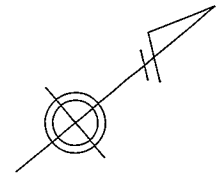
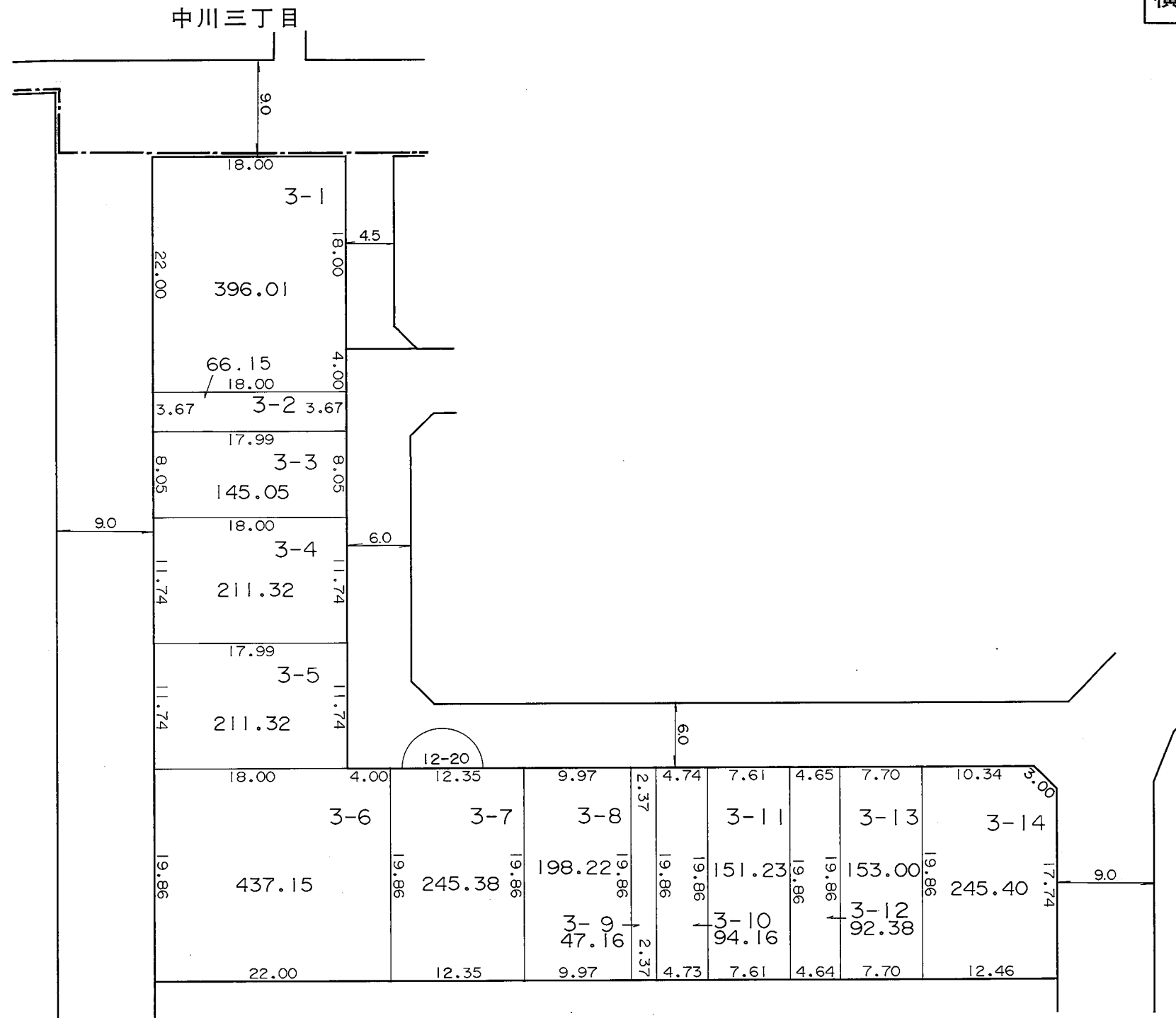
横浜市都筑区中川二丁目



凡 例	
	街区番号
	地番
	辺長及び換地地積(m <sup>2</sup> )
	換地位置

住宅・都市整備公団

横浜市都筑区中川二丁目

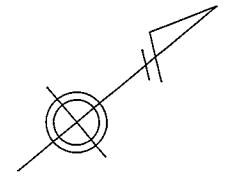


凡 例	
	街区番号
	地 番
	辺長及び換地地積(m <sup>2</sup> )
	換地位置

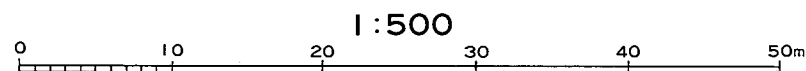
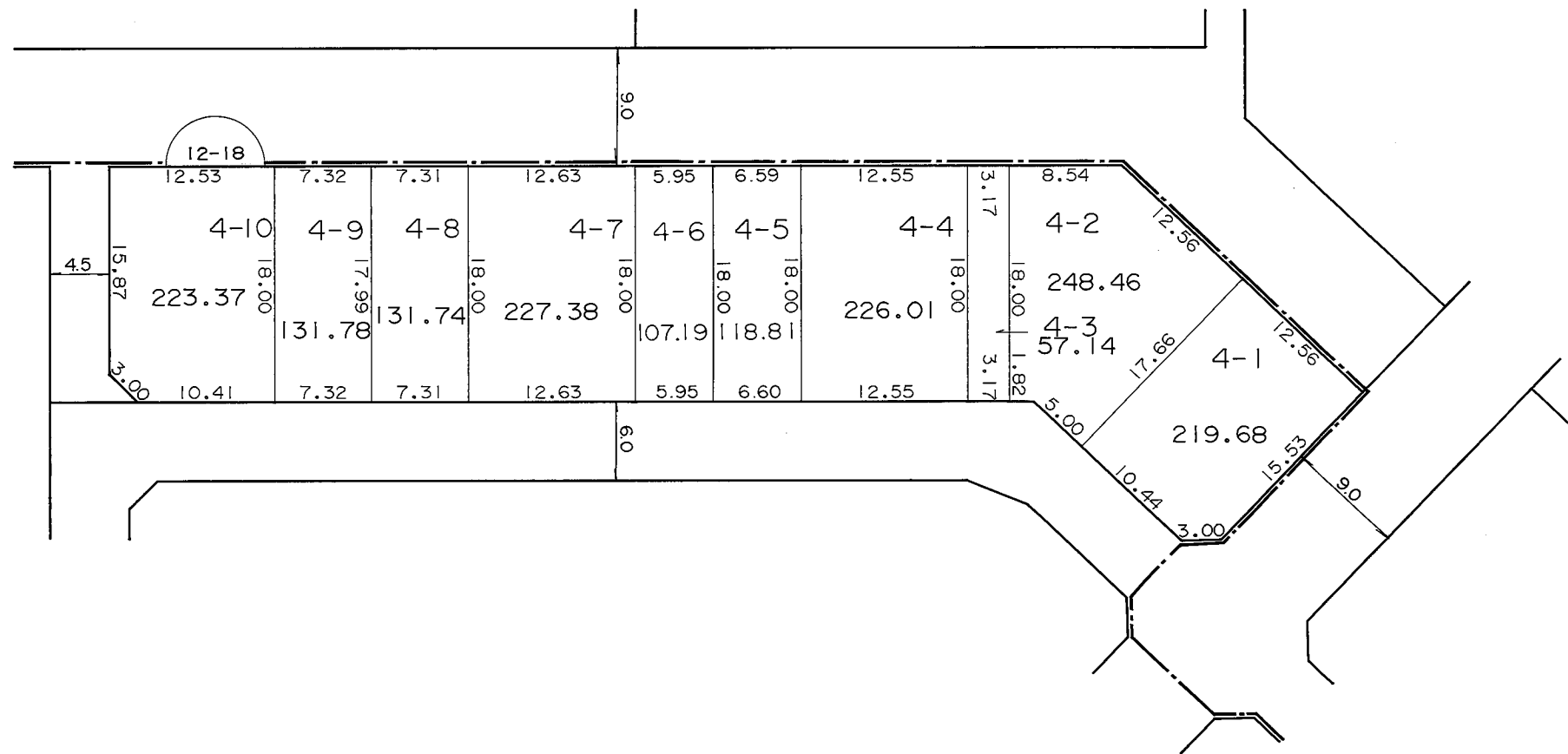
住宅・都市整備公団



横浜市都筑区中川二丁目



中川三丁目



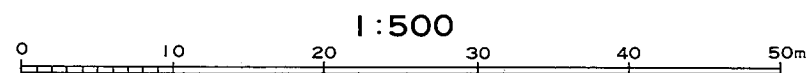
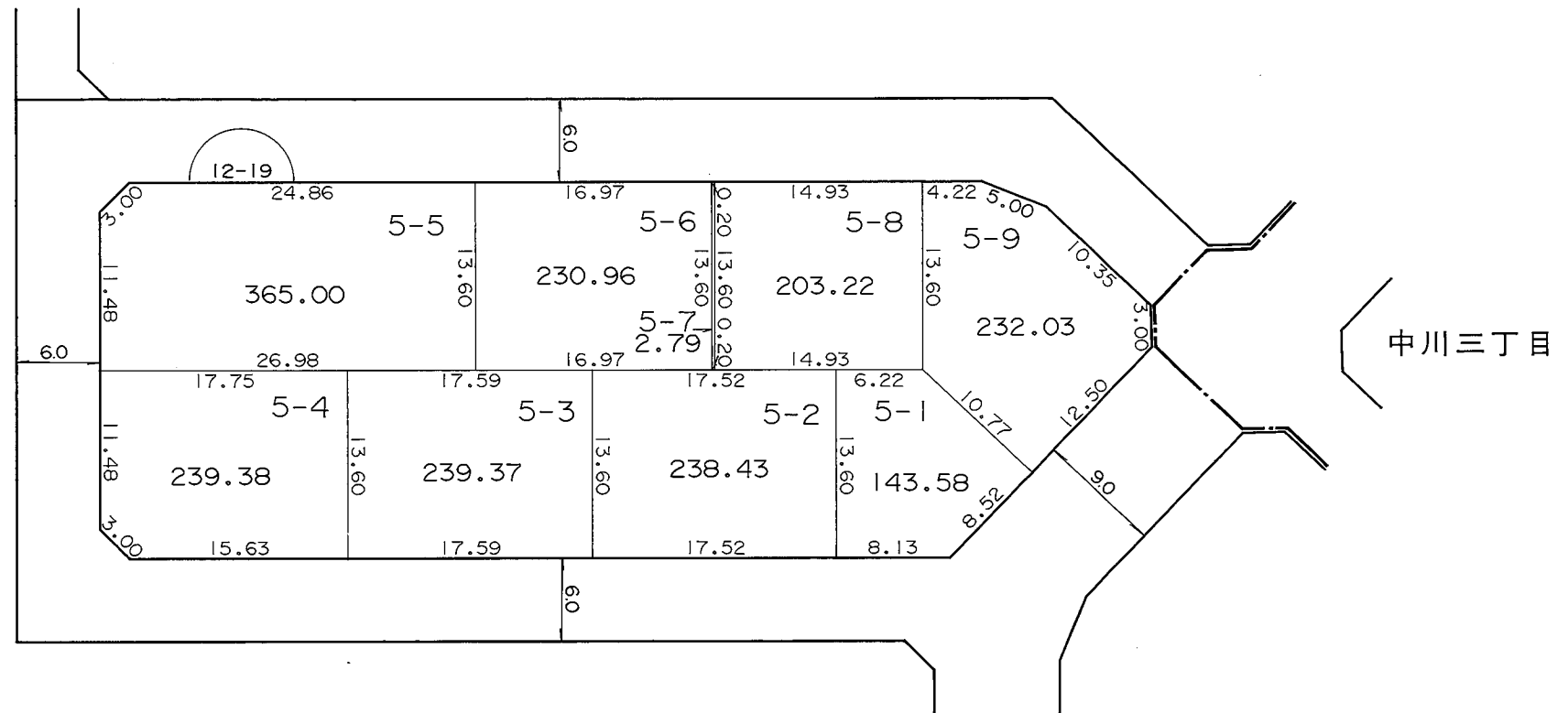
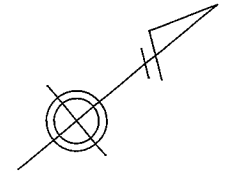
凡 例	
	街区番号
	地番
	辺長及び換地地積(m <sup>2</sup> )
	換地位置

住宅・都市整備公団

# 換地 図

縮尺 五百分之一


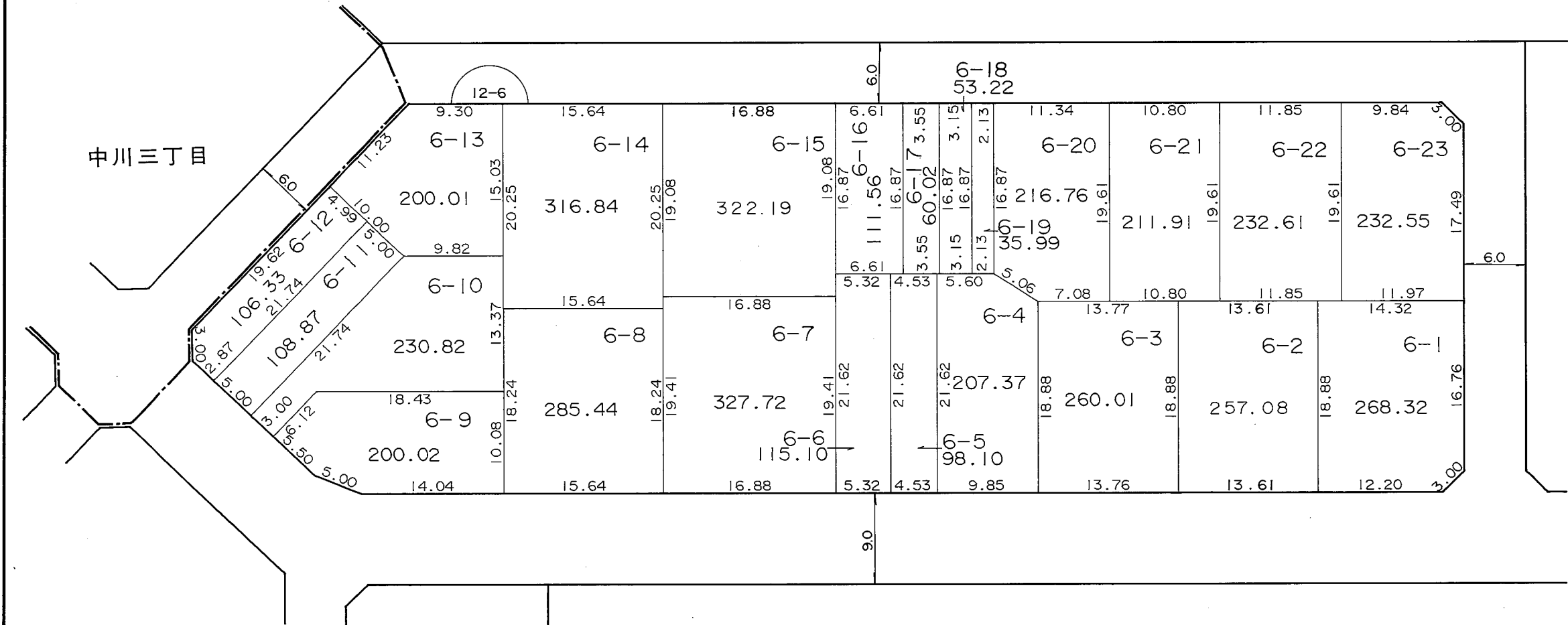
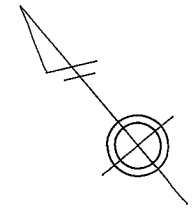
横浜市都筑区中川二丁目



凡 例	
	街区番号
	地番
	辺長及び換地地積(m²)
	換地位置

住宅・都市整備公団

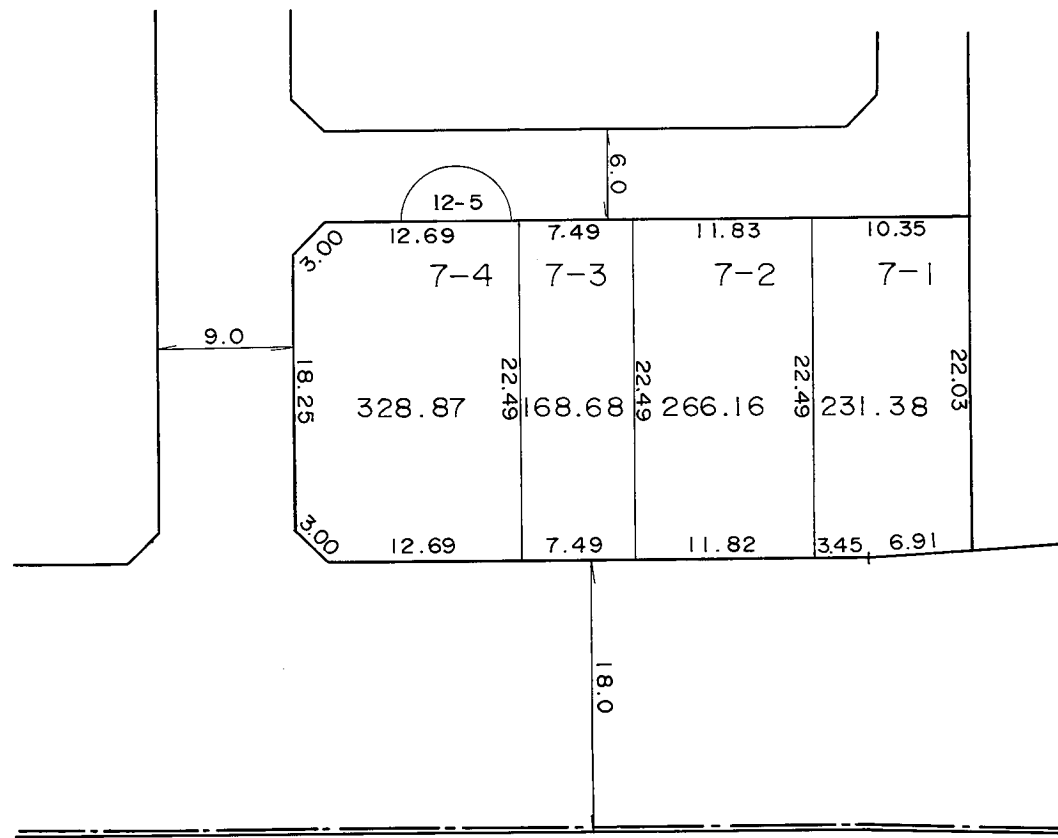
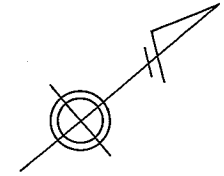
横浜市都筑区中川二丁目



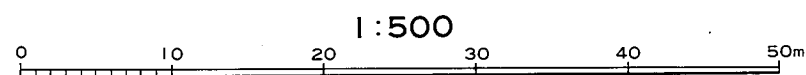
凡 例	
	街区番号
	地 番
	辺長及び換地地積(m <sup>2</sup> )
	換地位置

住宅・都市整備公団

横浜市都筑区中川二丁目



中川一丁目

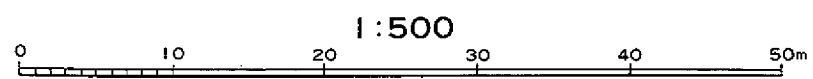
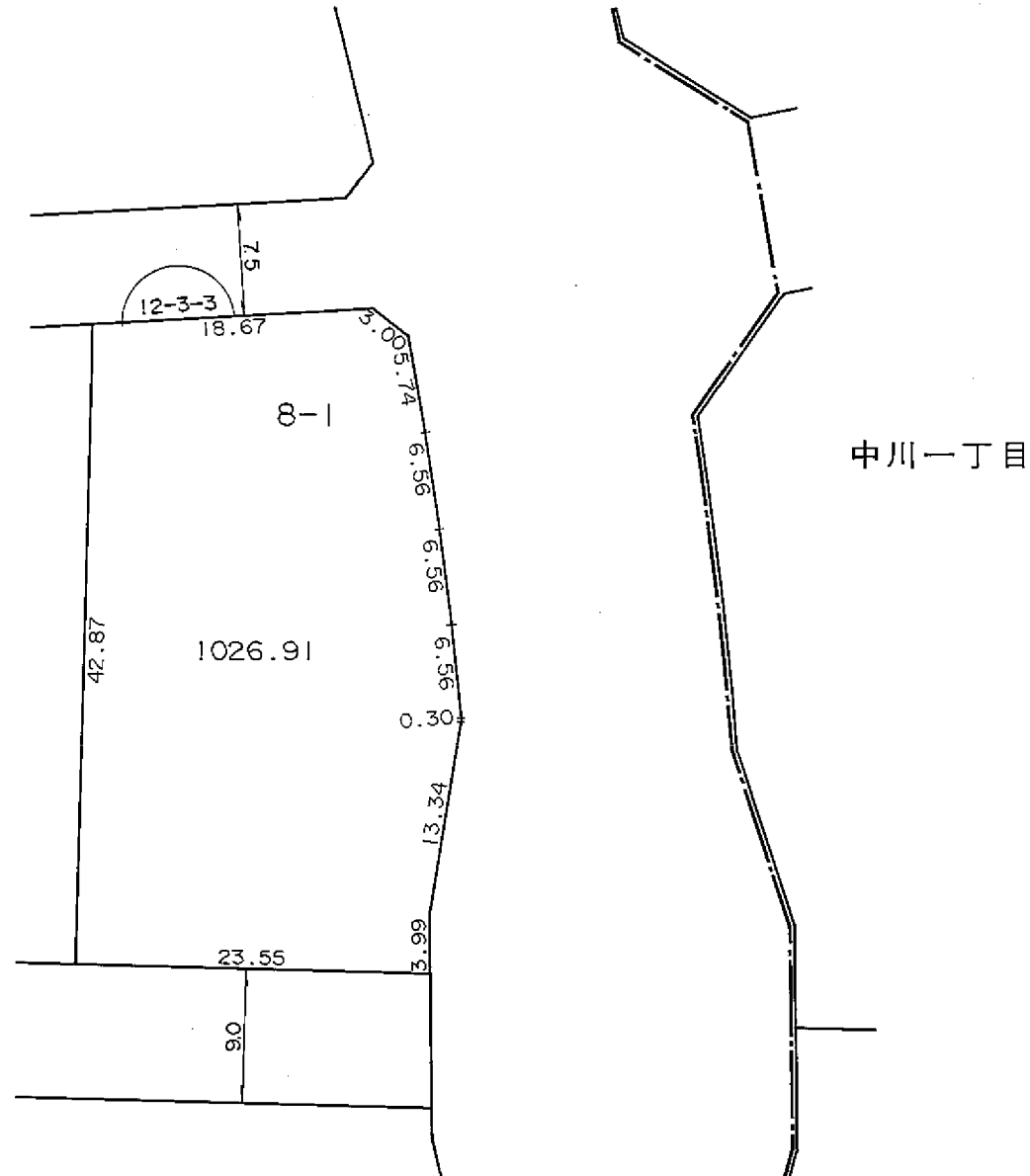
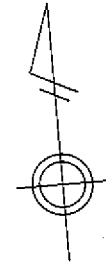


凡 例	
	街区番号
	地 番
	辺長及び換地地積(m²)
	換 地 位 置

# 換地 図

縮尺 五百分之一

横浜市都筑区中川二丁目



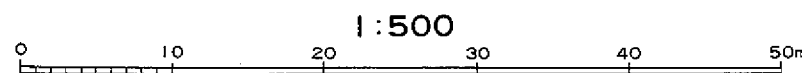
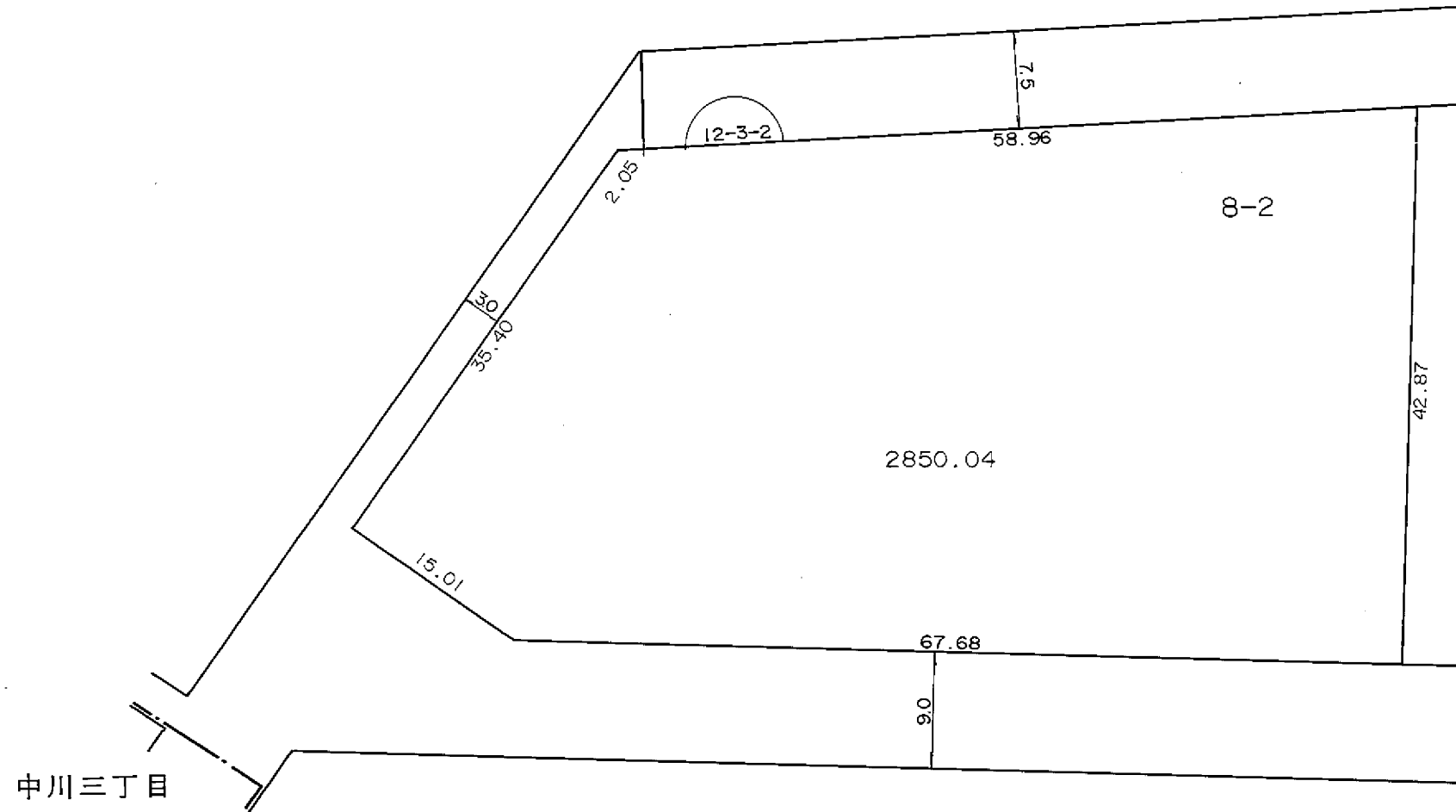
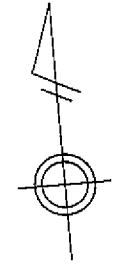
凡 例	
	街区番号
	地番
	辺長及び換地地積(m <sup>2</sup> )
	換地位置

住宅・都市整備公団

# 換地 図

縮尺 五百分之一

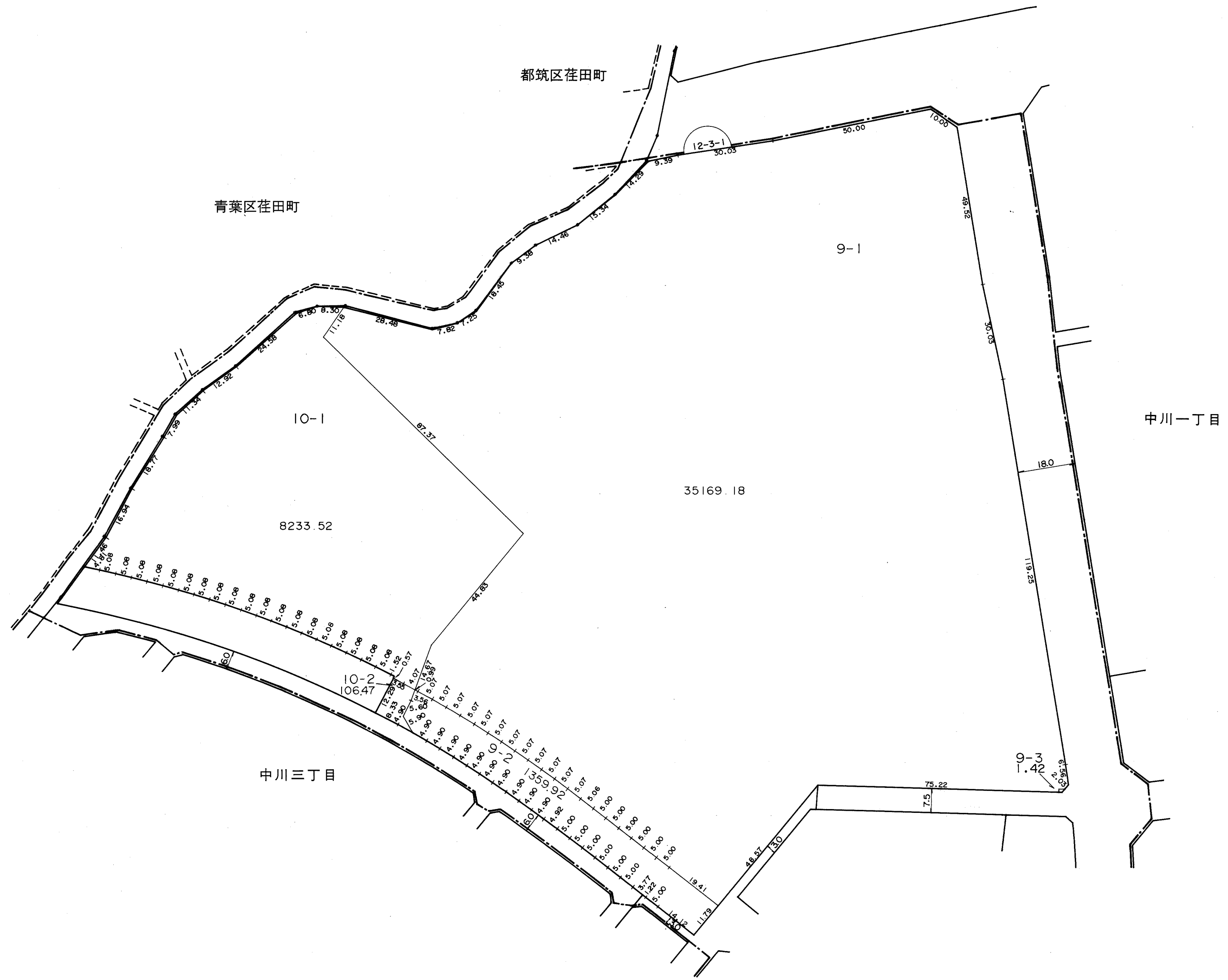
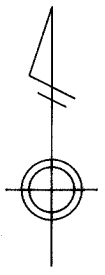
横浜市都筑区中川二丁目



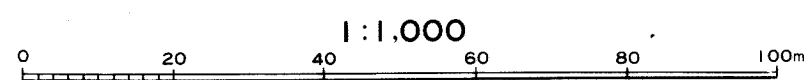
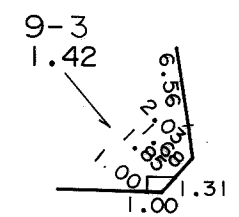
凡 例	
	街区番号
	地 番
	辺長及び換地地積(m <sup>2</sup> )
	換地位置

住宅・都市整備公団

横浜市都筑区中川二丁目


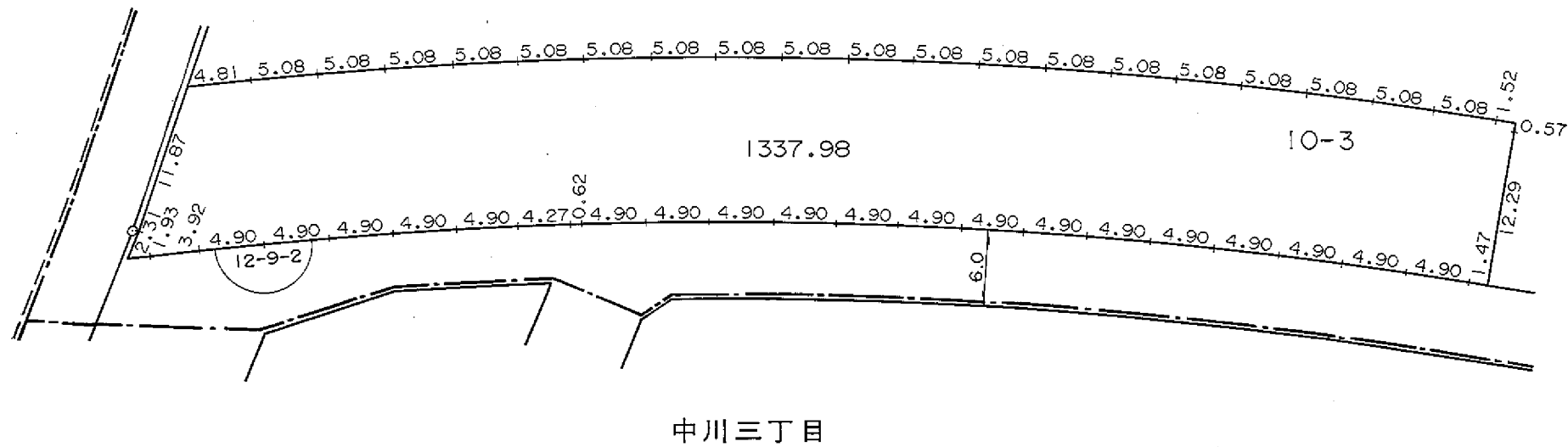
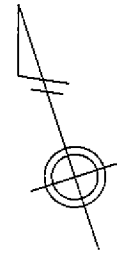


1:500



凡 例	
	街区番号
	地番
	辺長及び換地地積(m <sup>2</sup> )
	換地位置

横浜市都筑区中川二丁目



凡 例	
	街区番号
	地 番
	辺長及び換地地積(m <sup>2</sup> )
	換地位置

住宅・都市整備公団



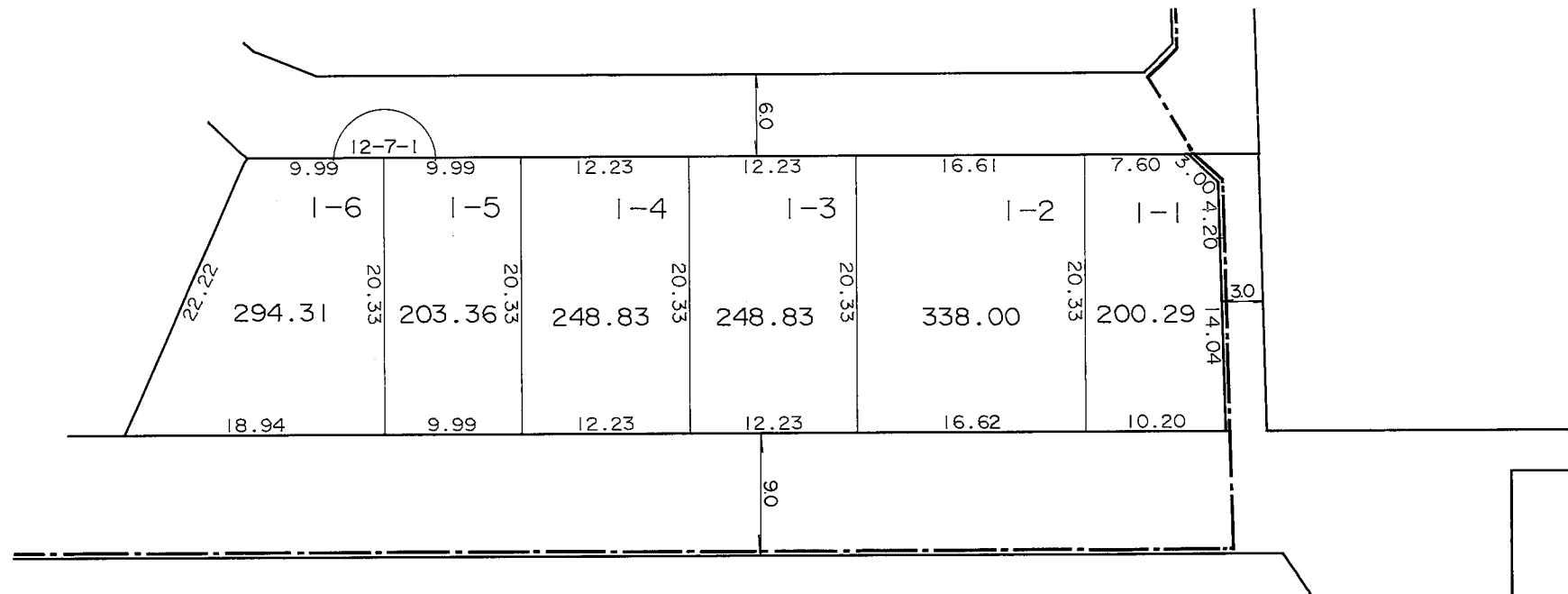
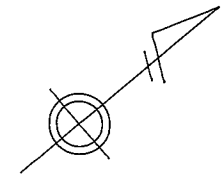
# 横浜北部新都市第一地区 土地区画整理事業

## 中川三丁目

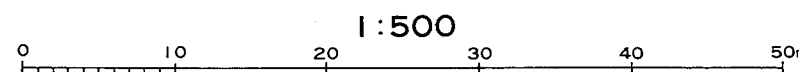
# 換 地 図

縮尺 五百分之一

横浜市都筑区中川三丁目



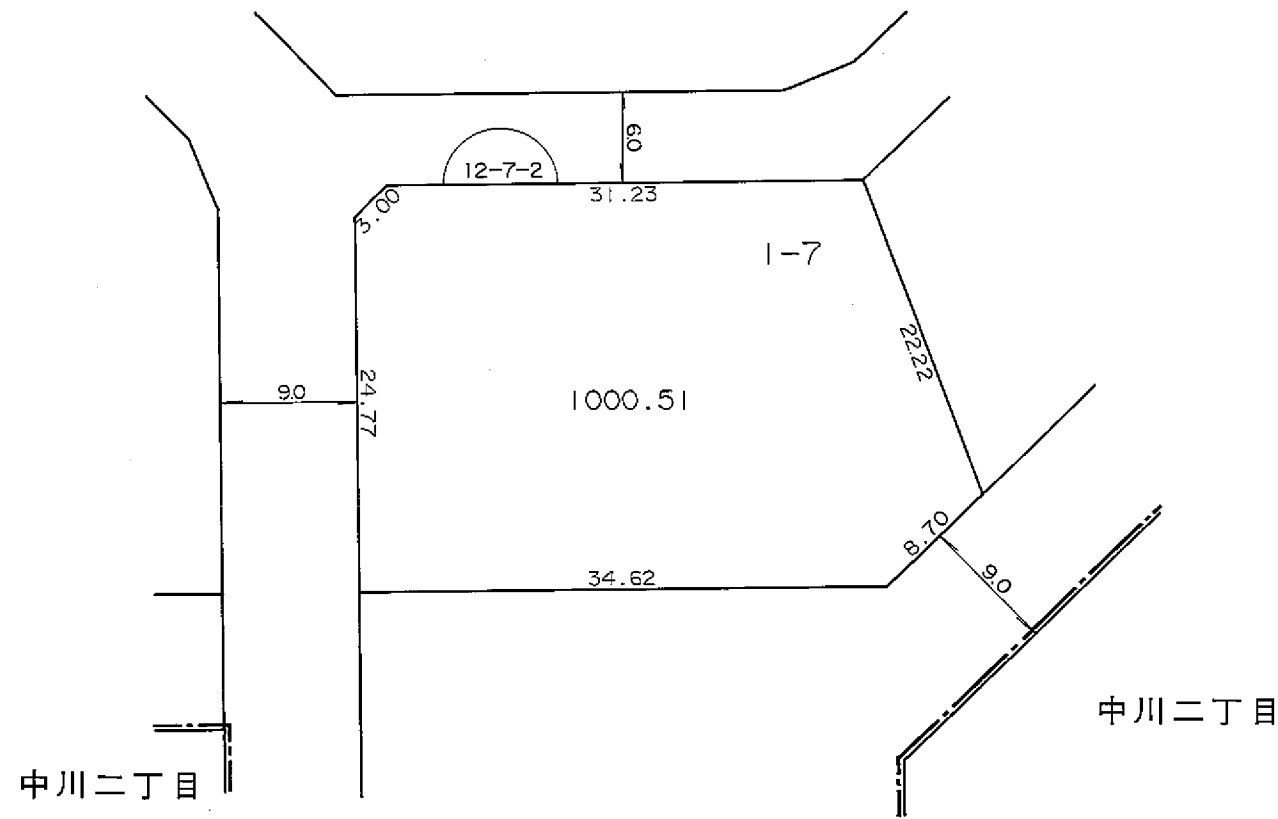
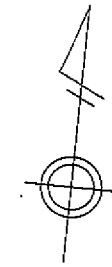
中川二丁目



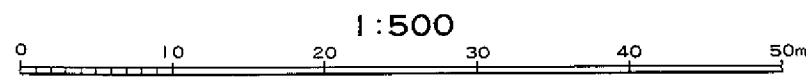
凡 例	
	街区番号
	地 番
	辺長及び換地地積(m <sup>2</sup> )
	換地位置

住宅・都市整備公団

横浜市都筑区中川三丁目



凡 例	
	街区番号
	地 番
	辺長及び換地地積(m <sup>2</sup> )
	換地位置

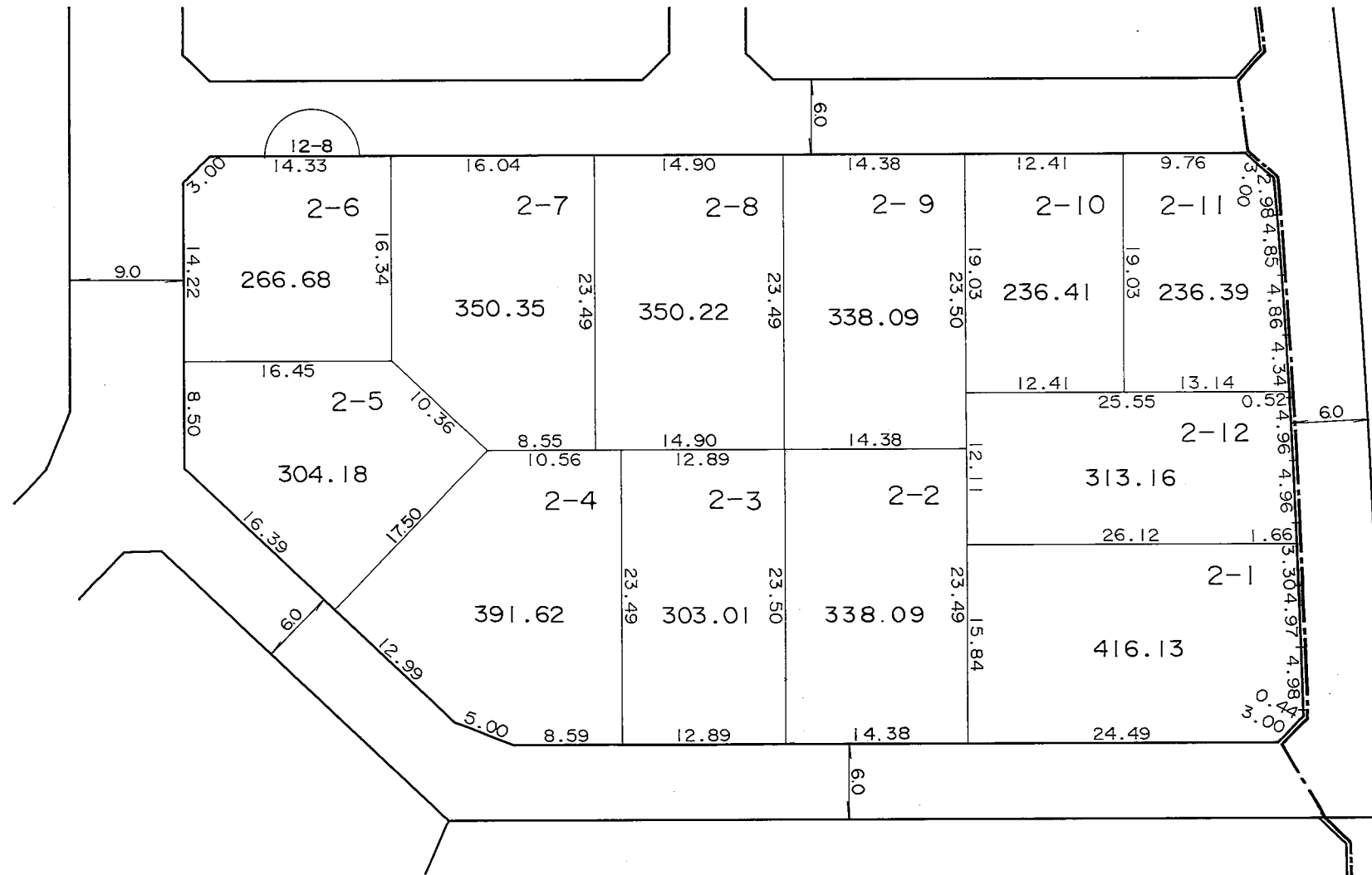
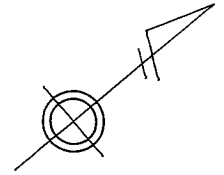


住宅・都市整備公団

# 換 地 図

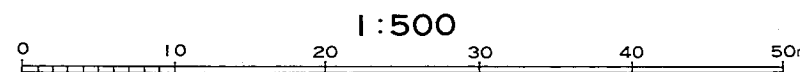
縮尺 五百分之一

横浜市都筑区中川三丁目



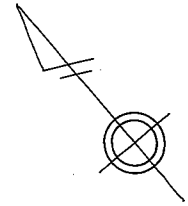
中川二丁目

凡 例	
	街区番号
	地 番
	辺長及び換地地積(m <sup>2</sup> )
	換地位置

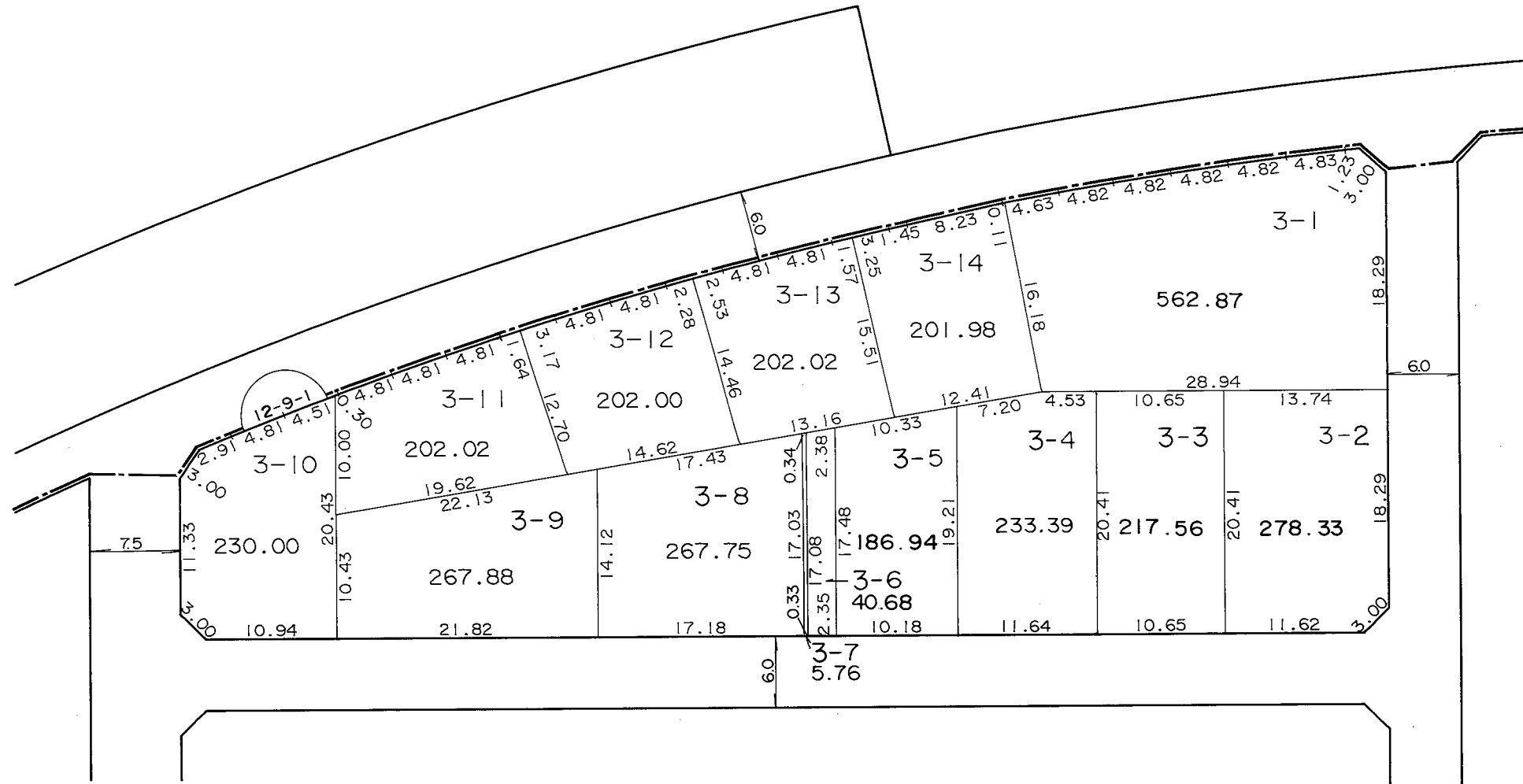


住宅・都市整備公団

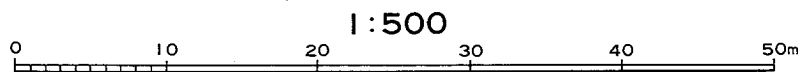
横浜市都筑区中川三丁目



中川二丁目



凡 例	
	街区番号
	地 番
	辺長及び換地地積(m <sup>2</sup> )
	換地位置

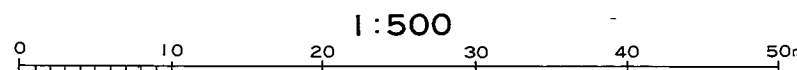
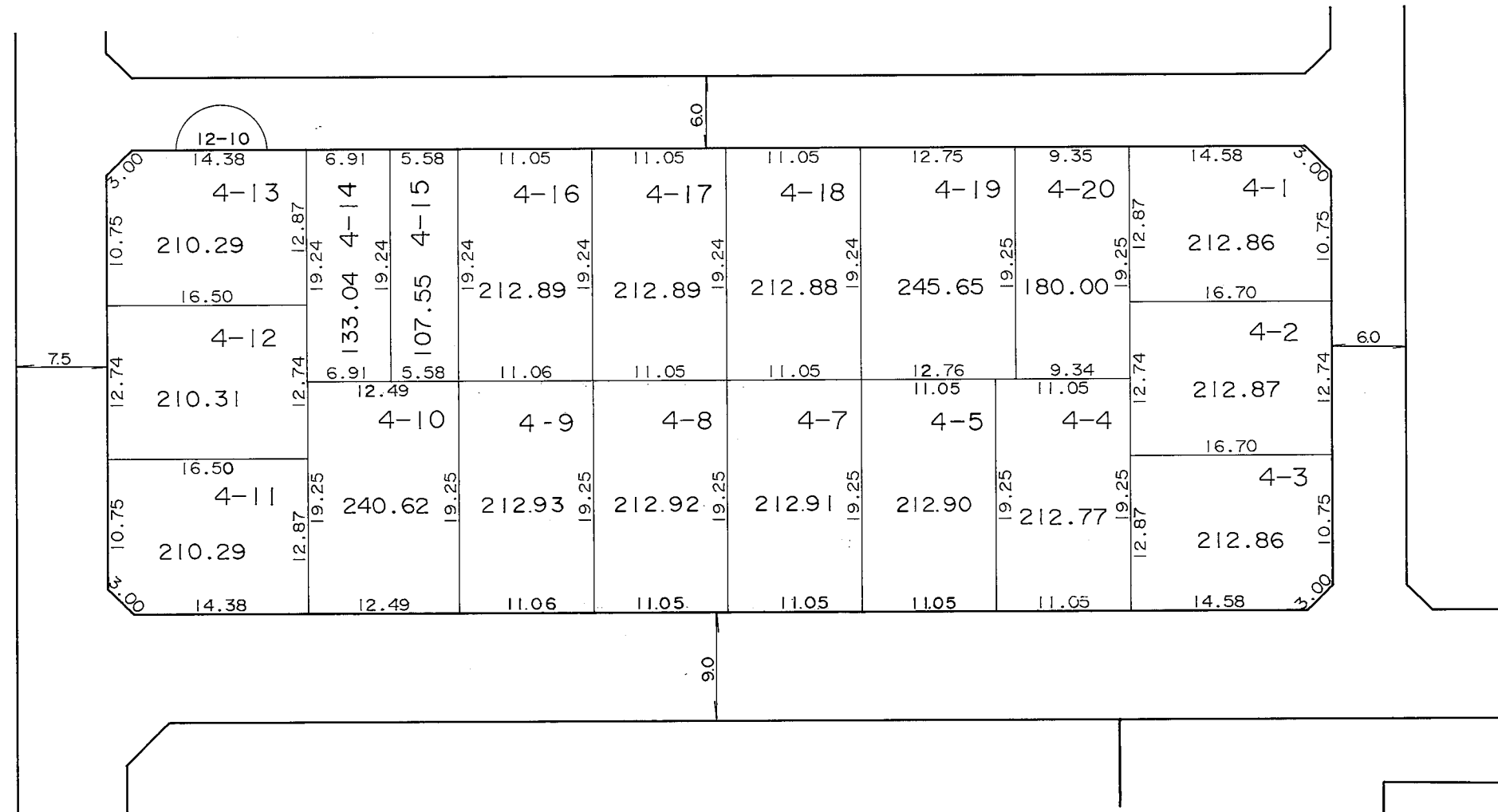
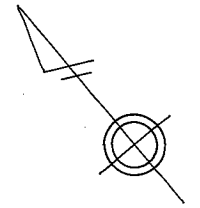


住宅・都市整備公団

# 換 地 図

縮尺 五百分之一

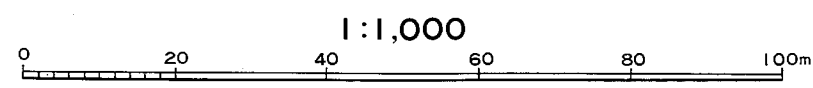
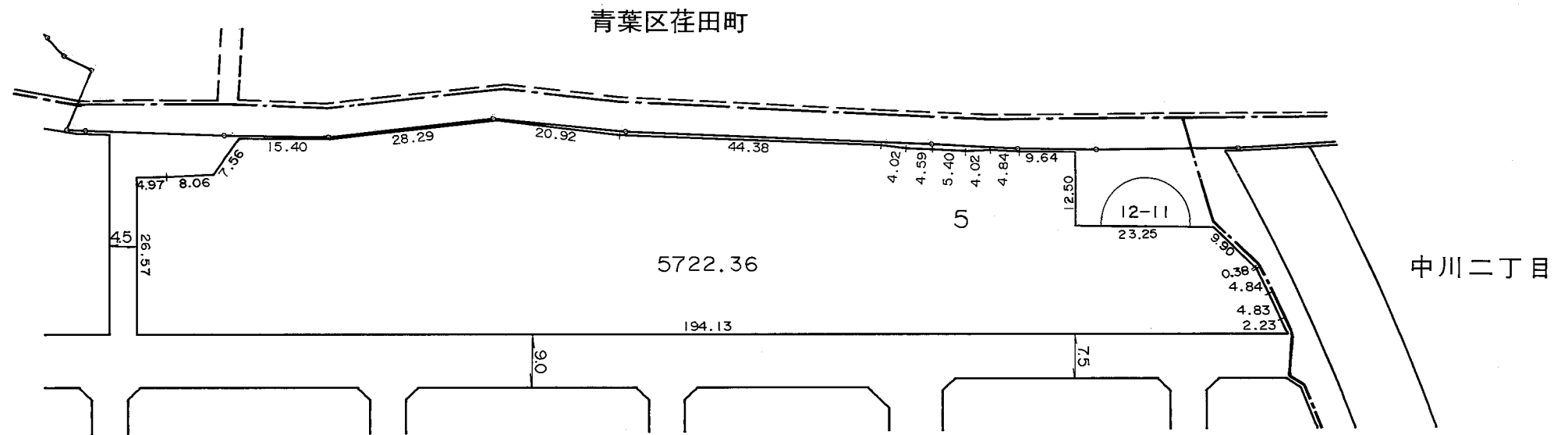
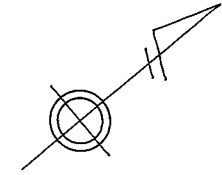
横浜市都筑区中川三丁目



凡 例	
	街区番号
	地 番
	辺長及び換地地積(m <sup>2</sup> )
	換地位置

住宅・都市整備公団

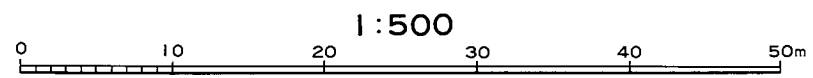
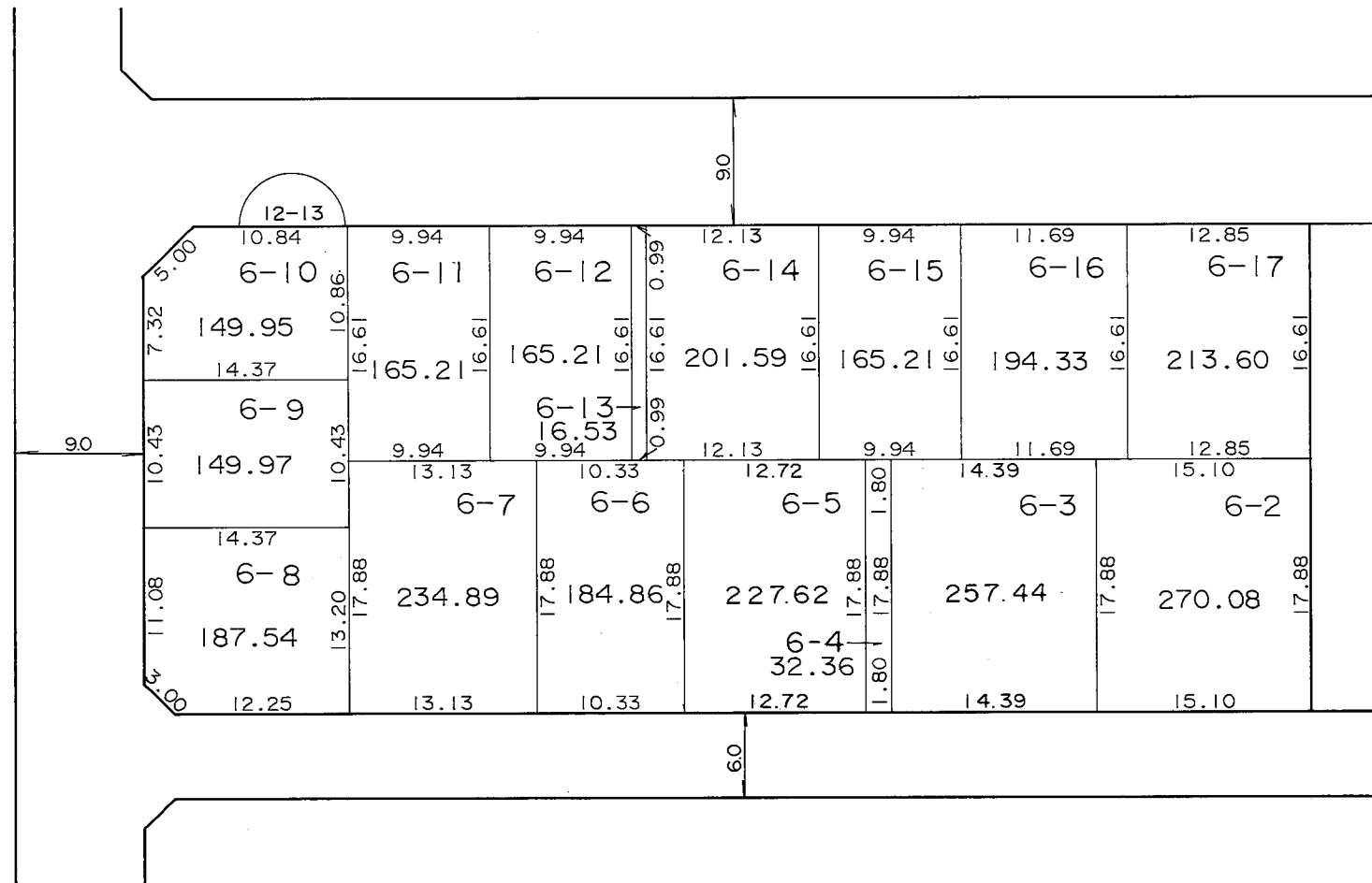
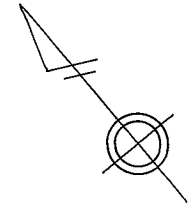
横浜市都筑区中川三丁目



凡 例	
	街区番号
	地 番
	辺長及び換地地積(m <sup>2</sup> )
	換地位置

住宅・都市整備公団

横浜市都筑区中川三丁目



凡 例	
	街区番号
	地 番
	辺長及び換地地積 (m²)
	換地位置

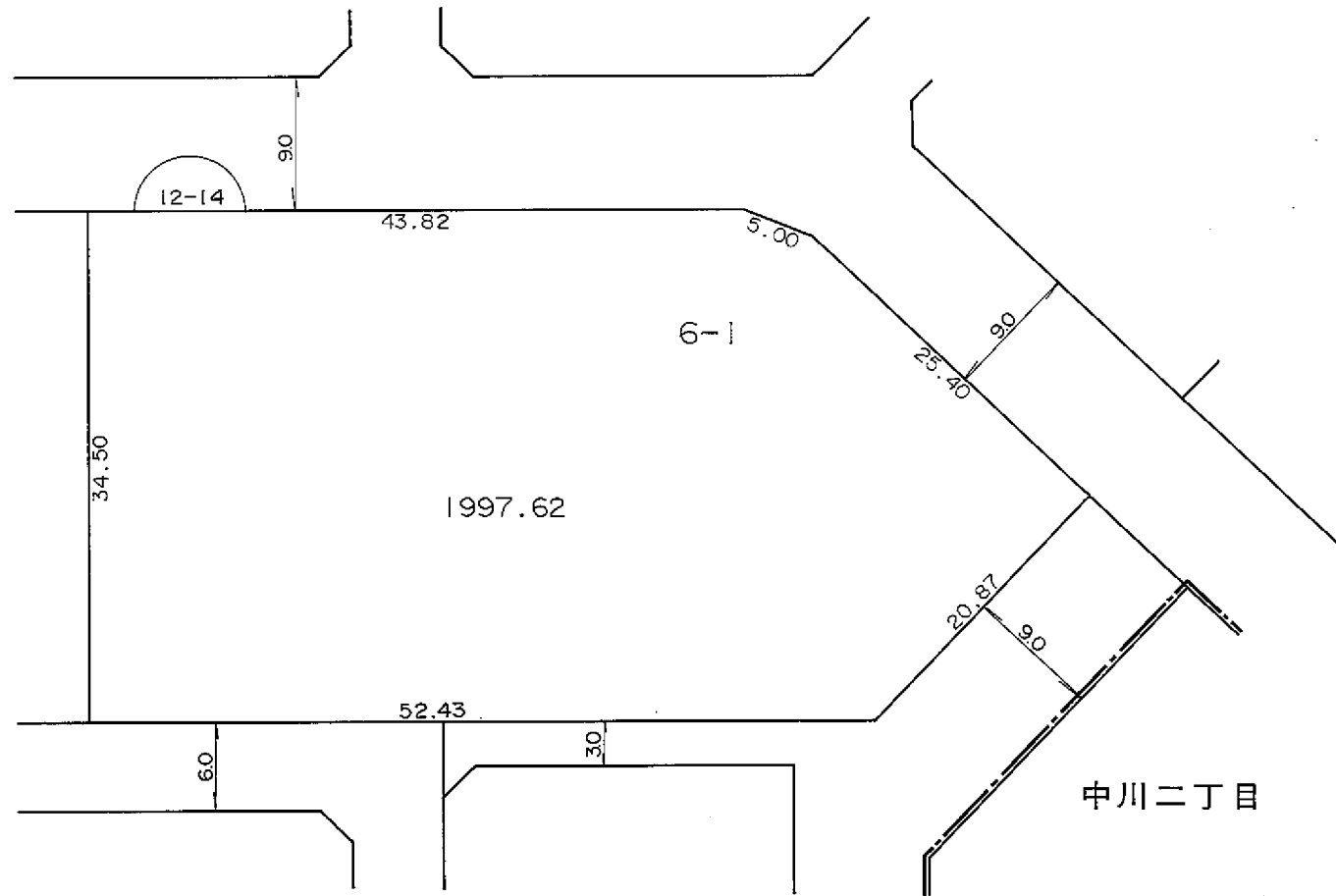
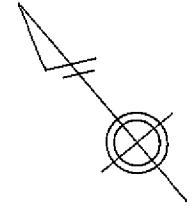
住宅・都市整備公団



# 換 地 図

縮尺 五百分之一

横浜市都筑区中川三丁目



中川二丁目

## 凡 例

	街区番号
	地 番
	辺長及び換地地積(m <sup>2</sup> )
	換地位置


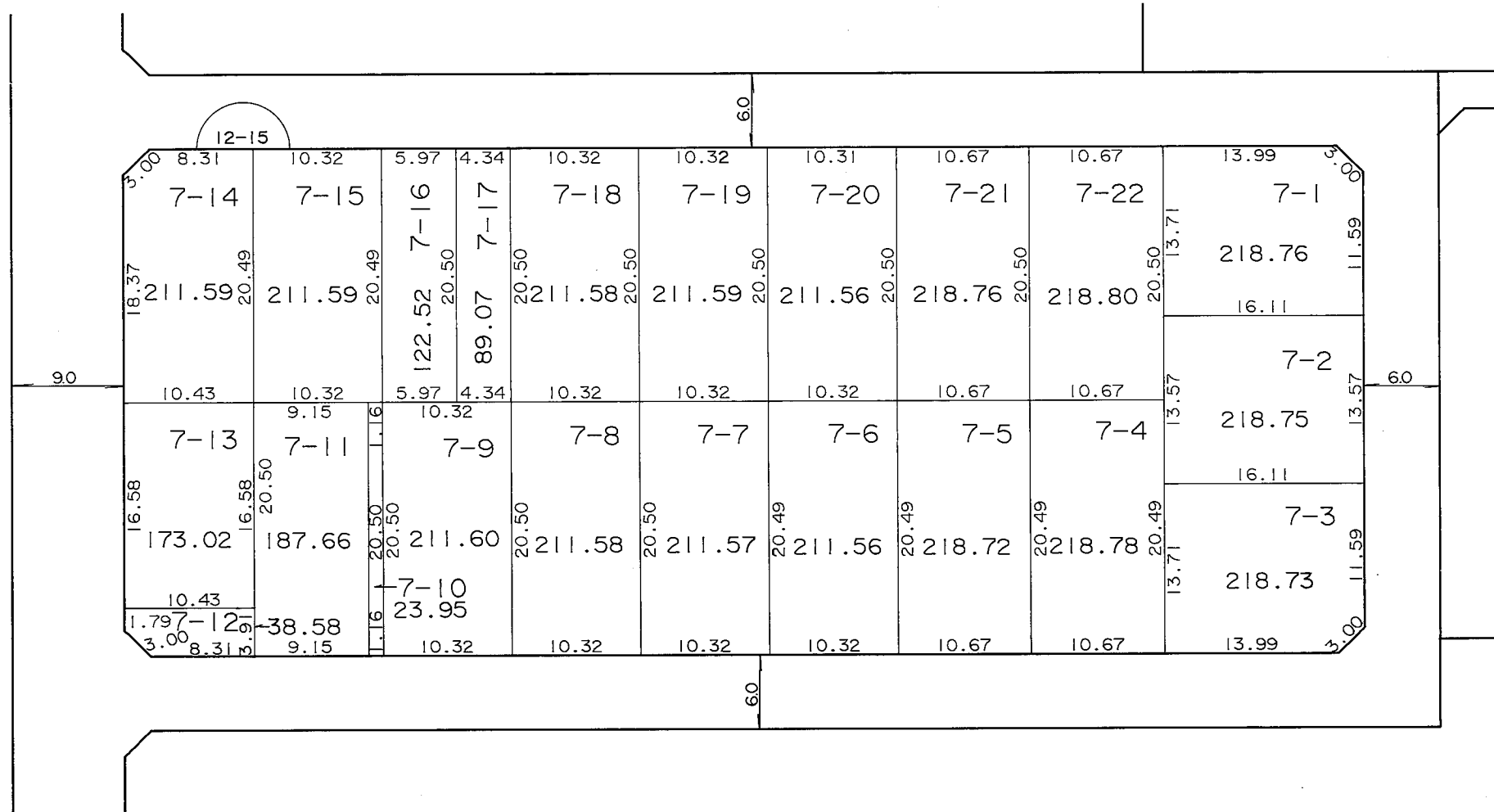
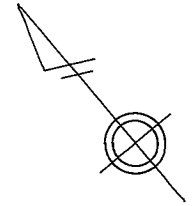


住宅・都市整備公団

# 換地 図

縮尺 五百分之一

横浜市都筑区中川三丁目



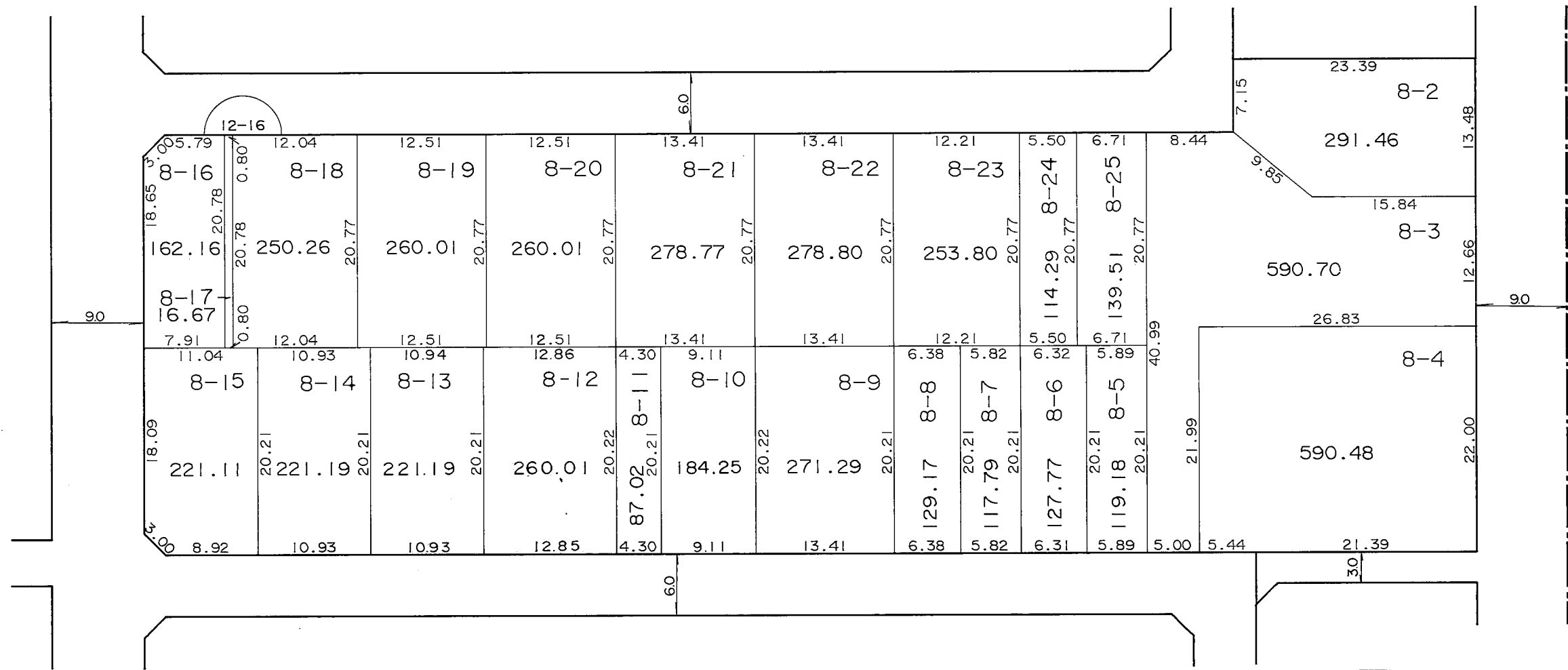
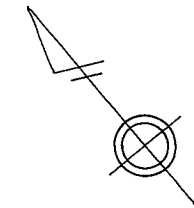
凡 例	
	街区番号
	地 番
	辺長及び換地地積(m <sup>2</sup> )
	換地位置

住宅・都市整備公団

# 換 地 図

縮尺 五百分之一

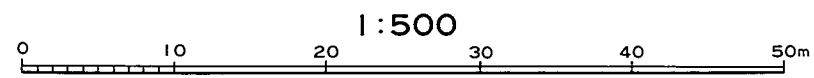
横浜市都筑区中川三丁目



中川三丁目

住宅・都市整備公団

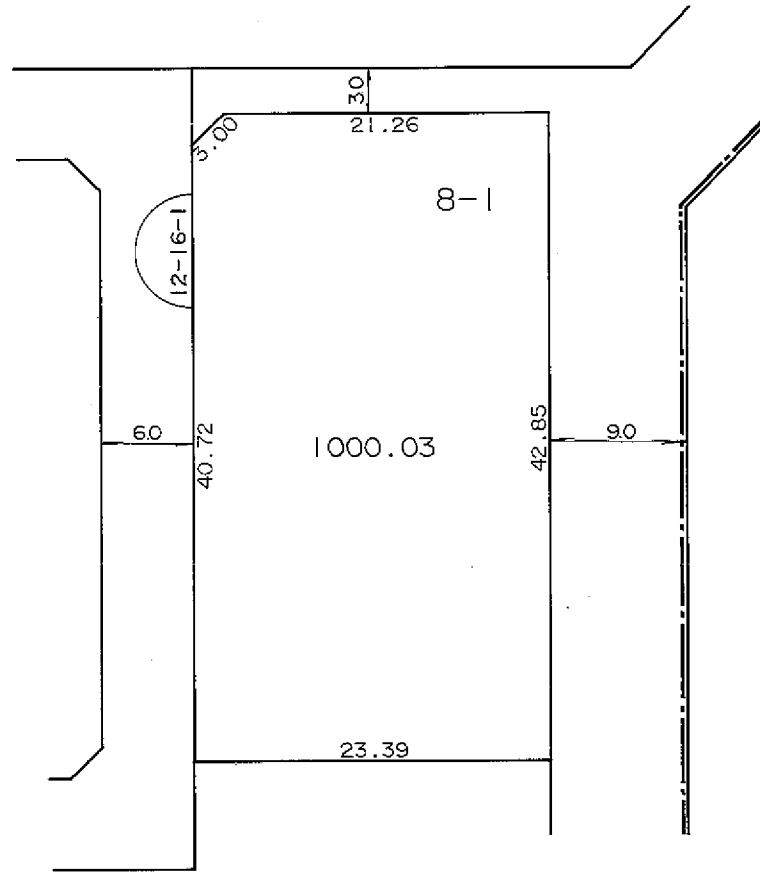
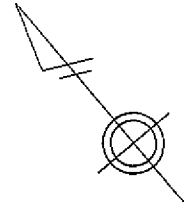
凡 例	
	街区番号
	地 番
	辺長及び換地地積(m <sup>2</sup> )
	換地位置



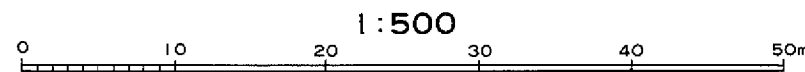
# 換 地 図

縮尺 五百分之一

横浜市都筑区中川三丁目




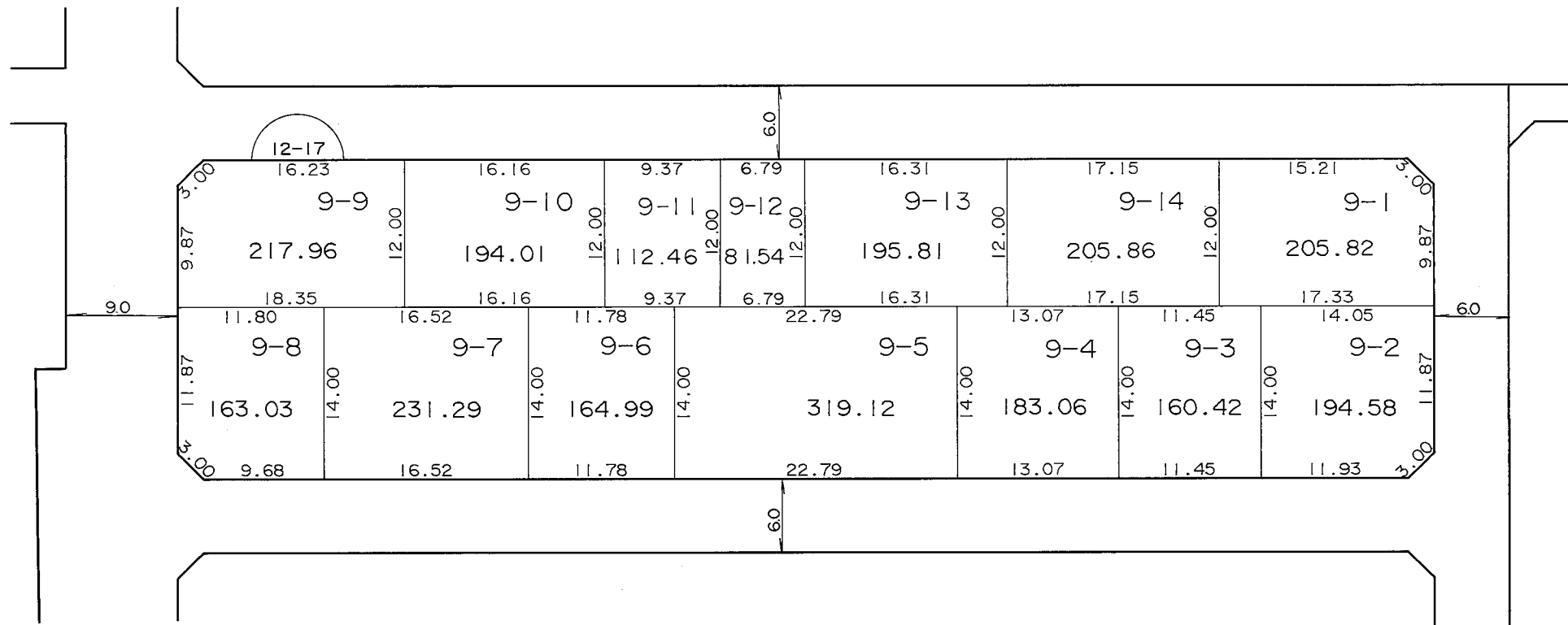
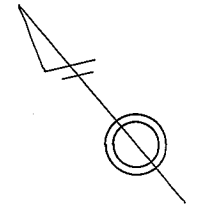
中川二丁目



凡 例	
	街区番号
	地 番
	辺長及び換地地積(m <sup>2</sup> )
	換地位置

住宅・都市整備公団

横浜市都筑区中川三丁目



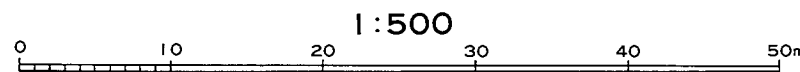
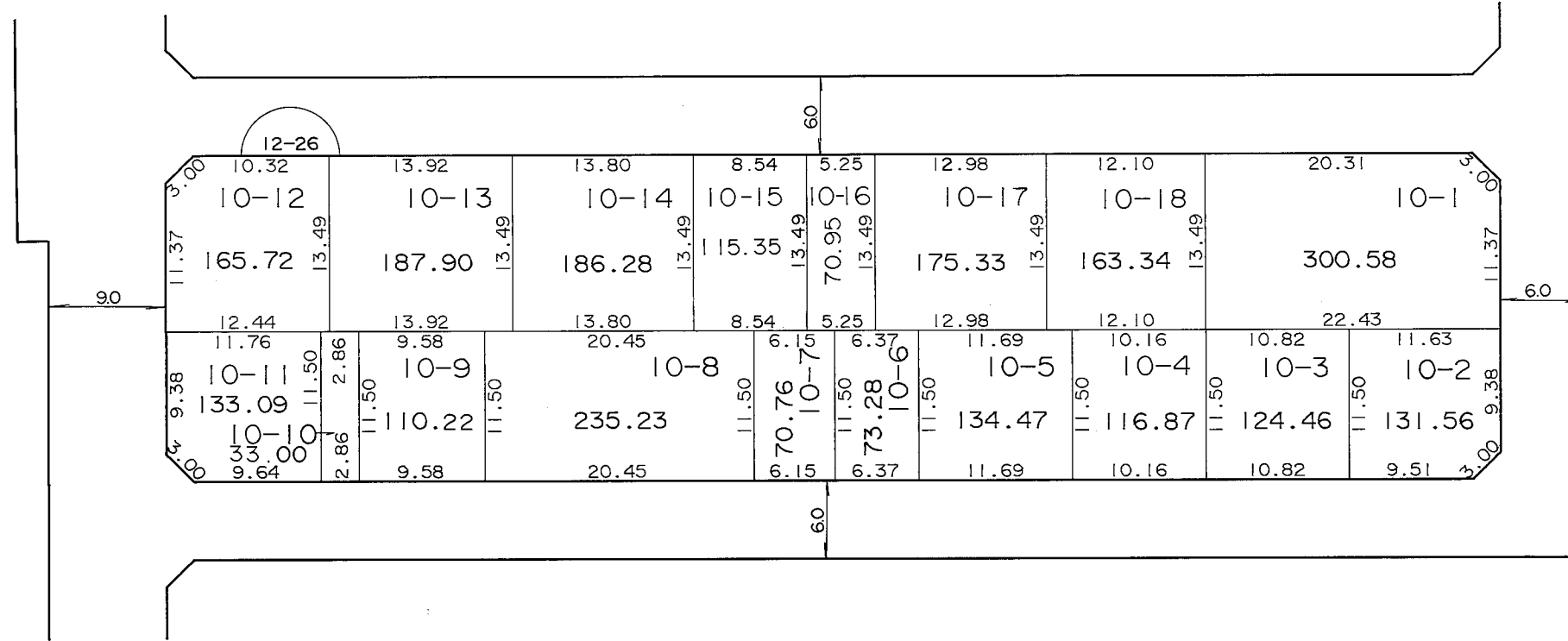
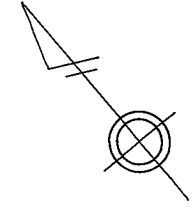
凡 例	
	街区番号
	地 番
	辺長及び換地地積(m <sup>2</sup> )
	換地位置

住宅・都市整備公団

# 換 地 図

縮尺 五百分之一

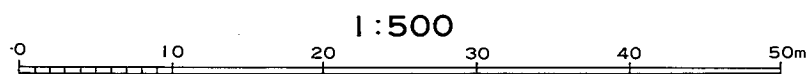
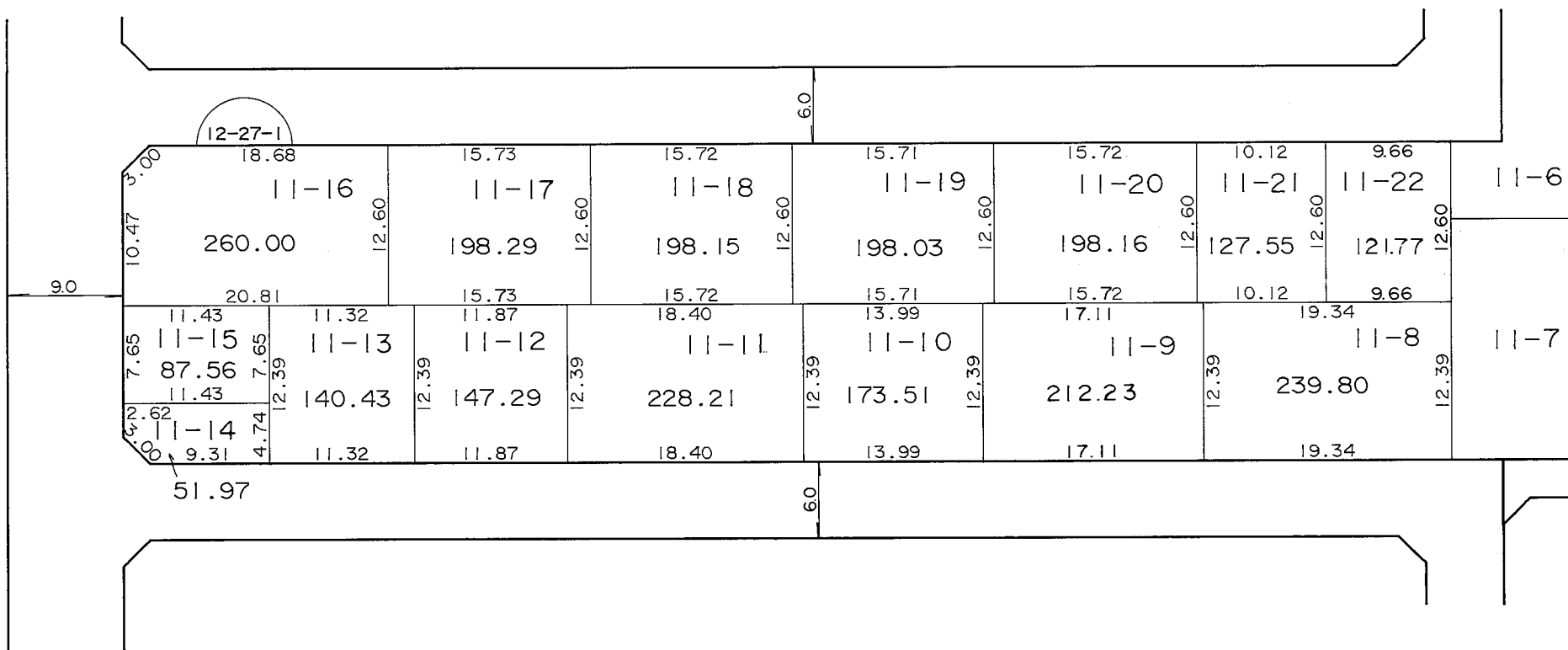
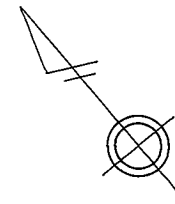
横浜市都筑区中川三丁目



凡 例	
	街区番号
	地 番
	辺長及び換地地積(m <sup>2</sup> )
	換地位置

住宅・都市整備公団

横浜市都筑区中川三丁目



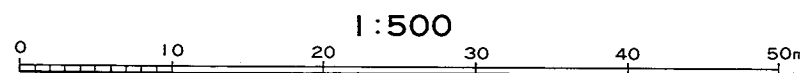
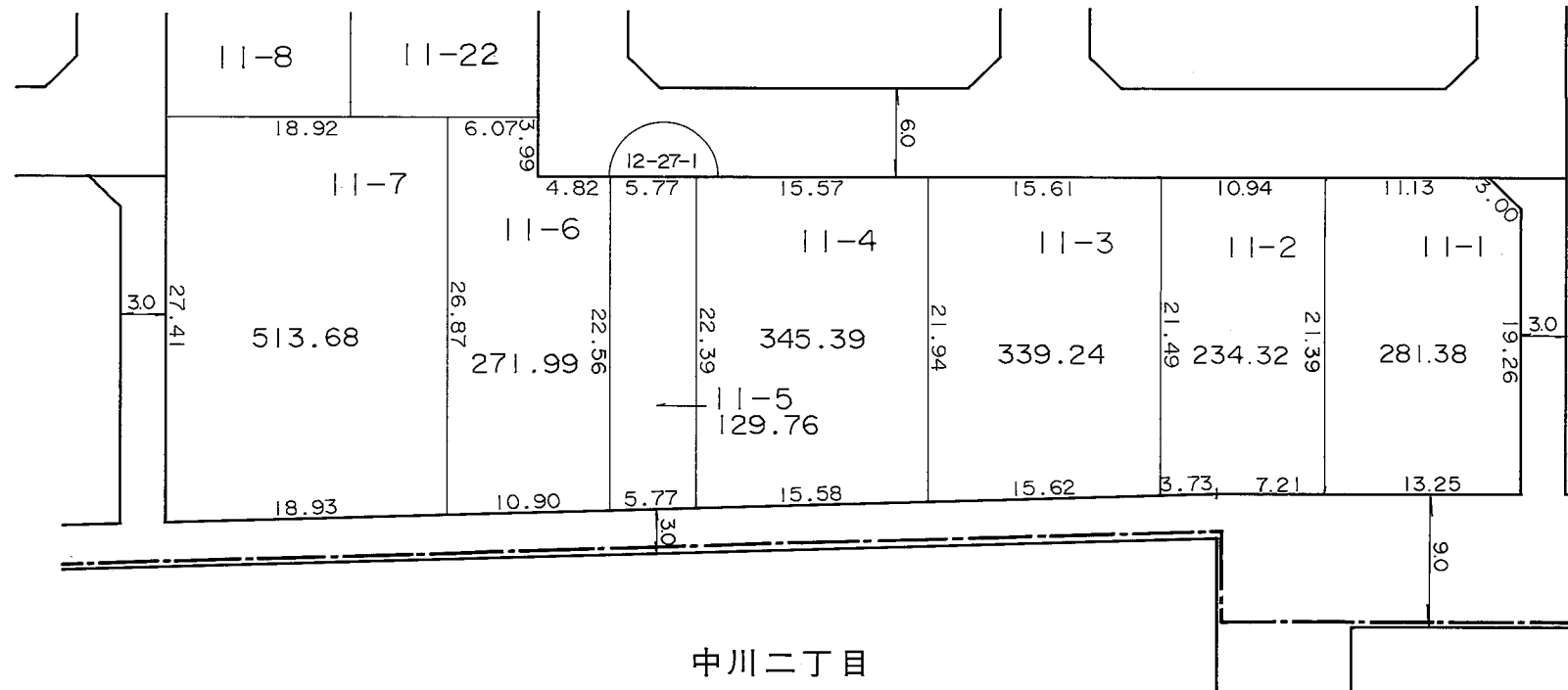
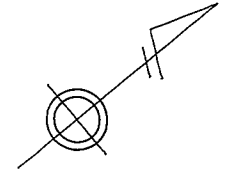
凡 例	
	街区番号
	地 番
	辺長及び換地地積(m <sup>2</sup> )
	換地位置

住宅・都市整備公団

# 換地 図

縮尺 五百分之一

横浜市都筑区中川三丁目



凡 例	
	街区番号
	地 番
	辺長及び換地地積(m <sup>2</sup> )
	換地位置

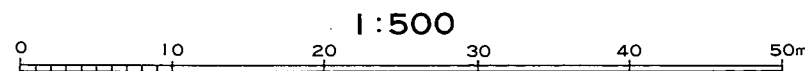
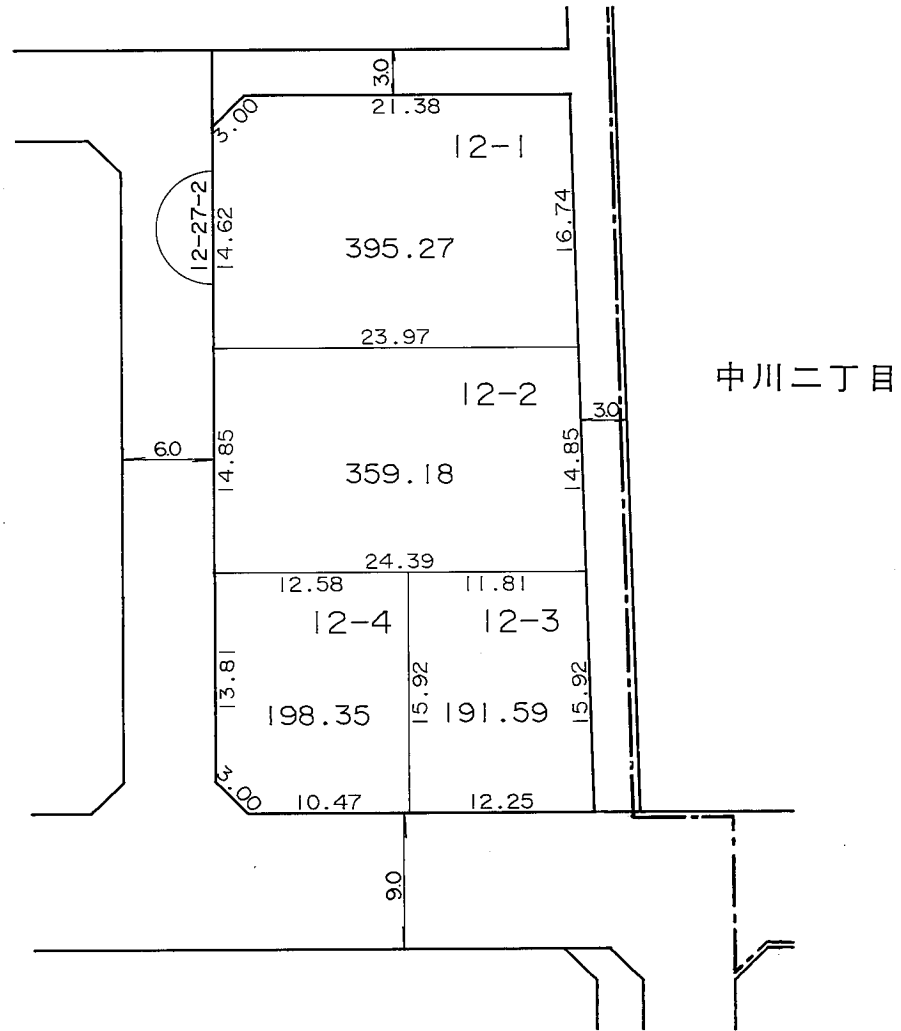
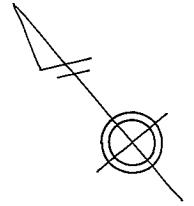
住宅・都市整備公団



# 換 地 図

縮尺 五百分之一

横浜市都筑区中川三丁目



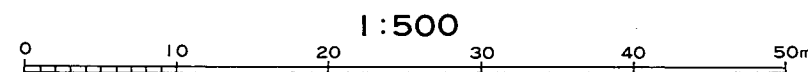
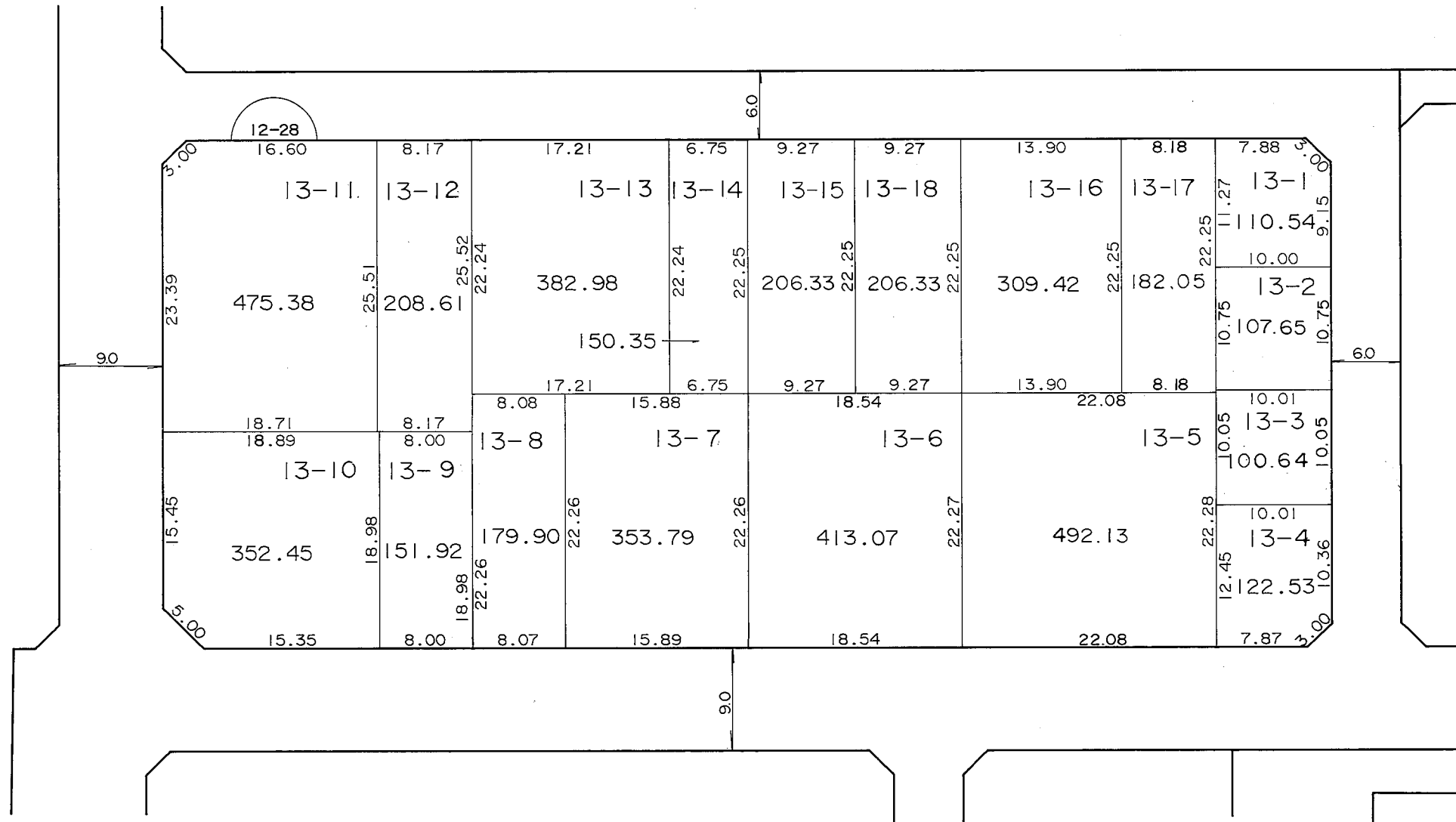
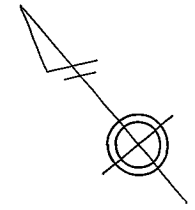
凡 例	
	街区番号
	地 番
	辺長及び換地地積(m <sup>2</sup> )
	換地位置

住宅・都市整備公団

# 換 地 図

縮尺 五百分之一

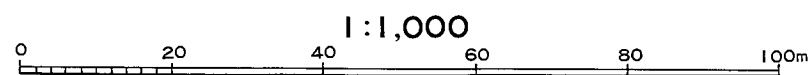
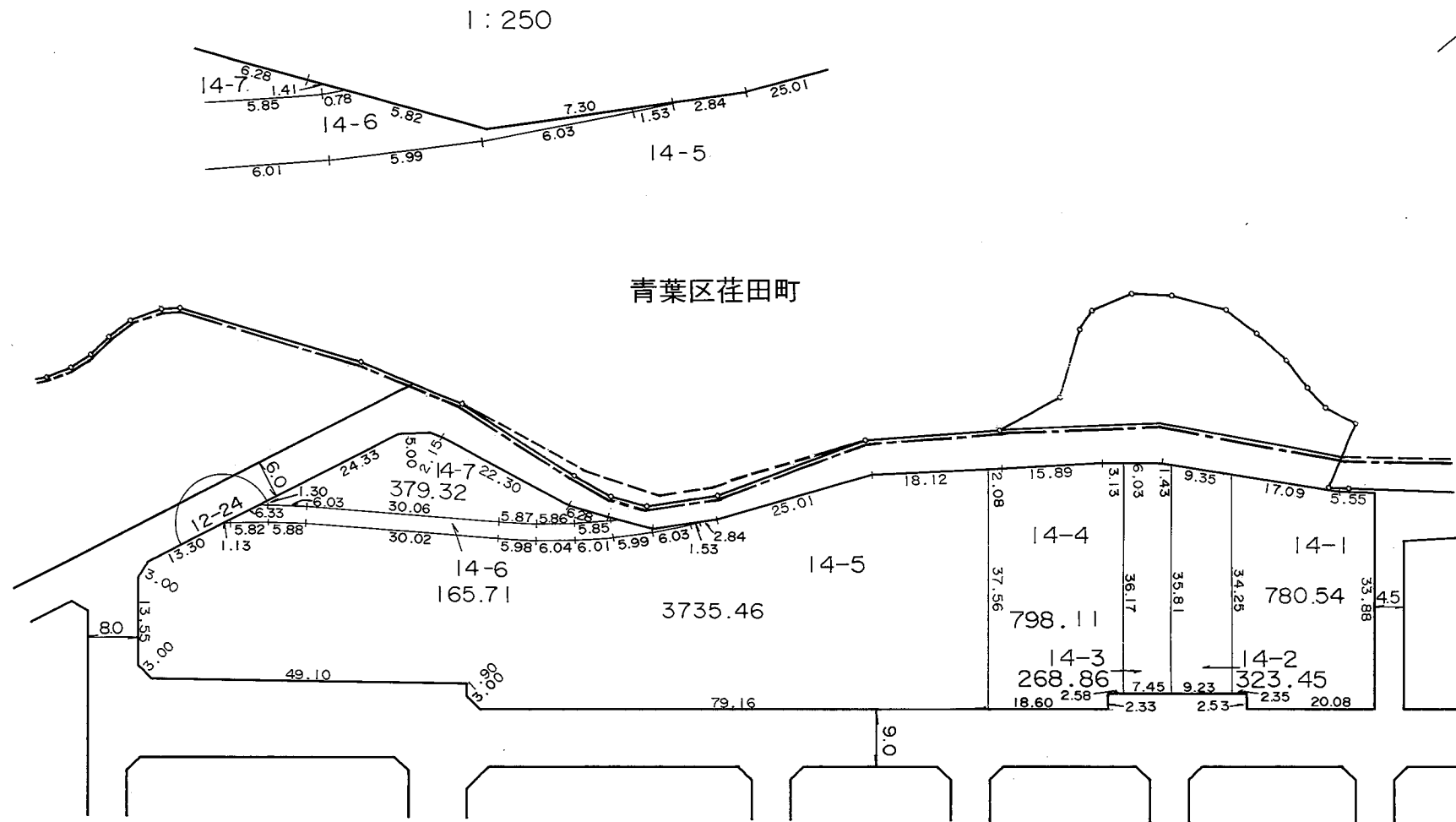
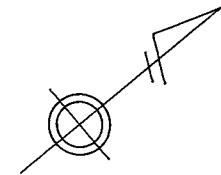
横浜市都筑区中川三丁目



凡 例	
	街区番号
	地 番
	辺長及び換地地積(m <sup>2</sup> )
	換地位置

住宅・都市整備公団

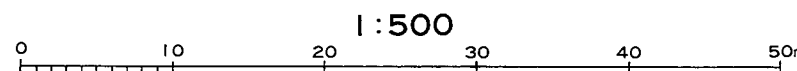
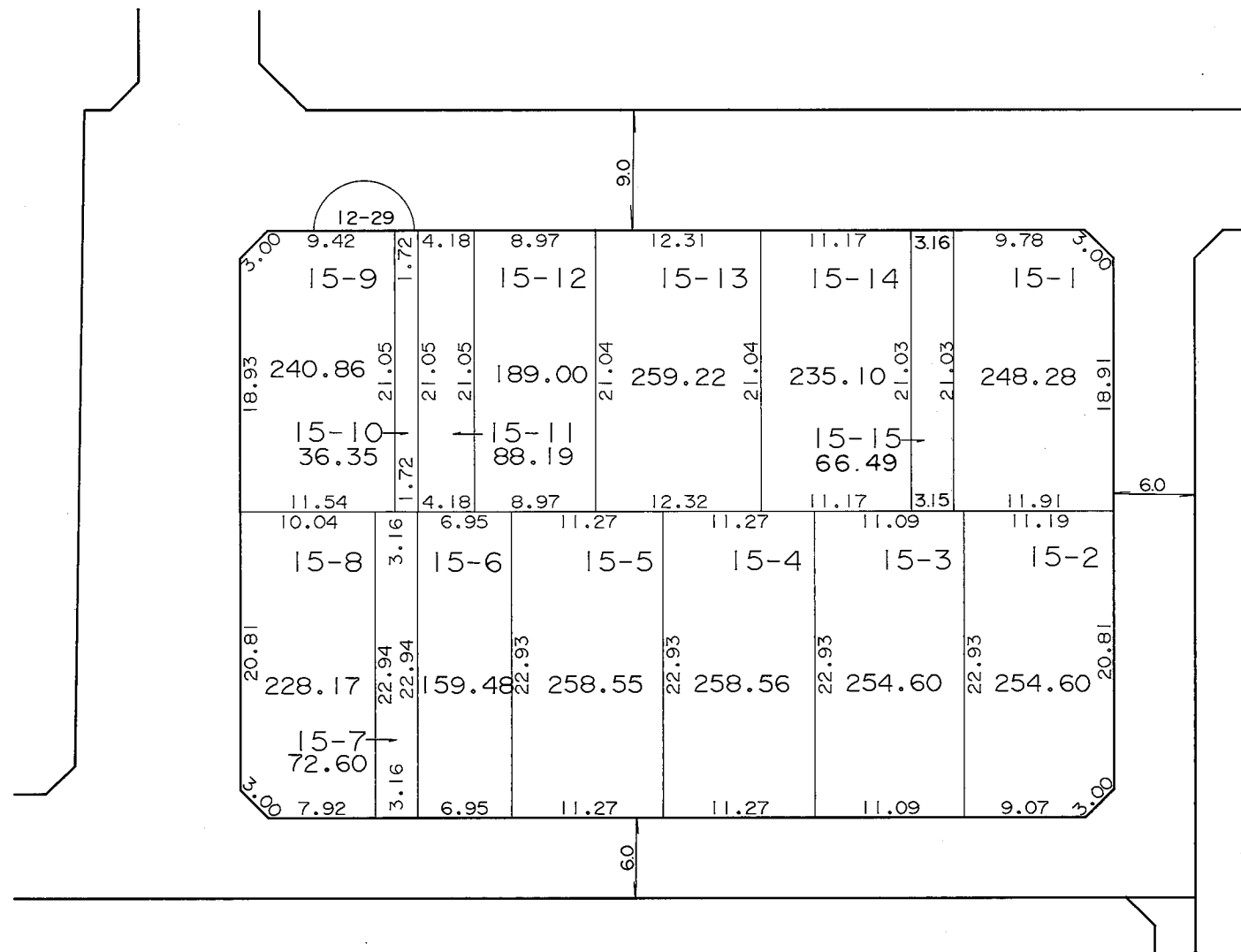
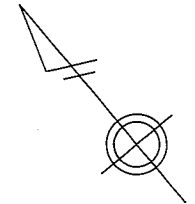
横浜市都筑区中川三丁目



凡 例	
	街区番号
	地番
	辺長及び換地地積(m <sup>2</sup> )
	換地位置

住宅・都市整備公団

横浜市都筑区中川三丁目



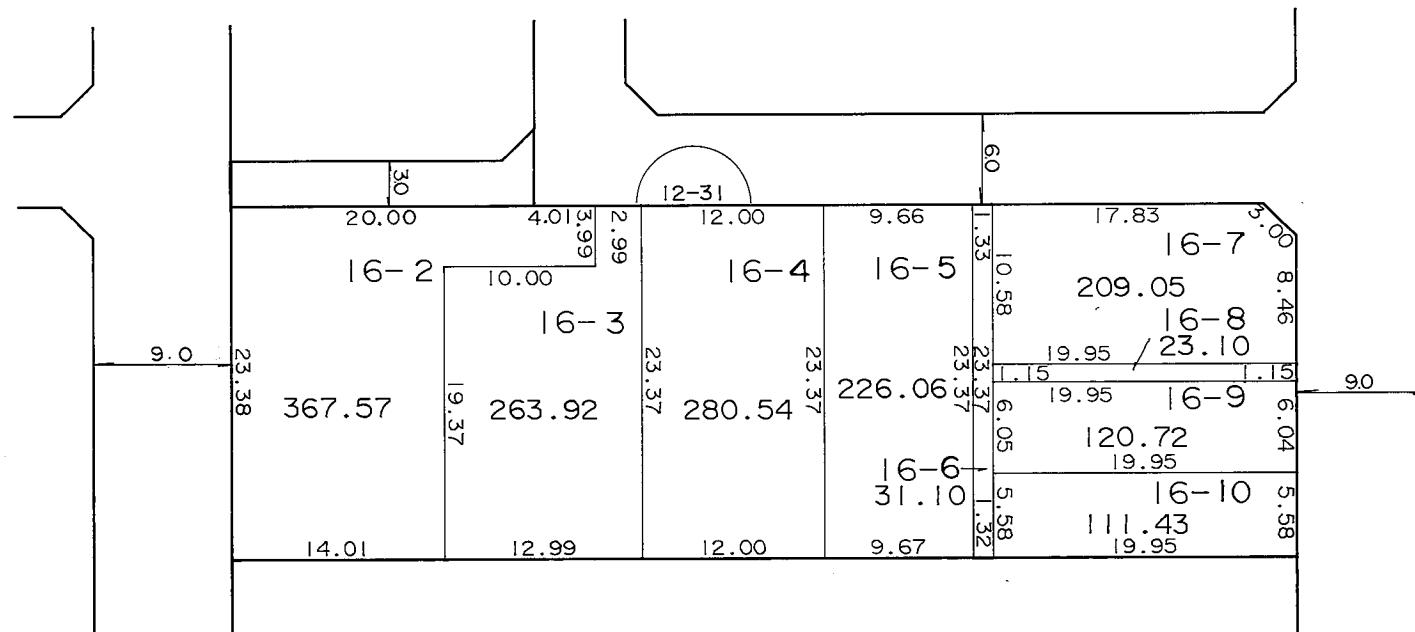
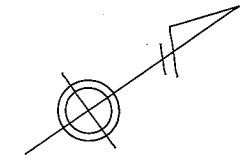
凡 例	
	街区番号
	地 番
	辺長及び換地地積(m <sup>2</sup> )
	換地位置

住宅・都市整備公団

# 換 地 図

縮尺 五百分之一

横浜市都筑区中川三丁目



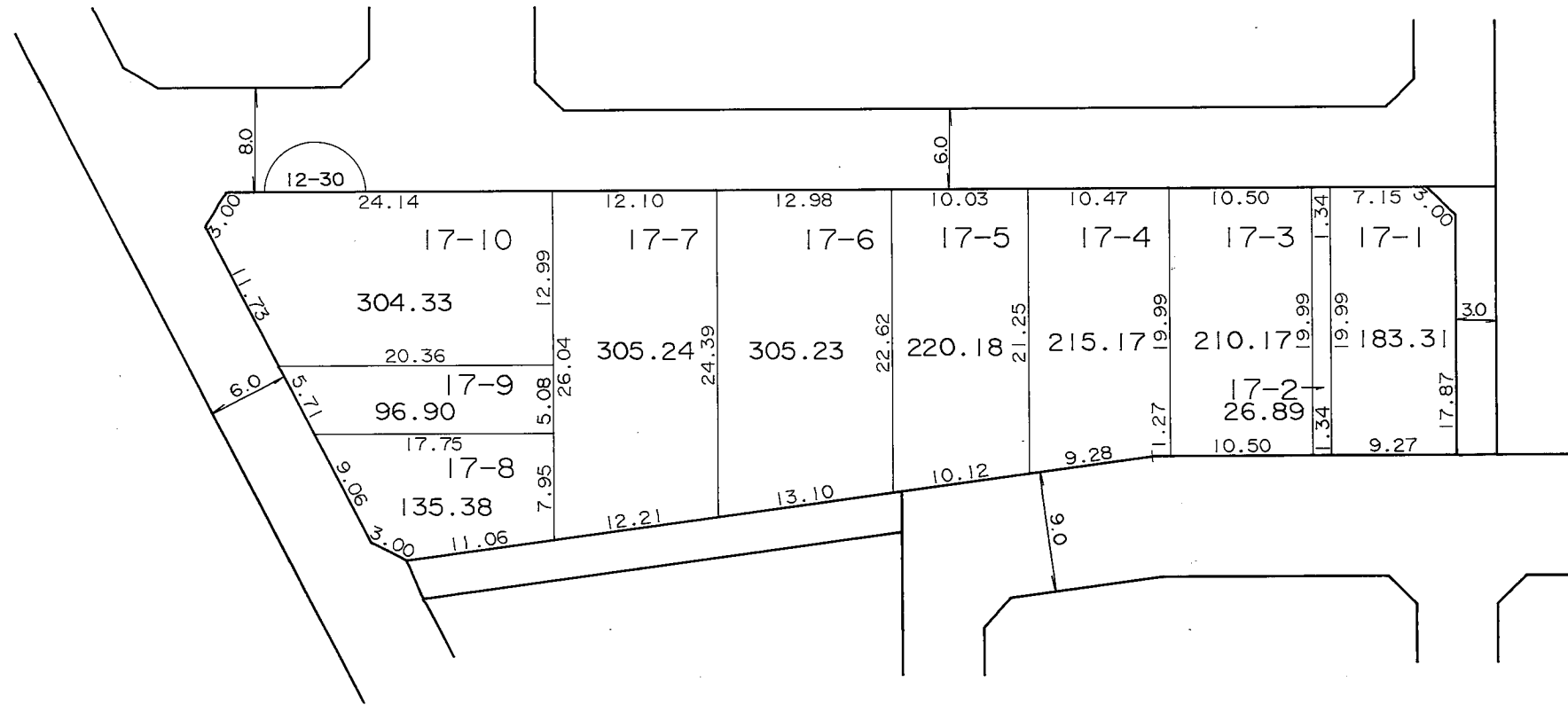
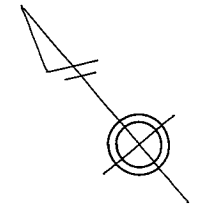
凡 例	
	街区番号
	地 番
	辺長及び換地地積(m <sup>2</sup> )
	換地位置

住宅・都市整備公団

# 換 地 図

縮尺 五百分之一

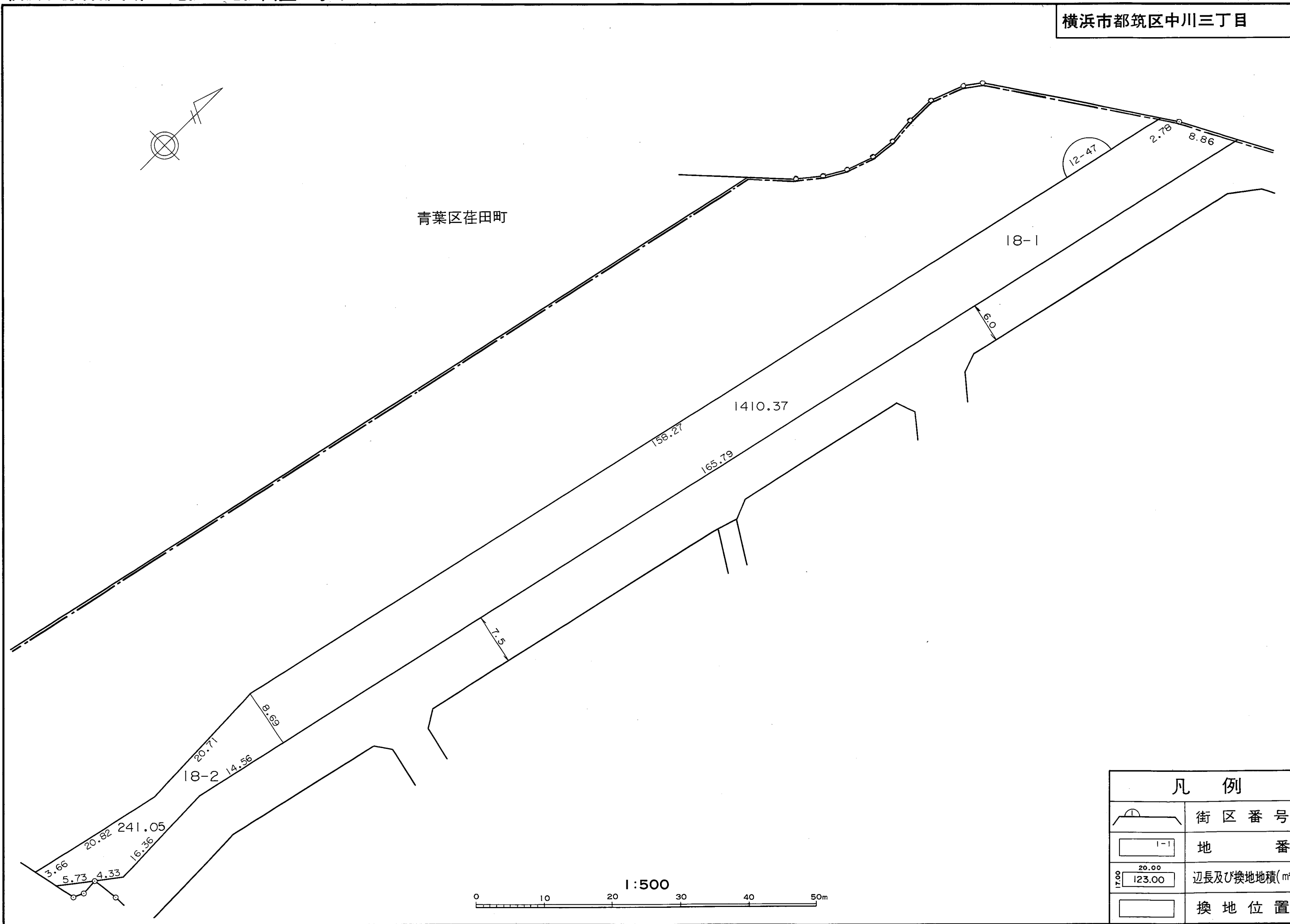
横浜市都筑区中川三丁目



凡 例	
	街区番号
	地 番
	辺長及び換地地積(m <sup>2</sup> )
	換地位置

住宅・都市整備公団

横浜市都筑区中川三丁目



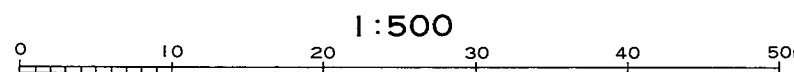
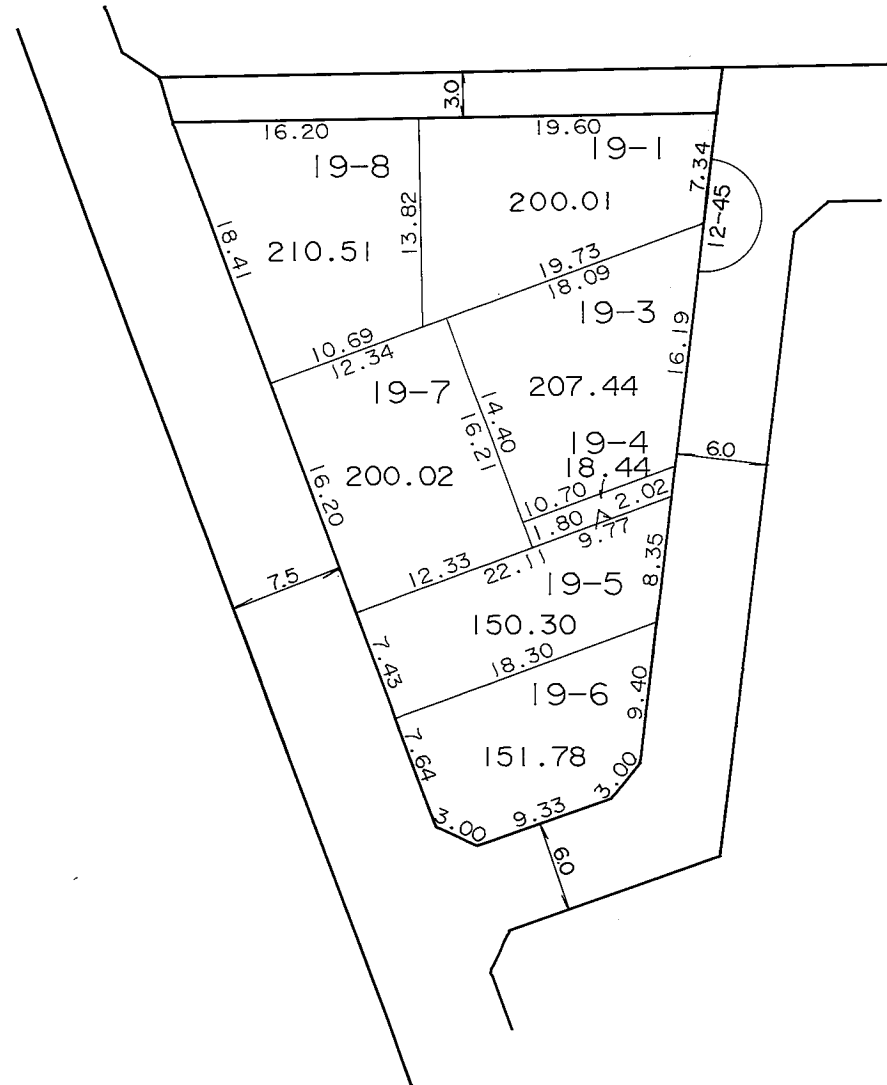
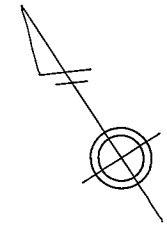
凡 例	
	街区番号
	地番
	辺長及び換地地積(m <sup>2</sup> )
	換地位置

住宅・都市整備公団

# 換 地 図

縮尺 五百分之一

横浜市都筑区中川三丁目


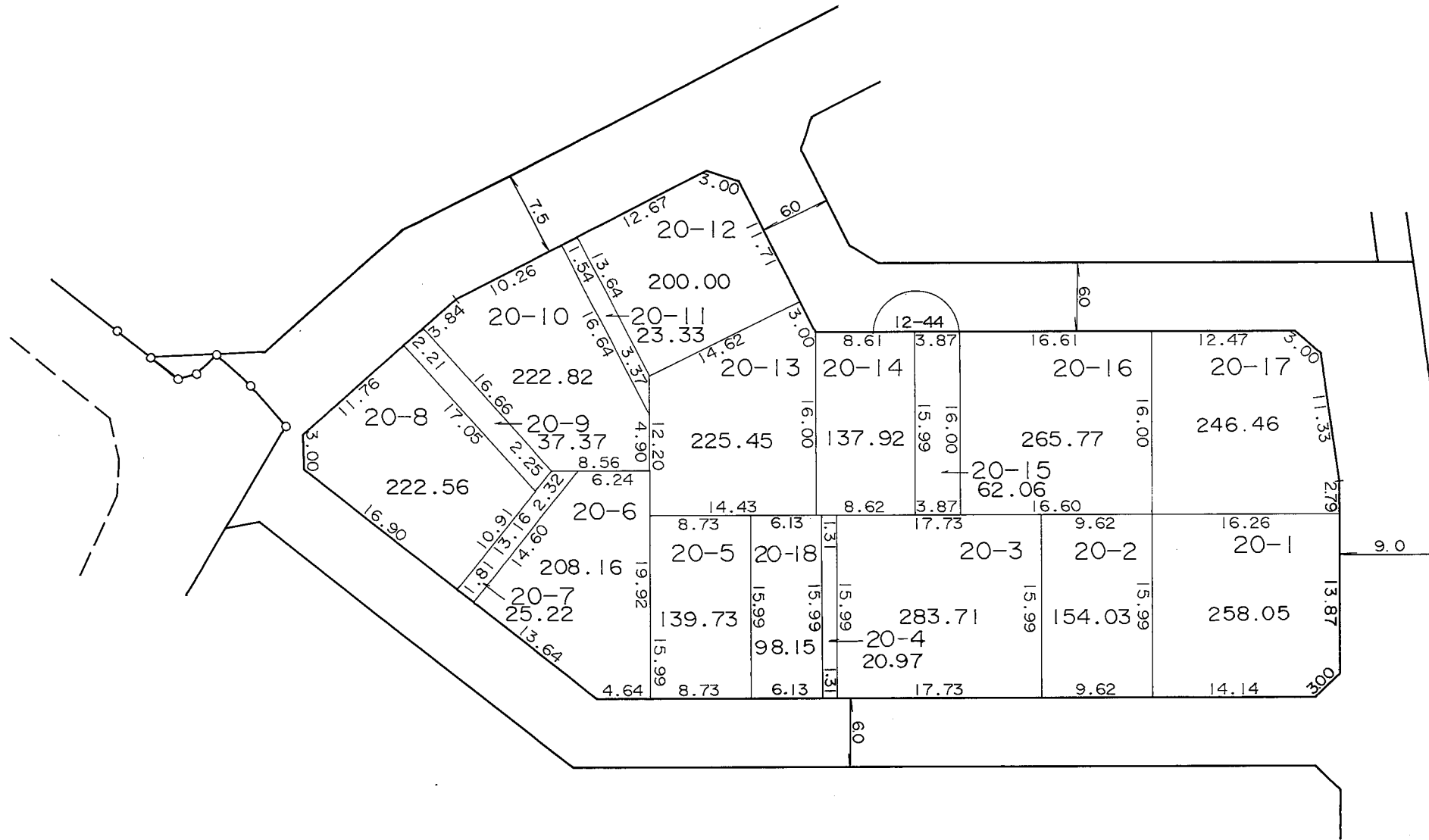
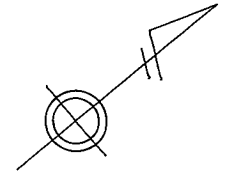


凡 例	
	街区番号
	地番
	辺長及び換地地積(m <sup>2</sup> )
	換地位置

住宅・都市整備公団



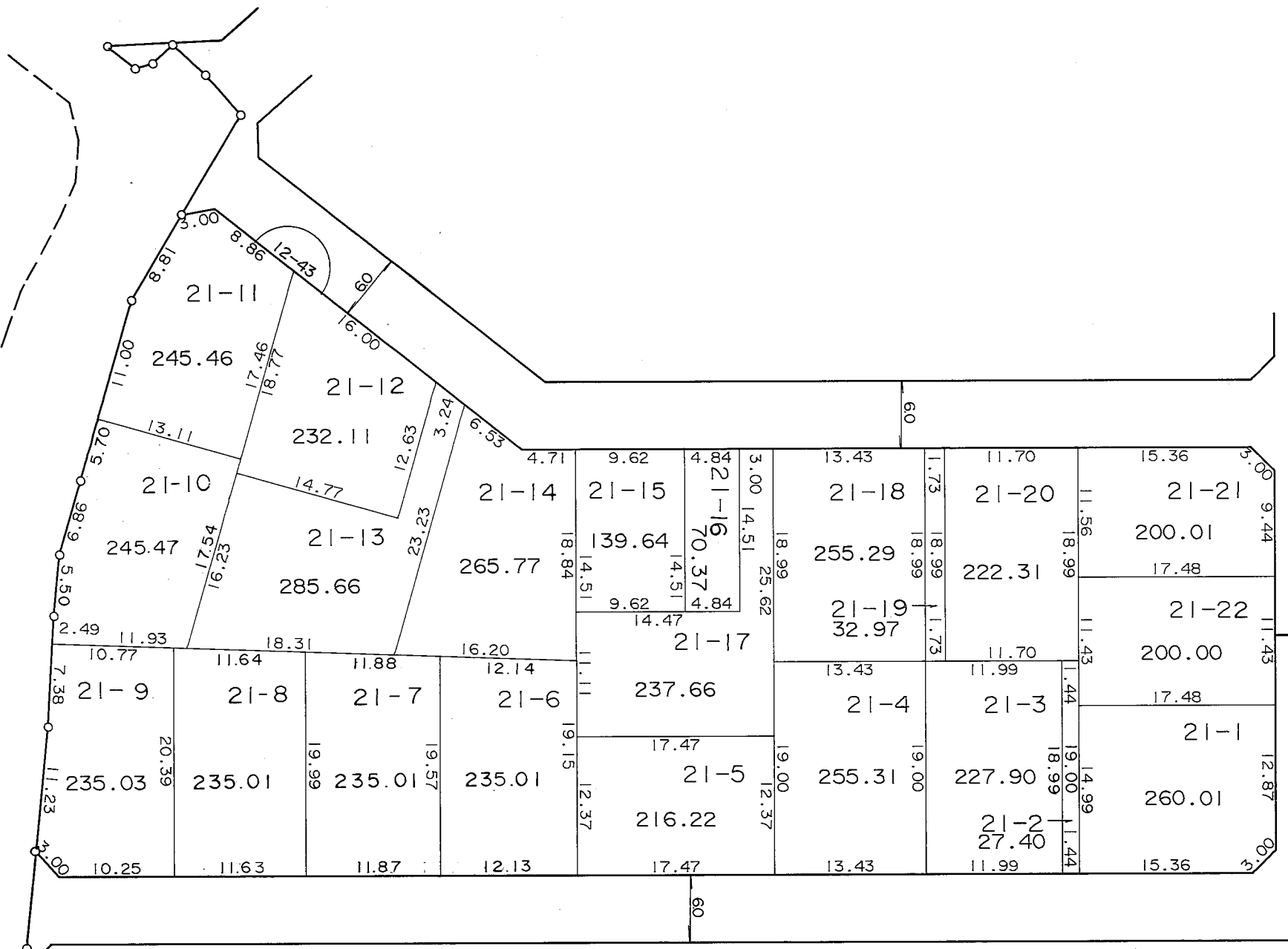
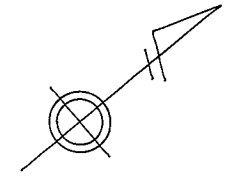
横浜市都筑区中川三丁目



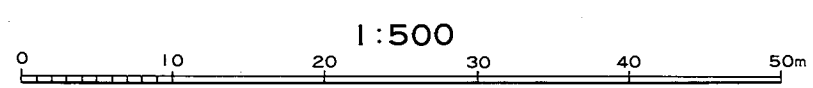
凡 例	
	街区番号
	地 番
	辺長及び換地地積 (㎡)
	換地位置

住宅・都市整備公団

横浜市都筑区中川三丁目



凡 例	
	街区番号
	地 番
	辺長及び換地地積(m <sup>2</sup> )
	換地位置


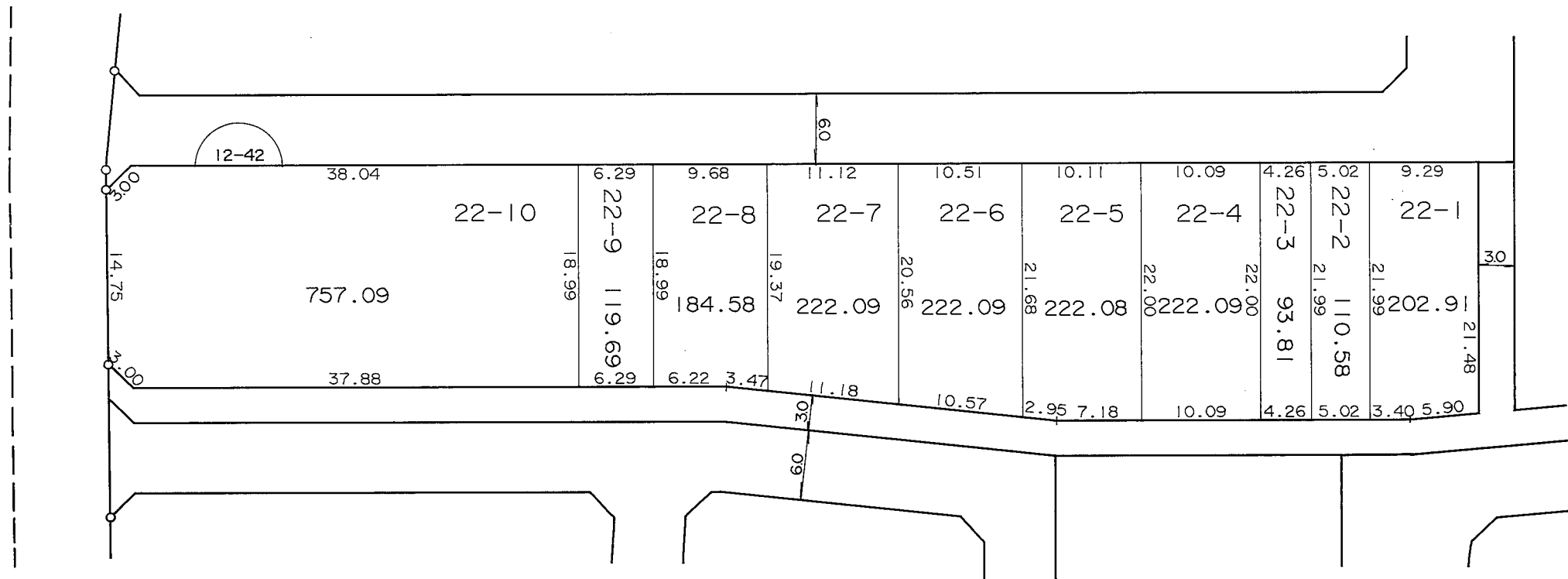
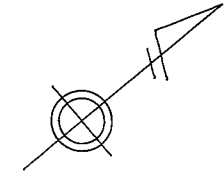


住宅・都市整備公団

# 換 地 図

縮尺 五百分之一

横浜市都筑区中川三丁目



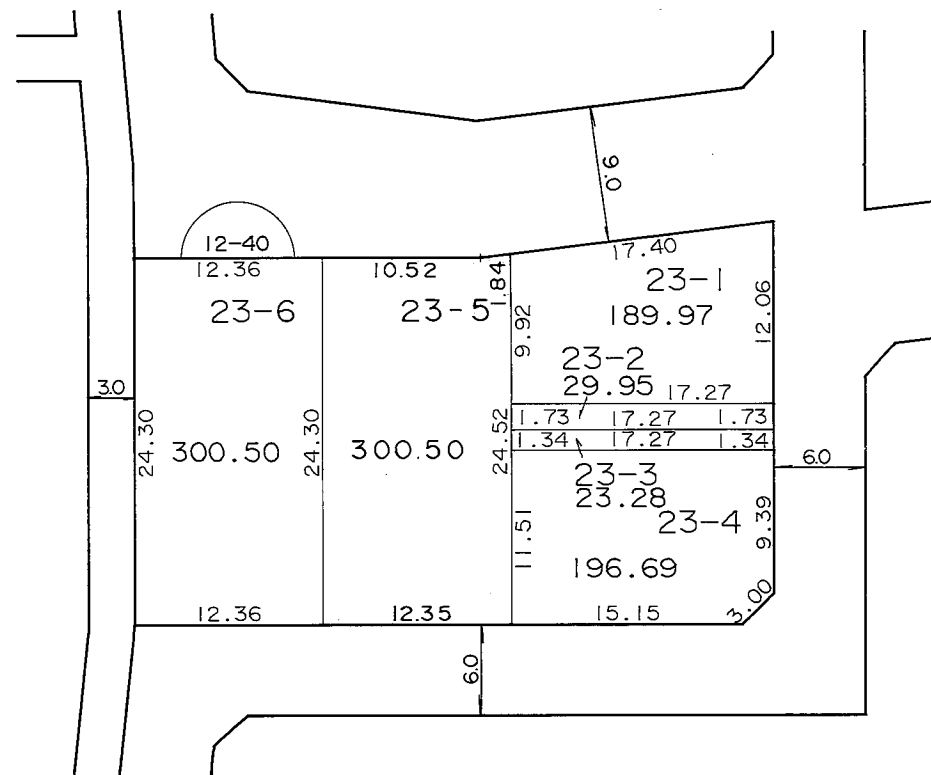
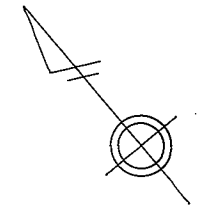
凡 例	
	街区番号
	地 番
	辺長及び換地地積(m²)
	換地位置

住宅・都市整備公団

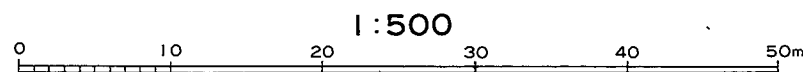
# 換 地 図

縮尺 五百分之一

横浜市都筑区中川三丁目



凡 例	
	街区番号
	地 番
	辺長及び換地地積(m <sup>2</sup> )
	換地位置

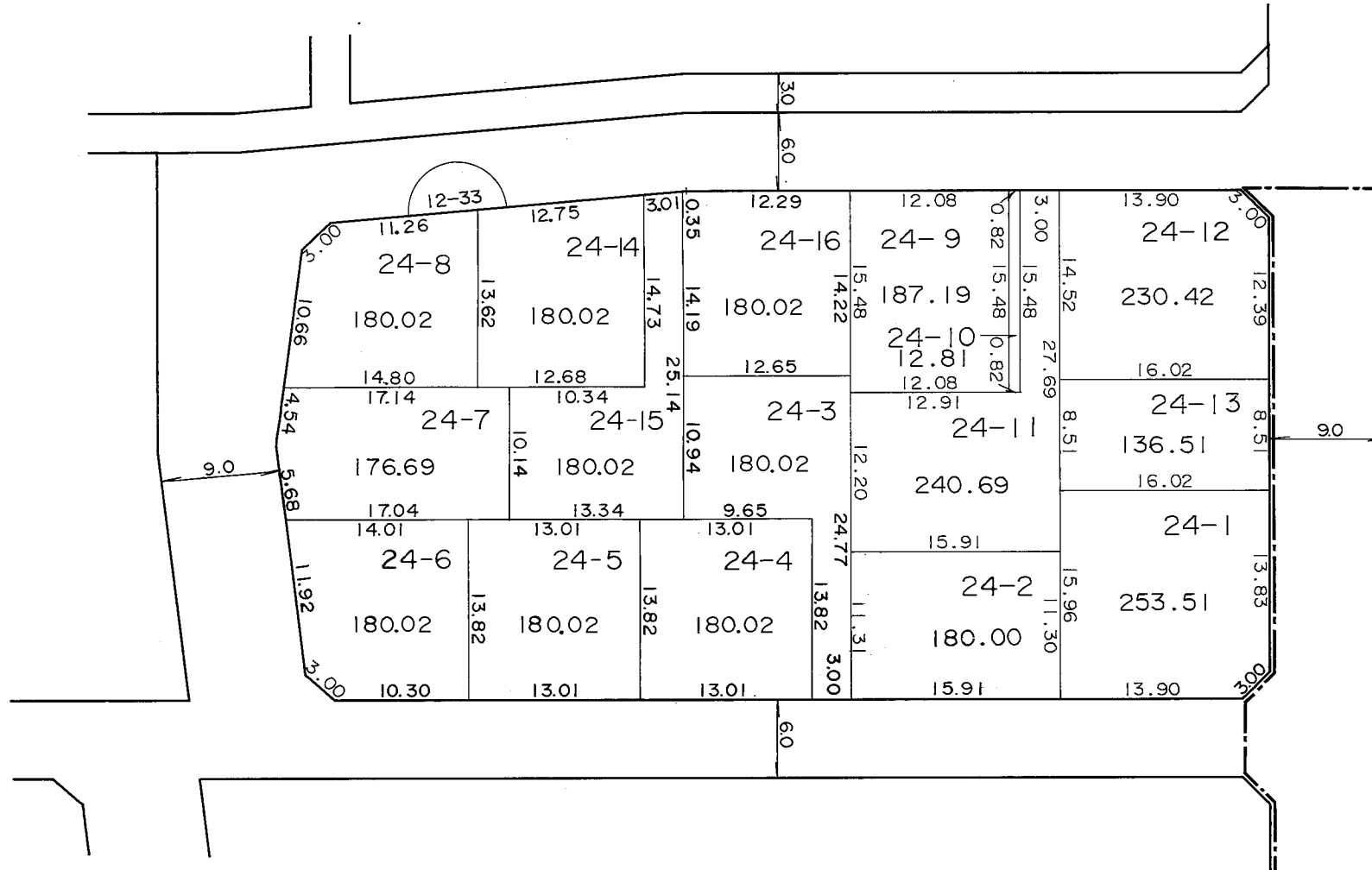
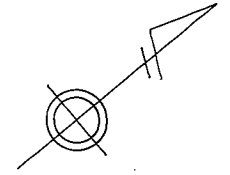


住宅・都市整備公団

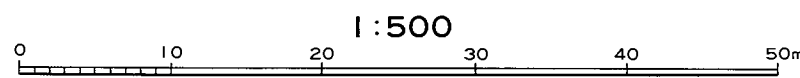
# 換 地 図

縮尺 五百分之一

横浜市都筑区中川三丁目



中川二丁目



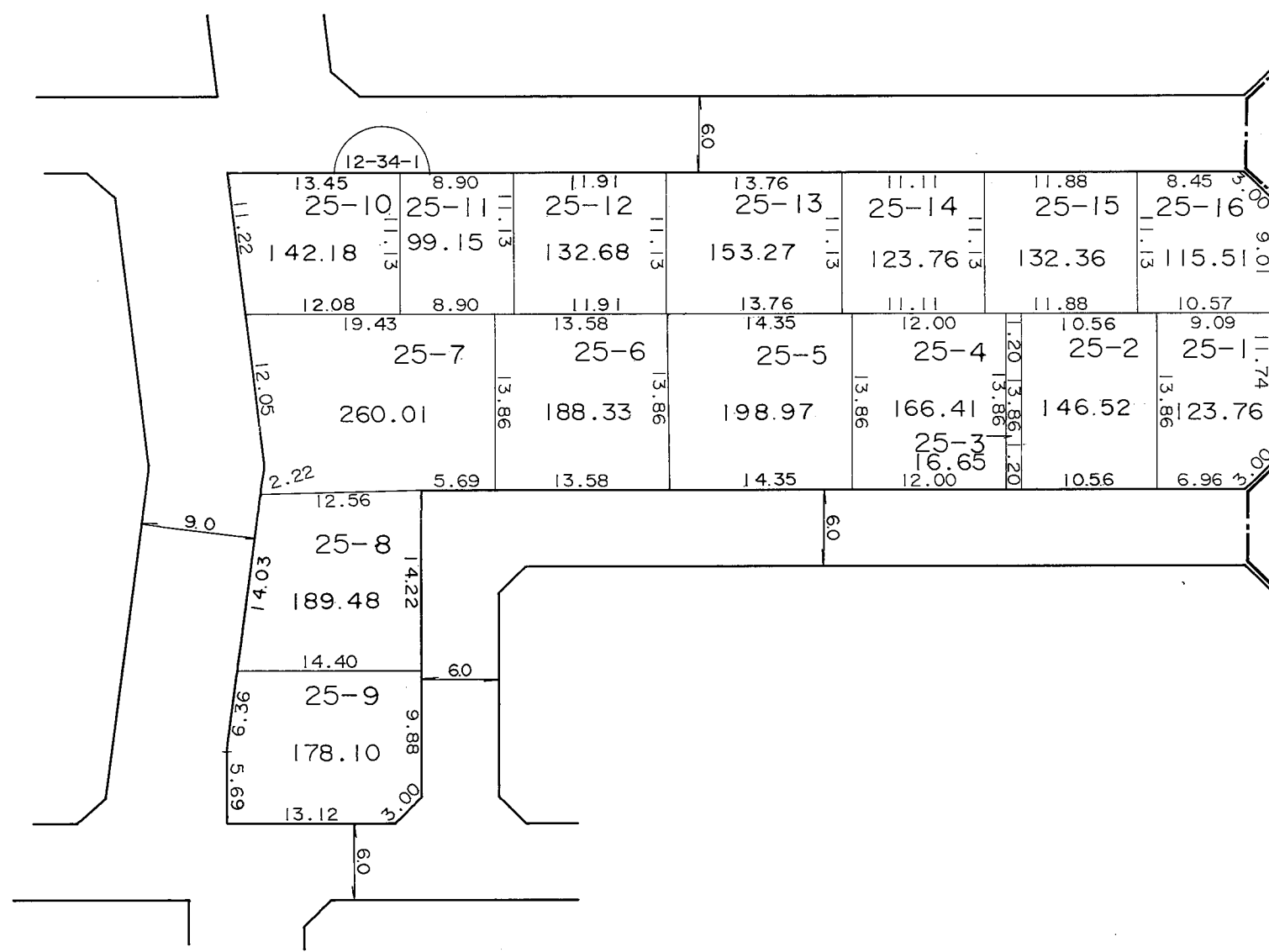
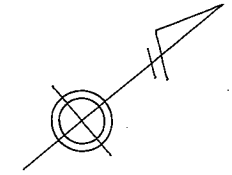
凡 例	
	街区番号
	地 番
	辺長及び換地地積(m <sup>2</sup> )
	換地位置

住宅・都市整備公団

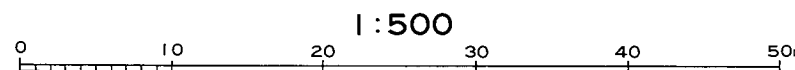
# 換地 図

縮尺 五百分之一

横浜市都筑区中川三丁目



中川二丁目



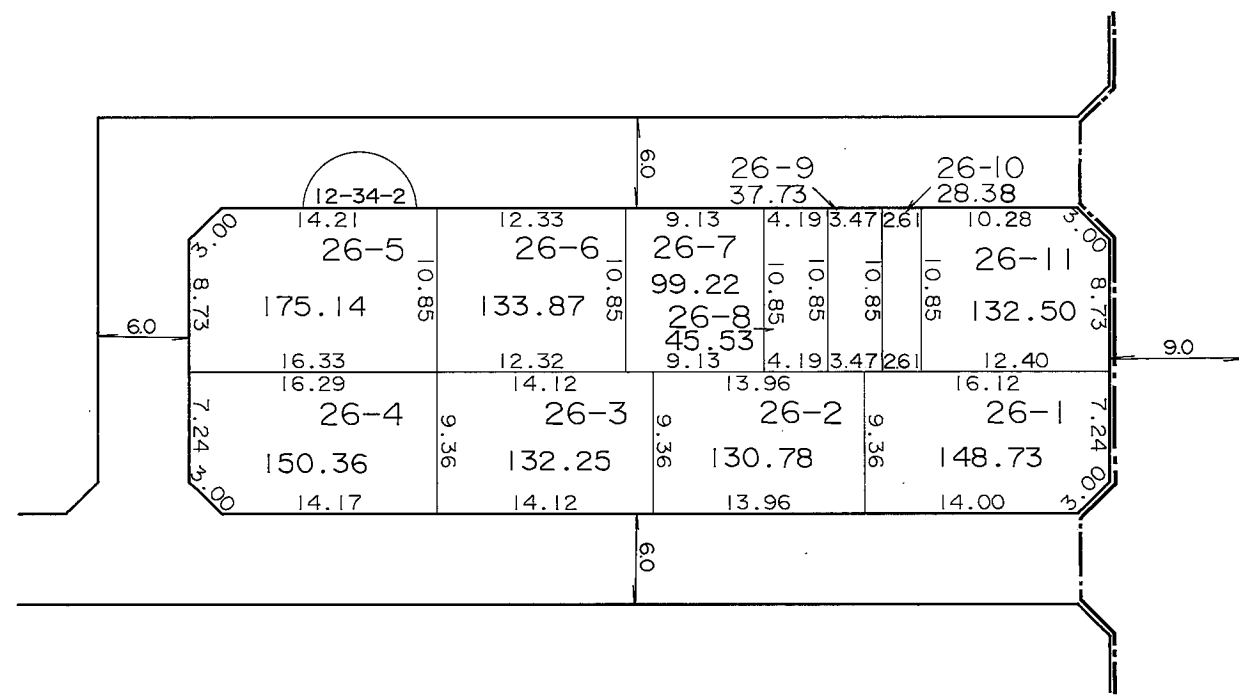
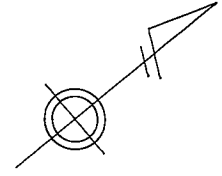
凡 例	
	街区番号
	地 番
	辺長及び換地地積(m <sup>2</sup> )
	換地位置

住宅・都市整備公団


# 換 地 図

縮尺 五百分之一

横浜市都筑区中川三丁目



中川二丁目




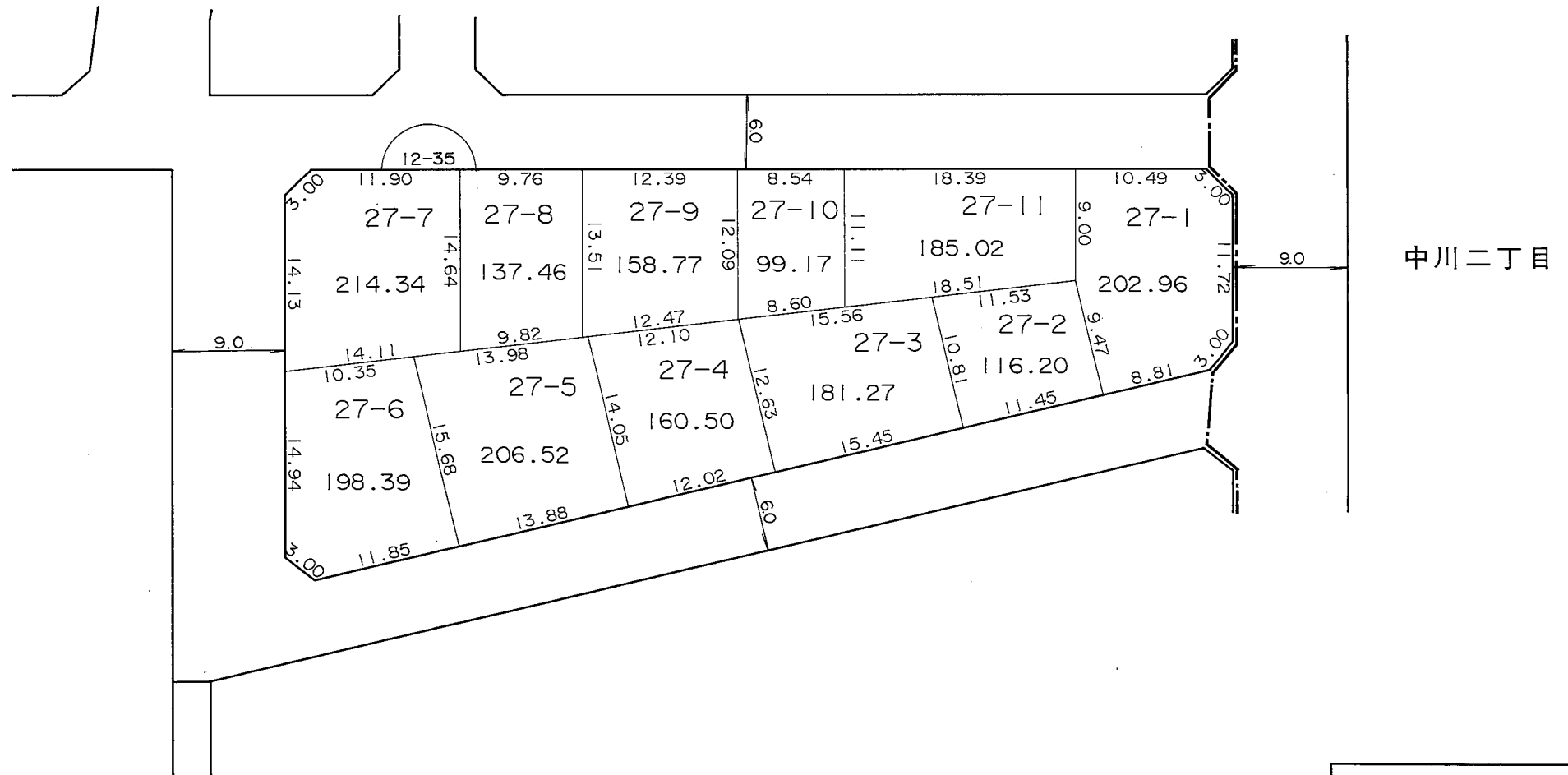
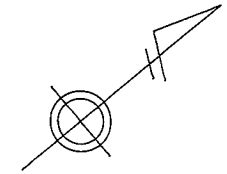
凡 例	
	街区番号
	地 番
	辺長及び換地地積(m <sup>2</sup> )
	換 地 位 置

住宅・都市整備公団

# 換 地 図

縮尺 五百分之一

横浜市都筑区中川三丁目



凡 例	
	街区番号
	地番
	辺長及び換地地積(m <sup>2</sup> )
	換地位置

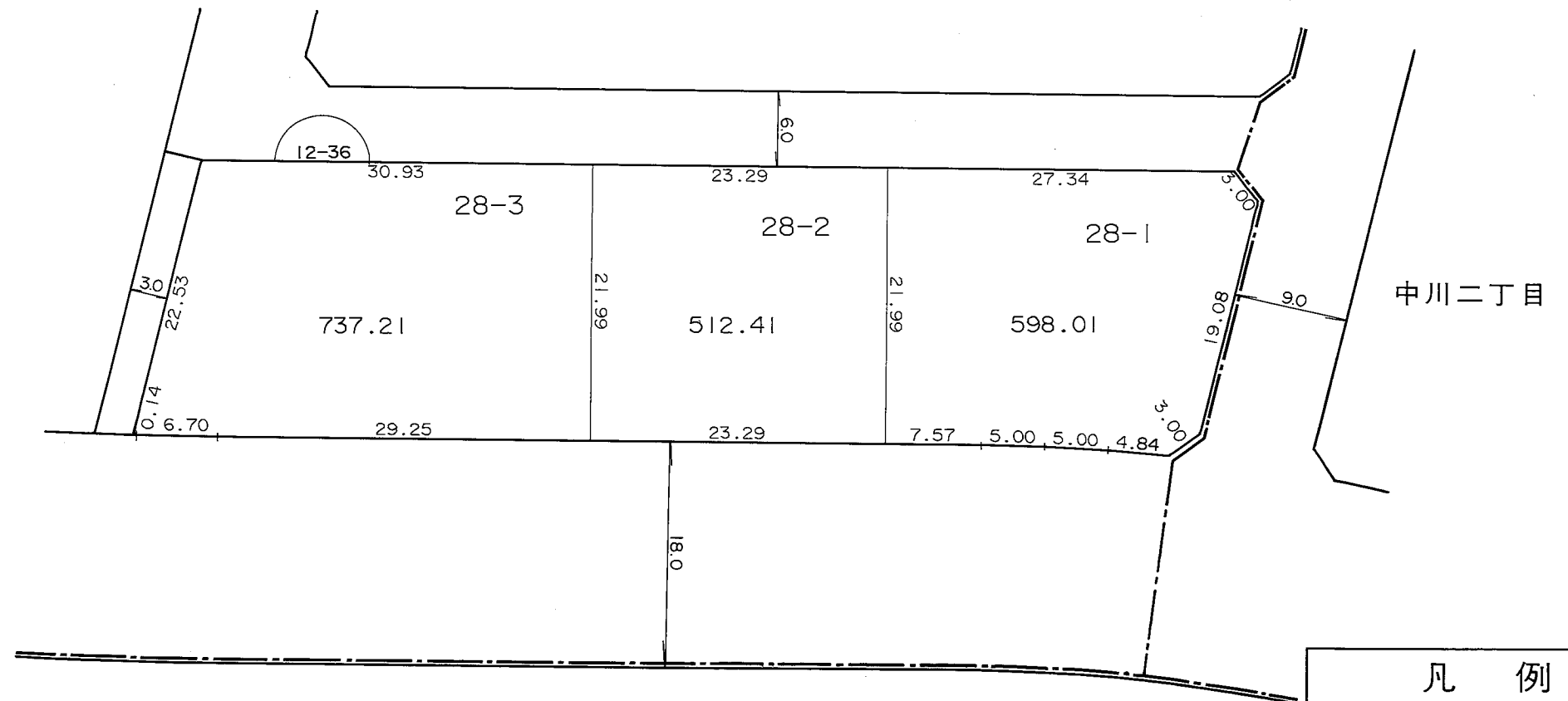
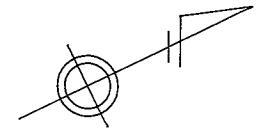
住宅・都市整備公団



# 換 地 図

縮尺 五百分之一

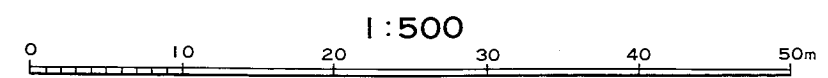
横浜市都筑区中川三丁目



中川二丁目

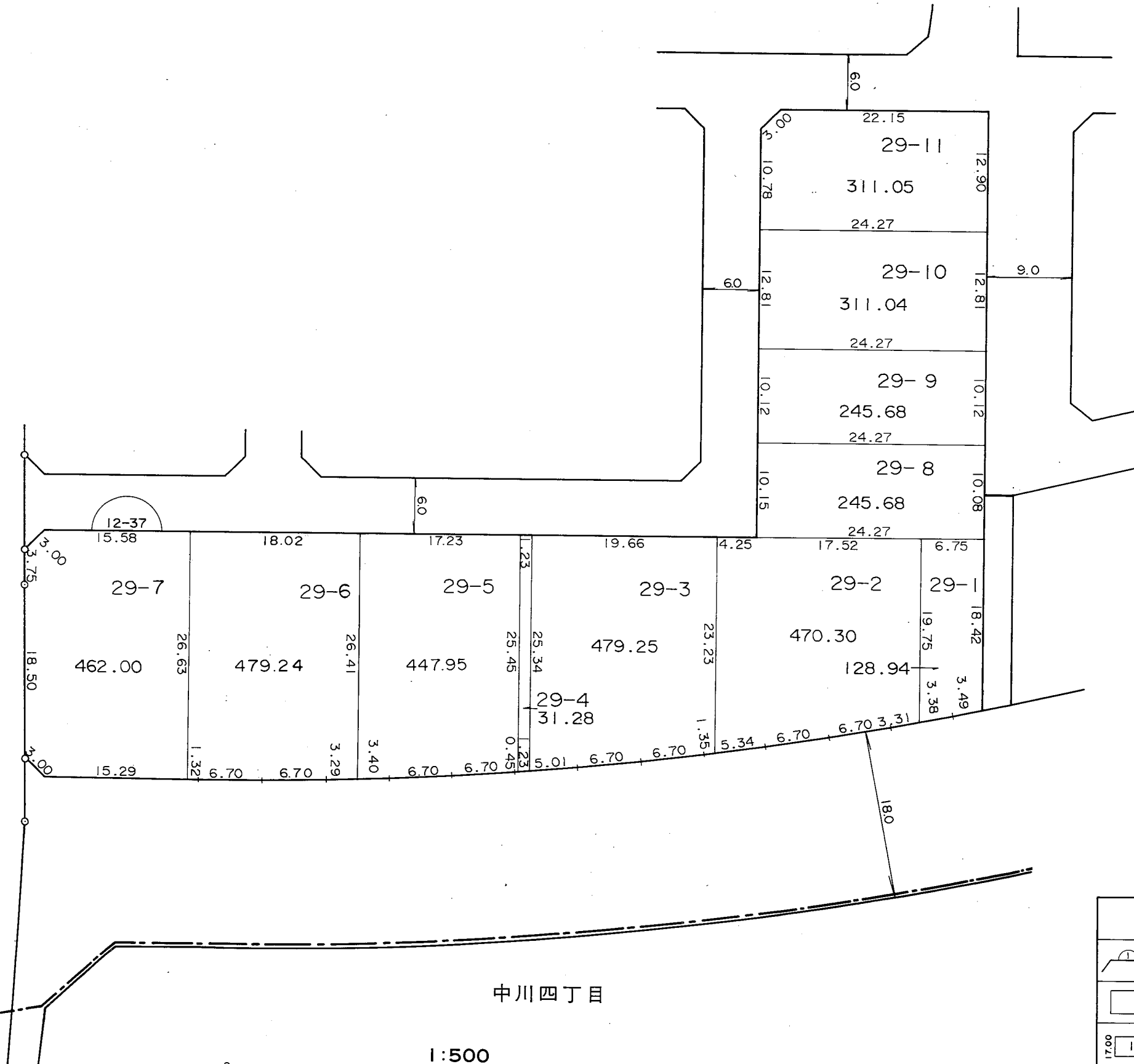
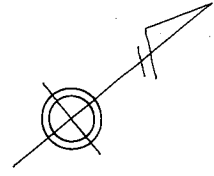
中川四丁目

凡 例	
	街区番号
	地 番
	辺長及び換地地積(m <sup>2</sup> )
	換 地 位 置



住宅・都市整備公団

横浜市都筑区中川三丁目



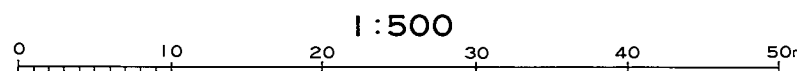
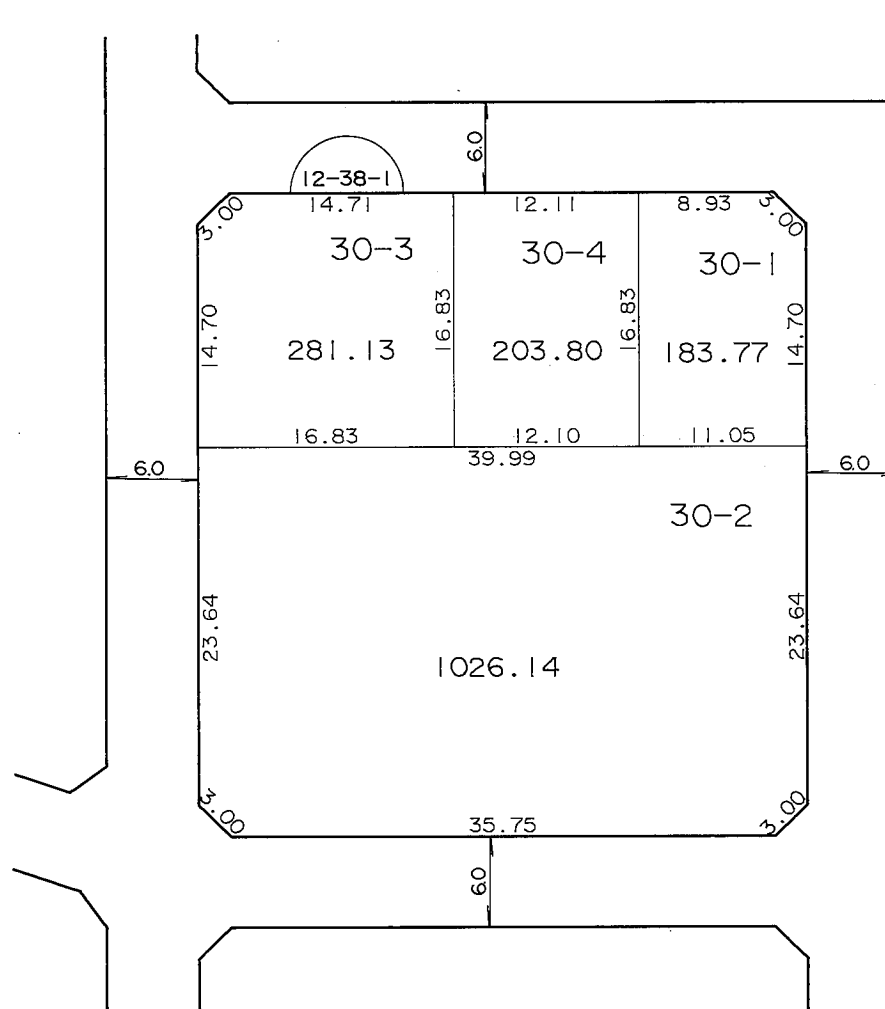
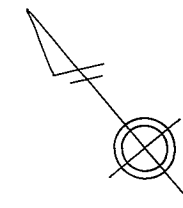
凡 例	
	街区番号
	地番
	辺長及び換地地積(m <sup>2</sup> )
	換地位置

住宅・都市整備公団

# 換 地 図

縮尺 五百分之一

横浜市都筑区中川三丁目




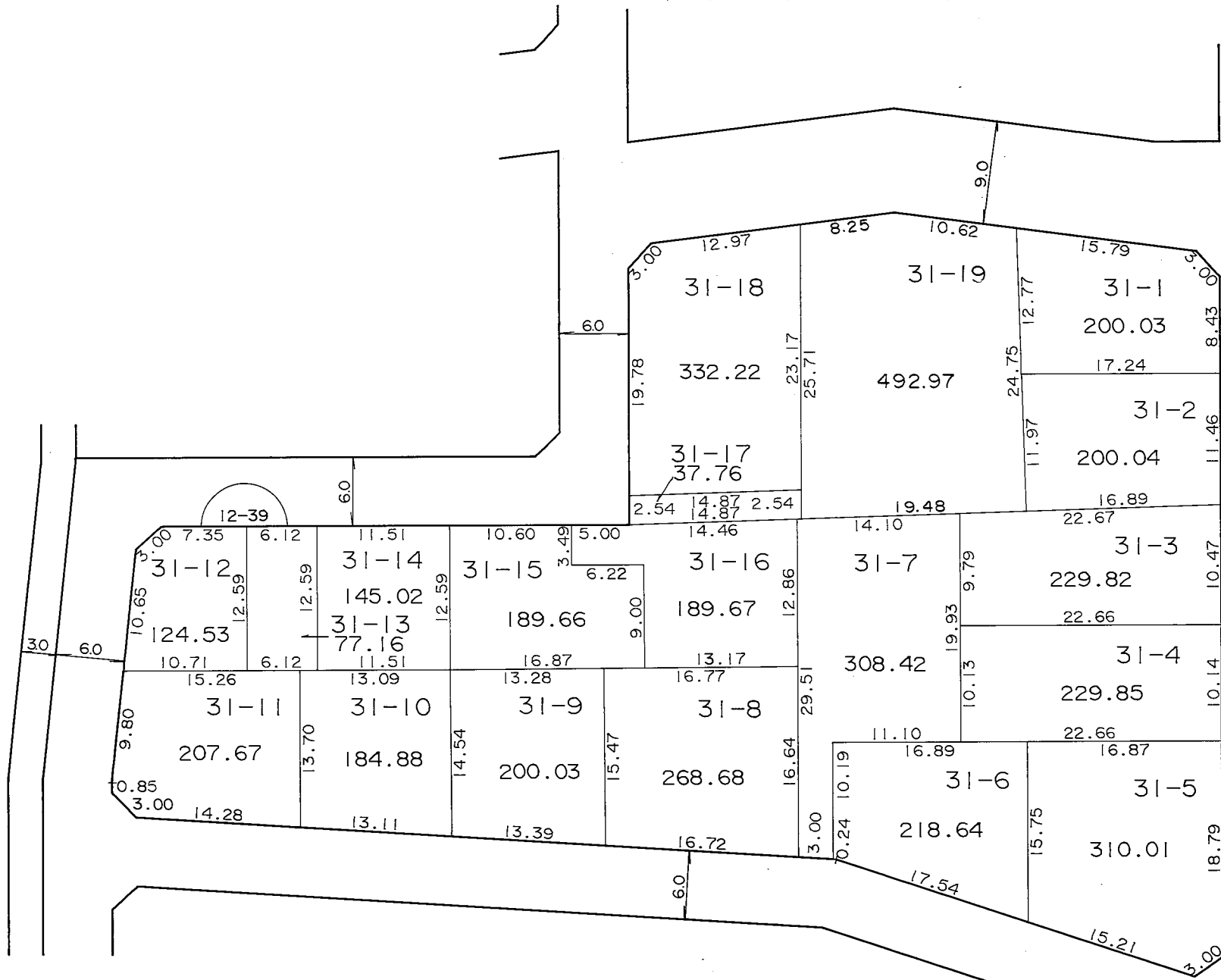
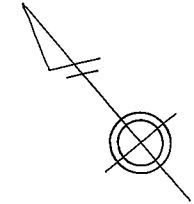
凡 例	
	街区番号
	地 番
	辺長及び換地地積(m <sup>2</sup> )
	換地位置

住宅・都市整備公団

# 換 地 図

縮尺 五百分之一

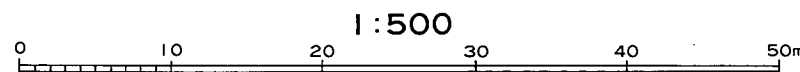
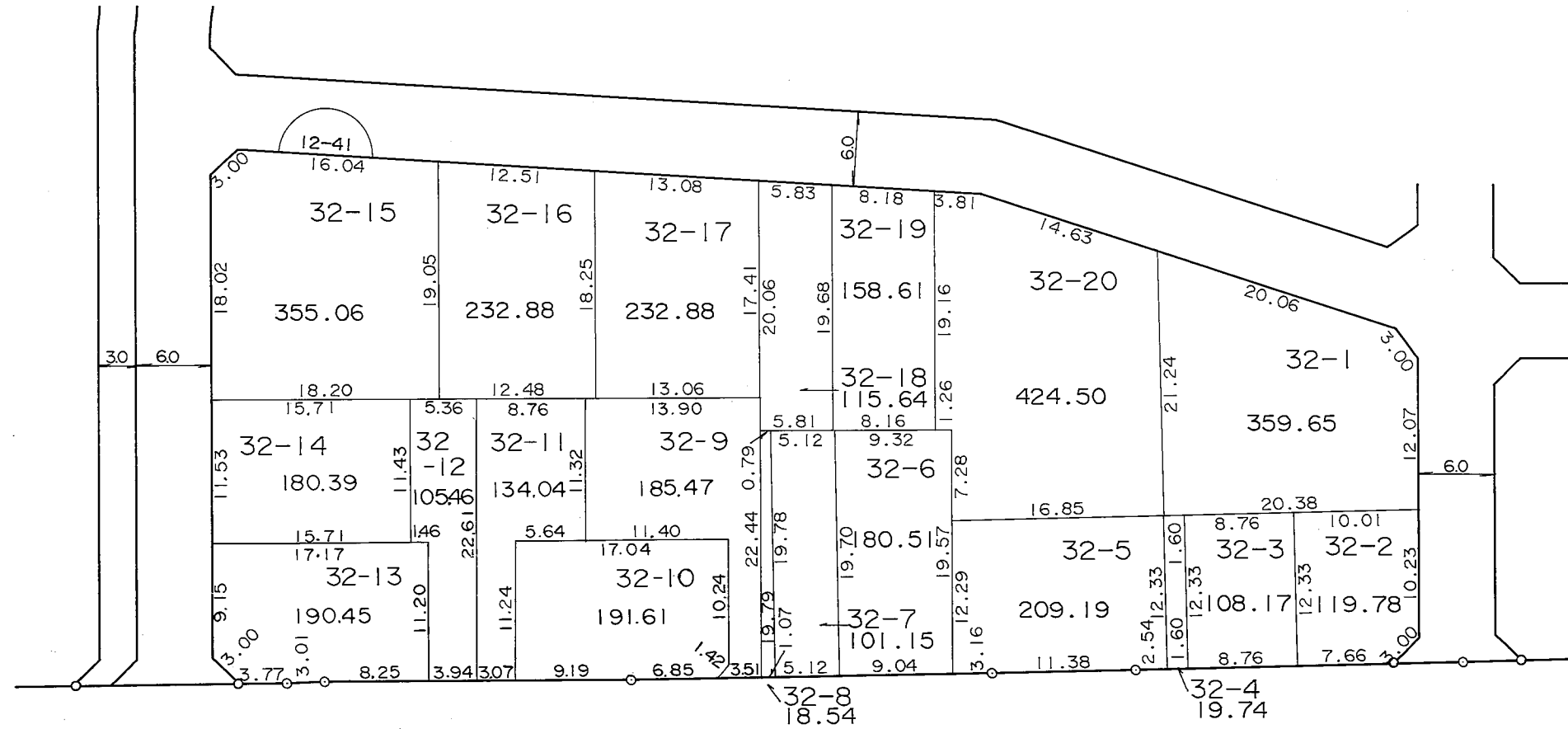
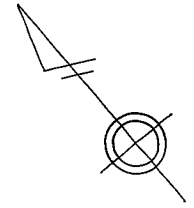
横浜市都筑区中川三丁目



凡 例	
	街区番号
	地 番
	辺長及び換地地積(m <sup>2</sup> )
	換地位置

住宅・都市整備公団

横浜市都筑区中川三丁目




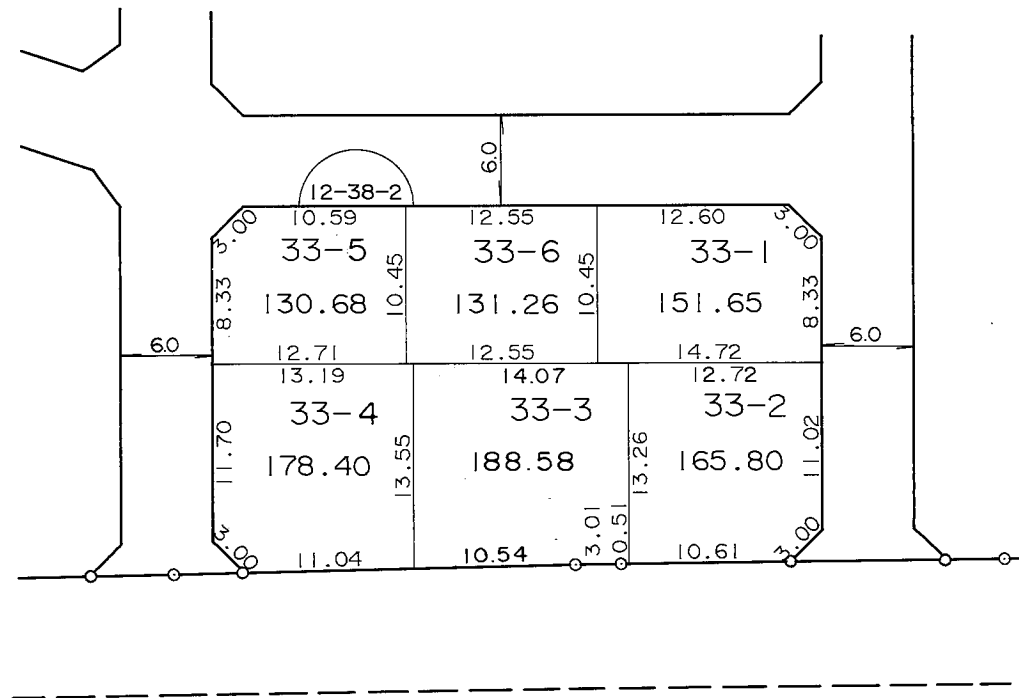
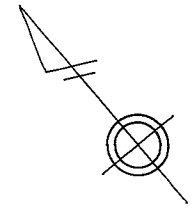
凡 例	
	街区番号
	地 番
	辺長及U換地地積(m <sup>2</sup> )
	換 地 位 置

住宅・都市整備公団

# 換 地 図

縮尺 五百分之一

横浜市都筑区中川三丁目




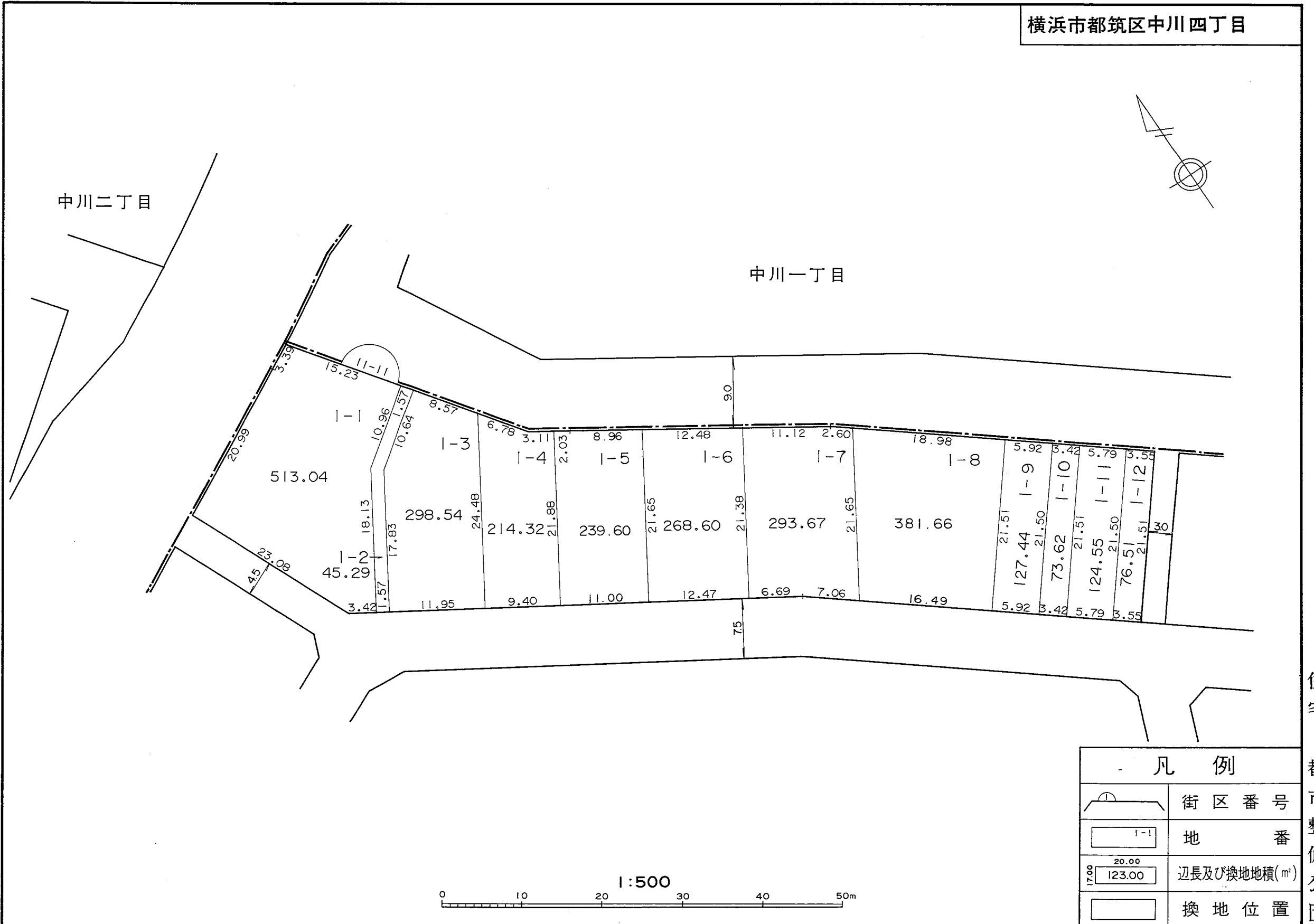
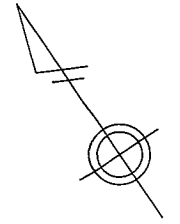
凡 例	
	街区番号
	地 番
	辺長及び換地地積(m²)
	換地位置

住宅・都市整備公団

# 横浜北部新都市第一地区 土地区画整理事業

## 中川四丁目

横浜市都筑区中川四丁目



凡 例	
	街区番号
	地 番
	辺長及び換地地積(m <sup>2</sup> )
	換地位置

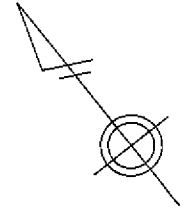
住宅・都市整備公団



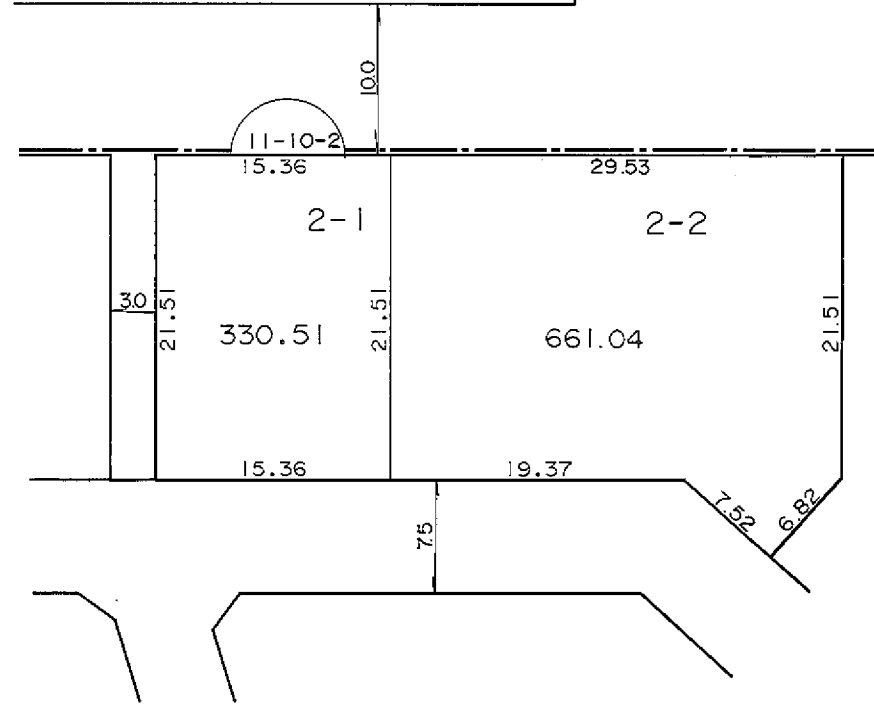
# 換地 図

縮尺 五百分之一


横浜市都筑区中川四丁目



中川一丁目



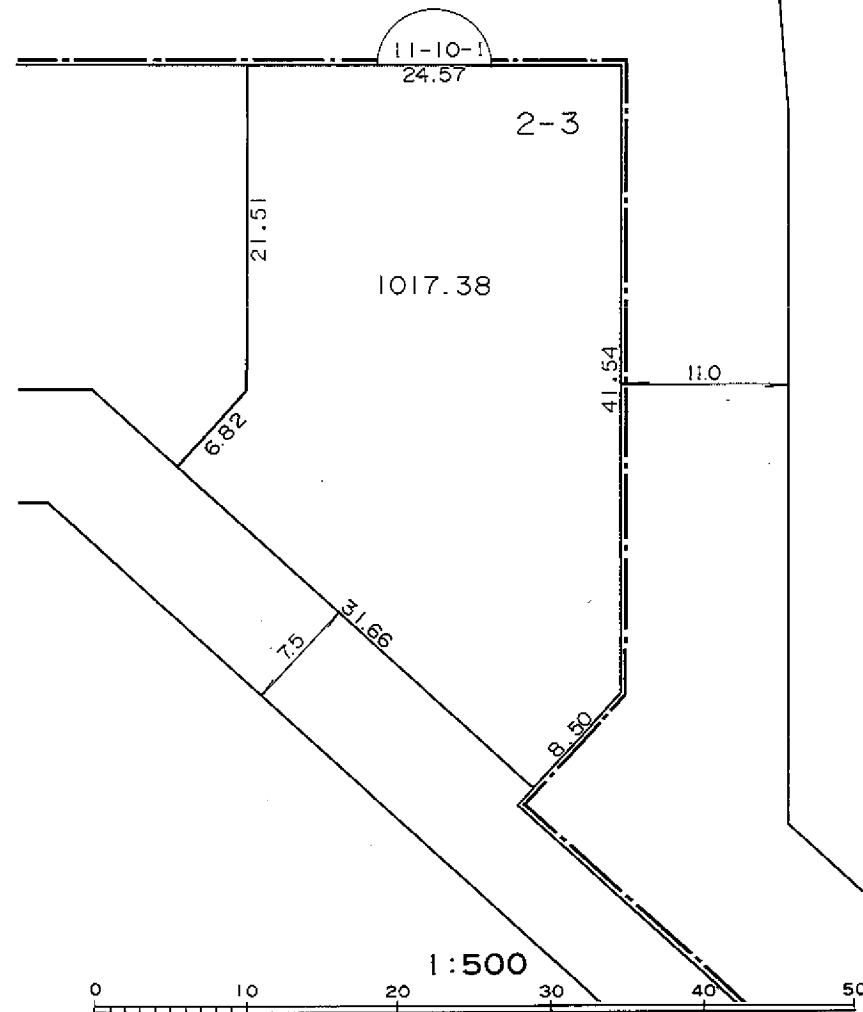
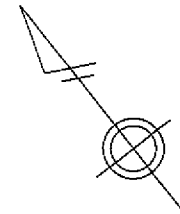
凡 例	
	街区番号
	地 番
	辺長及び換地地積(m <sup>2</sup> )
	換地位置



住宅・都市整備公団

4丁目11-10-2

横浜市都筑区中川四丁目

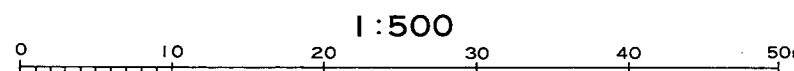
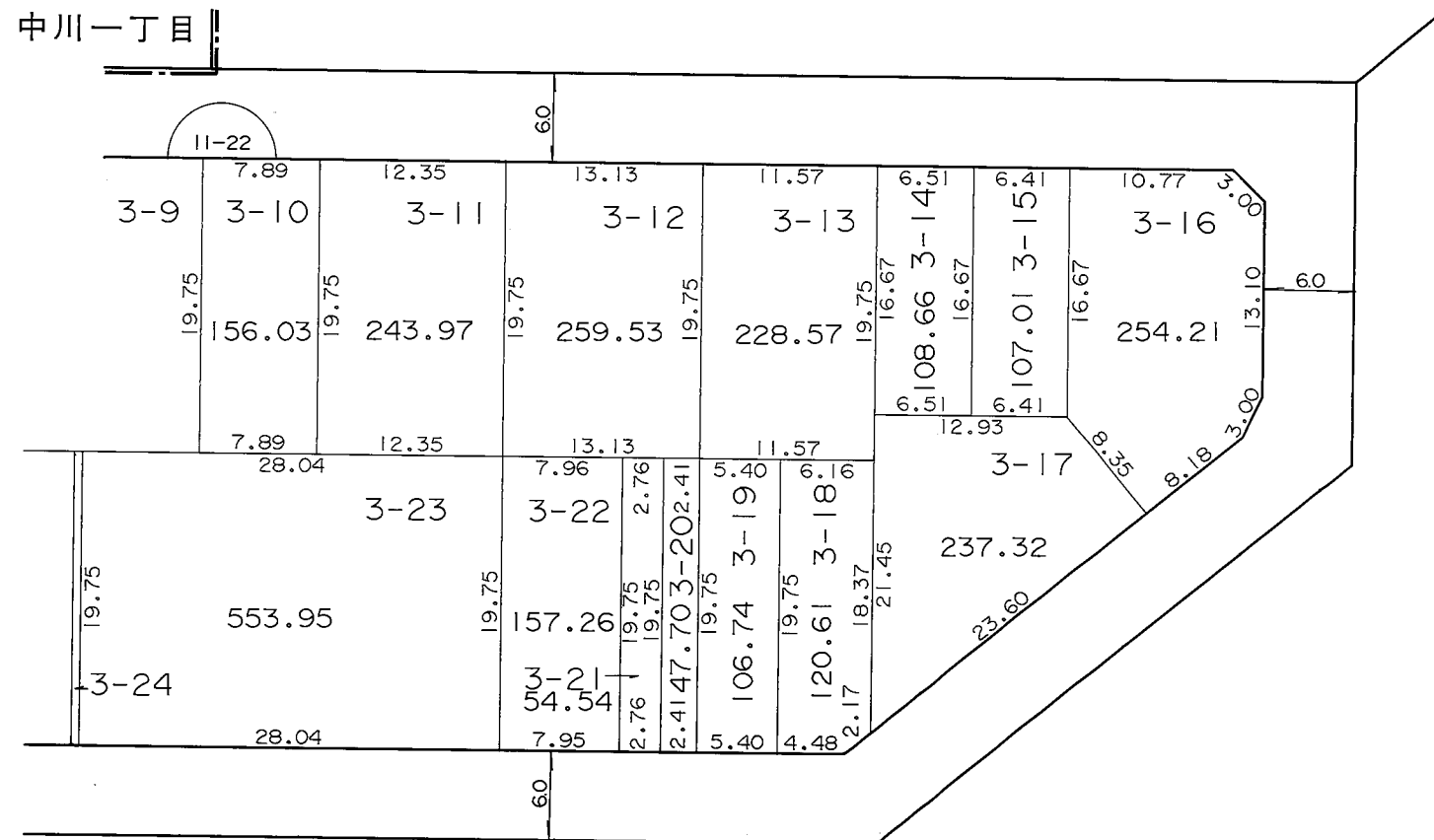
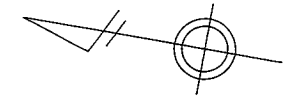


中川一丁目

凡 例	
	街区番号
	地 番
	辺長及び換地地積(m <sup>2</sup> )
	換地位置

住宅・都市整備公団

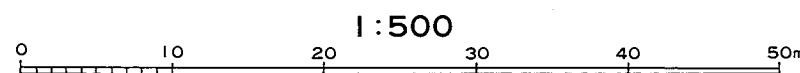
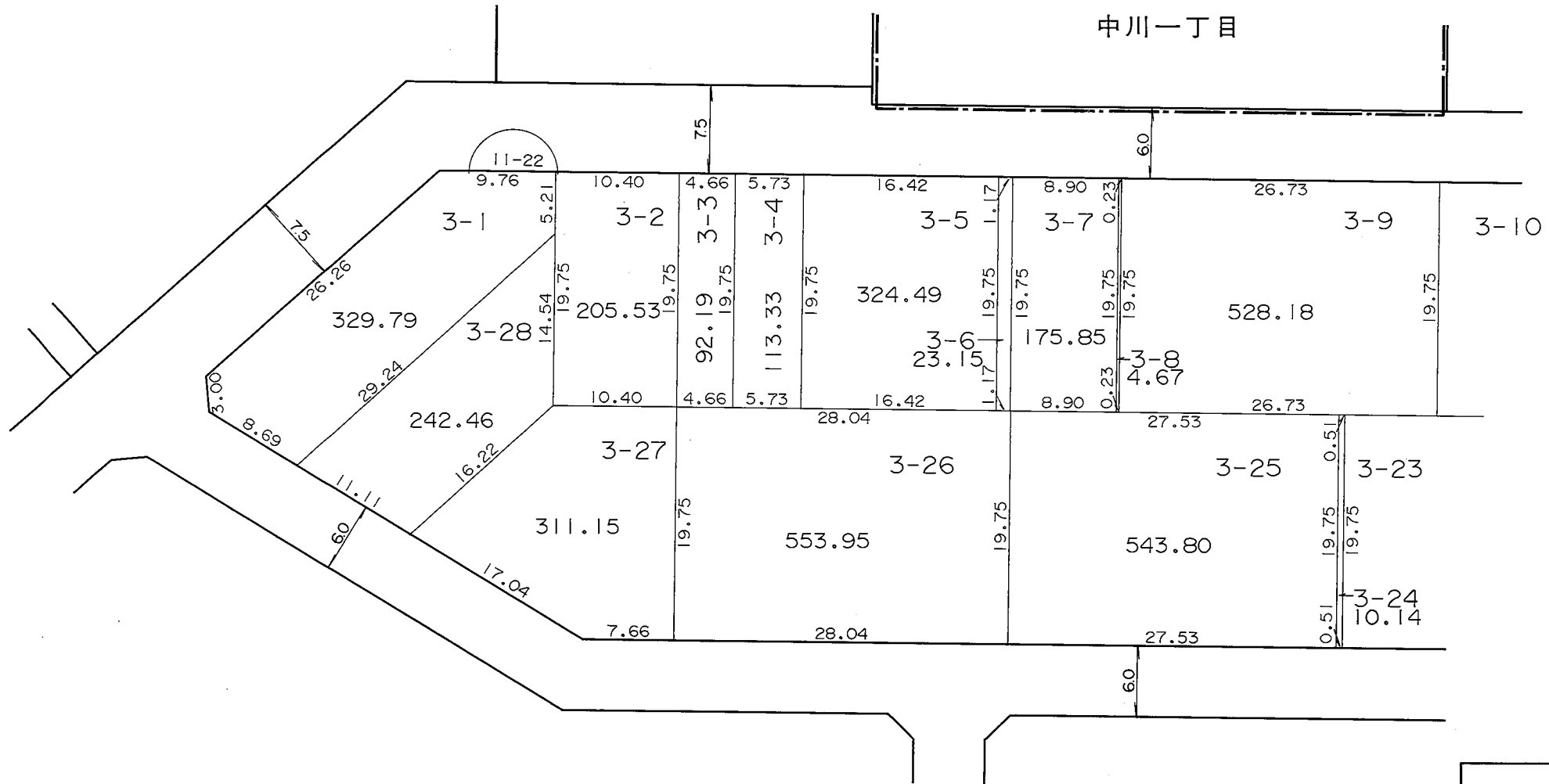
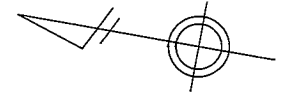
横浜市都筑区中川四丁目



凡 例	
	街区番号
	地 番
	辺長及び換地地積(m <sup>2</sup> )
	換地位置

住宅・都市整備公団

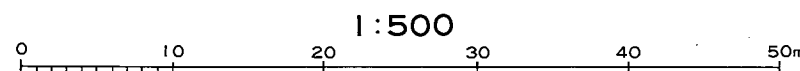
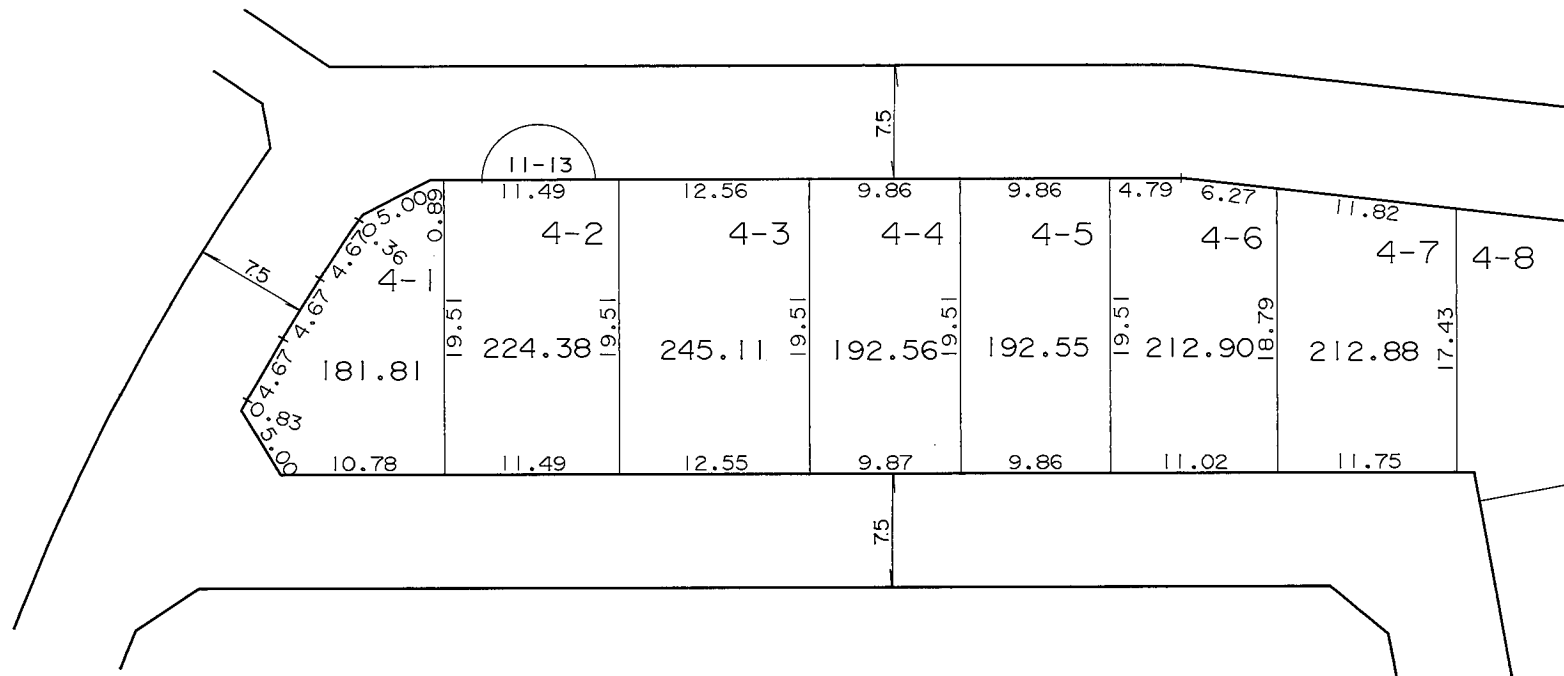
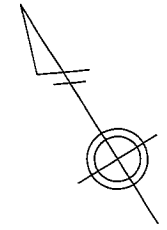
横浜市都筑区中川四丁目



凡 例	
	街区番号
	地 番
	辺長及び換地地積(m <sup>2</sup> )
	換地位置

住宅・都市整備公団

横浜市都筑区中川四丁目




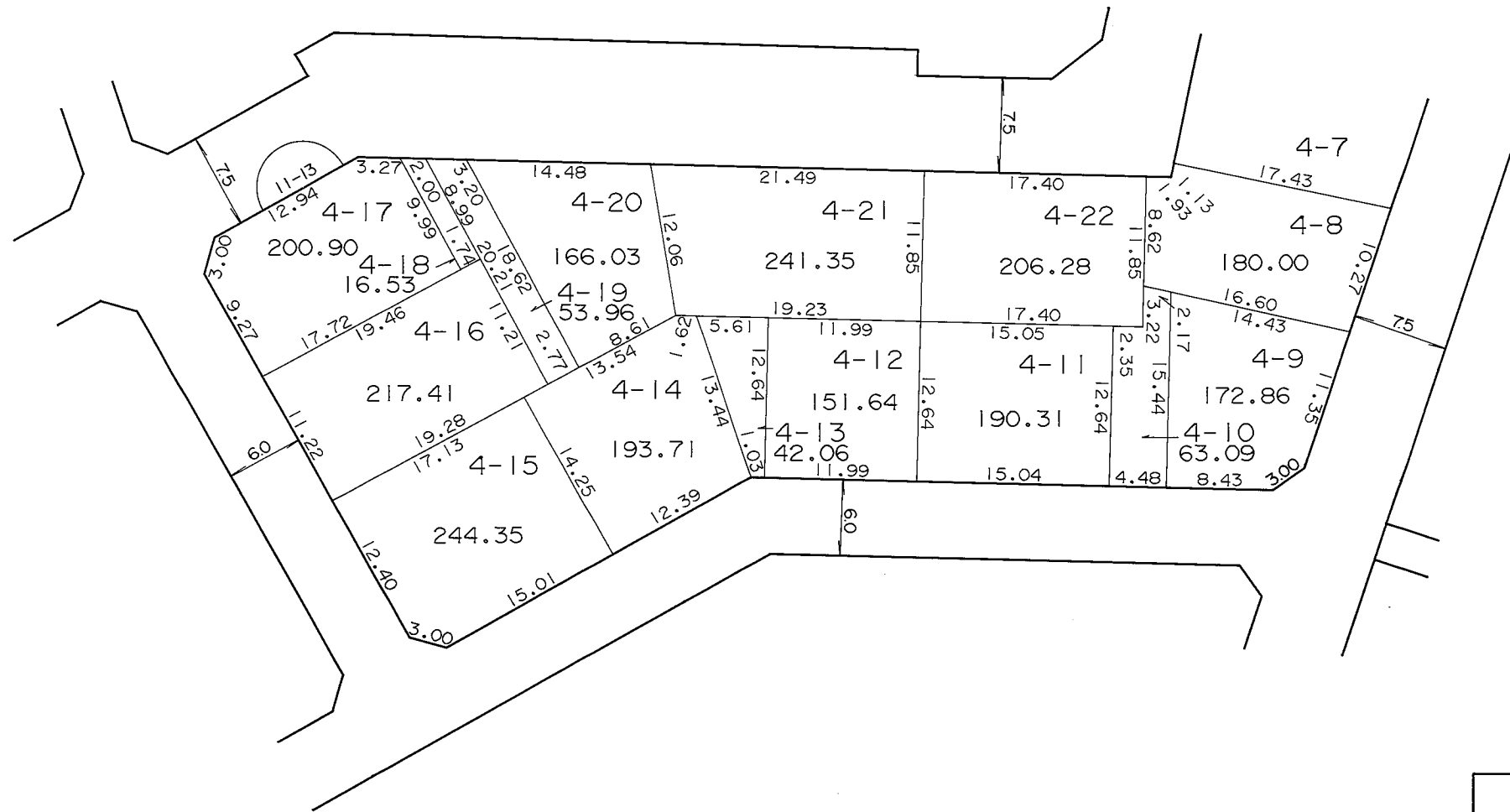
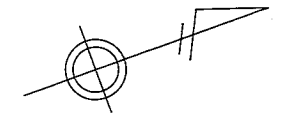
凡 例	
	街区番号
	地 番
	辺長及び換地地積(m <sup>2</sup> )
	換地位置

住宅・都市整備公団

# 換 地 図

縮尺 五百分之一

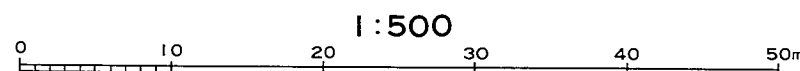
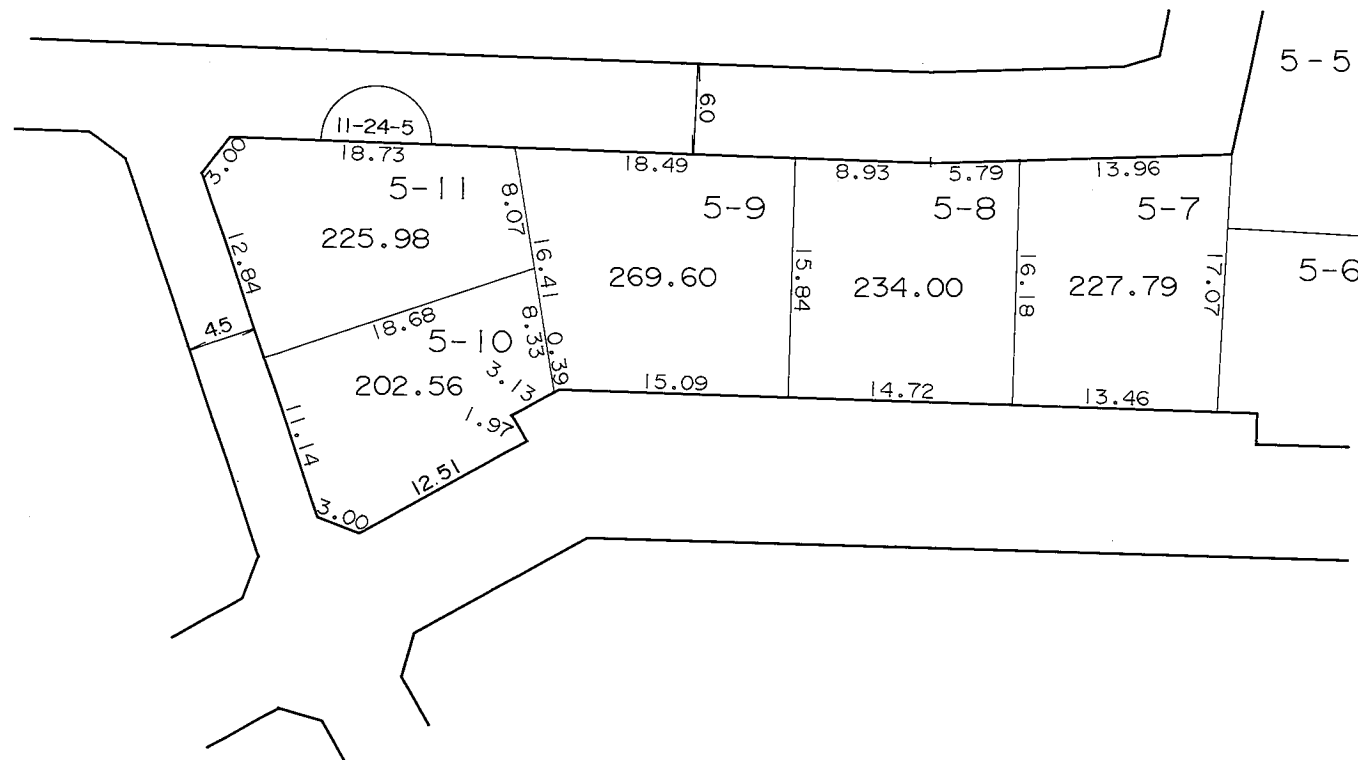
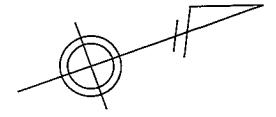
横浜市都筑区中川四丁目



凡 例	
	街区番号
	地 番
	辺長及び換地地積(m <sup>2</sup> )
	換地位置

住宅・都市整備公団

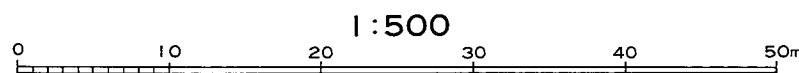
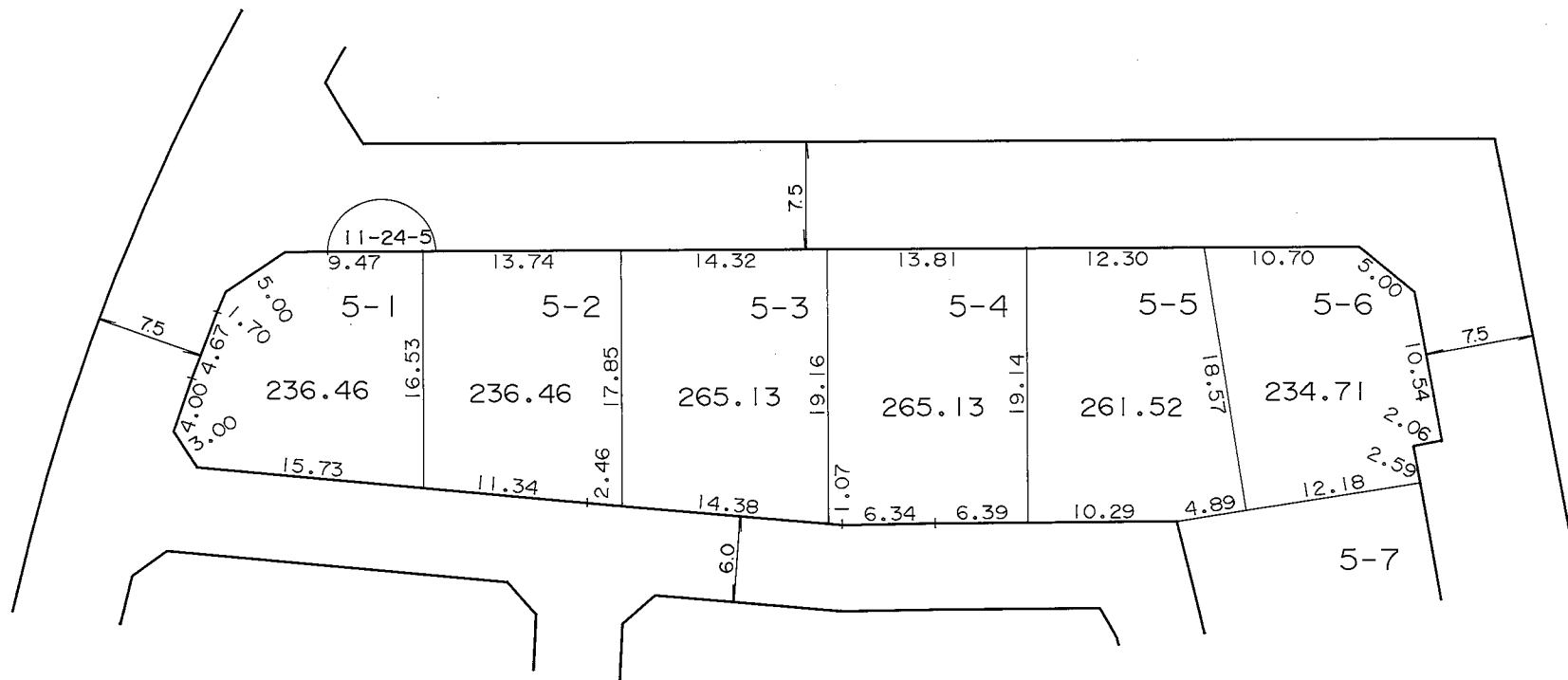
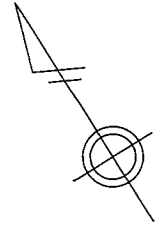
横浜市都筑区中川四丁目



凡 例	
	街区番号
	地 番
	辺長及び換地地積(m <sup>2</sup> )
	換 地 位 置

住宅・都市整備公団

横浜市都筑区中川四丁目

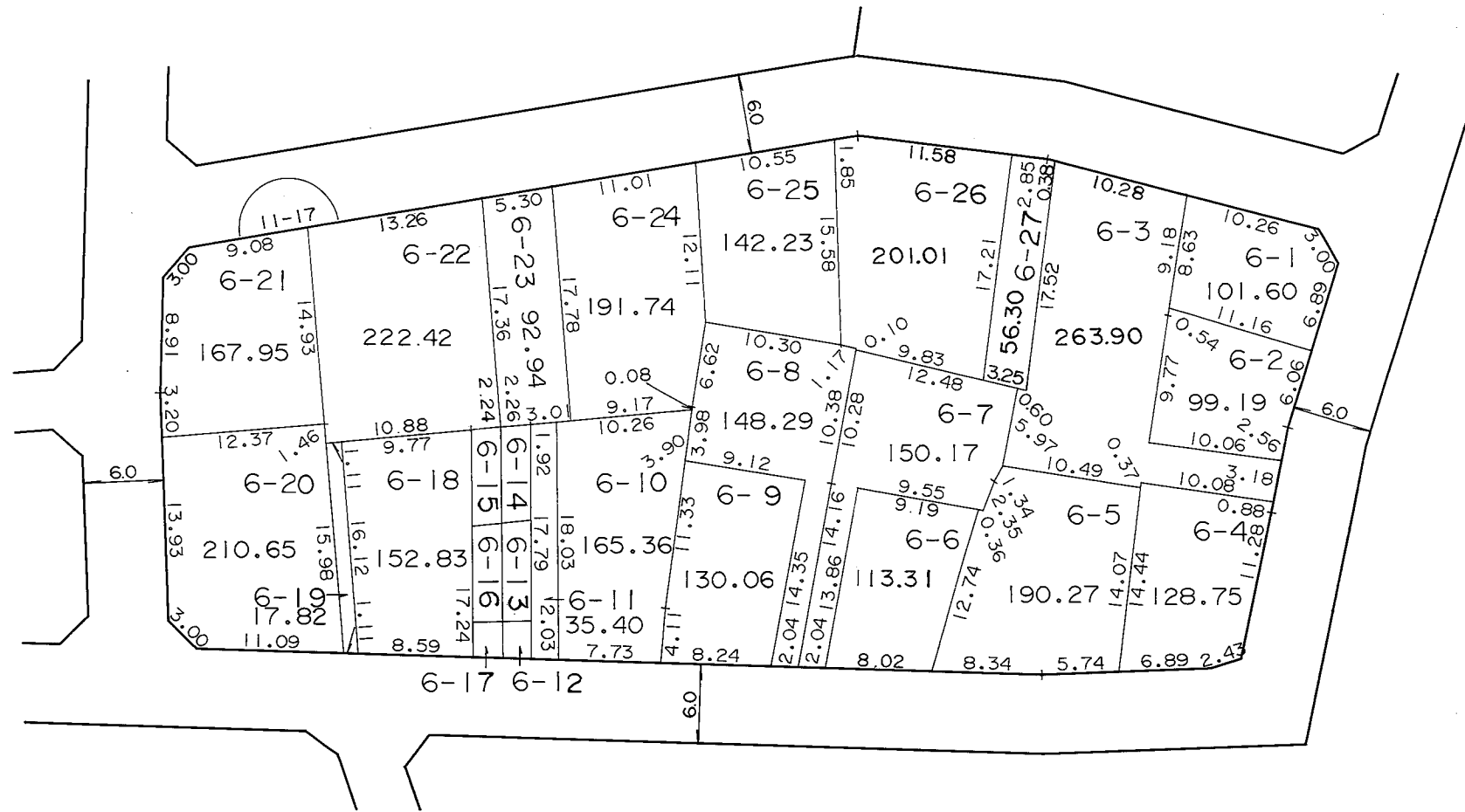
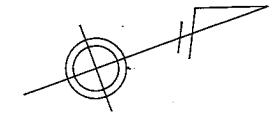


凡 例	
	街区番号
	地 番
	辺長及び換地地積(m <sup>2</sup> )
	換地位置

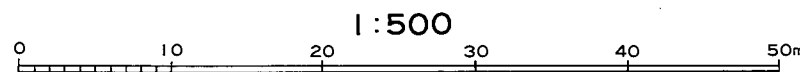
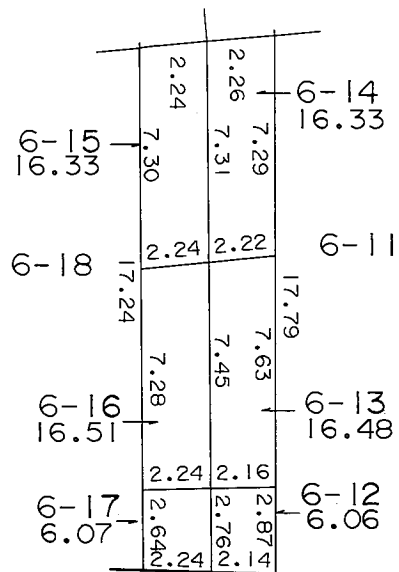
住宅・都市整備公団



横浜市都筑区中川四丁目



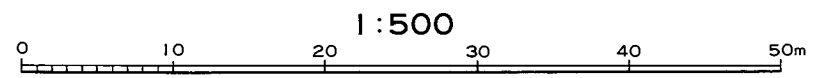
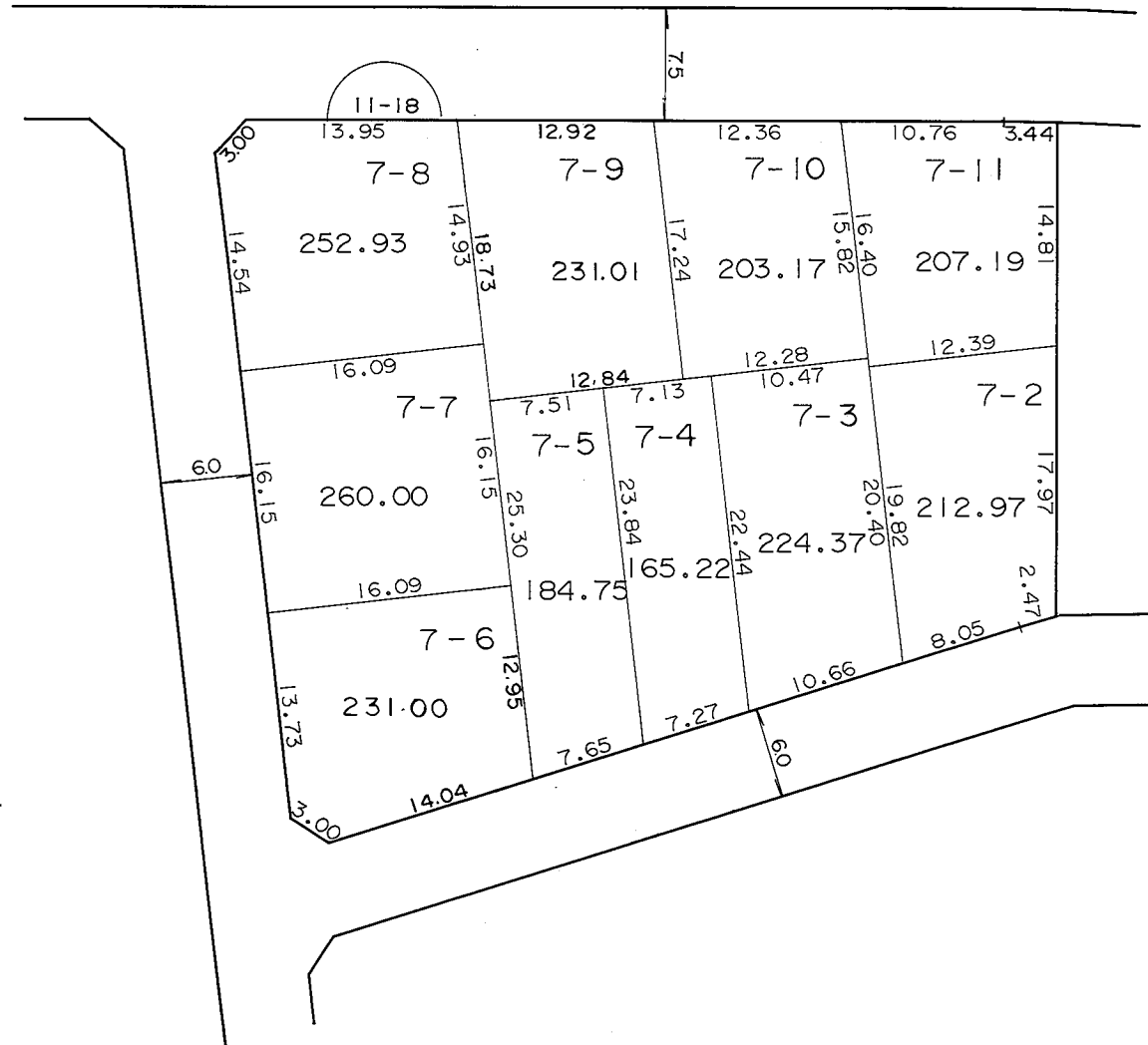
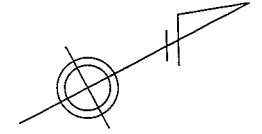
1:250



凡 例	
	街区番号
	地 番
	辺長及び換地地積(m <sup>2</sup> )
	換地位置

住宅・都市整備公団

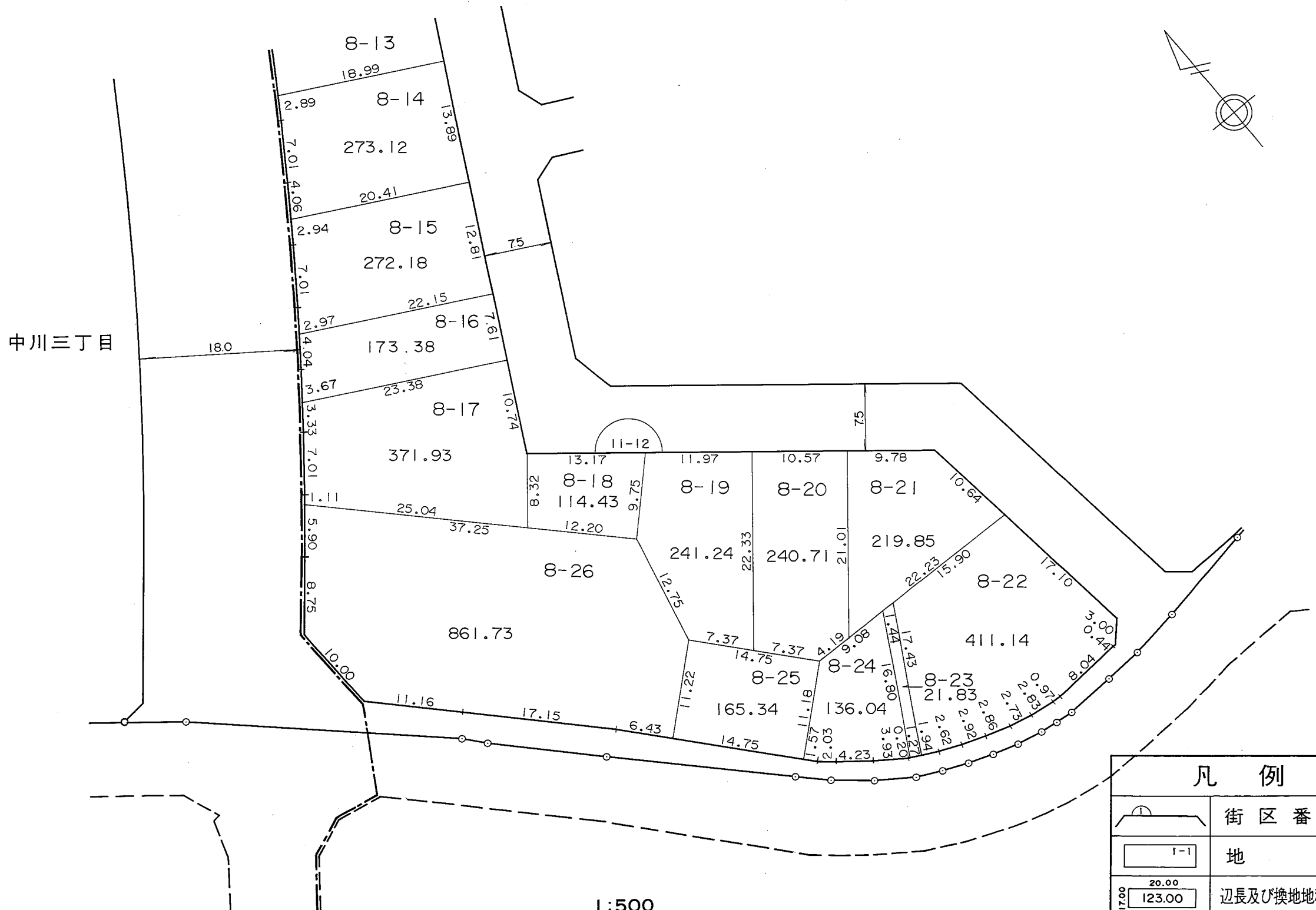
横浜市都筑区中川四丁目



凡 例	
	街区番号
	地 番
	辺長及び換地地積(m <sup>2</sup> )
	換地位置

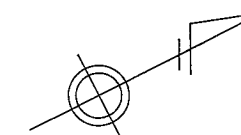
住宅・都市整備公団

横浜市都筑区中川四丁目

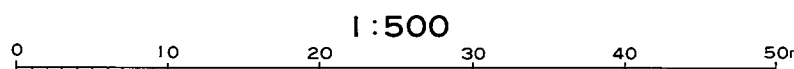
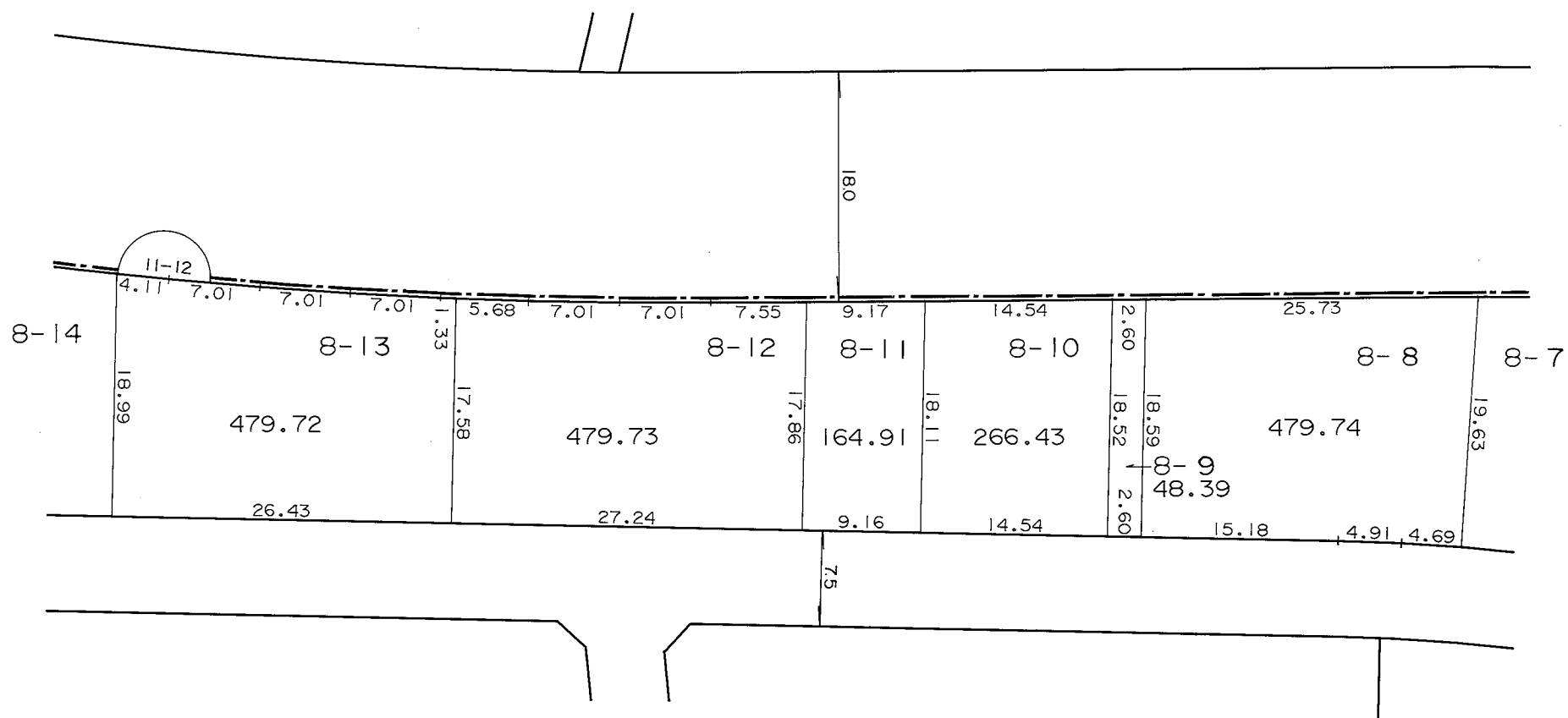


凡 例	
	街区番号
	地番
	辺長及び換地地積(m <sup>2</sup> )
	換地位置

横浜市都筑区中川四丁目



中川三丁目

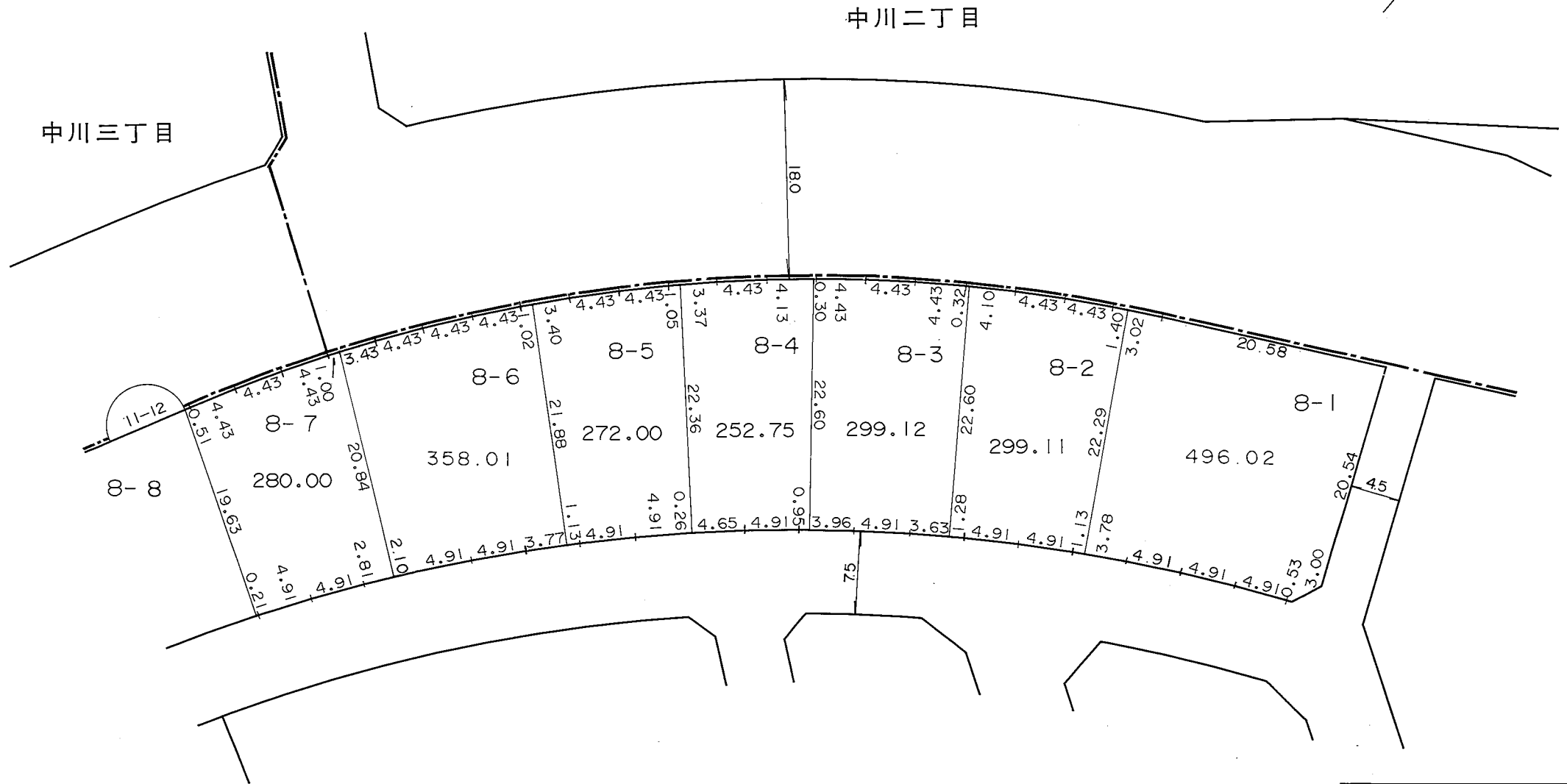
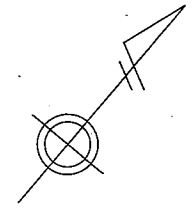


凡 例	
	街区番号
	地 番
	辺長及び換地地積(m <sup>2</sup> )
	換 地 位 置


住宅・都市整備公団

# 換地 図

横浜市都筑区中川 四丁目



凡 例	
	街区番号
	地 番
	辺長及び換地地積 (m <sup>2</sup> )
	換地位置

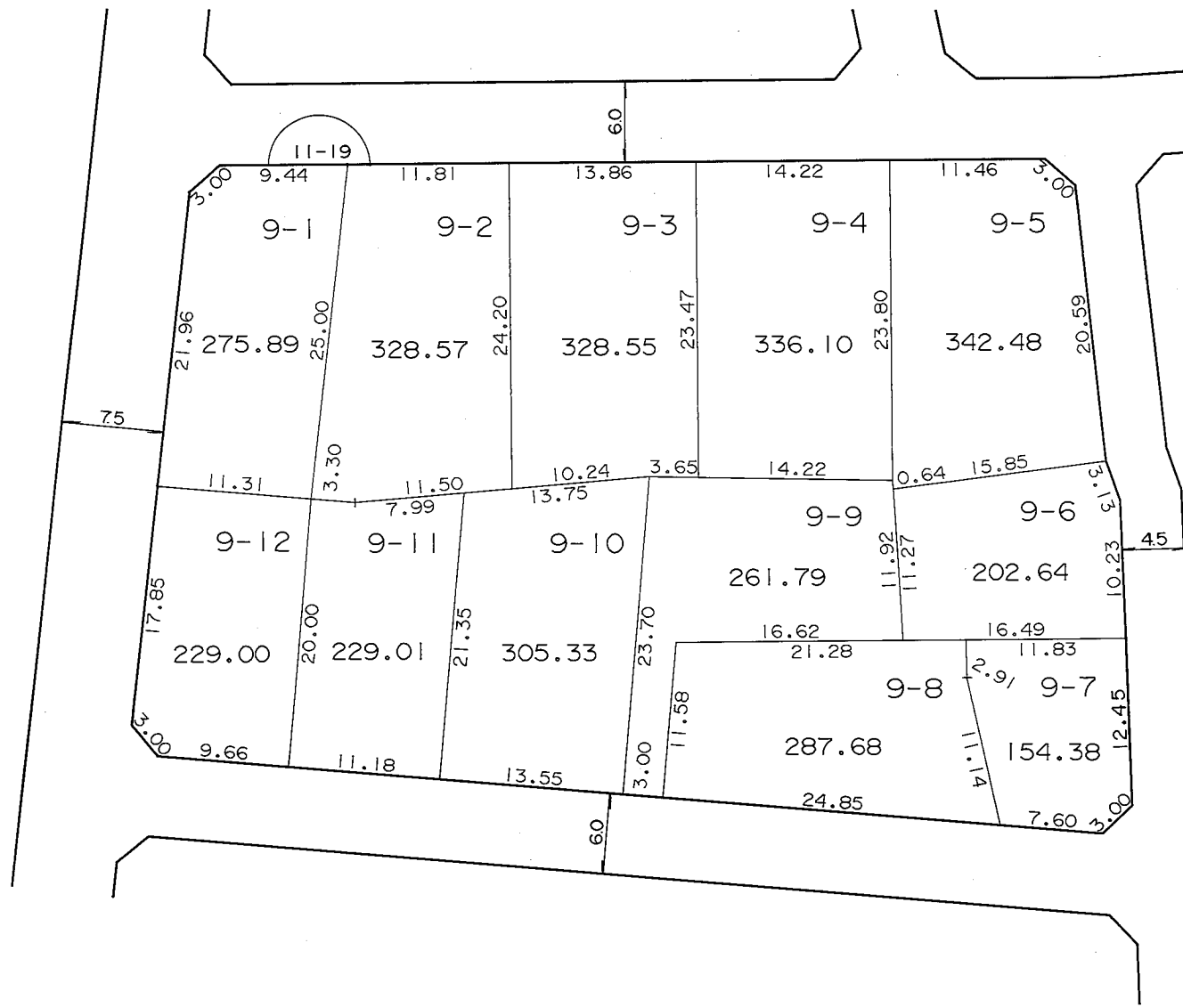
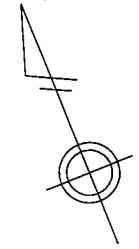


住宅・都市整備公団

# 換 地 図

縮尺 五百分之一

横浜市都筑区中川四丁目



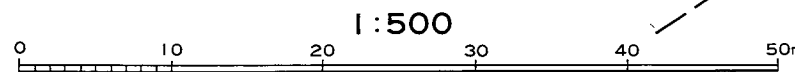
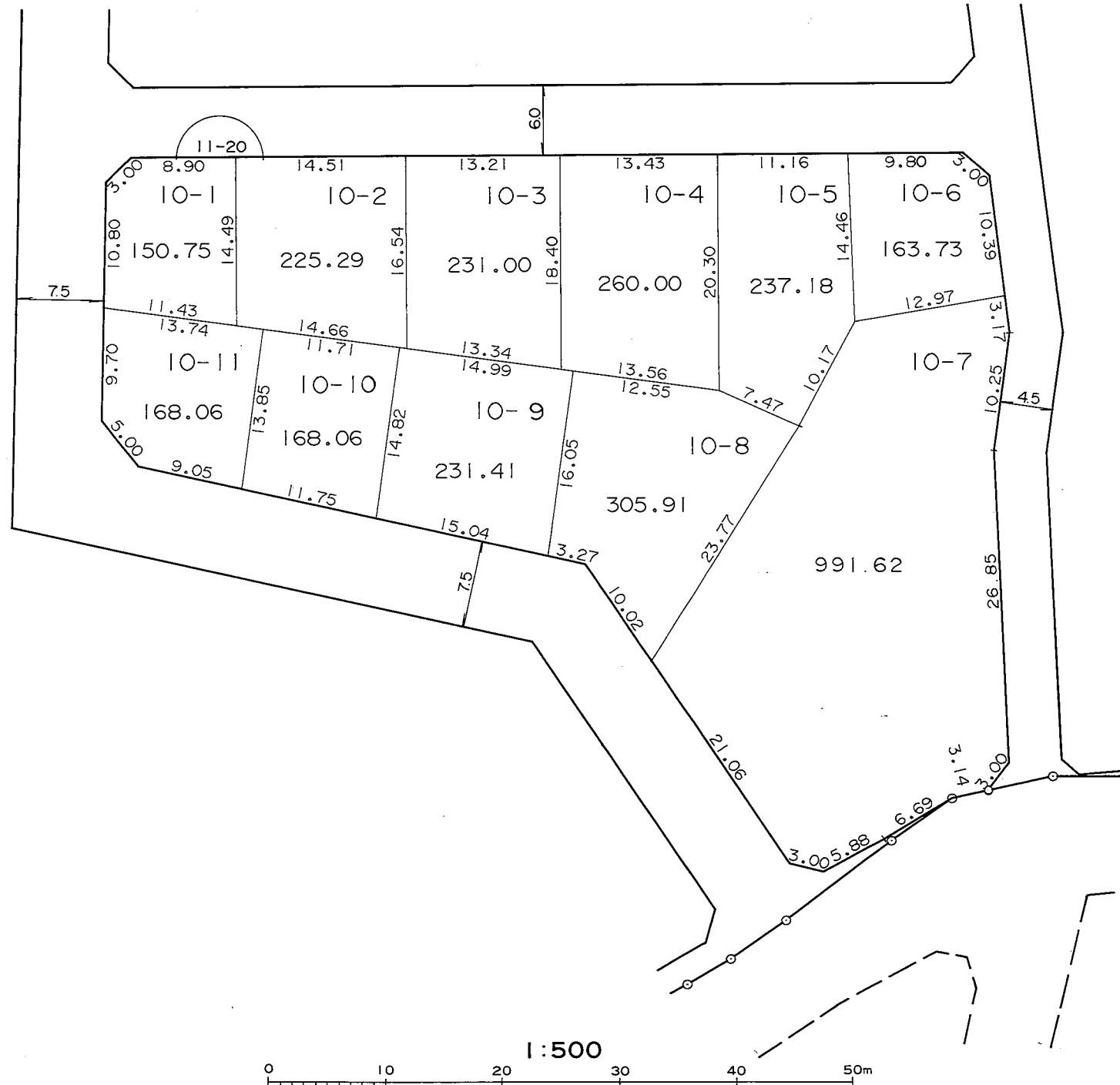
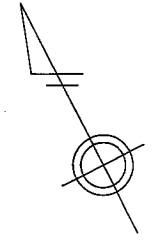
凡 例	
	街区番号
	地 番
	辺長及び換地地積(m²)
	換 地 位 置

住宅・都市整備公団

# 換 地 図

縮尺 五百分之一


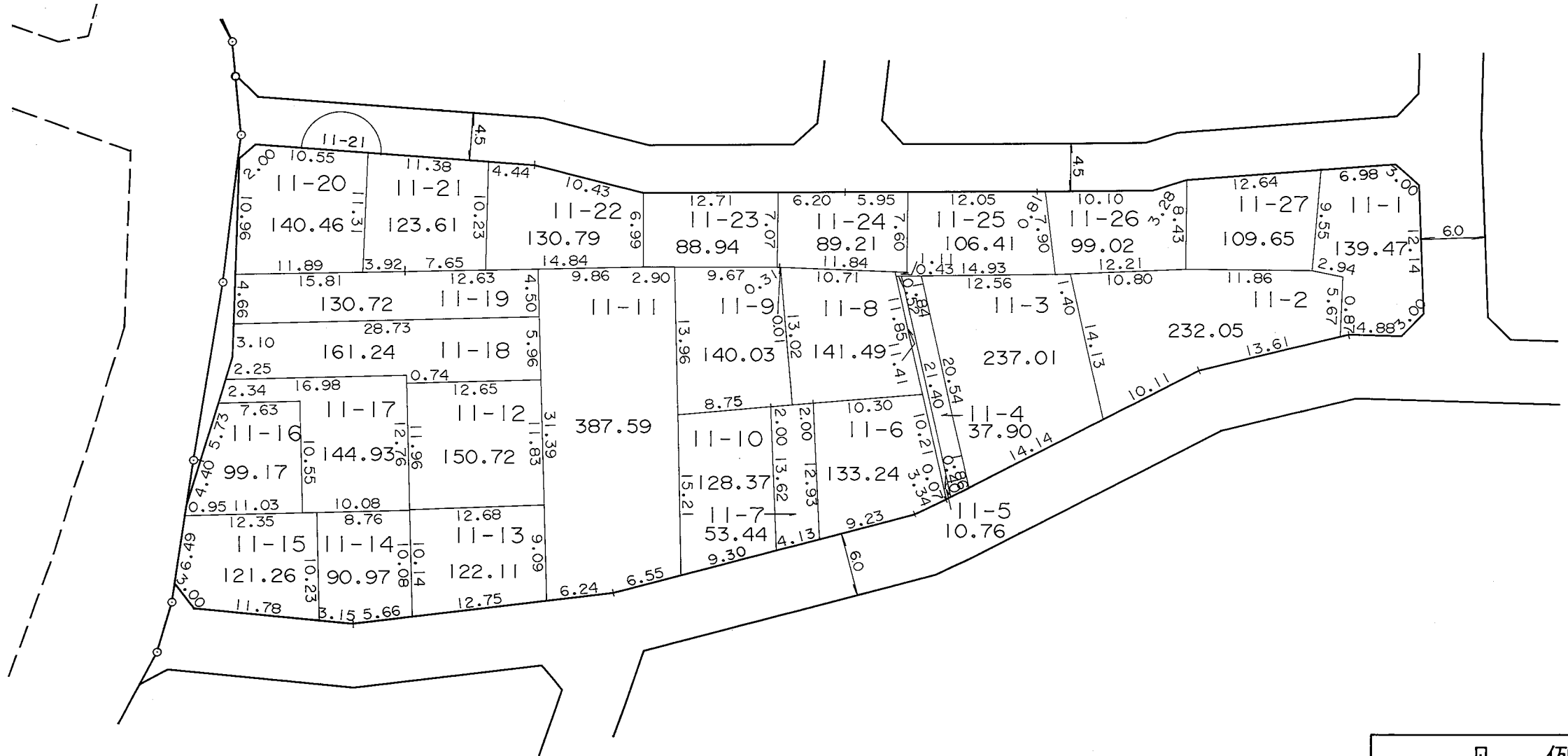
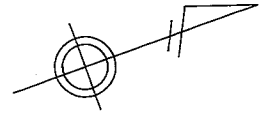
横浜市都筑区中川四丁目



凡 例	
	街区番号
	地 番
	辺長及び換地地積(m²)
	換地位置

住宅・都市整備公団

横浜市都筑区中川四丁目


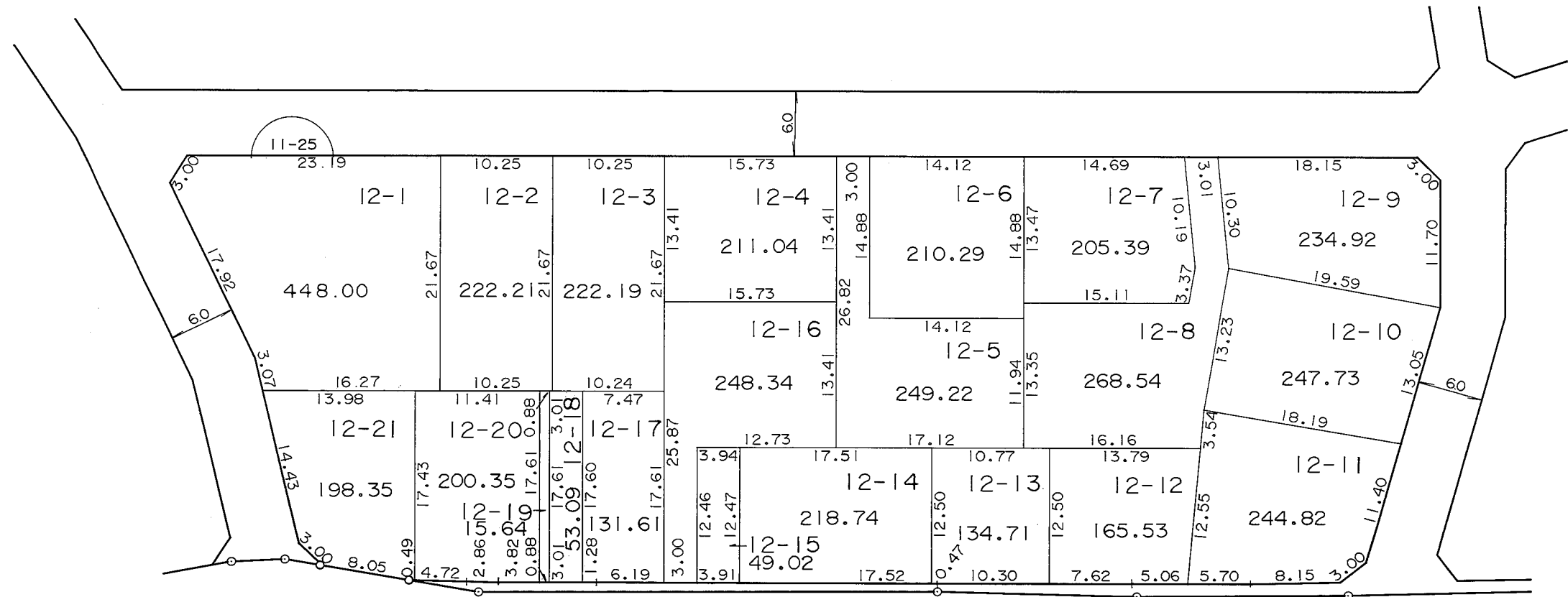
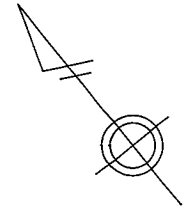


凡 例	
	街区番号
	地 番
	辺長及び換地地積(m <sup>2</sup> )
	換地位置

住宅・都市整備公団



横浜市都筑区中川四丁目

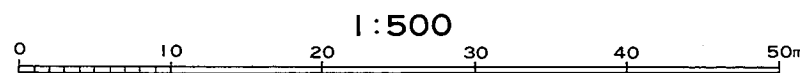
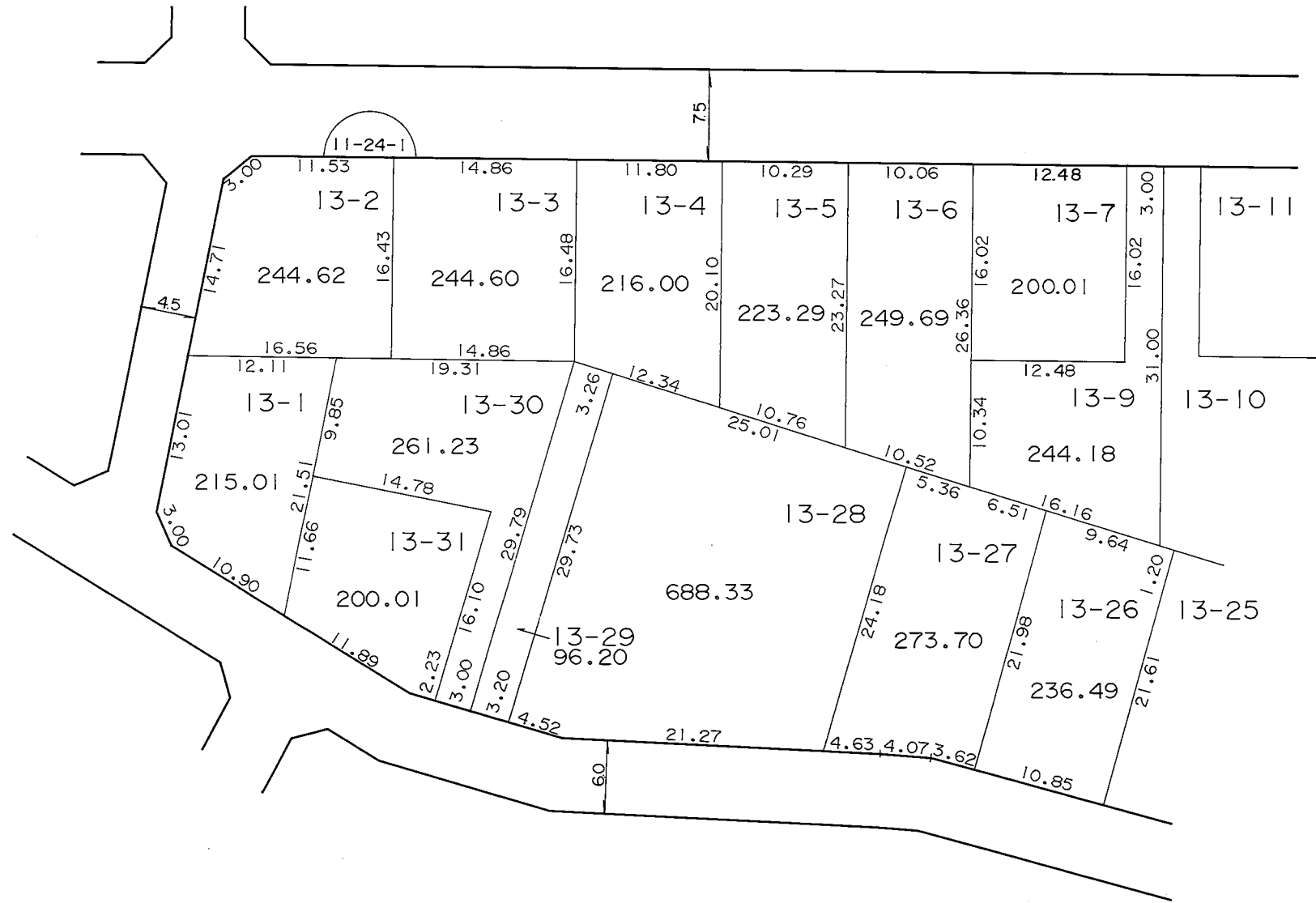
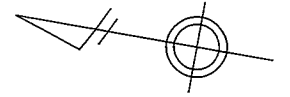


凡 例	
	街区番号
	地 番
	辺長及び換地地積(m <sup>2</sup> )
	換地位置

住宅・都市整備公団

# 換地 図

横浜市都筑区中川四丁目



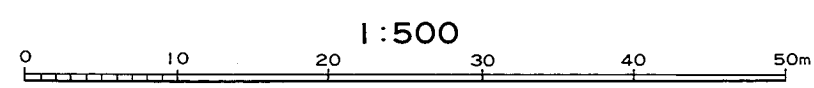
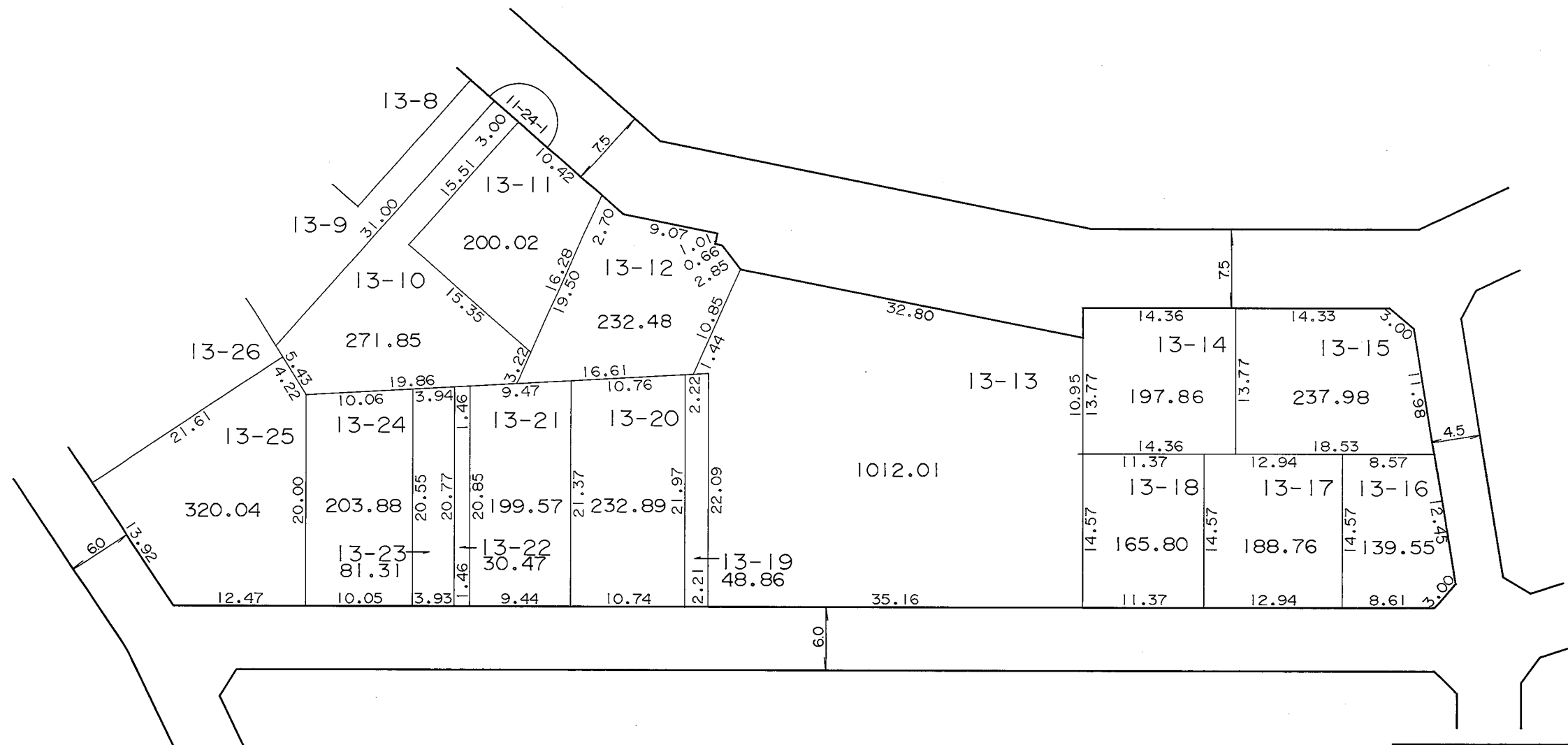
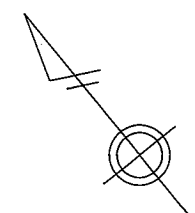
凡 例	
	街区番号
	地 番
	辺長及び換地地積(m <sup>2</sup> )
	換地位置

住宅・都市整備公団

# 換 地 図

縮尺 五百分之一

横浜市都筑区中川四丁目

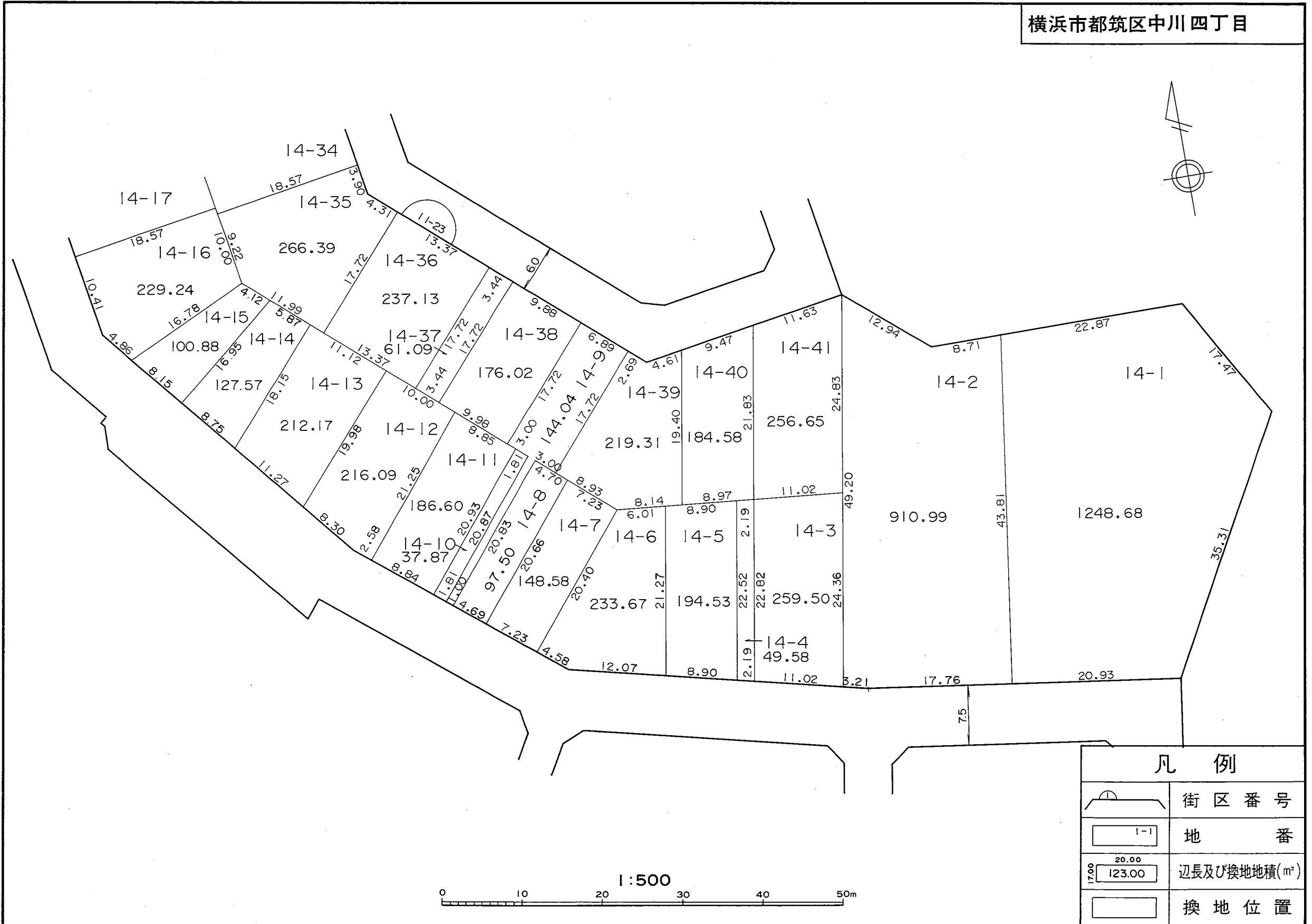


凡 例	
	街区番号
	地 番
	辺長及び換地地積(m <sup>2</sup> )
	換地位置

住宅・都市整備公団



横浜市都筑区中川四丁目



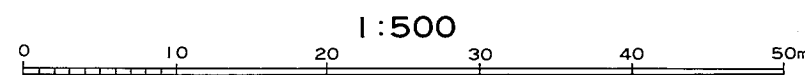
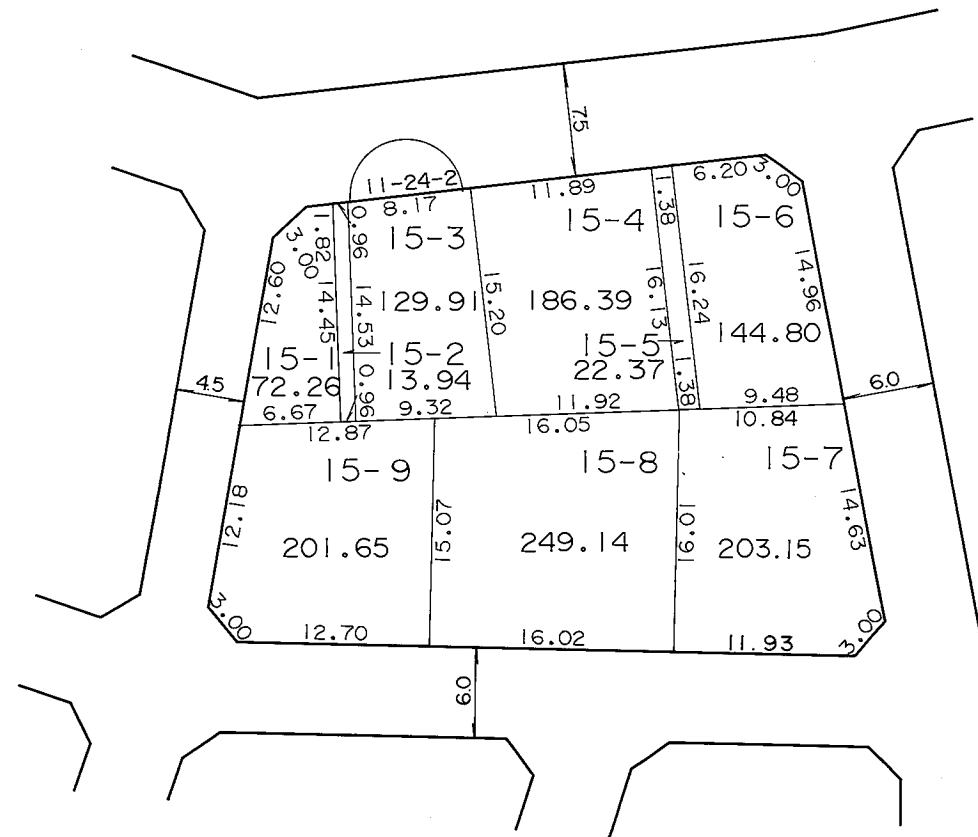
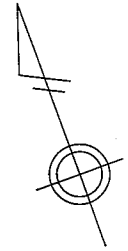
凡 例	
	街区番号
	地 番
	辺長及び換地地積(m <sup>2</sup> )
	換地位置

住宅・都市整備公団

# 換 地 図

縮尺 五百分之一

横浜市都筑区中川四丁目



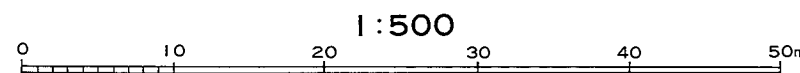
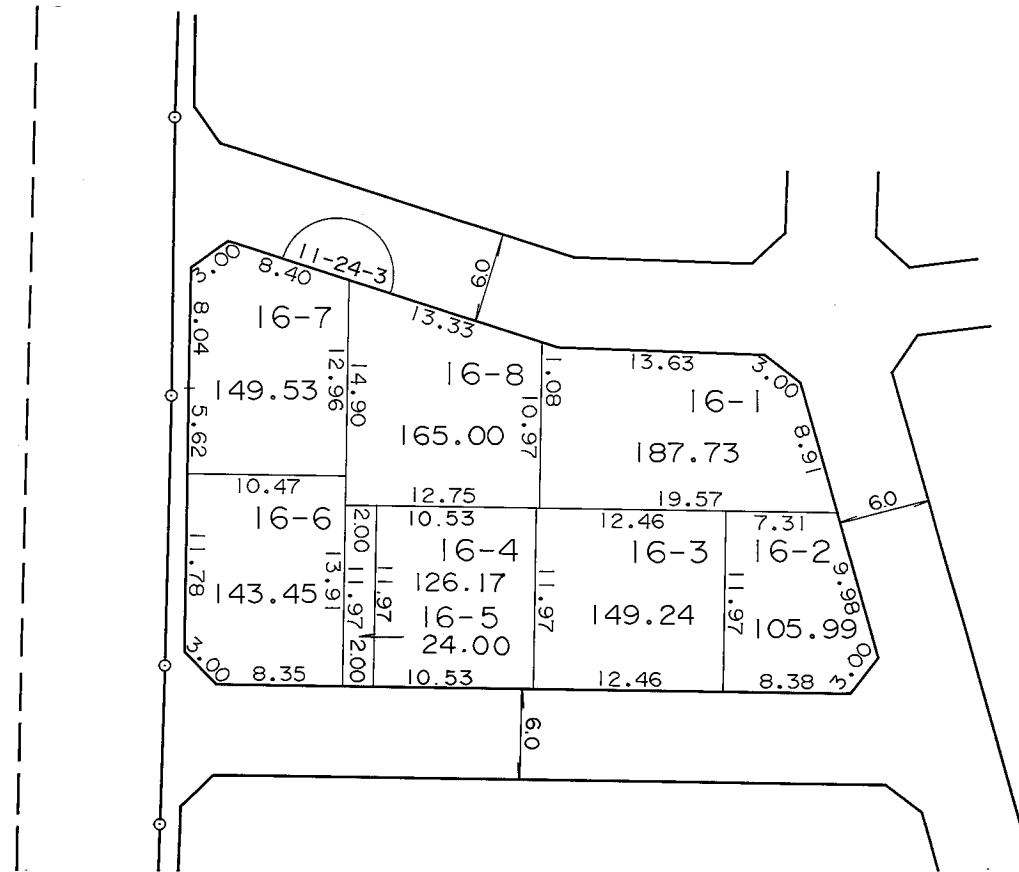
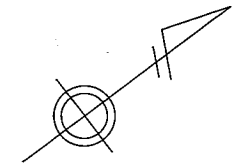
凡 例	
	街区番号
	地 番
	辺長及び換地地積(m <sup>2</sup> )
	換地位置

住宅・都市整備公団

# 換 地 図

縮尺 五百分之一

横浜市都筑区中川四丁目



凡 例	
	街区番号
	地 番
	辺長及び換地地積(m <sup>2</sup> )
	換地位置

住宅・都市整備公団

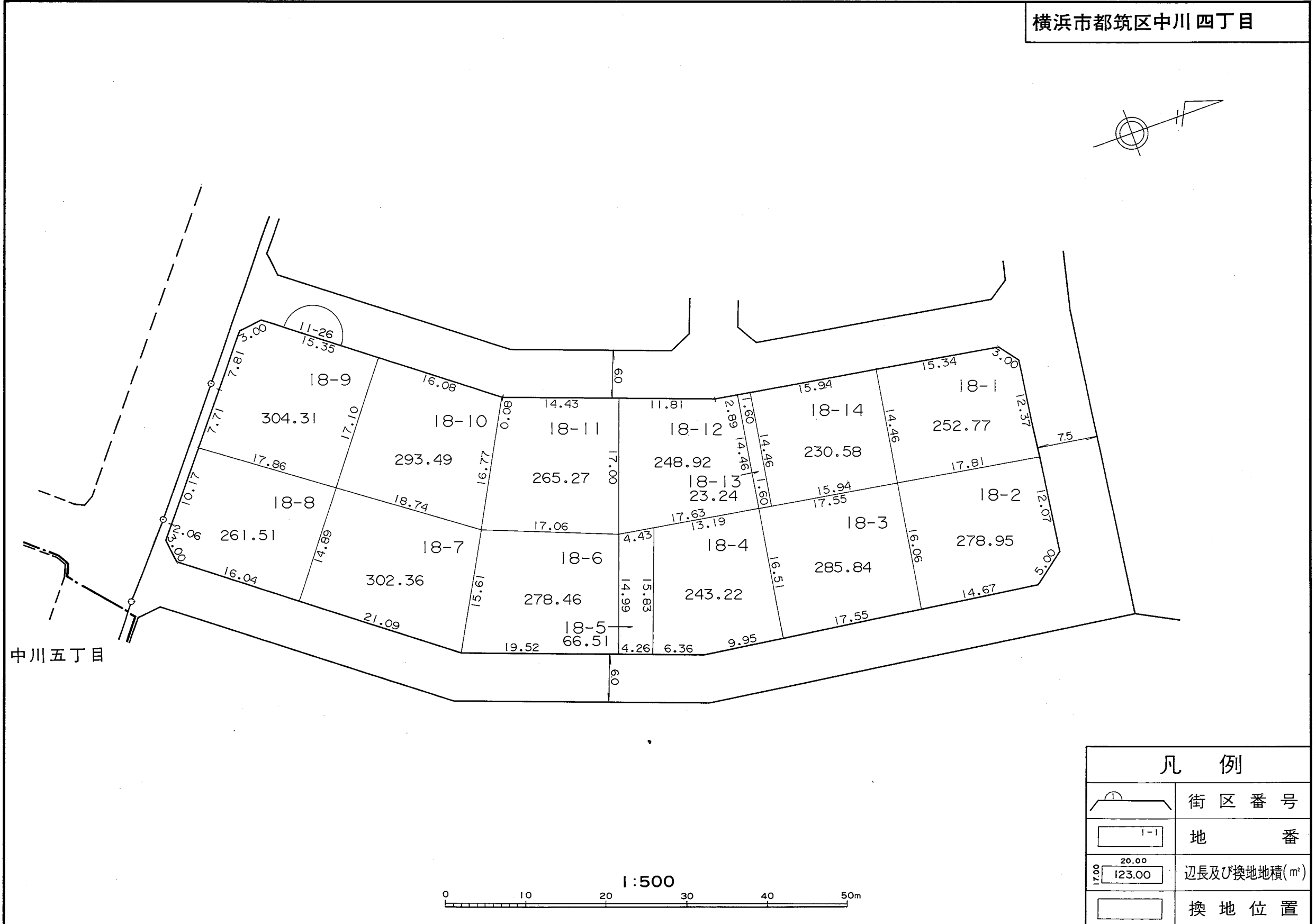
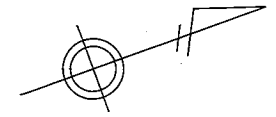




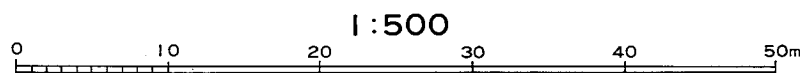
# 換地 図

縮尺 五百分之一

横浜市都筑区中川四丁目



凡 例	
	街区番号
	地 番
	辺長及び換地地積(m <sup>2</sup> )
	換地位置



住宅・都市整備公団

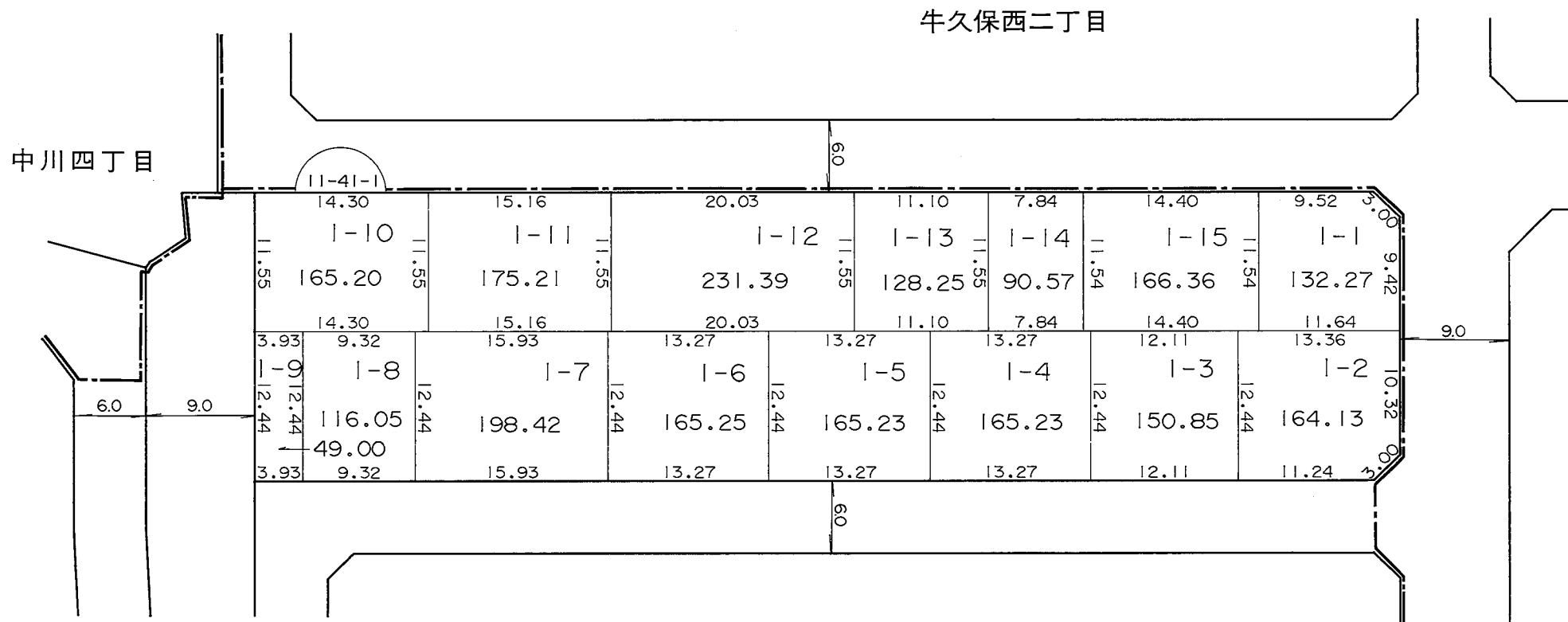
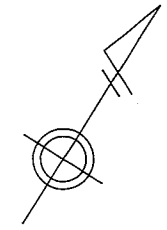
# 横浜北部新都市第一地区 土地区画整理事業

## 中川五丁目

# 換地 図

縮尺 五百分之一

横浜市都筑区中川五丁目



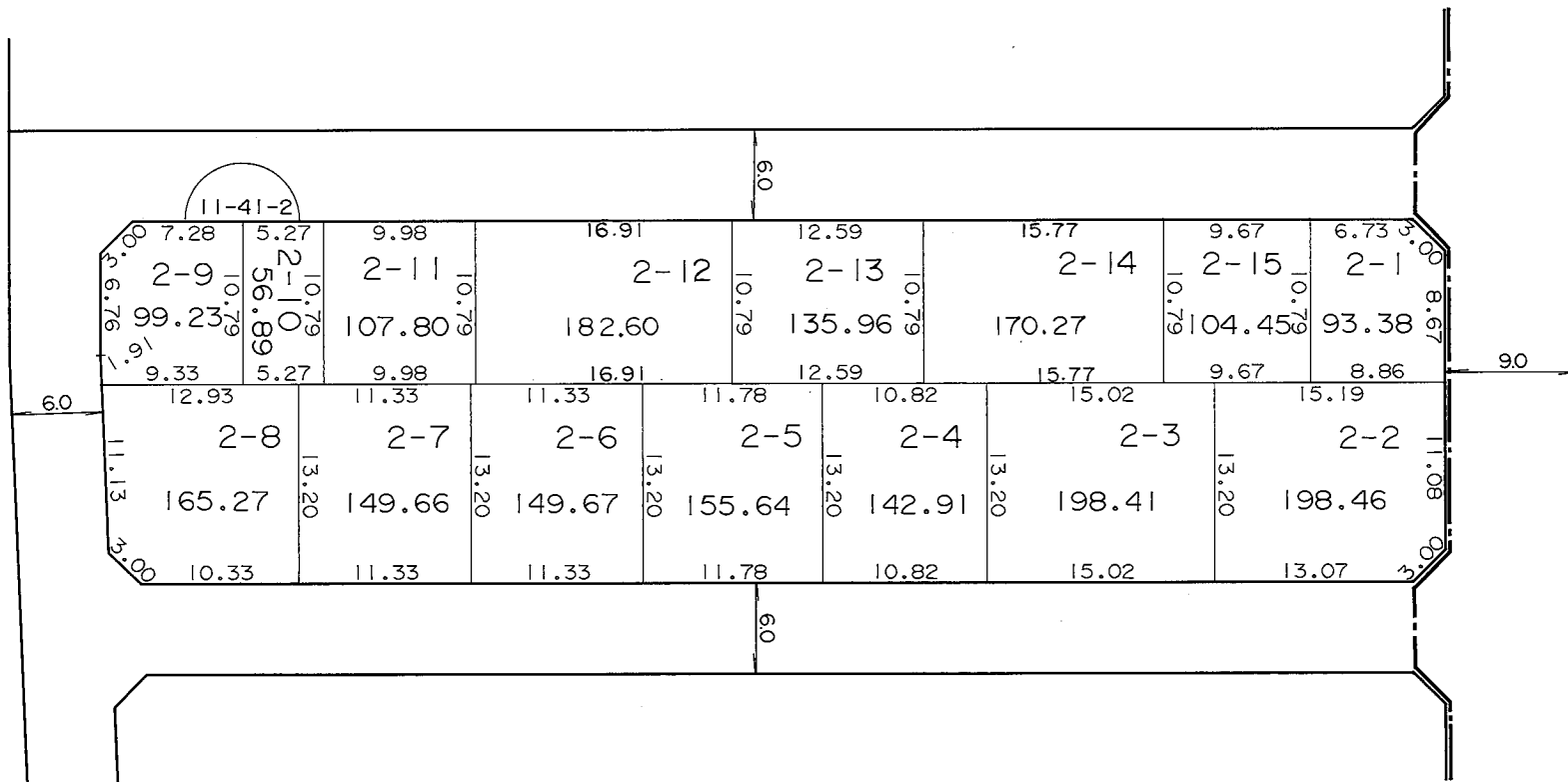
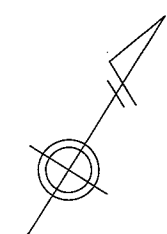
凡 例	
	街区番号
	地 番
	辺長及び換地地積(m²)
	換地位置

住宅・都市整備公団

# 換地 図


縮尺 五百分之一

横浜市都筑区中川五丁目



牛久保西二丁目

凡 例	
	街区番号
	地 番
	辺長及び換地地積(m <sup>2</sup> )
	換地位置

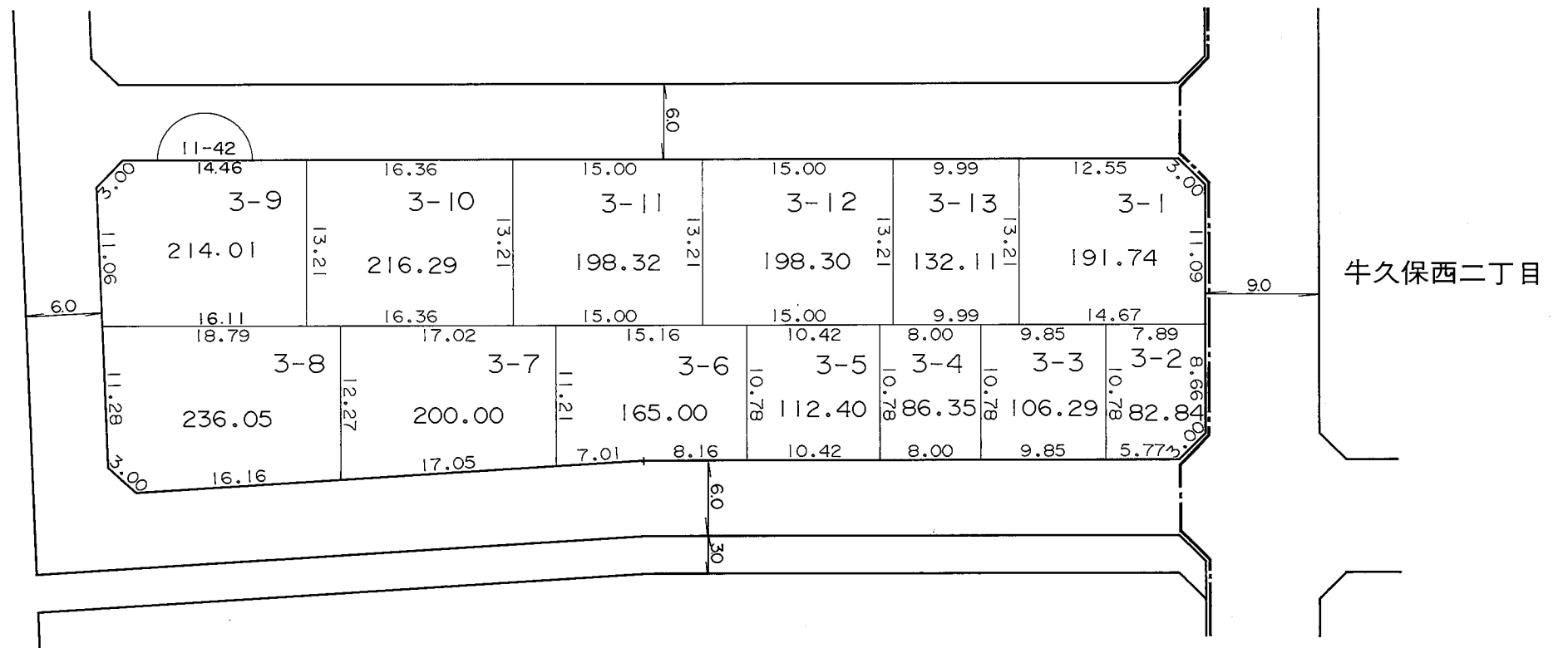
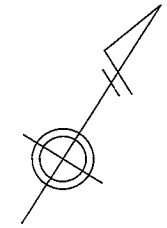


住宅・都市整備公団


# 換 地 図

縮尺 五百分之一

横浜市都筑区中川五丁目



凡 例	
	街区番号
	地 番
	辺長及び換地地積(m²)
	換地位置

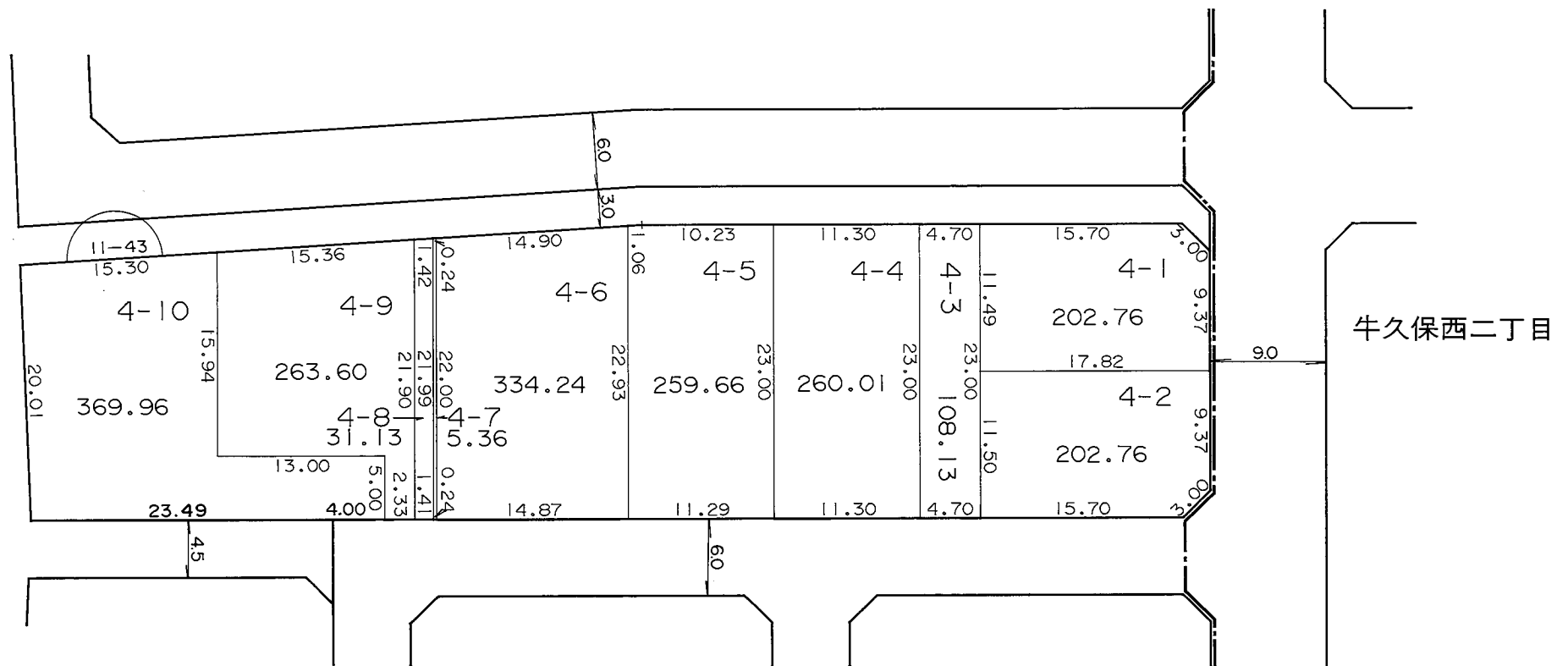
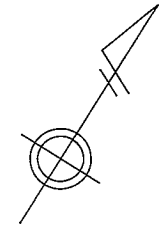


住宅・都市整備公団

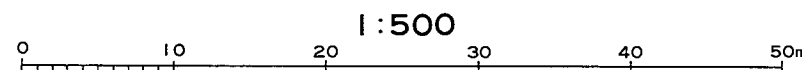
# 換 地 図

縮尺 五百分之一

横浜市都筑区中川五丁目



凡 例	
	街区番号
	地 番
	辺長及び換地地積(m <sup>2</sup> )
	換 地 位 置

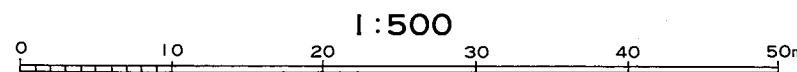
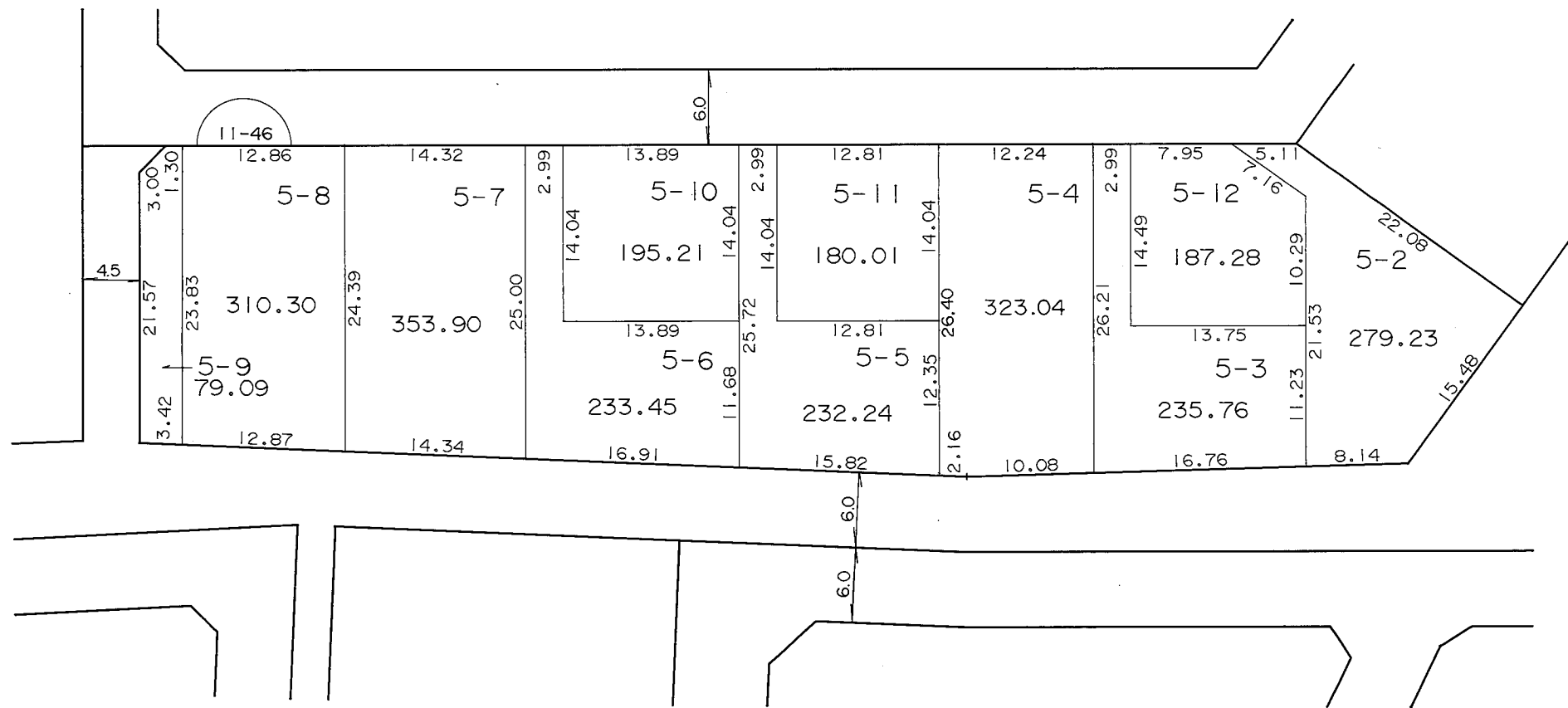
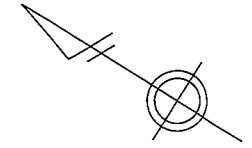


住宅・都市整備公団

# 換 地 図

縮尺 五百分之一

横浜市都筑区中川五丁目



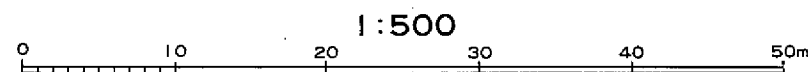
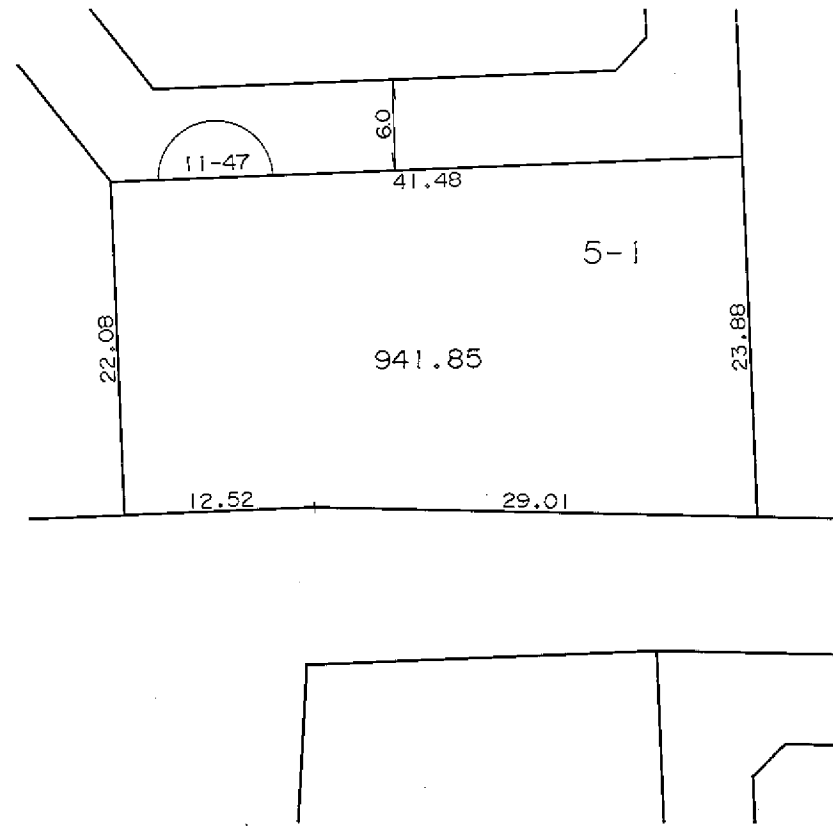
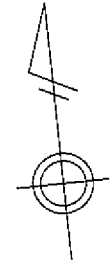
凡 例	
	街区番号
	地 番
	辺長及び換地地積(m <sup>2</sup> )
	換地位置

住宅・都市整備公団

# 換 地 図

縮尺 五百分之一

横浜市都筑区中川五丁目



凡 例	
	街区番号
	地 番
	辺長及び換地地積(m <sup>2</sup> )
	換 地 位 置

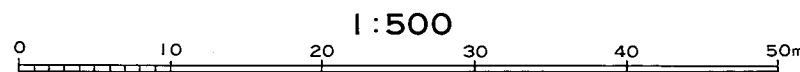
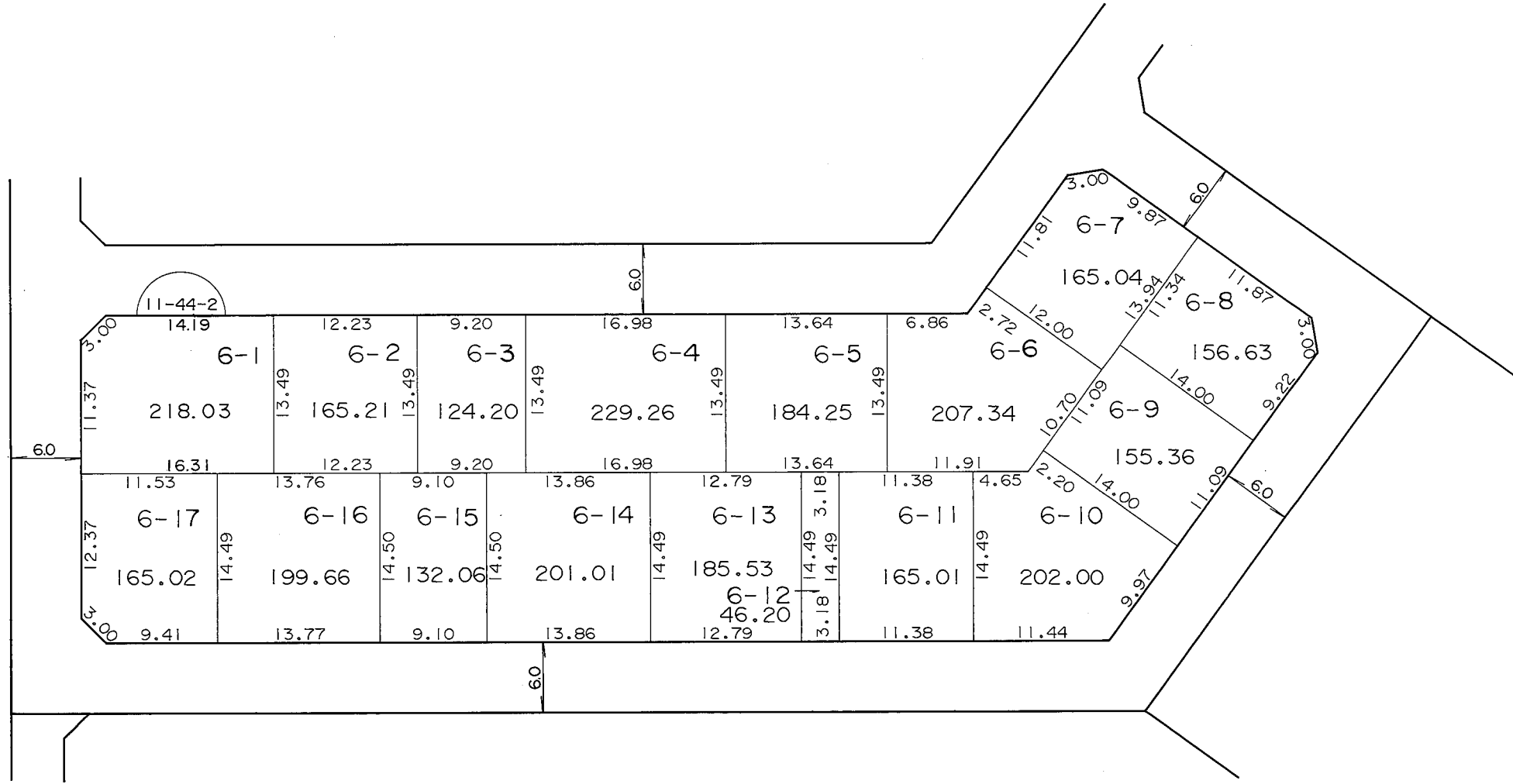
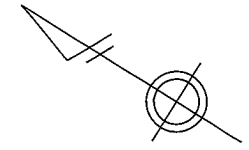
住宅・都市整備公団



# 換 地 図

縮尺 五百分之一

横浜市都筑区中川五丁目



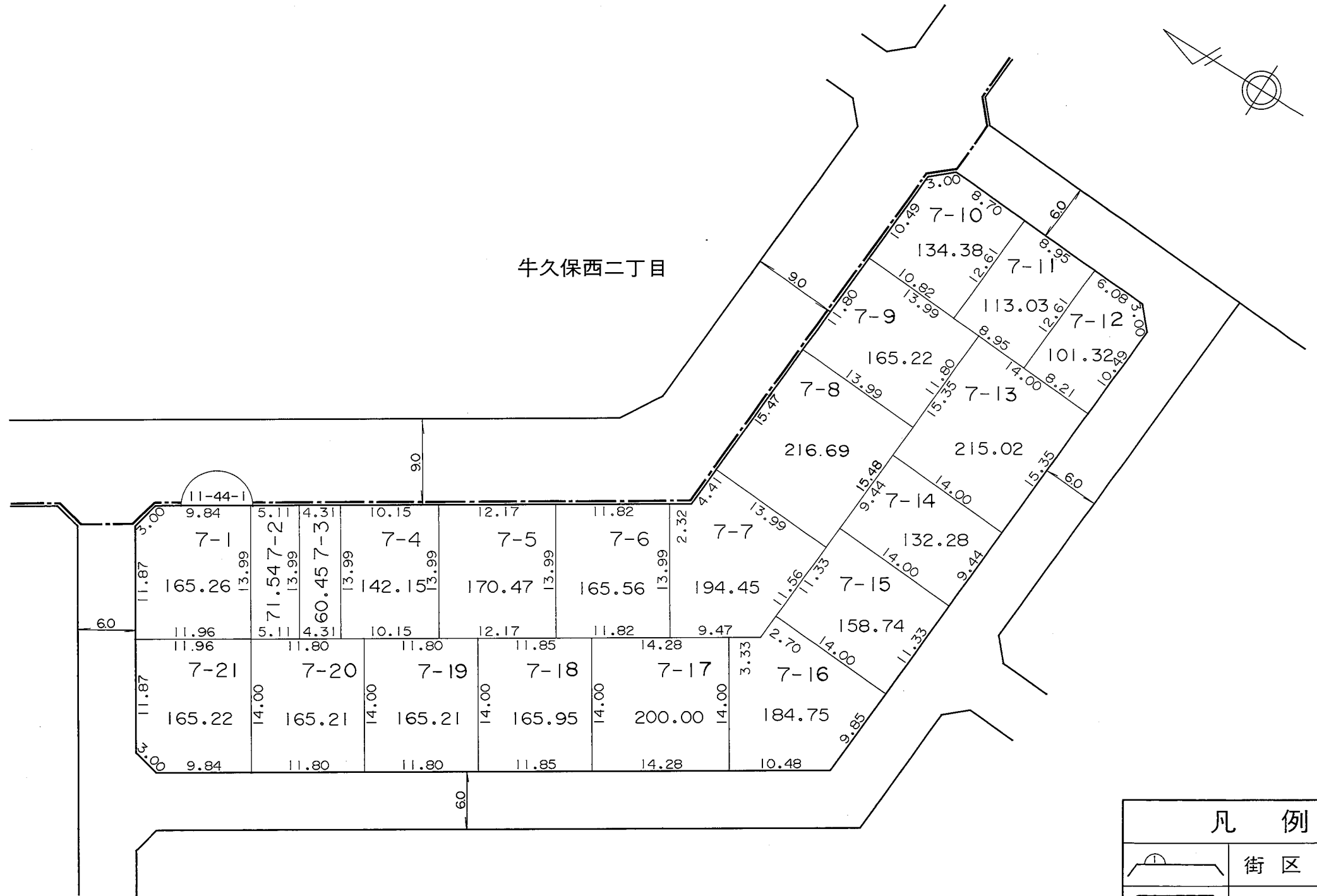
凡 例	
	街区番号
	地 番
	辺長及び換地地積(m <sup>2</sup> )
	換地位置

住宅・都市整備公団


# 換 地 図

縮尺 五百分之一

横浜市都筑区中川五丁目



凡 例	
	街区番号
	地 番
	辺長及び換地地積(m <sup>2</sup> )
	換地位置


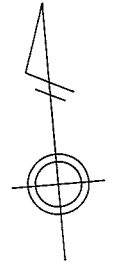
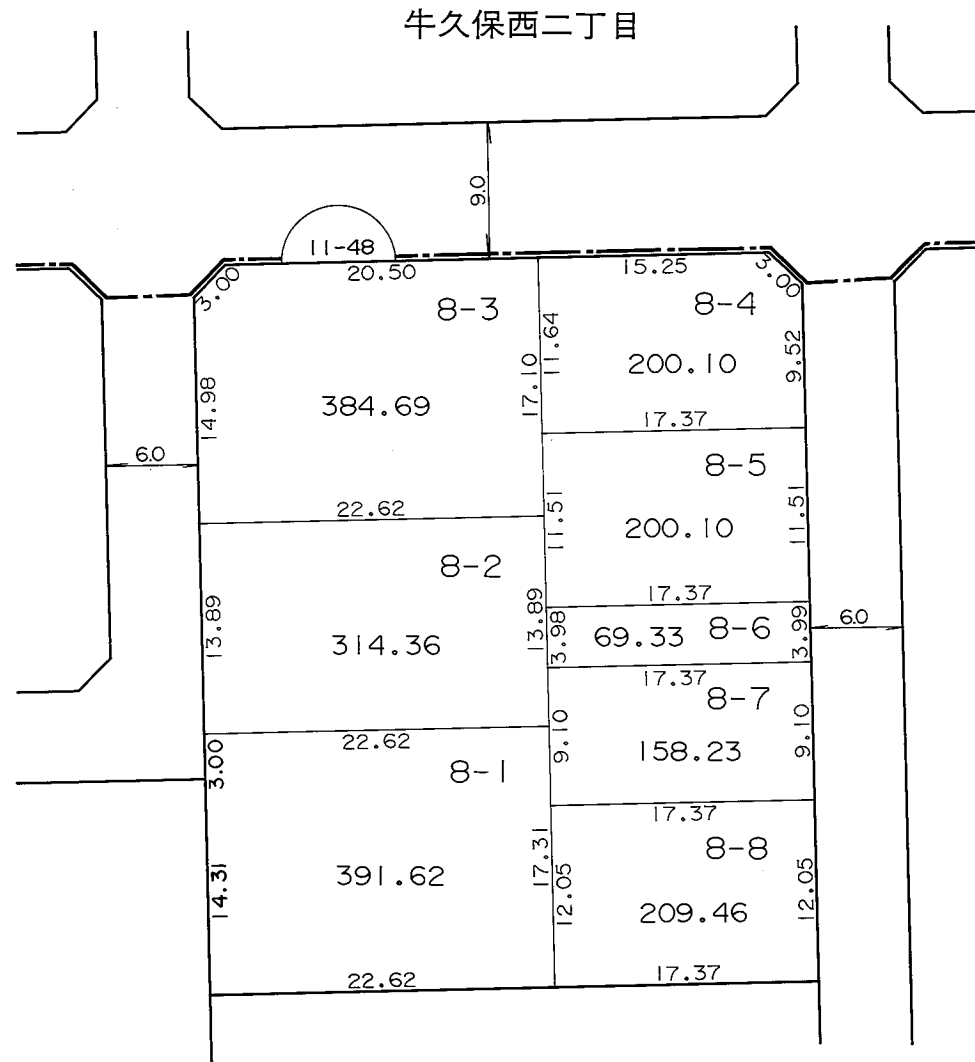


住宅・都市整備公団

# 換 地 図

縮尺 五百分之一

横浜市都筑区中川五丁目



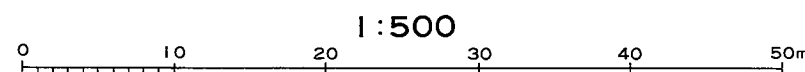
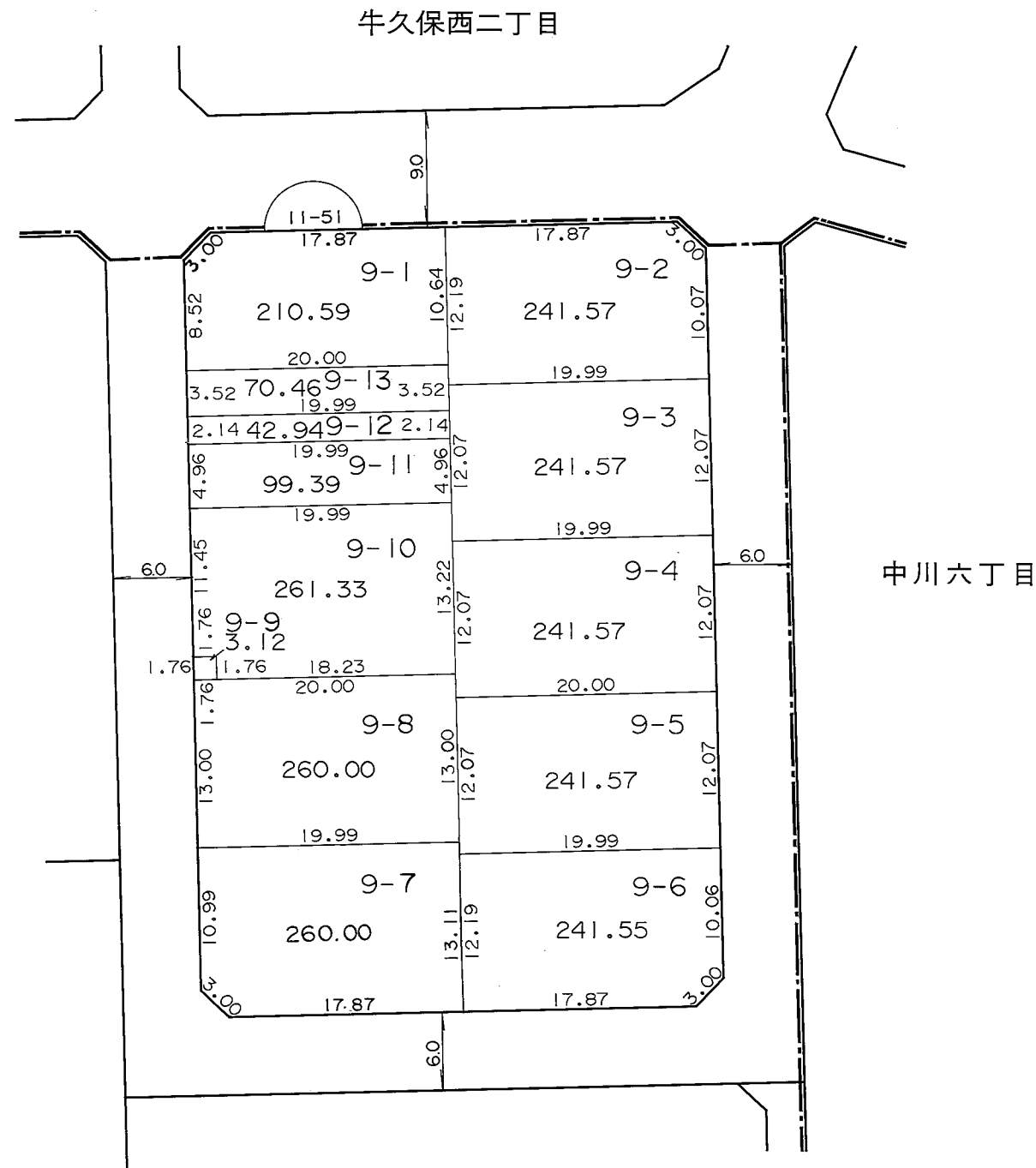
凡 例	
	街区番号
	地 番
	辺長及び換地地積(m <sup>2</sup> )
	換 地 位 置

住宅・都市整備公団

# 換地 図

縮尺 五百分之一

横浜市都筑区中川五丁目



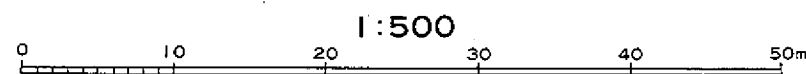
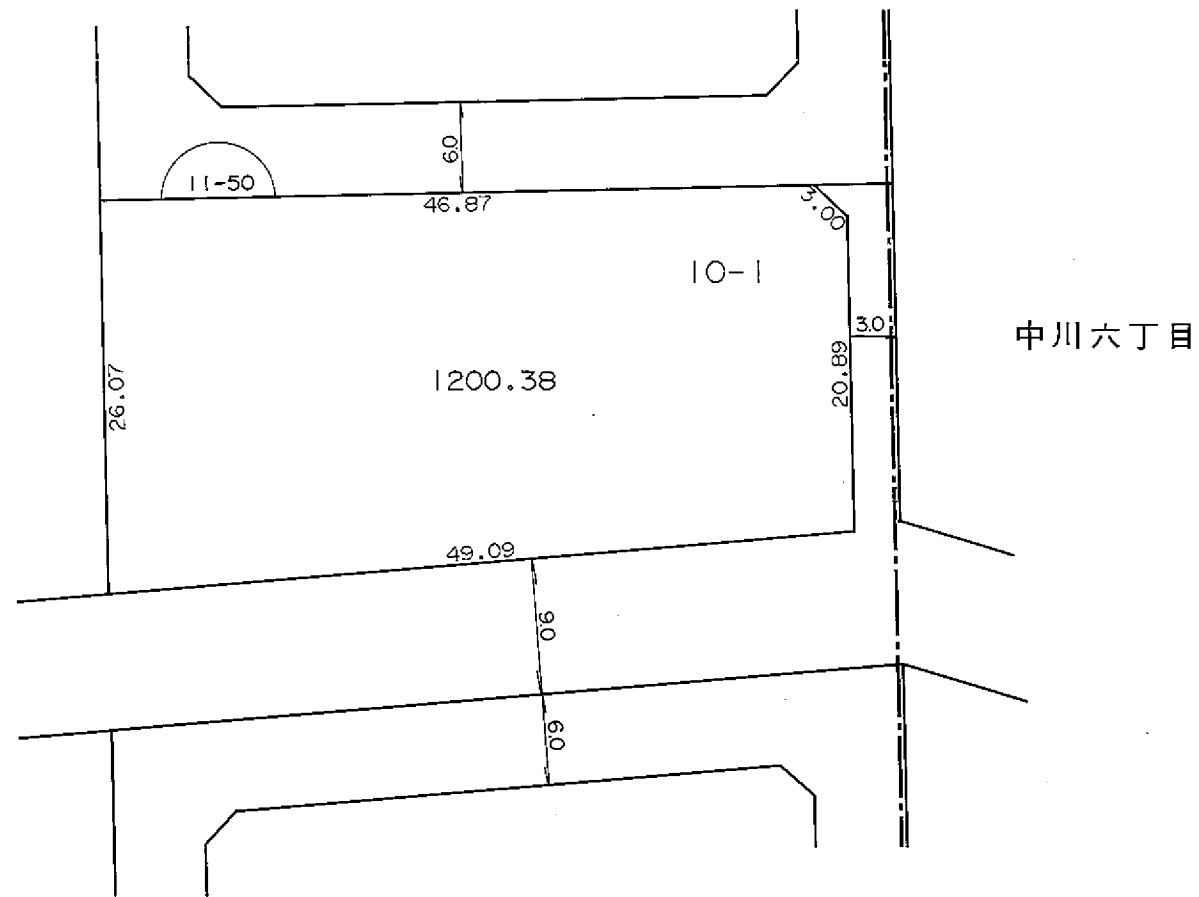
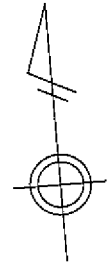
凡 例	
	街区番号
	地番
	辺長及び換地地積(m <sup>2</sup> )
	換地位置

住宅・都市整備公団

# 換 地 図

縮尺 五百分之一

横浜市都筑区中川五丁目




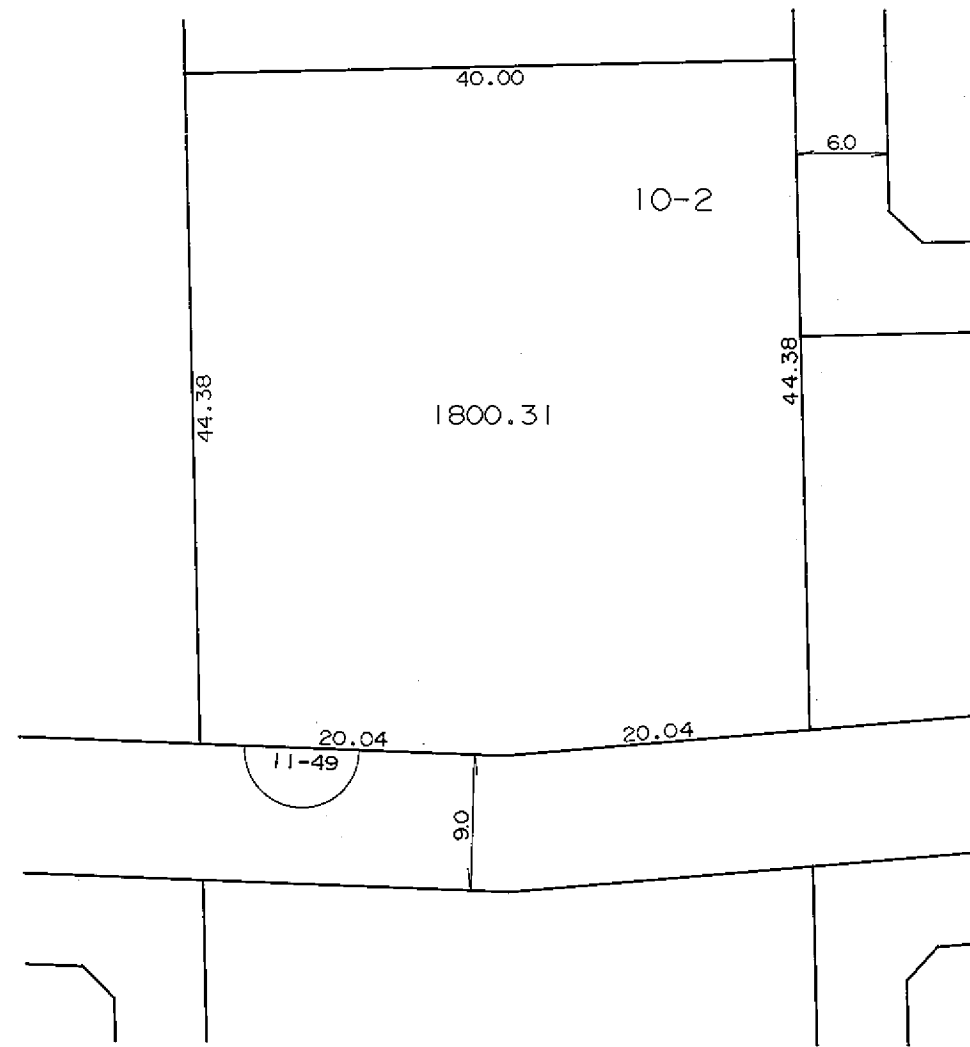
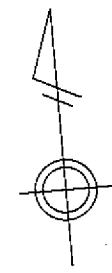
凡 例	
	街区番号
	地 番
	辺長及び換地地積(m <sup>2</sup> )
	換 地 位 置

住宅・都市整備公団

# 換 地 図

縮尺 五百分之一

横浜市都筑区中川五丁目



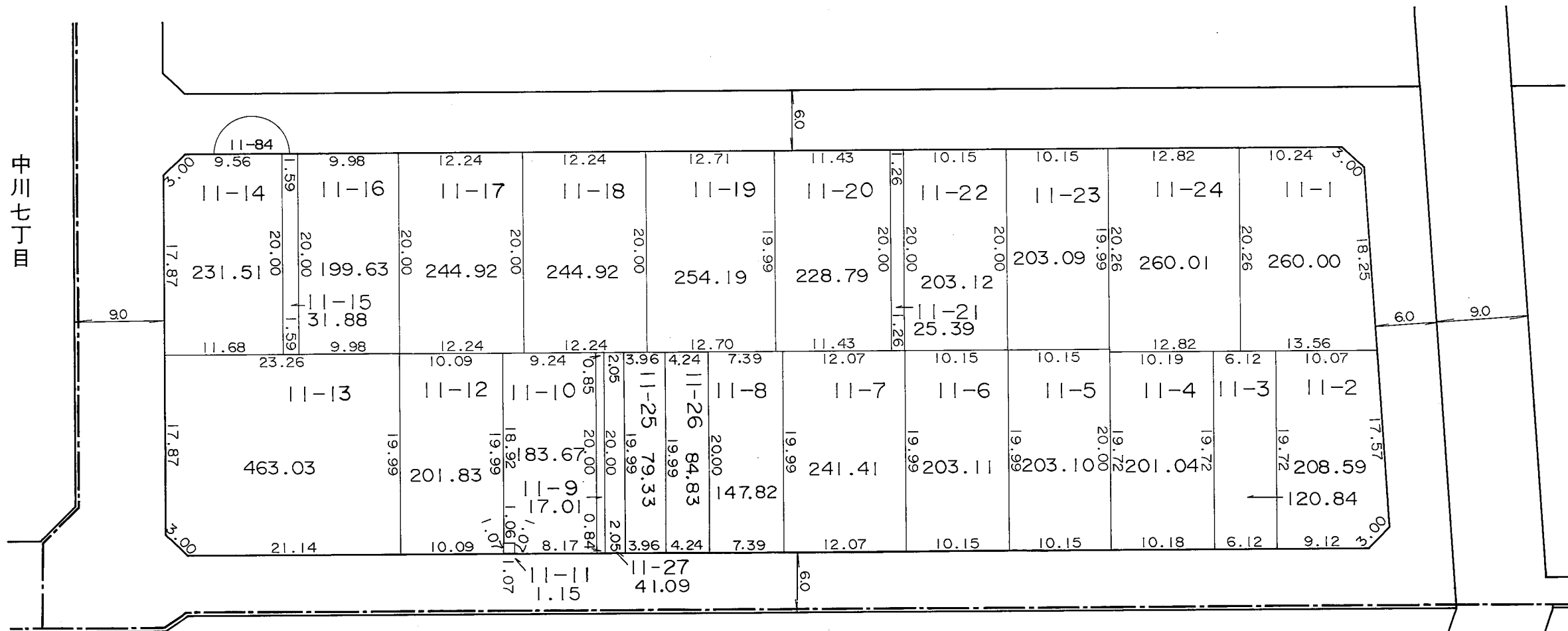
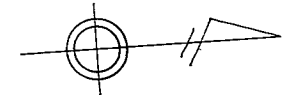
凡 例	
	街区番号
	地 番
	辺長及び換地地積(m <sup>2</sup> )
	換地位置

住宅・都市整備公団

# 換 地 図

縮尺 五百分之一

横浜市都筑区中川五丁目



住宅・都市整備公団

## 凡 例

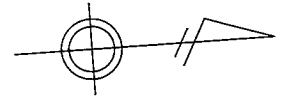
	街区番号
	地番
	辺長及び換地地積(m <sup>2</sup> )
	換地位置

中川六丁目

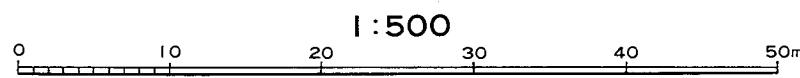
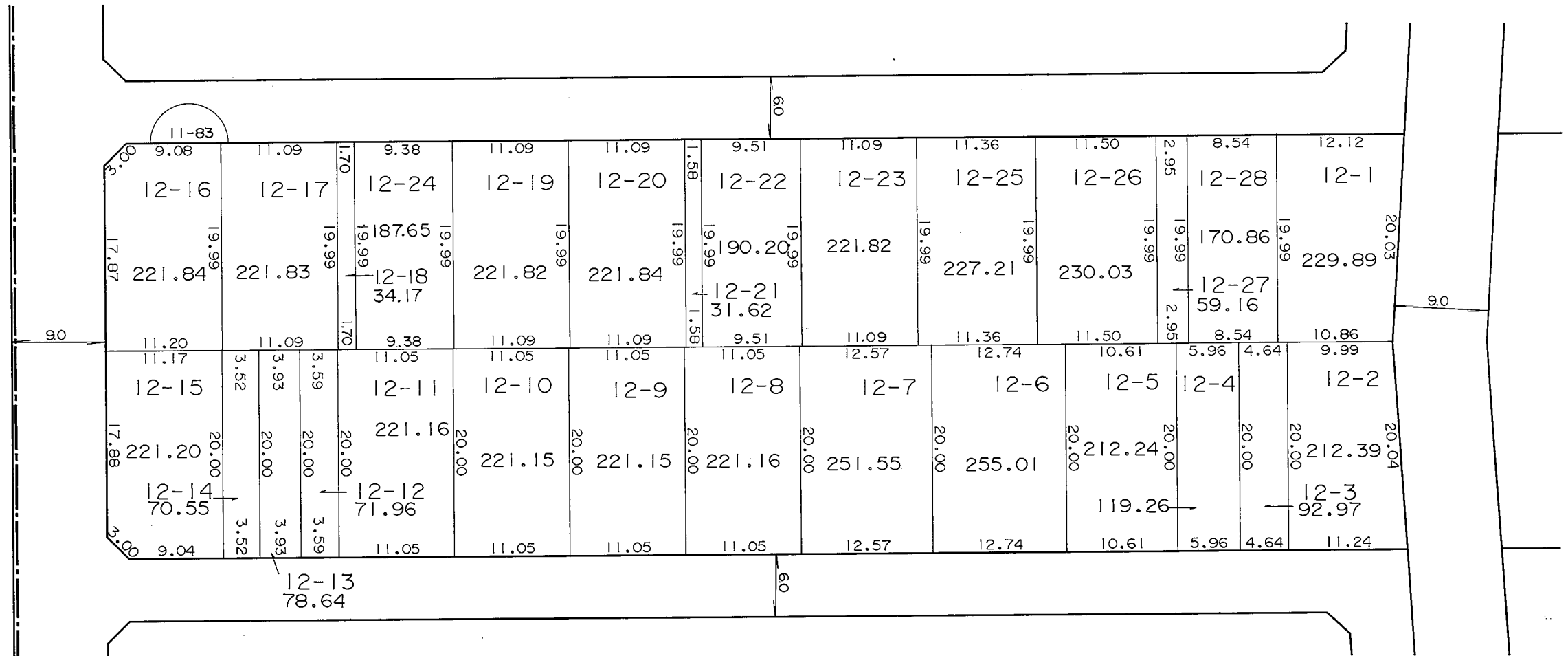
1:500



横浜市都筑区中川五丁目



中川七丁目

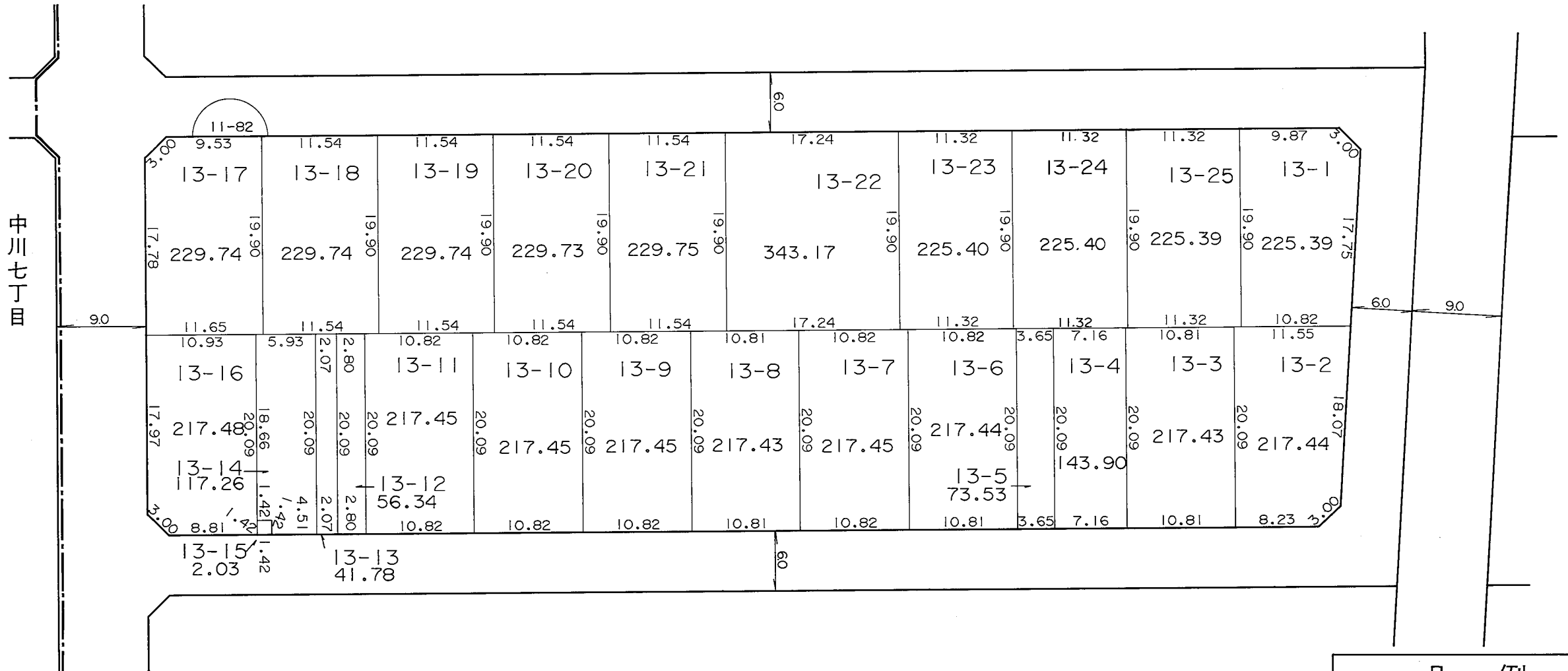
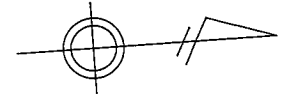


凡 例	
	街区番号
	地 番
	辺長及び換地地積(m <sup>2</sup> )
	換地位置


住宅・都市整備公団



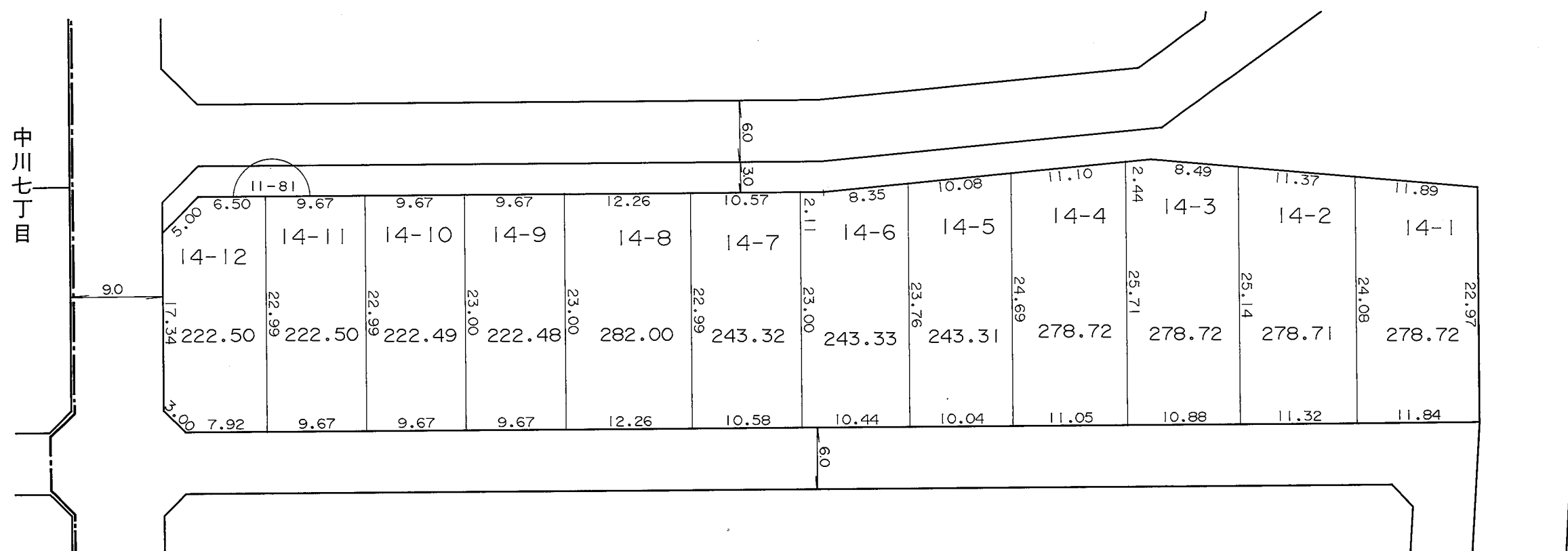
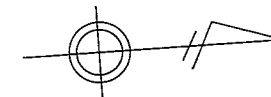
横浜市都筑区中川五丁目



凡 例	
	街区番号
	地 番
	辺長及び換地地積(m <sup>2</sup> )
	換地位置

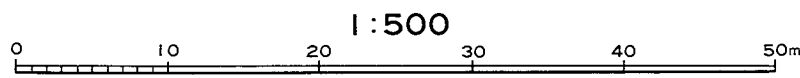


横浜市都筑区中川五丁目

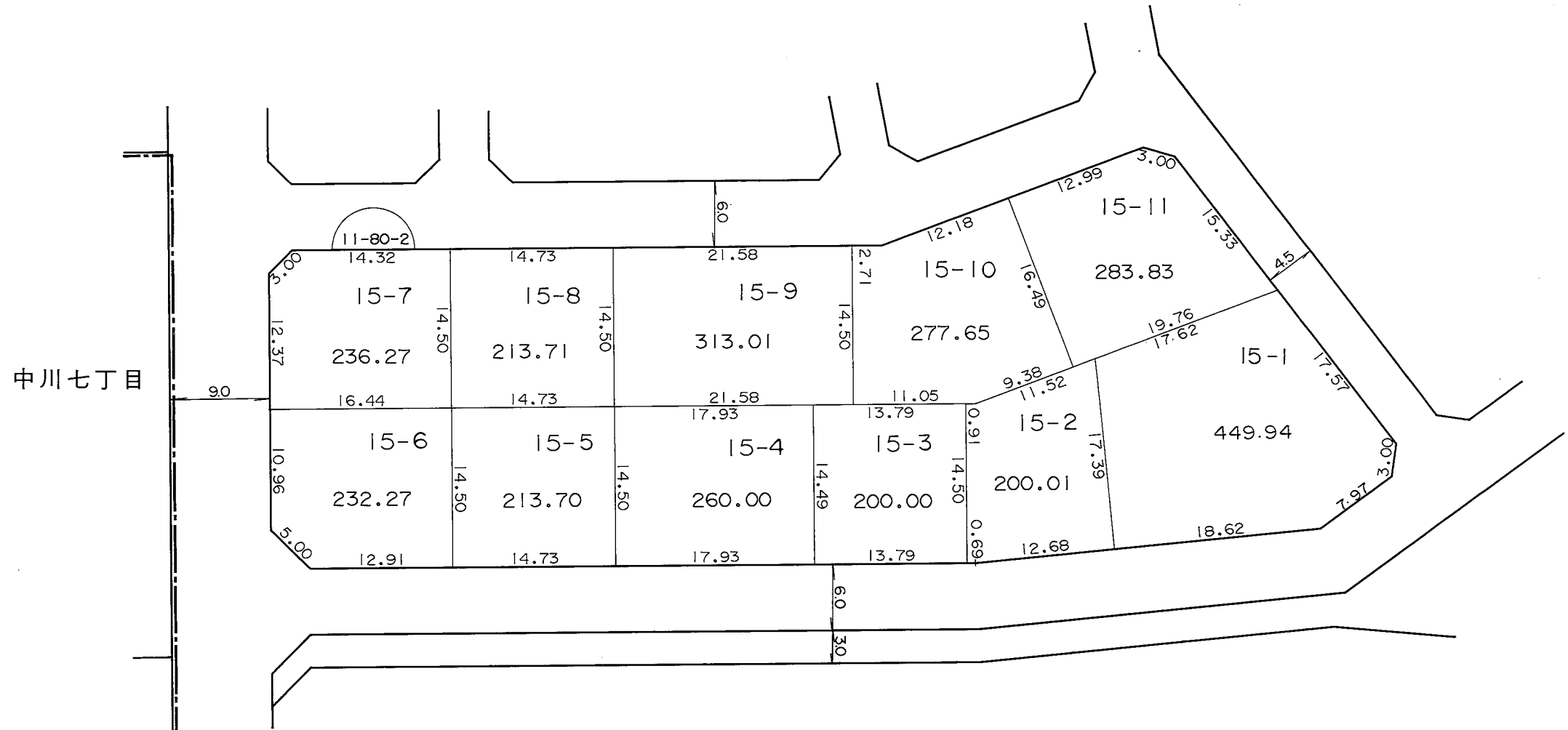
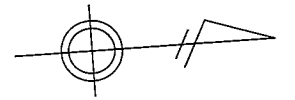


住宅・都市整備公団

凡 例	
	街区番号
	地 番
	辺長及び換地地積(m <sup>2</sup> )
	換地位置




横浜市都筑区中川五丁目



住宅・都市整備公団


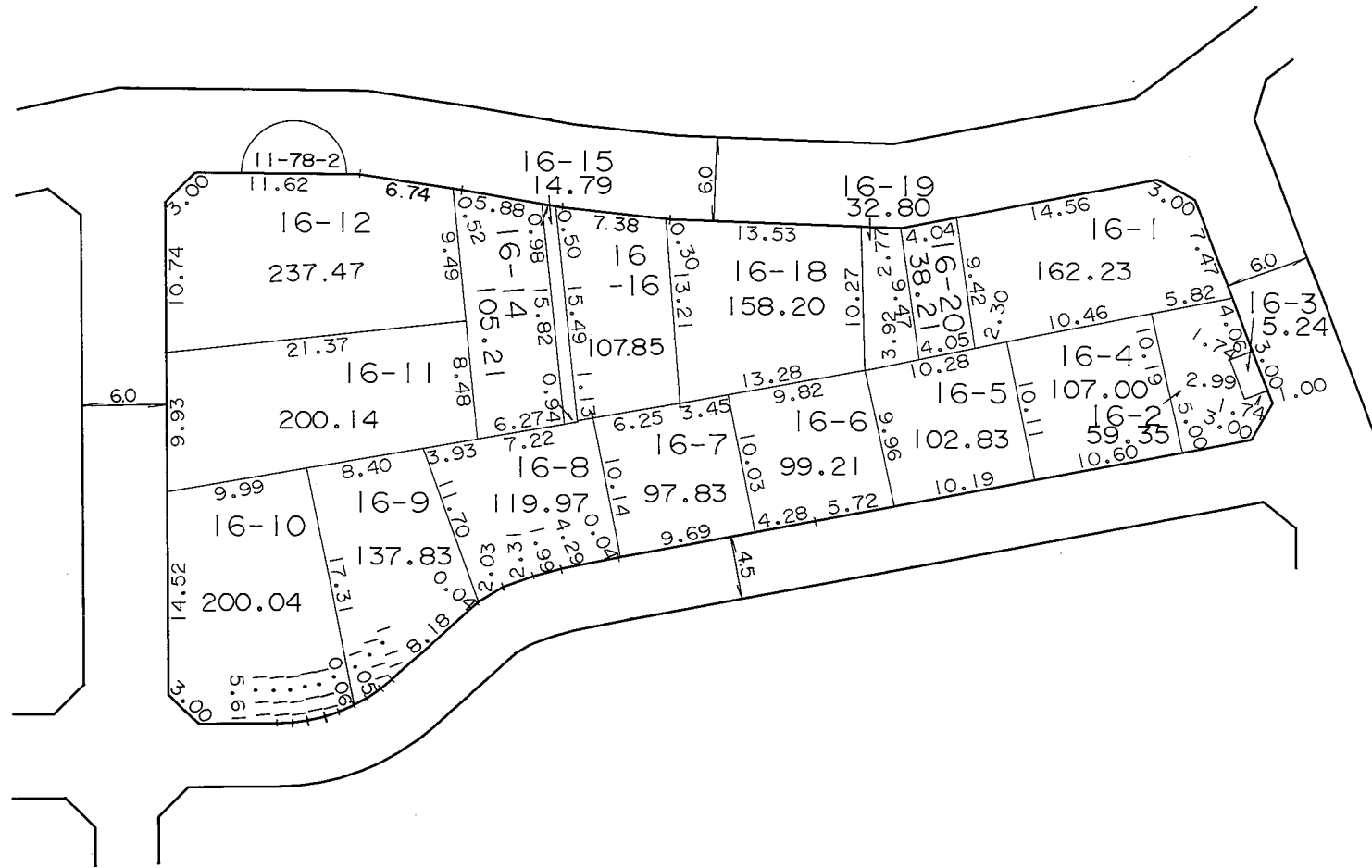
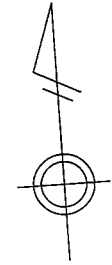
凡 例	
	街区番号
	地番
	辺長及び換地地積(m <sup>2</sup> )
	換地位置



# 換 地 図

縮尺 五百分之一

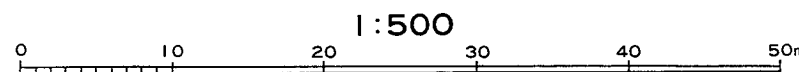
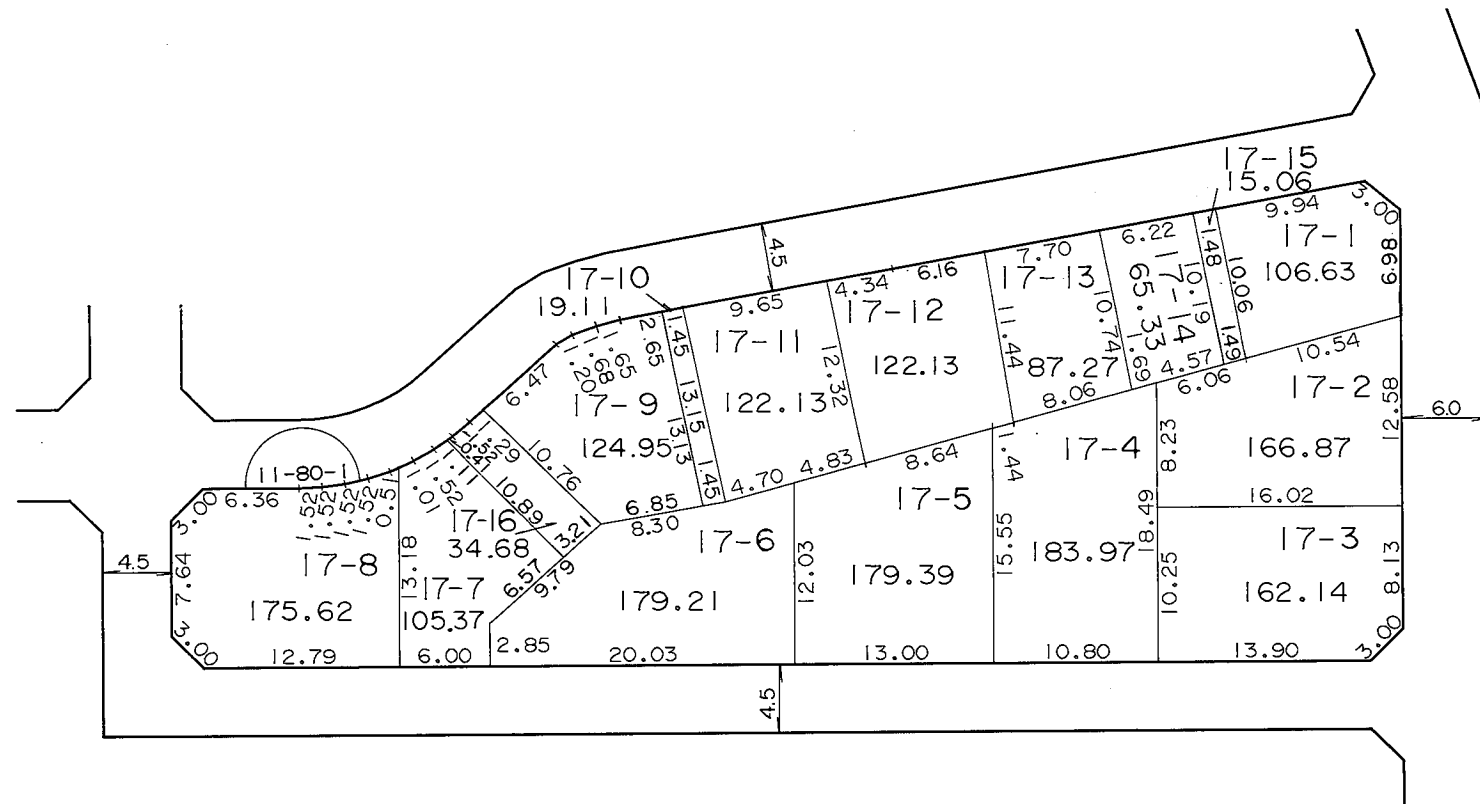
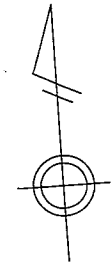
横浜市都筑区中川五丁目



凡 例	
	街区番号
	地 番
	辺長及び換地地積(m <sup>2</sup> )
	換地位置

住宅・都市整備公団

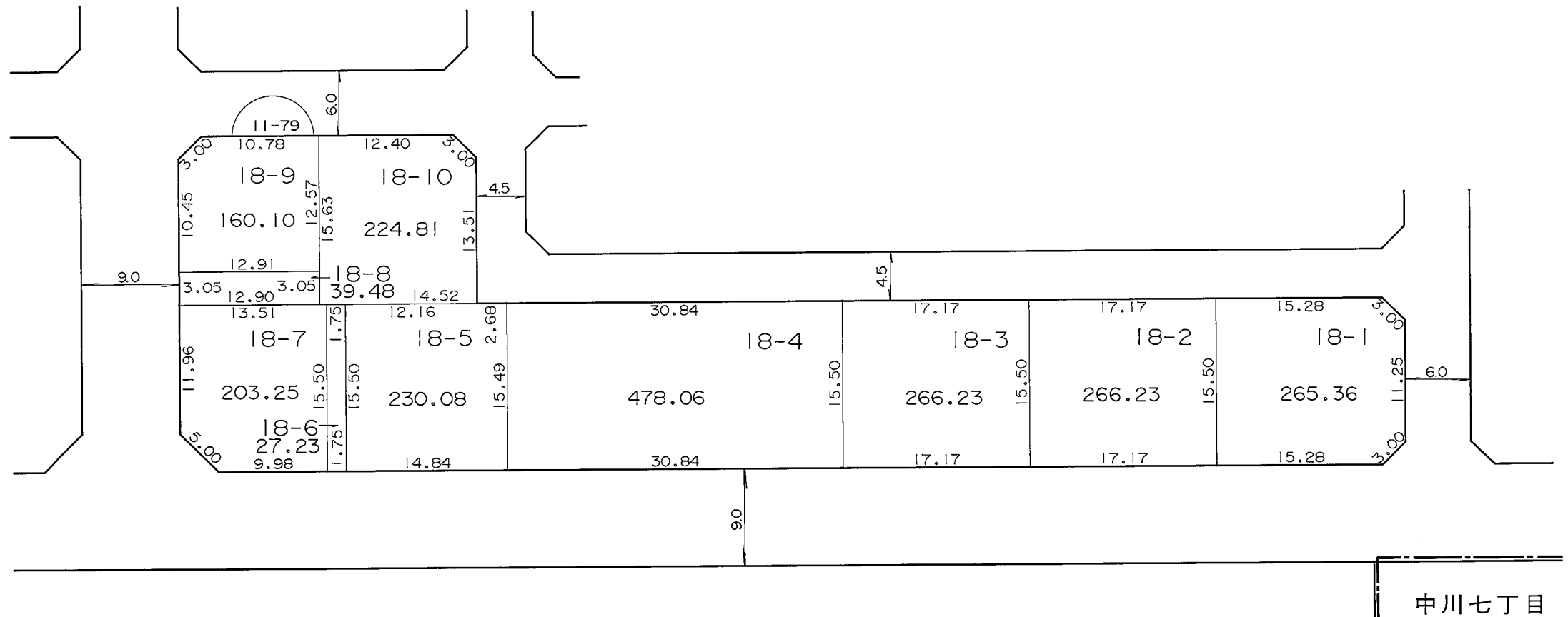
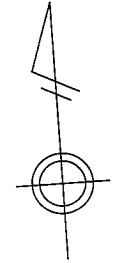
横浜市都筑区中川五丁目



凡 例	
	街区番号
	地 番
	辺長及び換地地積(m <sup>2</sup> )
	換地位置

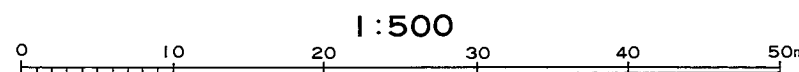
住宅・都市整備公団

横浜市都筑区中川五丁目



中川七丁目

凡 例	
	街区番号
	地 番
	辺長及び換地地積(m <sup>2</sup> )
	換地位置


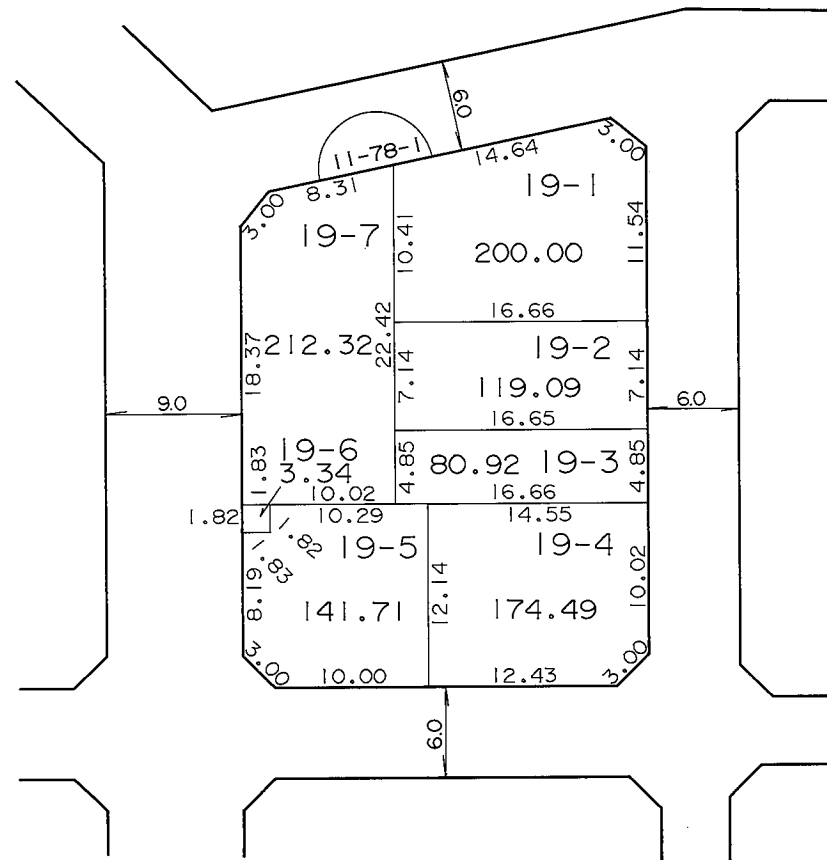
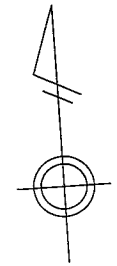


住宅・都市整備公団

# 換 地 図

縮尺 五百分之一

横浜市都筑区中川五丁目




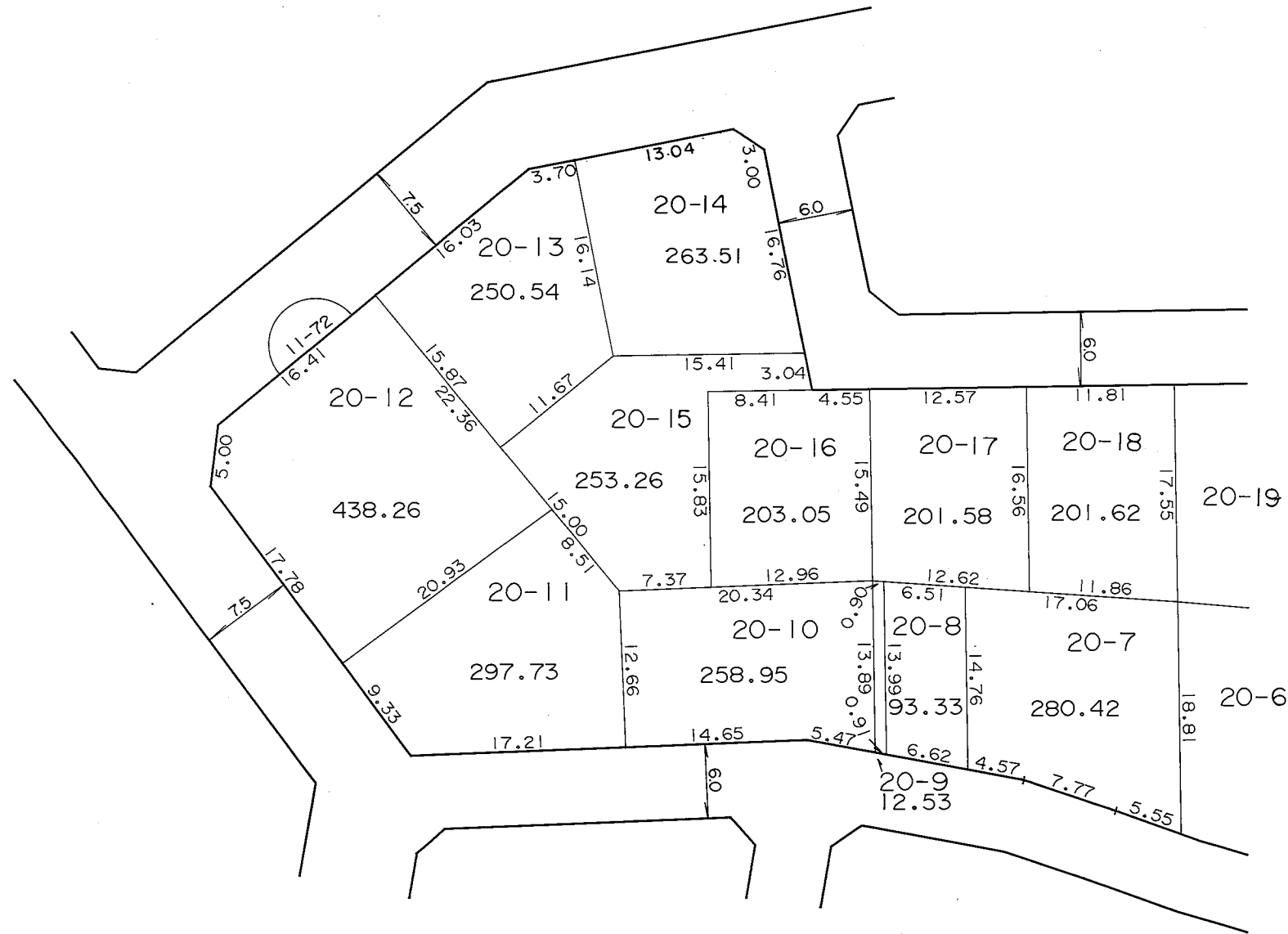
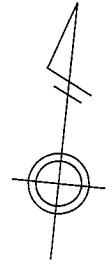
凡 例	
	街区番号
	地 番
	辺長及び換地地積(m <sup>2</sup> )
	換地位置

住宅・都市整備公団

# 換 地 図

縮尺 五百分之一

横浜市都筑区中川五丁目



凡 例	
	街区番号
	地 番
	辺長及び換地地積(m <sup>2</sup> )
	換地位置

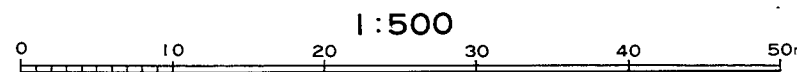
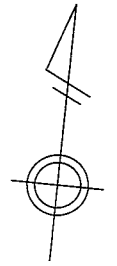
住宅・都市整備公団



# 換 地 図

縮尺 五百分之一

横浜市都筑区中川五丁目



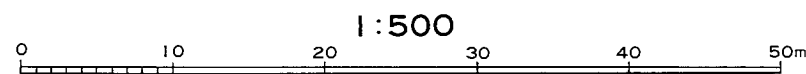
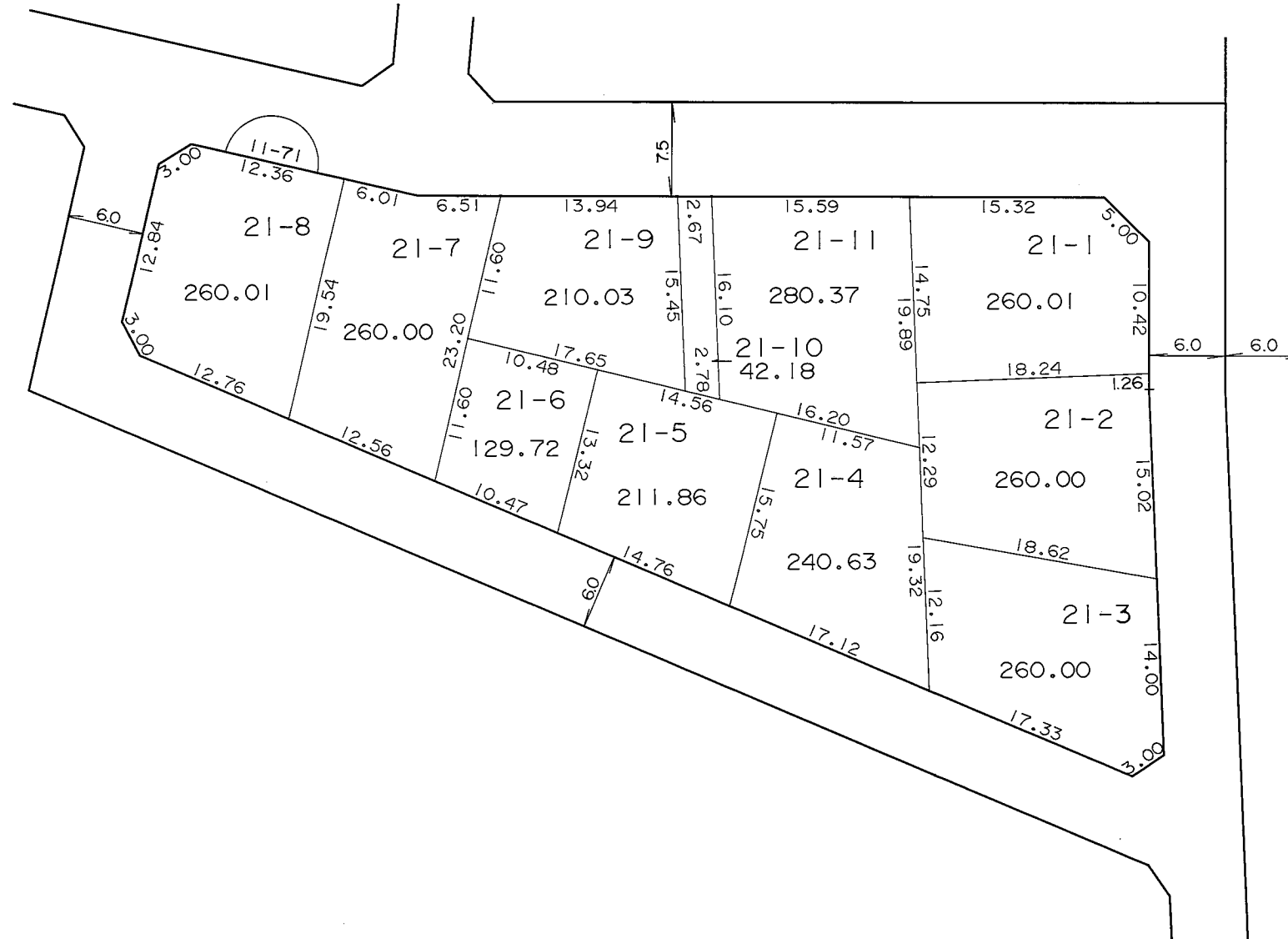
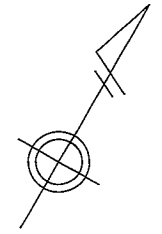
凡 例	
	街区番号
	地 番
	辺長及び換地地積(m <sup>2</sup> )
	換地位置

住宅・都市整備公団

# 換 地 図

縮尺 五百分之一

横浜市都筑区中川五丁目



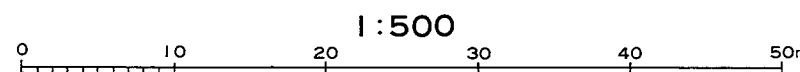
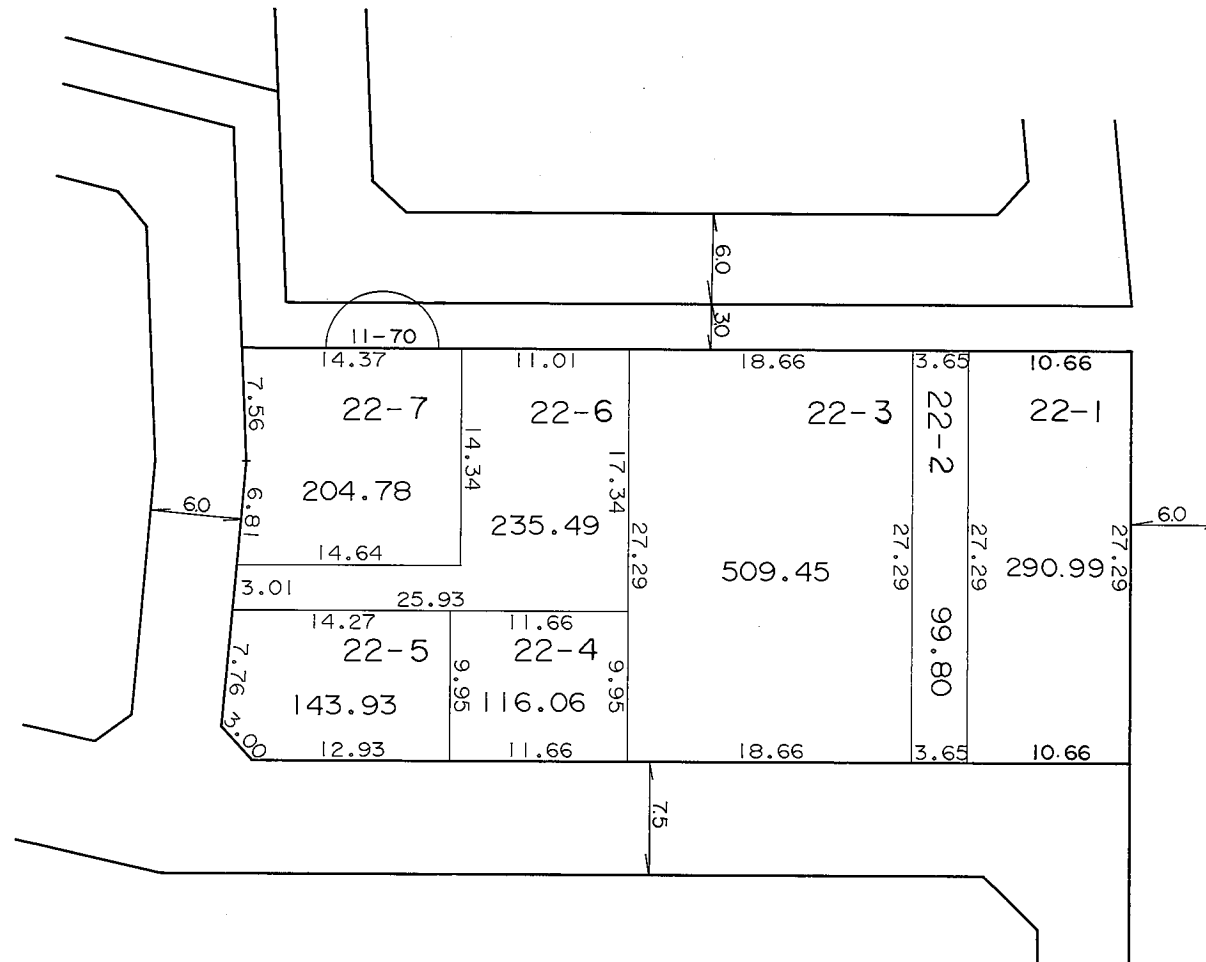
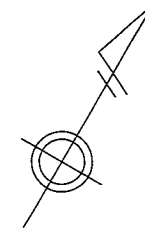
凡 例	
	街区番号
	地 番
	辺長及び換地地積(m <sup>2</sup> )
	換地位置

住宅・都市整備公団

# 換地 図

縮尺 五百分之一

横浜市都筑区中川五丁目




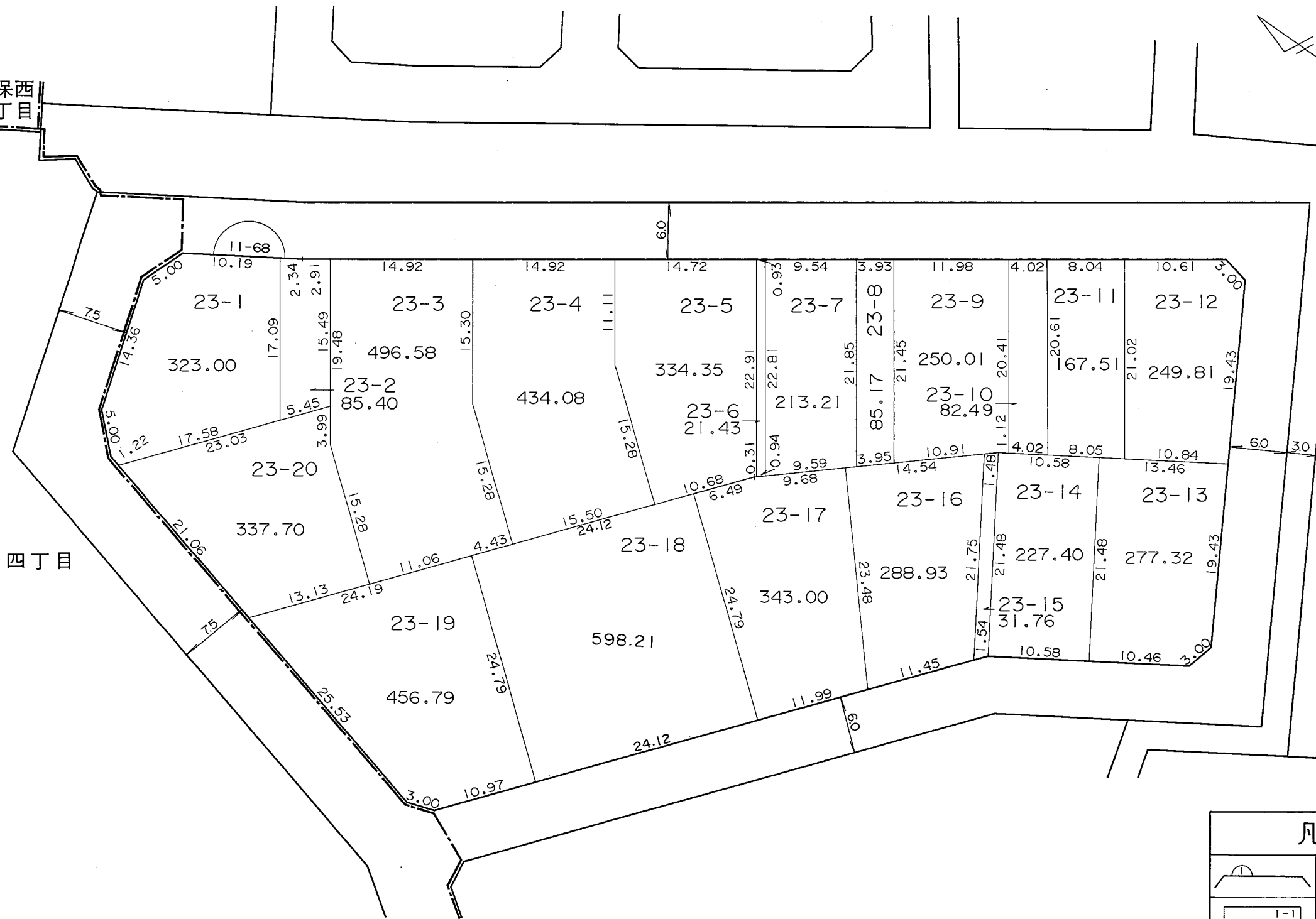
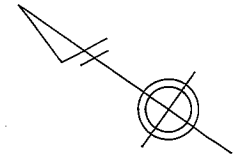
凡 例	
	街区番号
	地 番
	辺長及び換地地積(m <sup>2</sup> )
	換地位置

住宅・都市整備公団

横浜市都筑区中川五丁目

牛久保西  
二丁目

中川四丁目



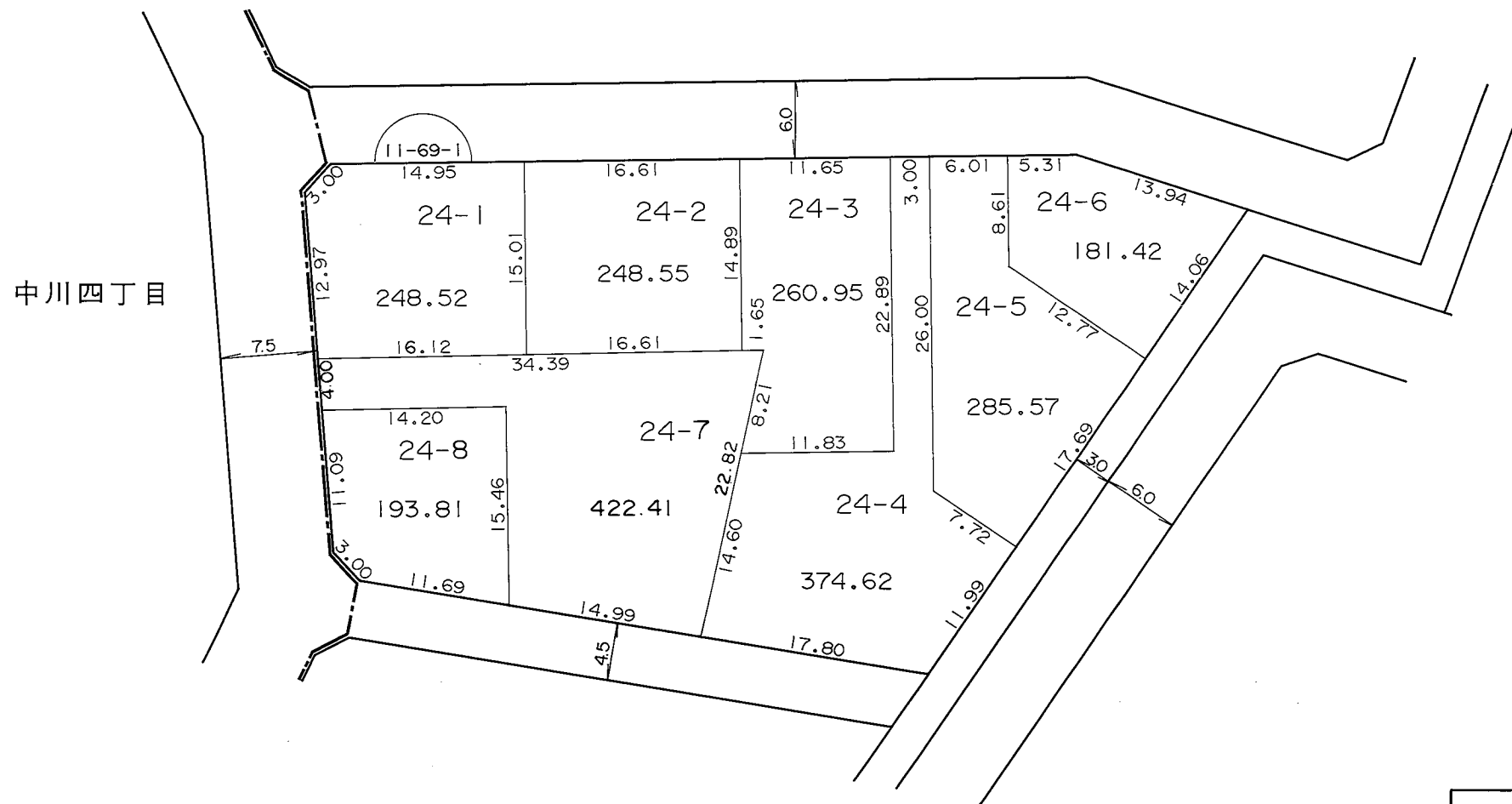
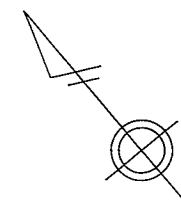
凡 例	
	街区番号
	地 番
	辺長及び換地地積(m <sup>2</sup> )
	換地位置

住宅・都市整備公団


# 換地 図

縮尺 五百分之一

横浜市都筑区中川五丁目



凡 例	
	街区番号
	地 番
	辺長及び換地地積(m <sup>2</sup> )
	換地位置

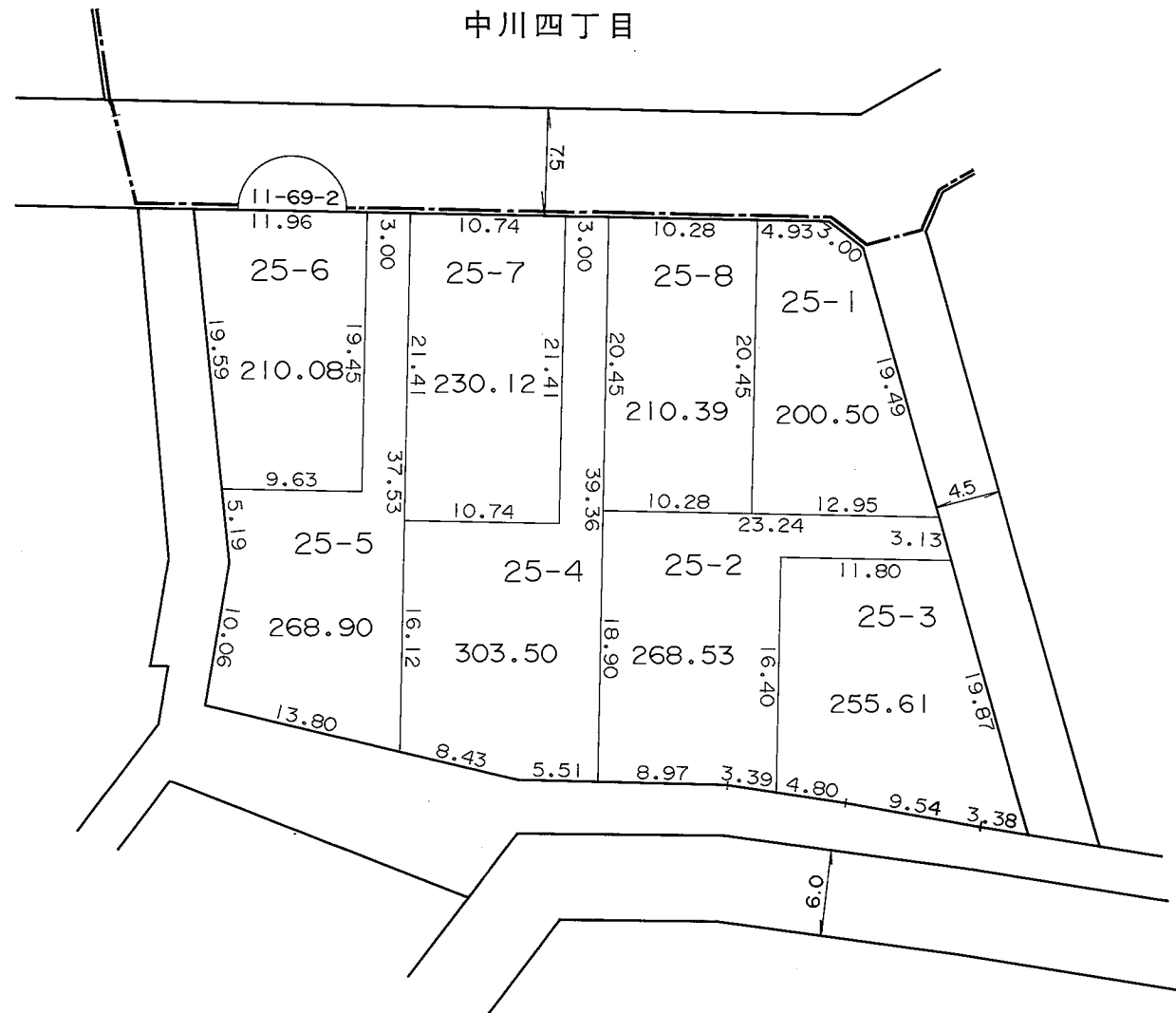
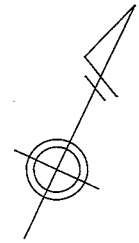


住宅・都市整備公団

# 換 地 図

縮尺 五百分之一

横浜市都筑区中川五丁目



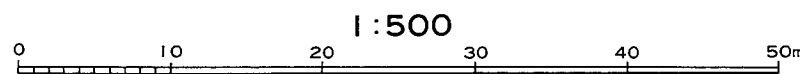
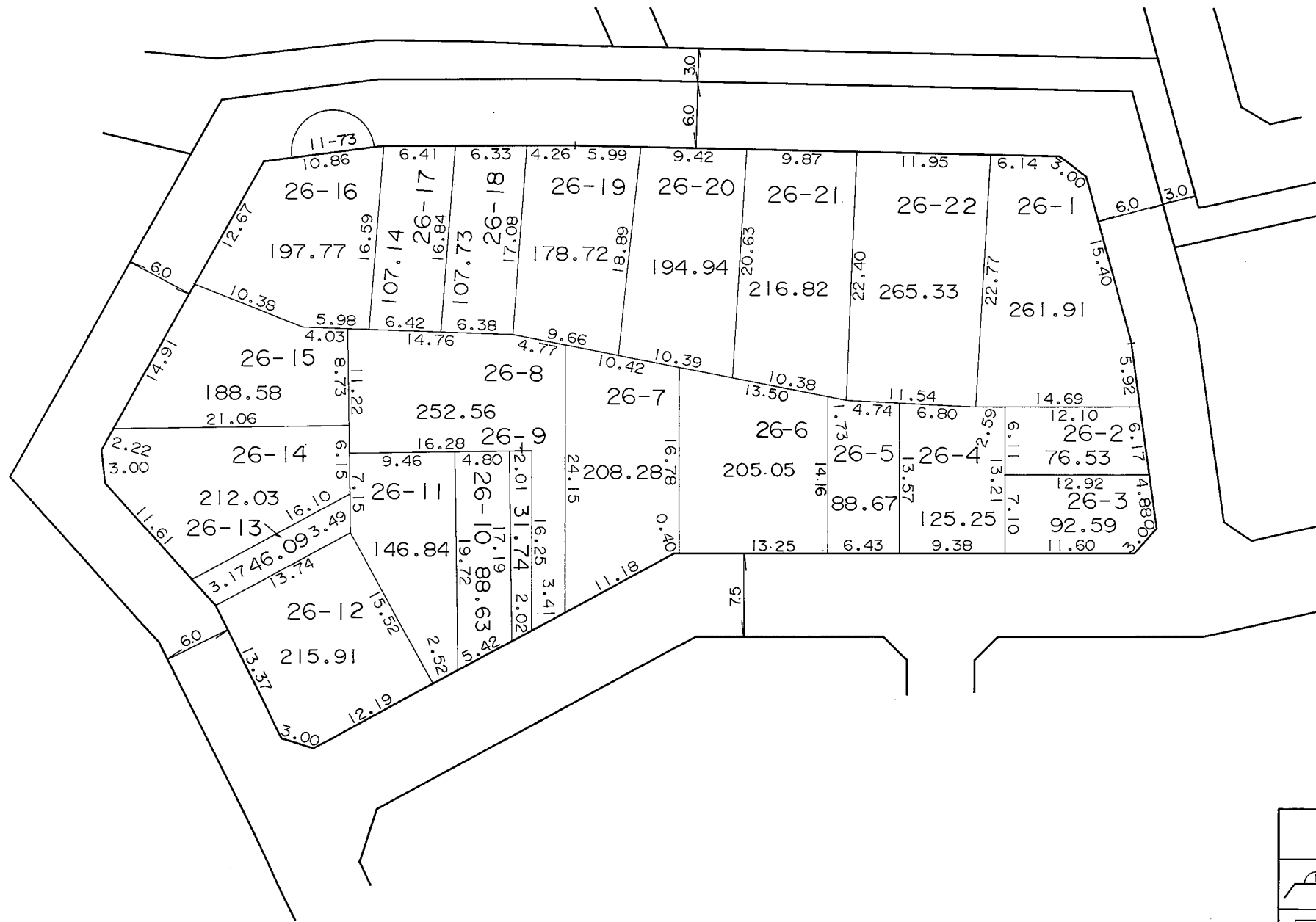
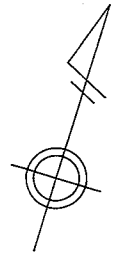
凡 例	
	街区番号
	地 番
	辺長及び換地地積(m <sup>2</sup> )
	換 地 位 置

住宅・都市整備公団

# 換 地 図

縮尺 五百分之一

横浜市都筑区中川五丁目



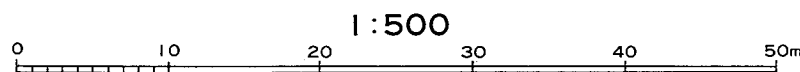
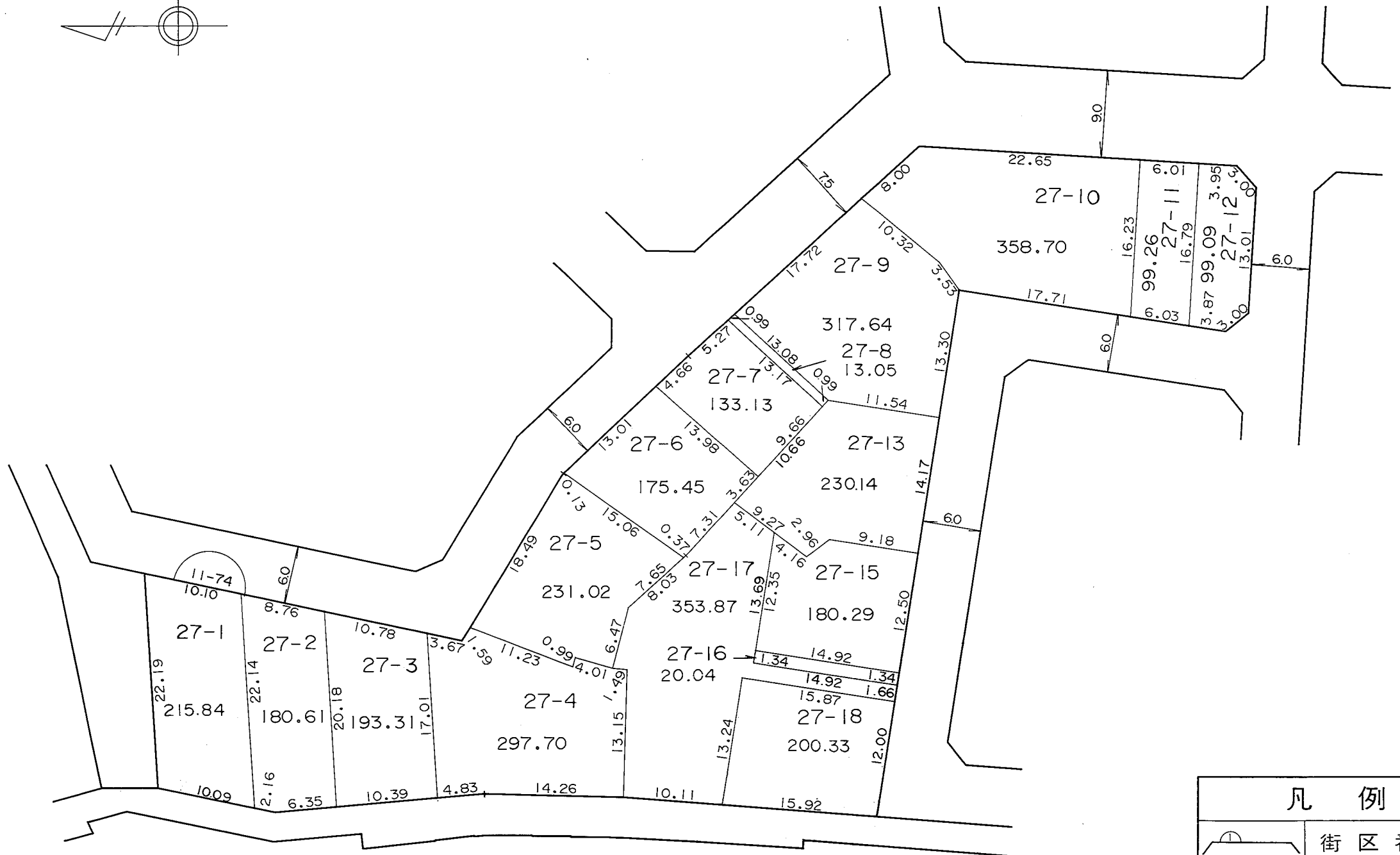
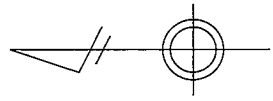
凡 例	
	街区番号
	地 番
	辺長及び換地地積(m <sup>2</sup> )
	換地位置

住宅・都市整備公団

# 換 地 図

縮尺 五百分之一

横浜市都筑区中川五丁目



凡 例	
	街区番号
	地 番
	辺長及び換地地積(m <sup>2</sup> )
	換地位置

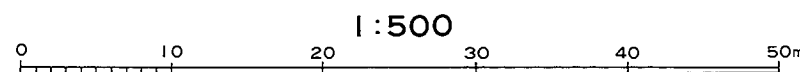
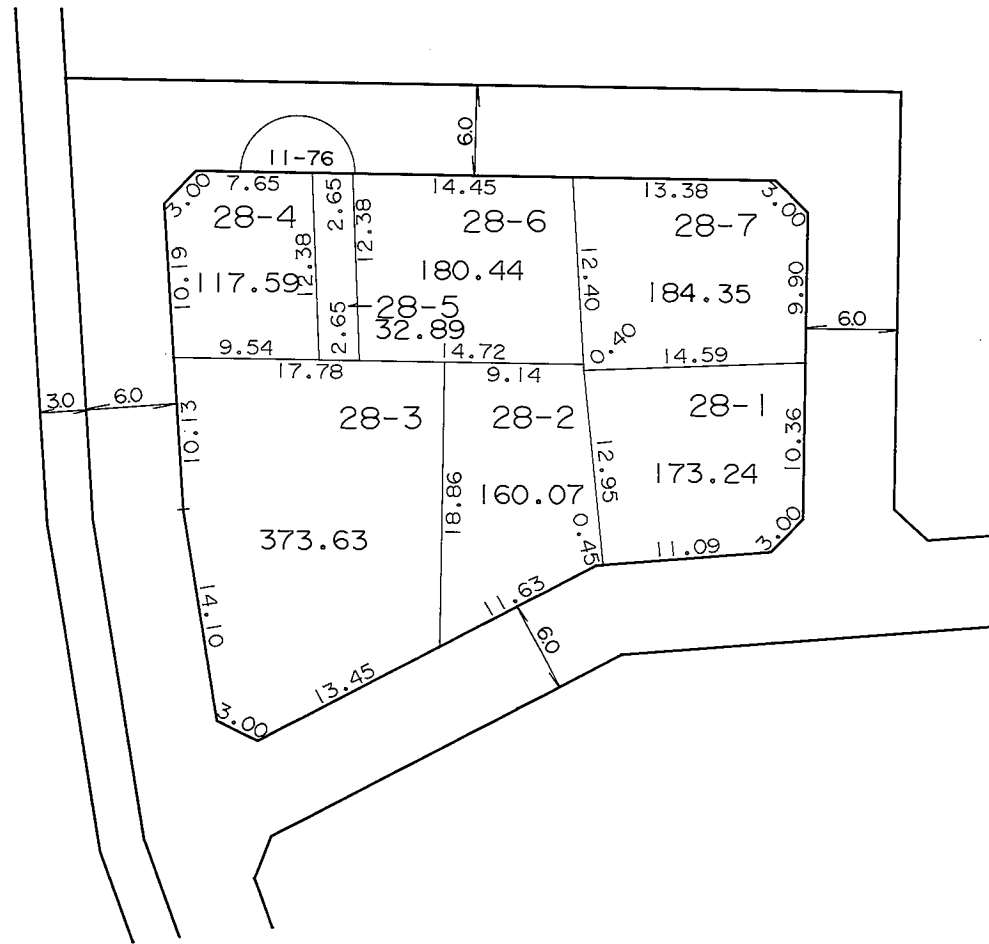
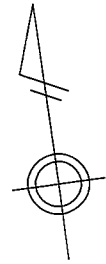
住宅・都市整備公団



# 換地 図

縮尺 五百分之一

横浜市都筑区中川五丁目



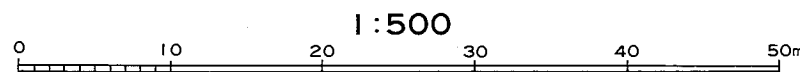
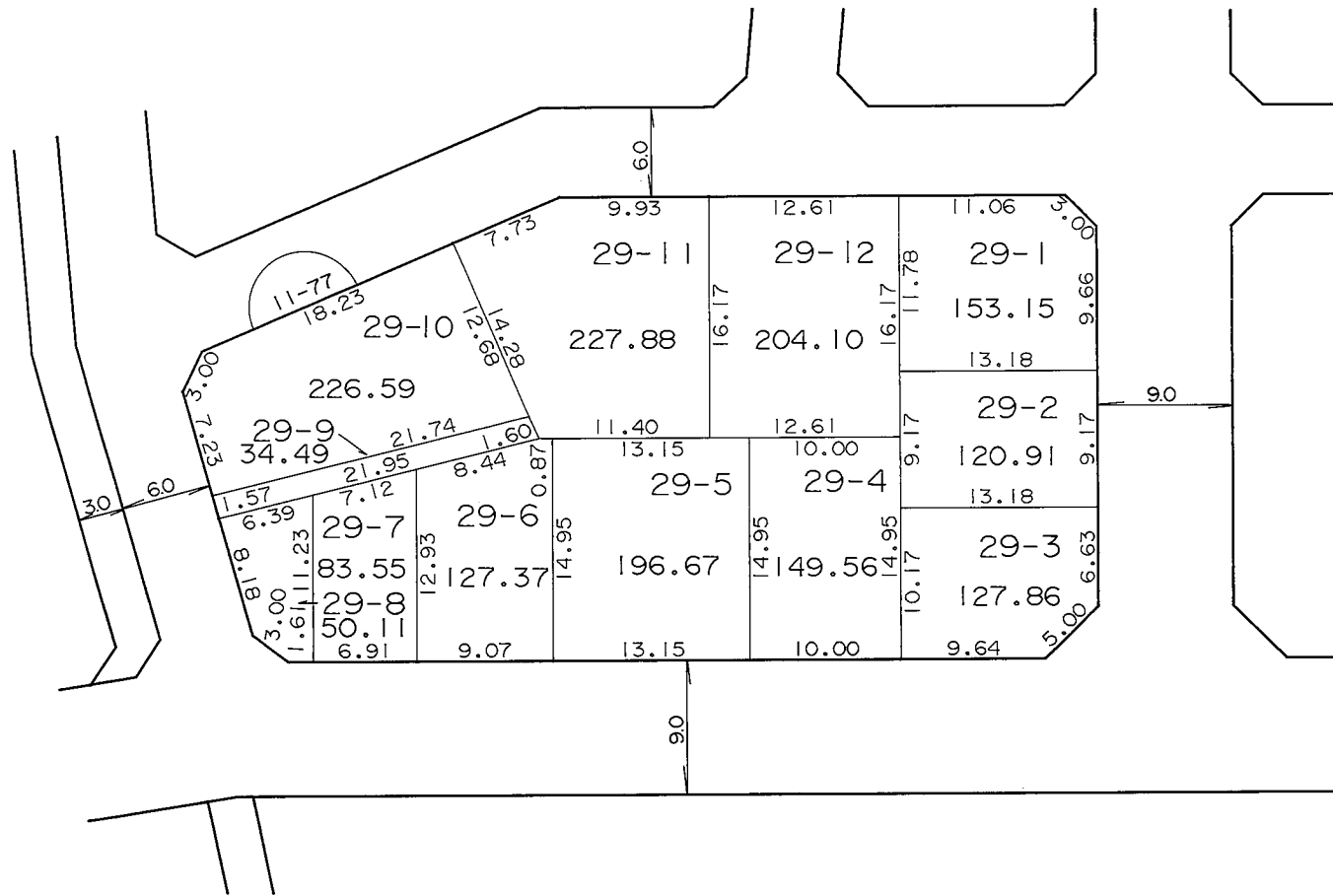
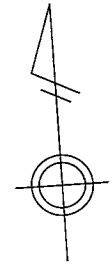
凡 例	
	街区番号
	地 番
	辺長及び換地地積(m <sup>2</sup> )
	換地位置

住宅・都市整備公団

# 換 地 図

縮尺 五百分之一

横浜市都筑区中川五丁目



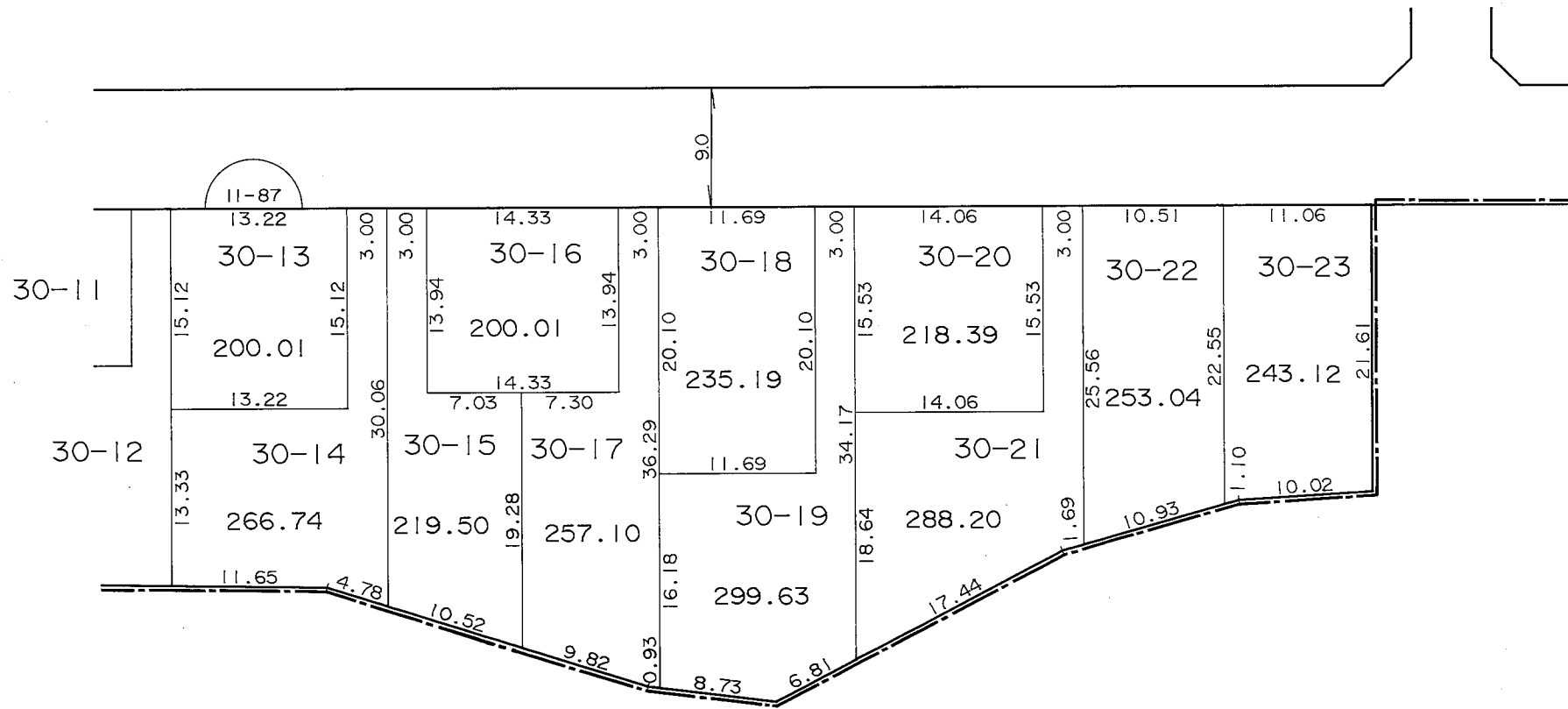
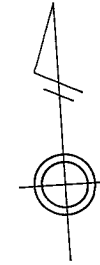
凡 例	
	街区番号
	地 番
	辺長及び換地地積(m <sup>2</sup> )
	換地位置

住宅・都市整備公団

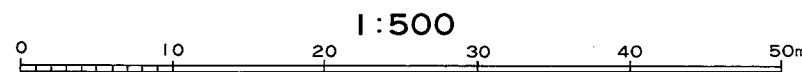
# 換 地 図

縮尺 五百分之一

横浜市都筑区中川五丁目



中川七丁目



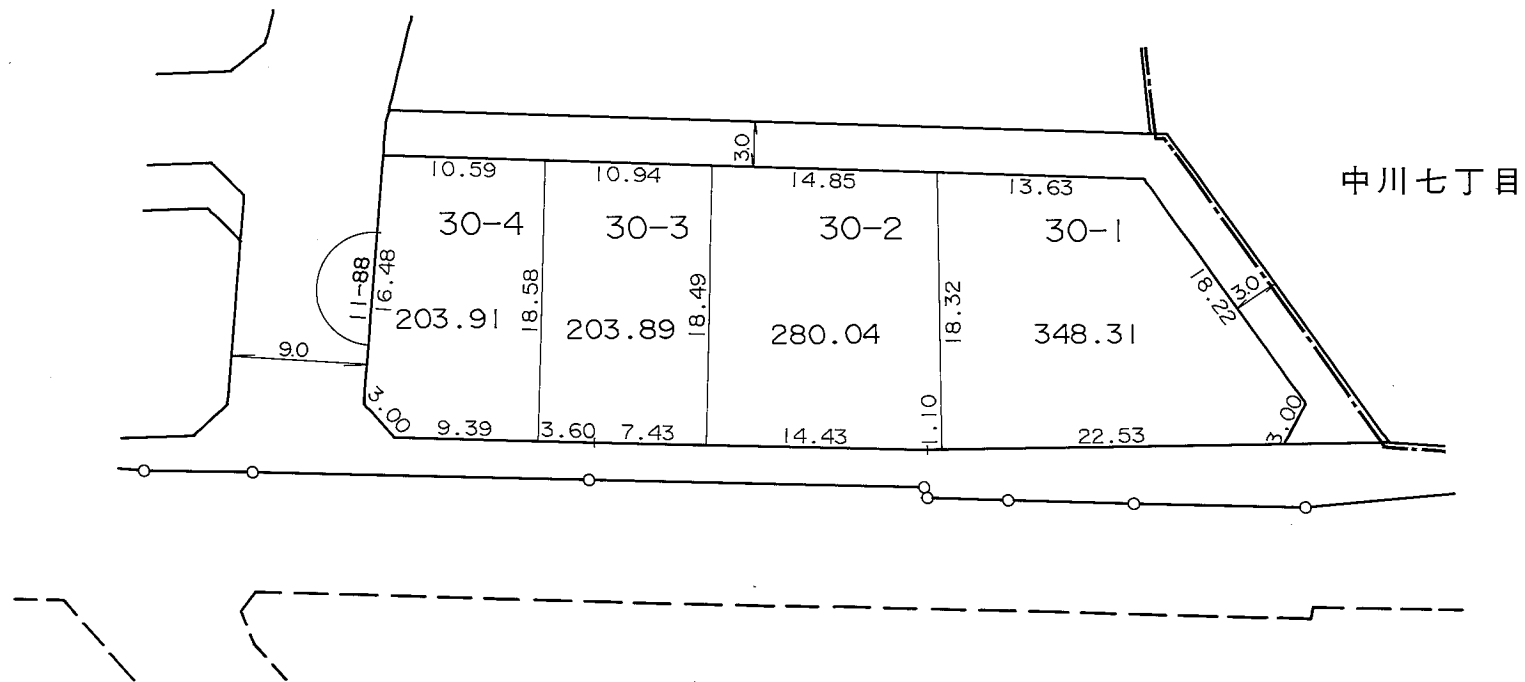

凡 例	
	街区番号
	地番
	辺長及び換地地積(m²)
	換地位置

住宅・都市整備公団

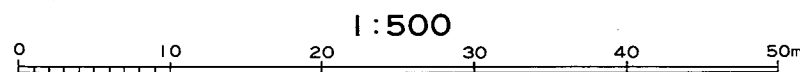
# 換 地 図

縮尺 五百分之一

横浜市都筑区中川五丁目



凡 例	
	街区番号
	地 番
	辺長及び換地地積(m <sup>2</sup> )
	換地位置

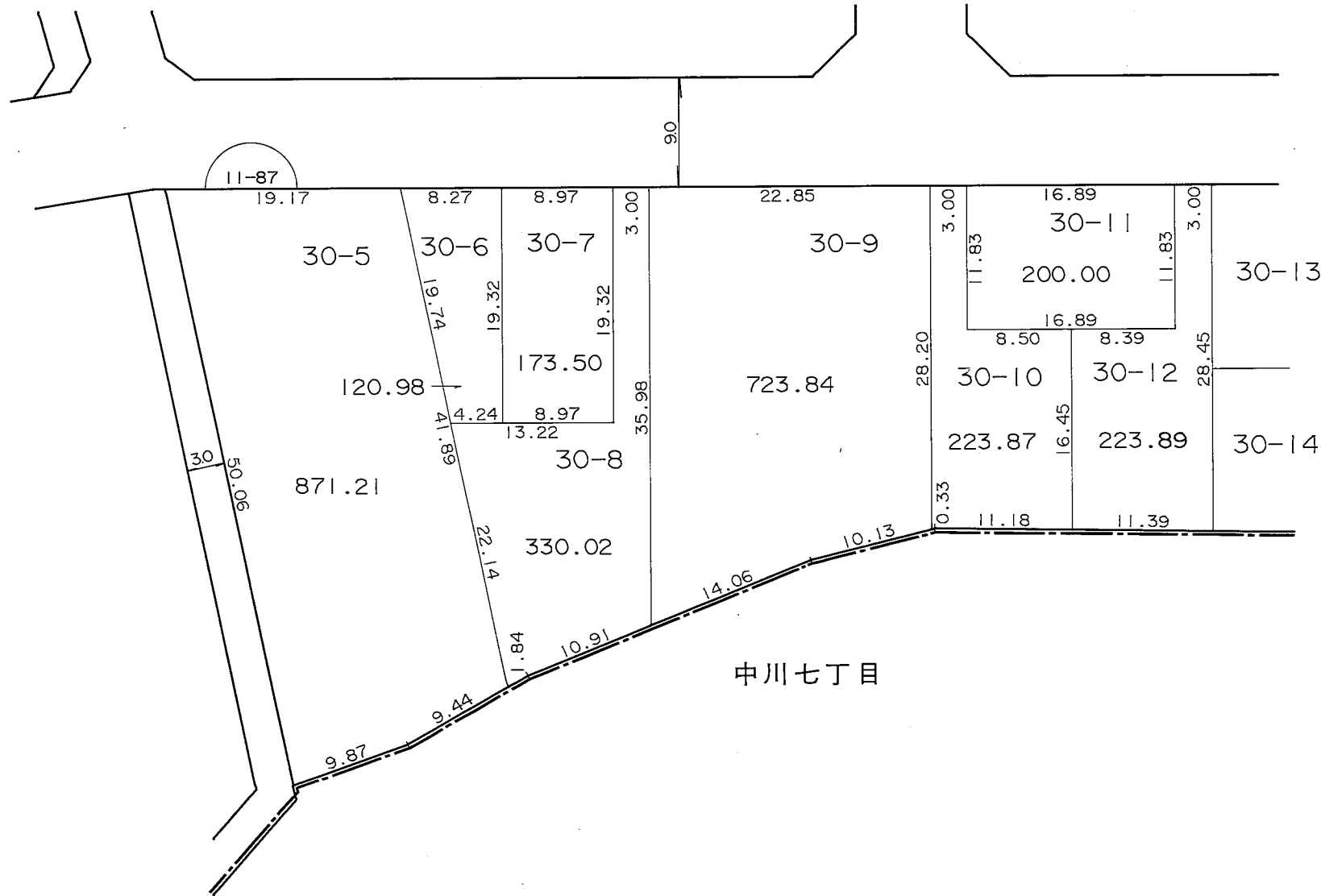
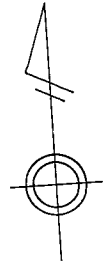


住宅・都市整備公団

# 換地 図

縮尺 五百分之一

横浜市都筑区中川五丁目




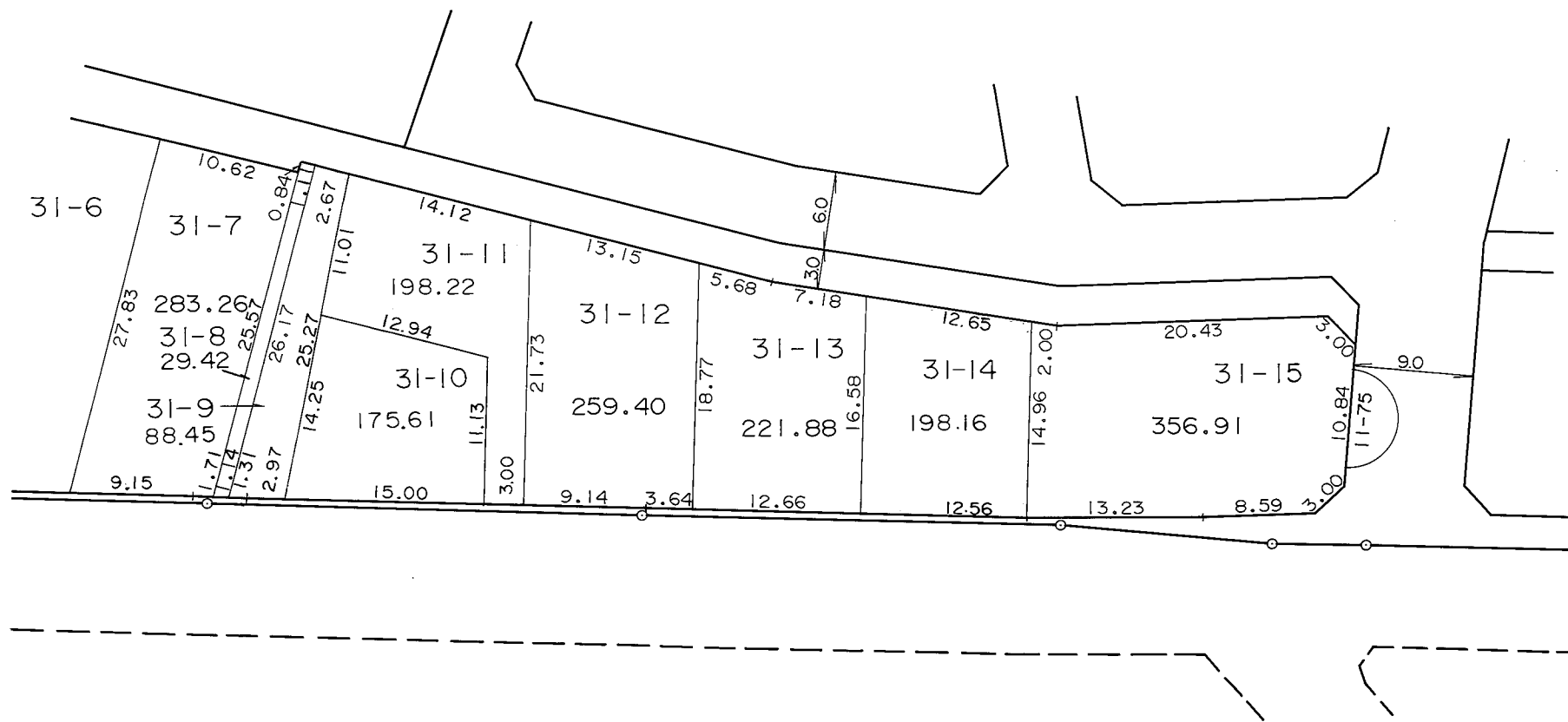
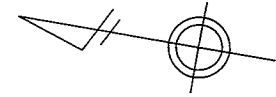
凡 例	
	街区番号
	地番
	辺長及び換地地積(m <sup>2</sup> )
	換地位置

住宅・都市整備公団

# 換 地 図

縮尺 五百分之一

横浜市都筑区中川五丁目



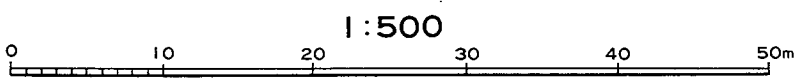

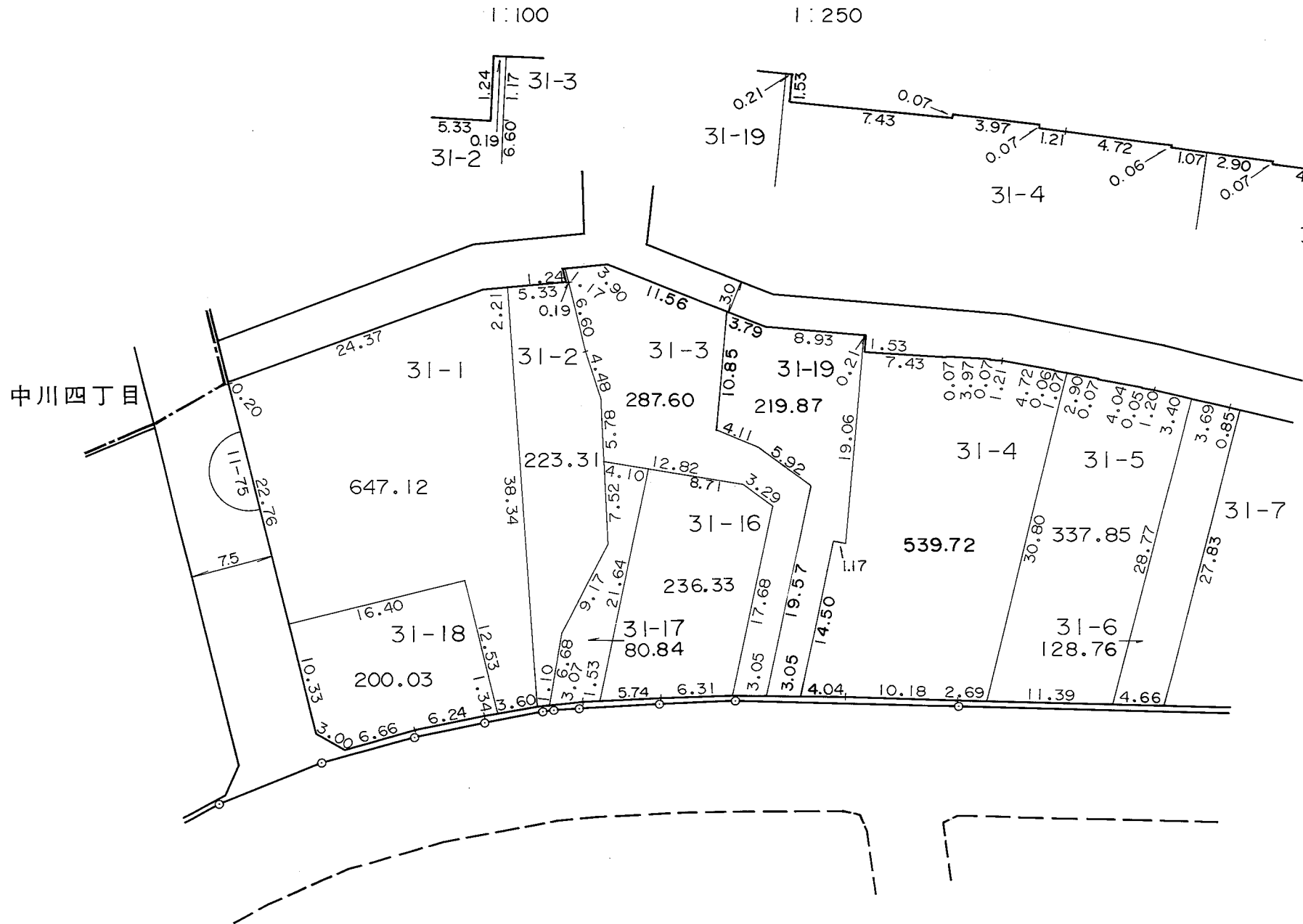
凡 例	
	街区番号
	地 番
	辺長及び換地地積(m <sup>2</sup> )
	換地位置

住宅・都市整備公団

# 換地 図

縮尺 五百分之一

横浜市都筑区中川五丁目



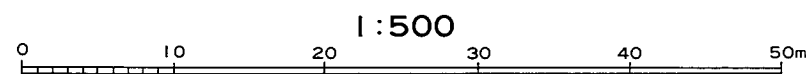
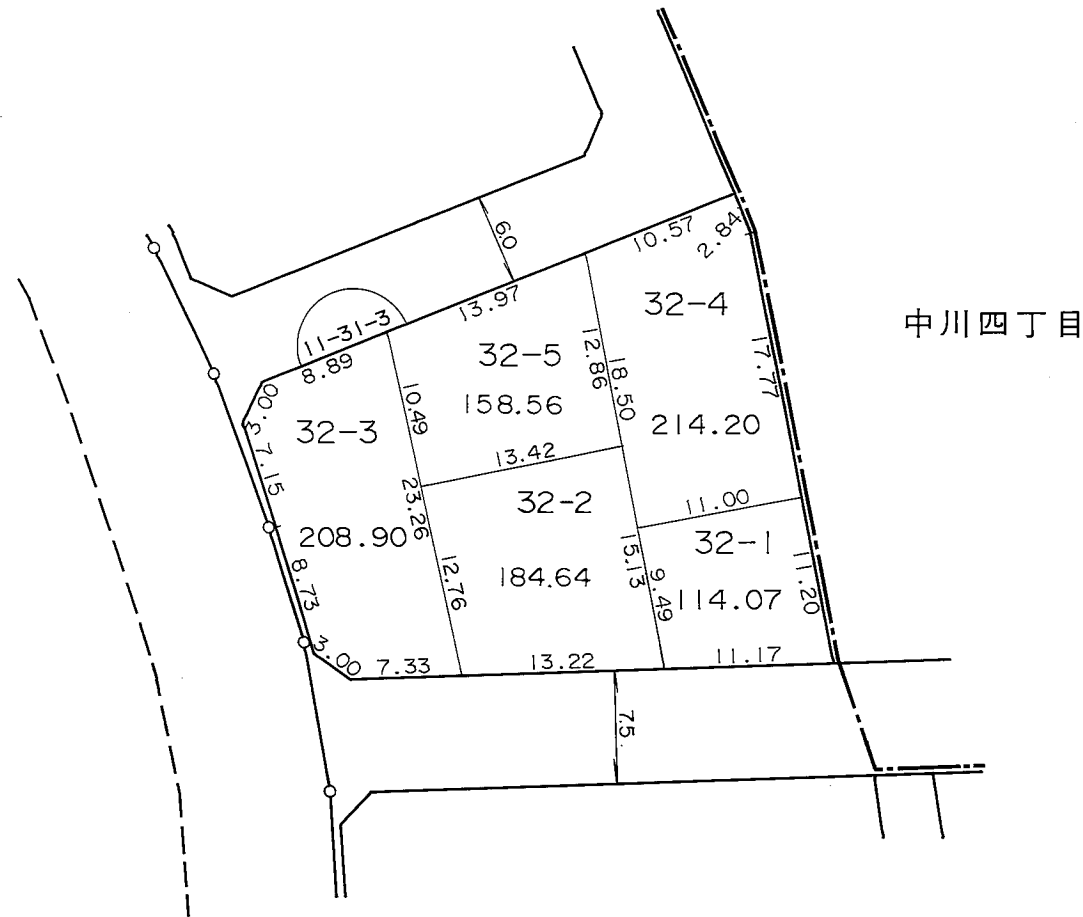
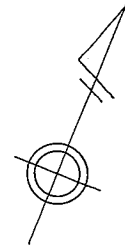
凡 例	
	街区番号
	地 番
	辺長及び換地地積(m <sup>2</sup> )
	換地位置

住宅・都市整備公団

# 換 地 図

縮尺 五百分之一

横浜市都筑区中川五丁目



凡 例	
	街区番号
	地 番
	辺長及び換地地積(m <sup>2</sup> )
	換地位置

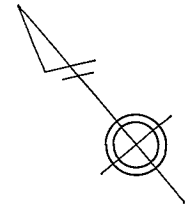
住宅・都市整備公団




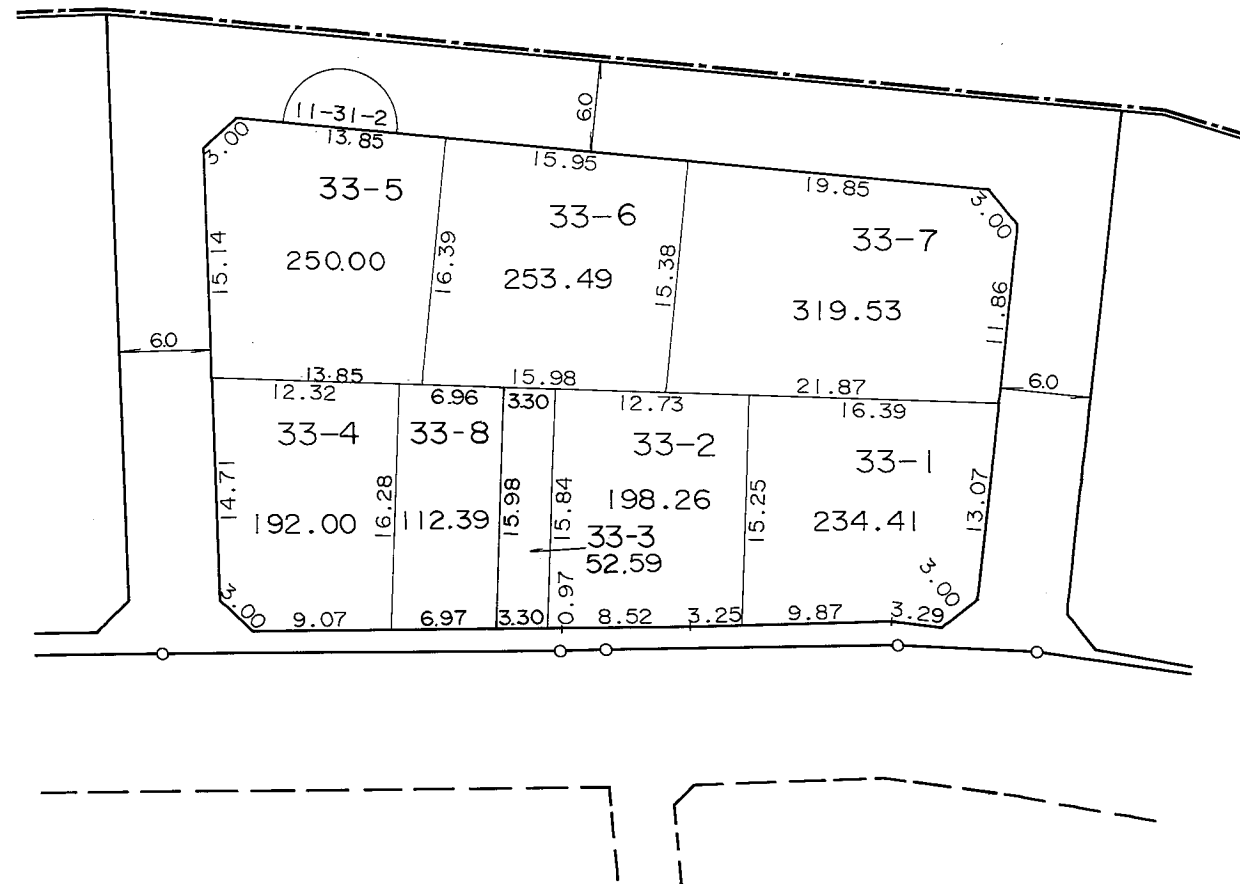
# 換地 図

縮尺 五百分之一

横浜市都筑区中川五丁目



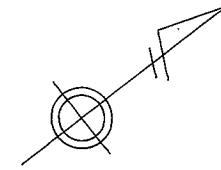
中川四丁目



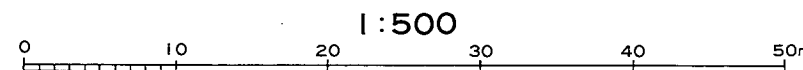
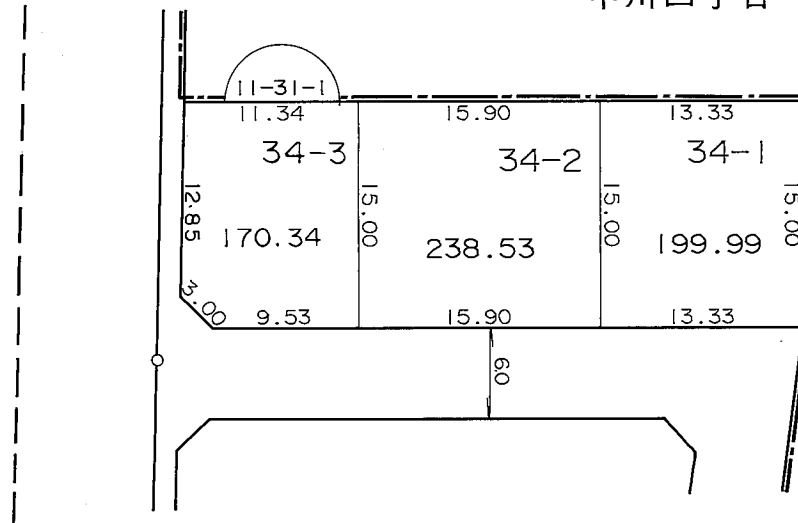
凡 例	
	街区番号
	地 番
	辺長及び換地地積(m <sup>2</sup> )
	換地位置

住宅・都市整備公団

横浜市都筑区中川五丁目



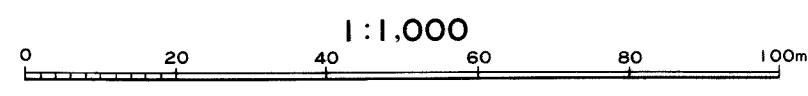
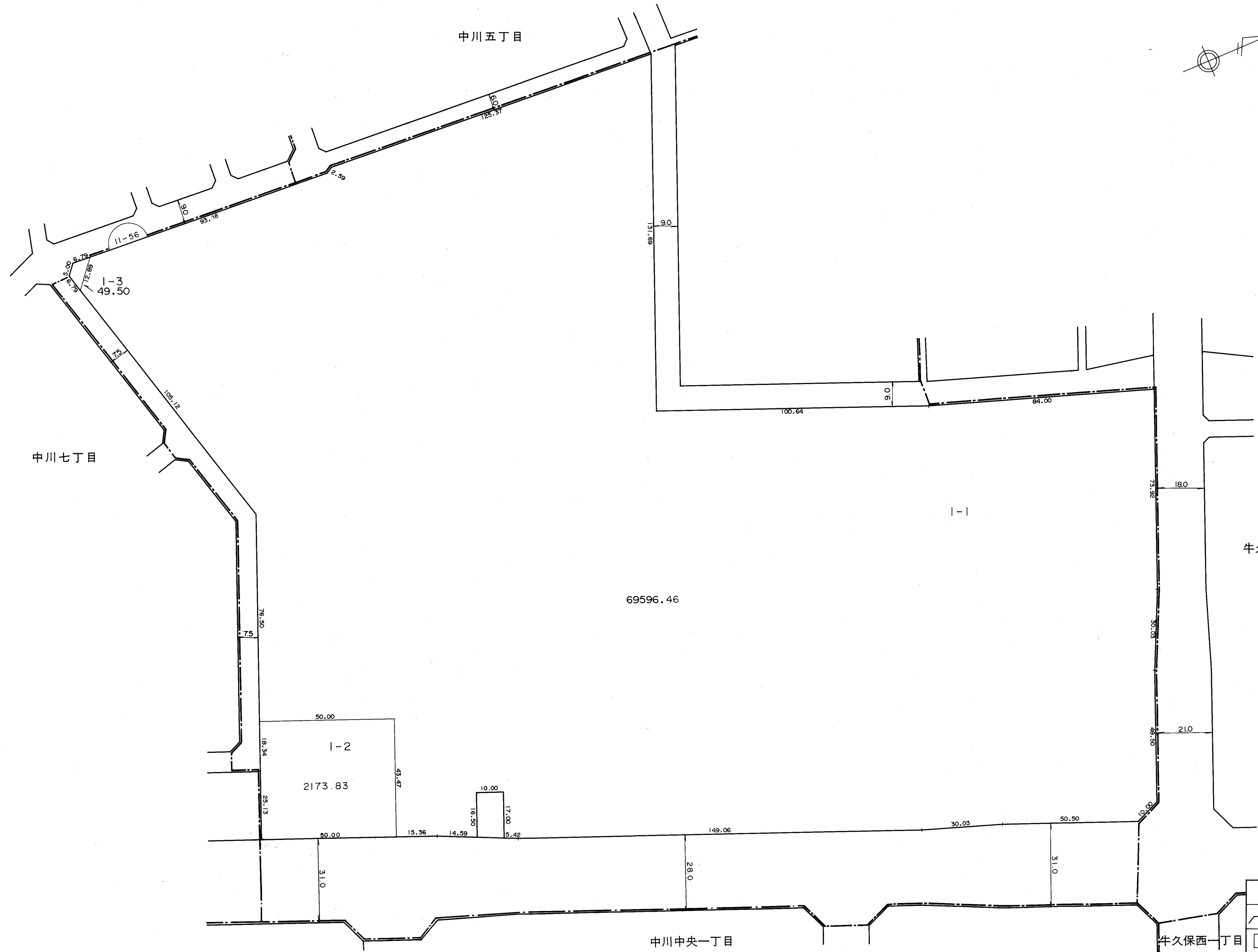
中川四丁目



凡 例	
	街区番号
	地番
	辺長及び換地地積(m <sup>2</sup> )
	換地位置

# 横浜北部新都市第一地区 土地区画整理事業

## 中川六丁目

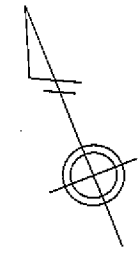
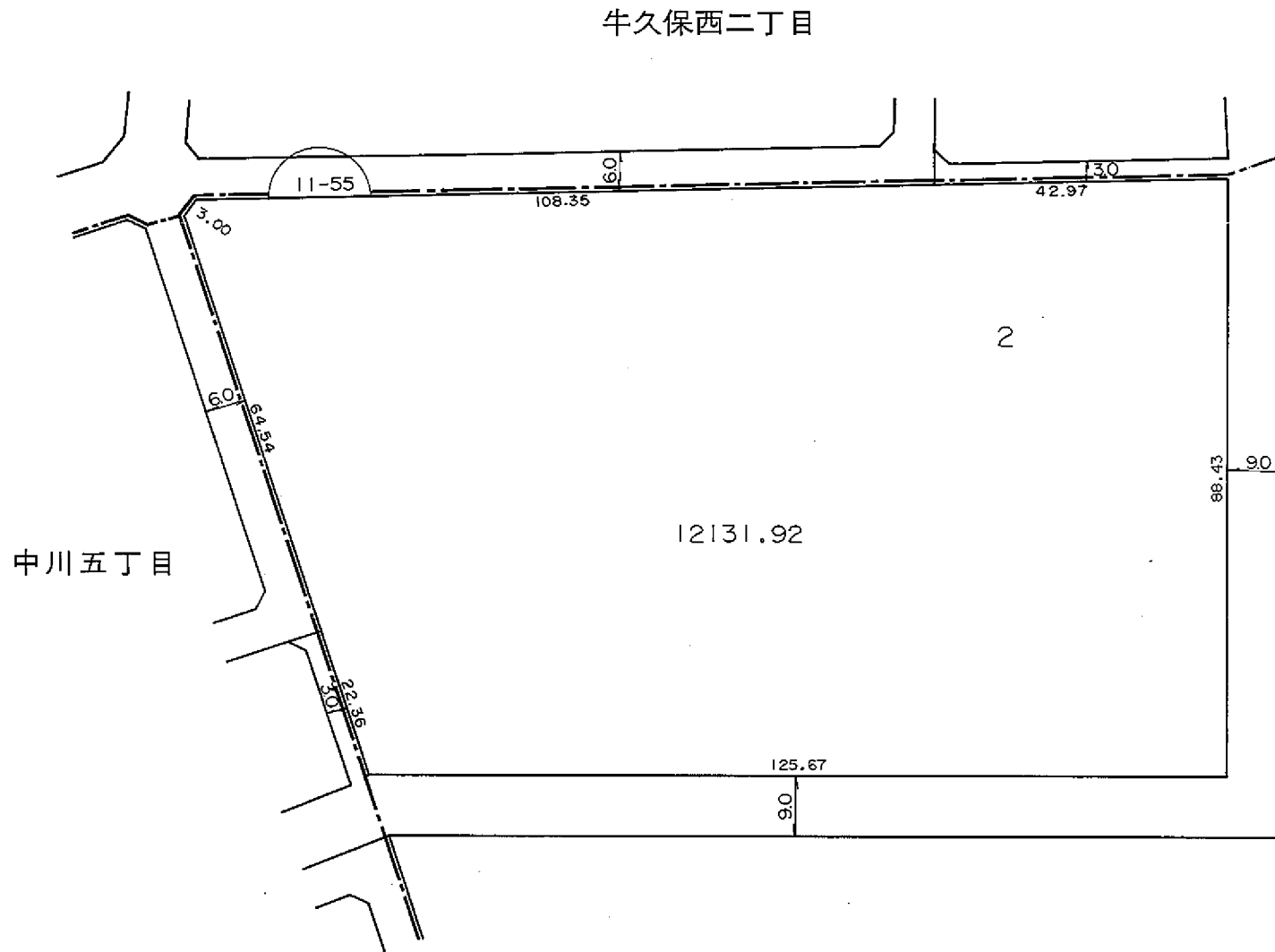


凡例	
	街区番号
	地番
	辺長及び換地地積(m <sup>2</sup> )
	換地位置

# 換地 図

縮尺 千分之一

横浜市都筑区中川六丁目

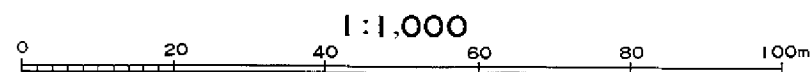


中川五丁目

牛久保西二丁目

12131.92

2



凡 例	
	街区番号
	地 番
	辺長及び換地地積(m <sup>2</sup> )
	換地位置

住宅・都市整備公団

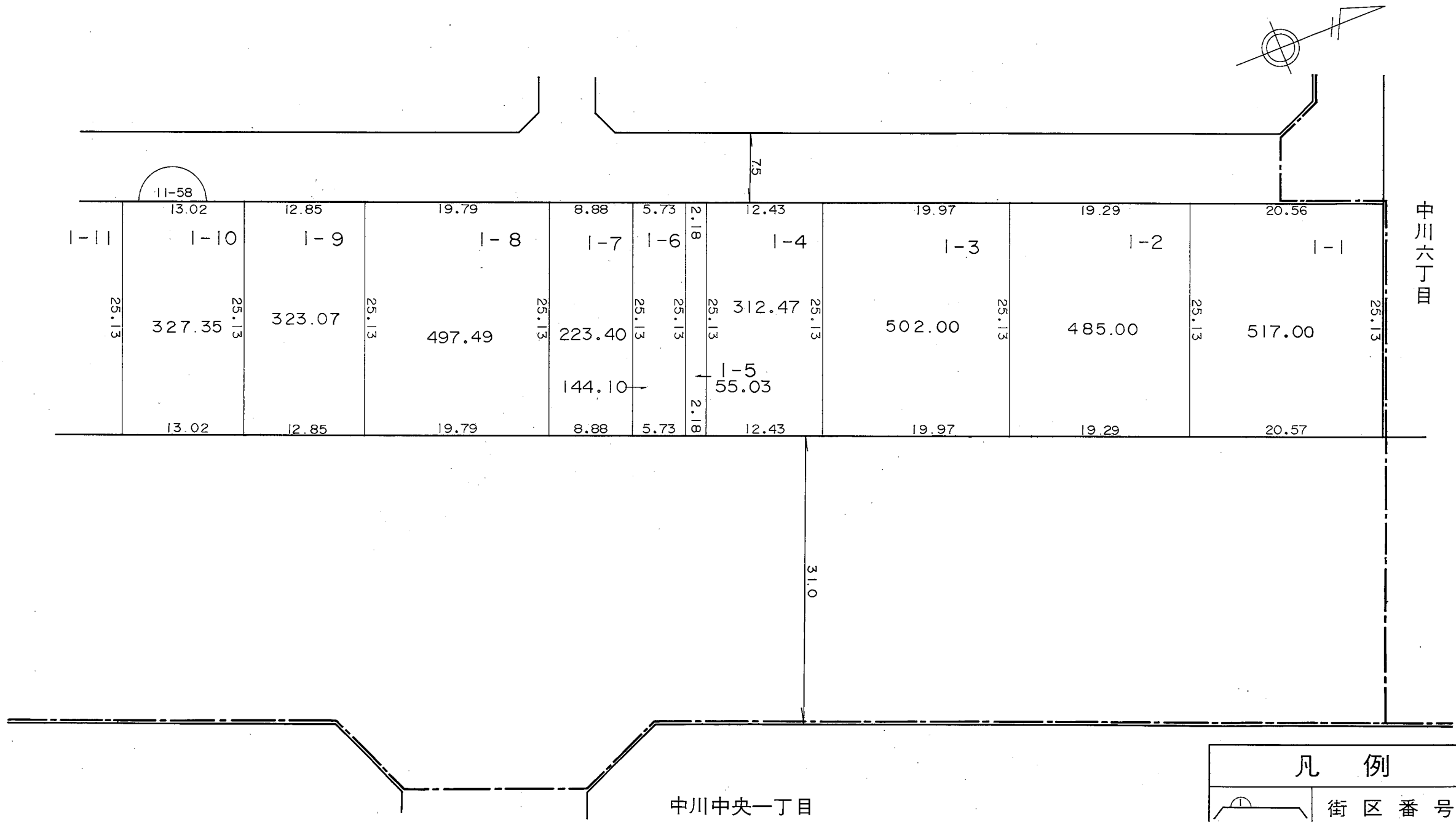
# 横浜北部新都市第一地区 土地区画整理事業

## 中川七丁目

# 換 地 図

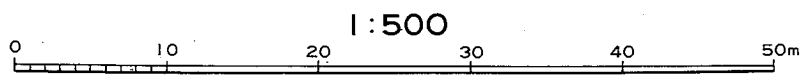
縮尺 五百分之一

横浜市都筑区中川七丁目



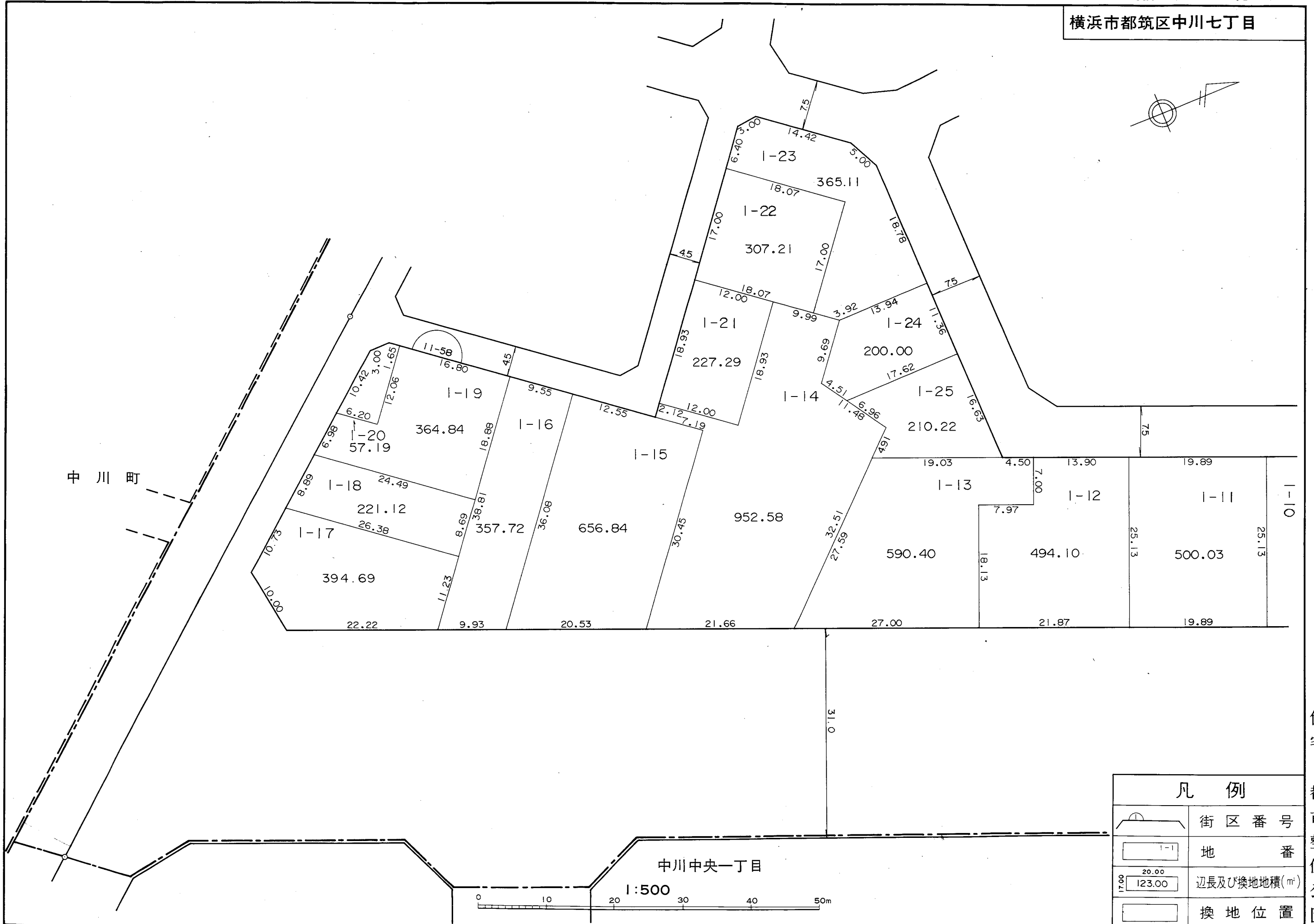
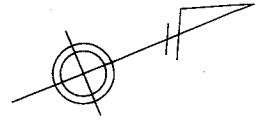
住宅・都市整備公団

凡 例	
	街区番号
	地 番
	辺長及び換地地積(m <sup>2</sup> )
	換 地 位 置



# 換地 図

横浜市都筑区中川七丁目

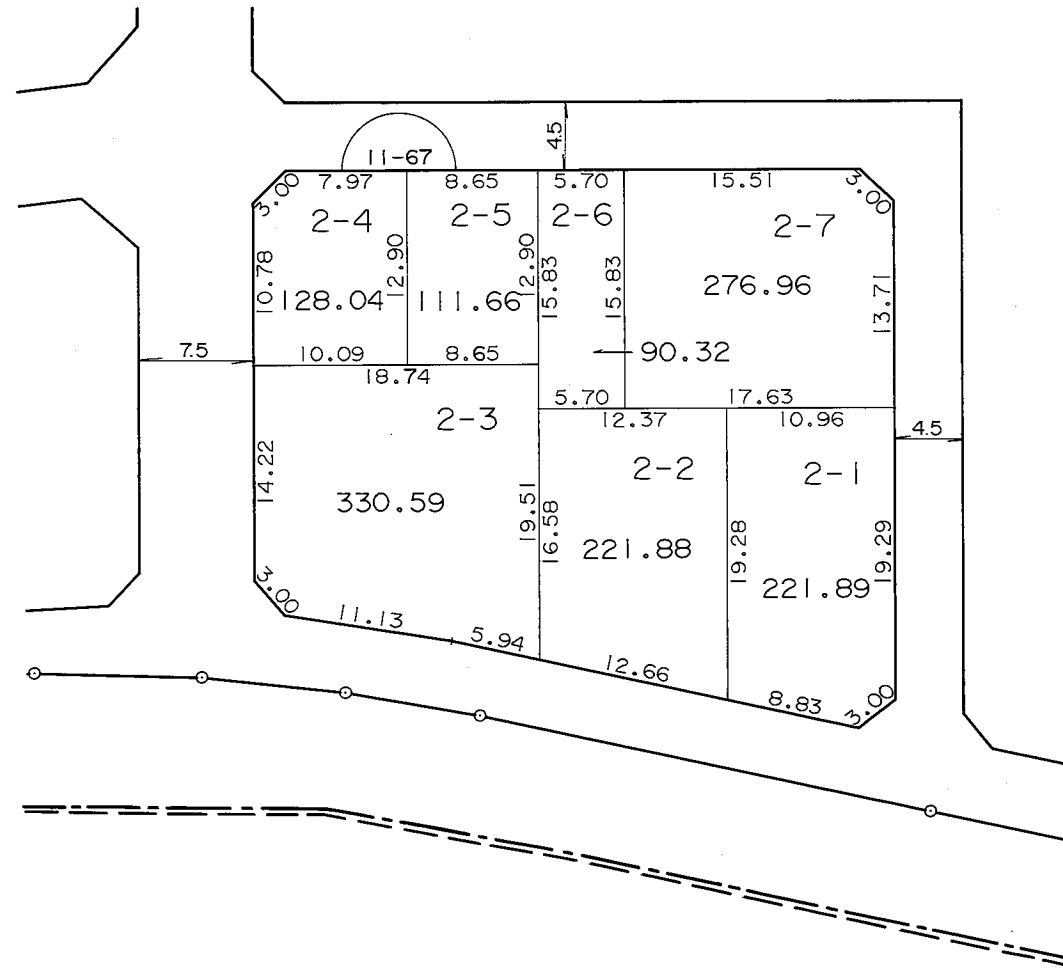
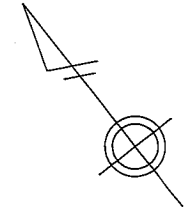




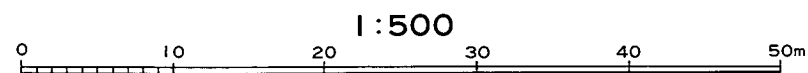
# 換地 図

縮尺 五百分之一

横浜市都筑区中川七丁目



中川町



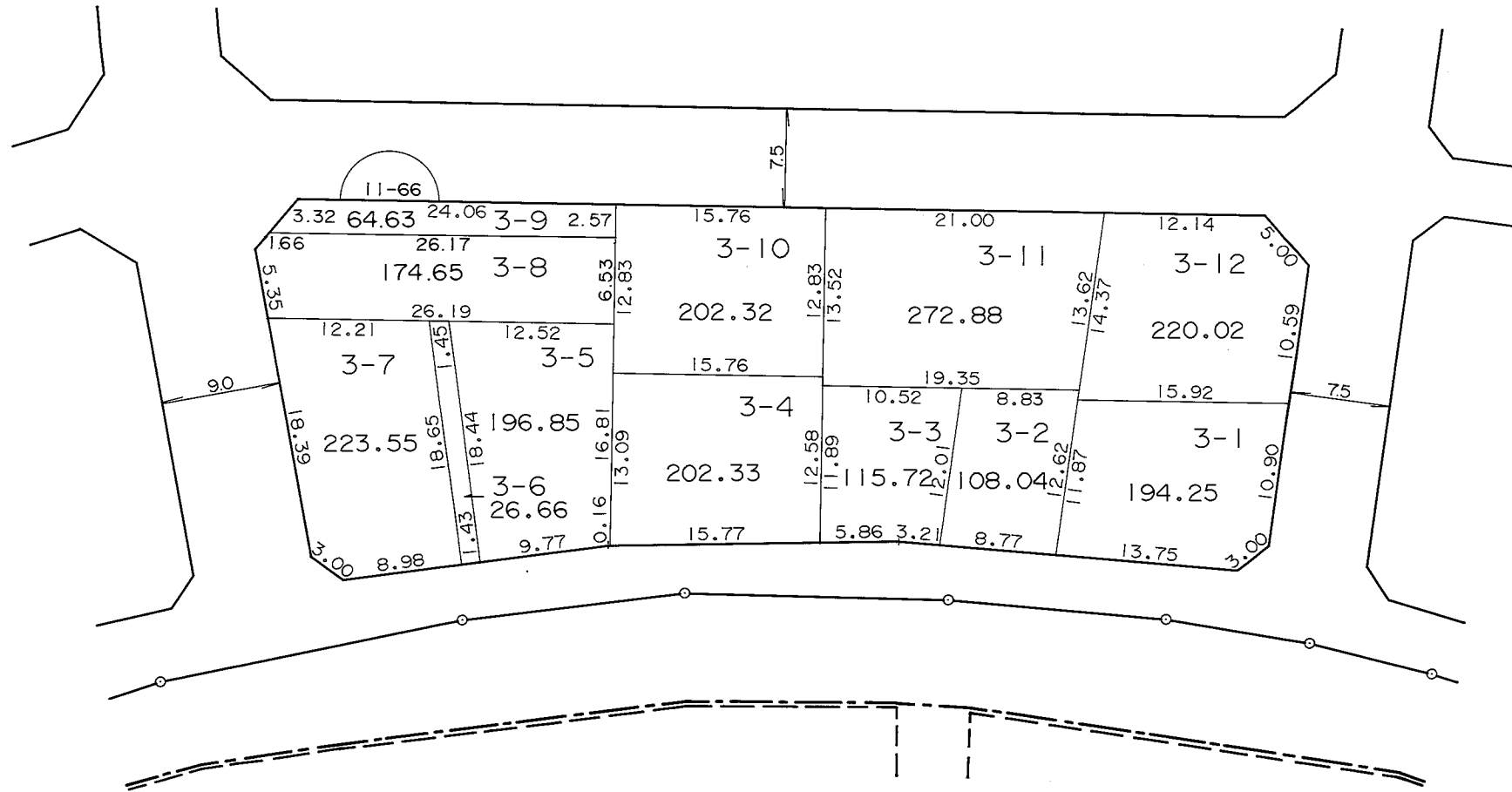
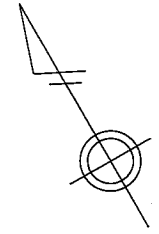
凡 例	
	街区番号
	地 番
	辺長及び換地地積(m <sup>2</sup> )
	換地位置

住宅・都市整備公団

# 換 地 図

縮尺 五百分之一

横浜市都筑区中川七丁目



中 川 町

1:500




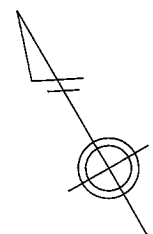
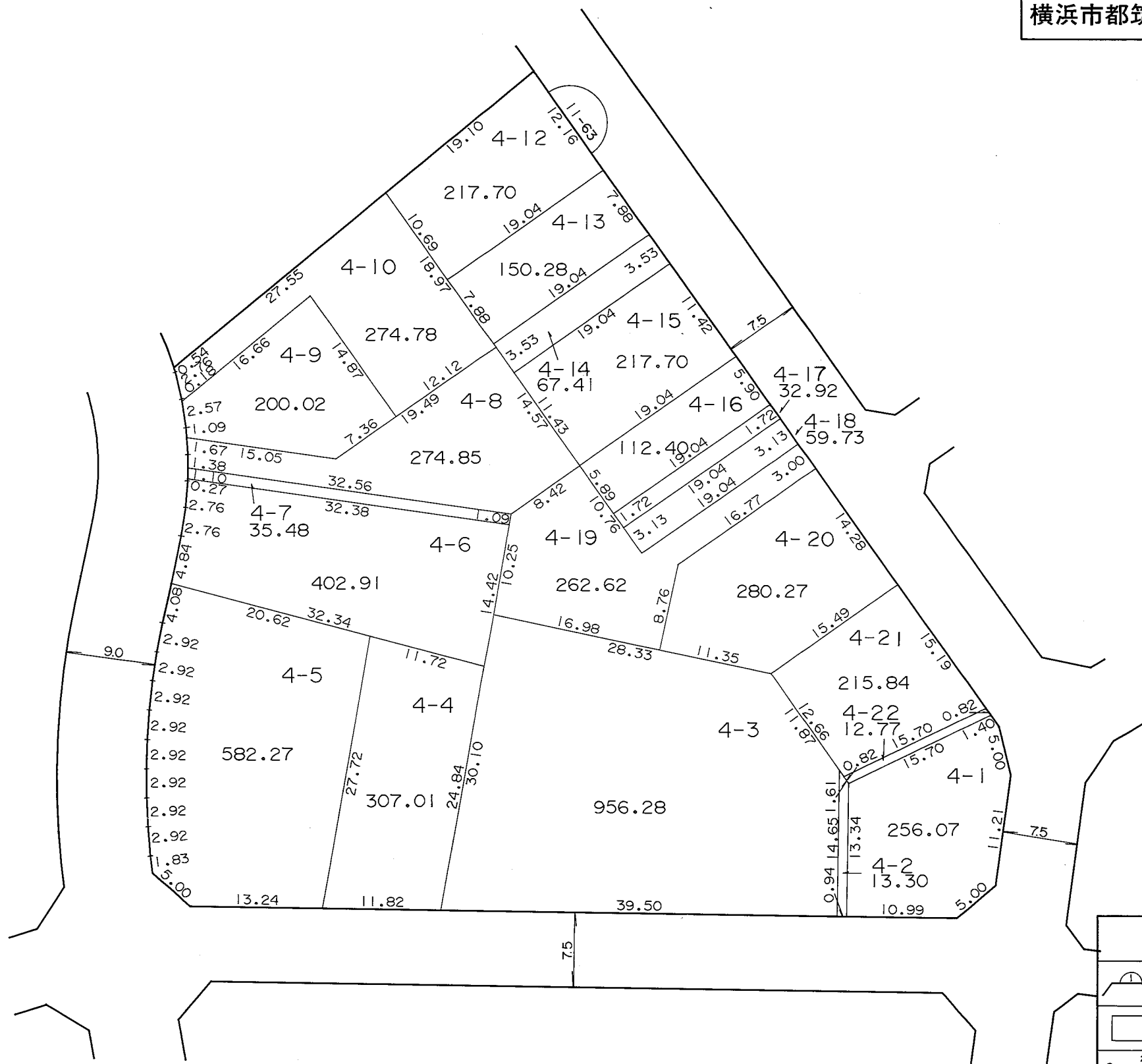
凡 例	
	街区番号
	地 番
	辺長及び換地地積(m <sup>2</sup> )
	換地位置

住宅・都市整備公団

# 換 地 図

縮尺 五百分之一

横浜市都筑区中川七丁目



1:500

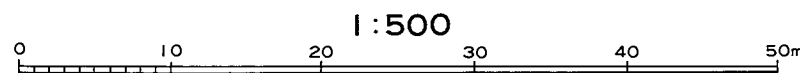
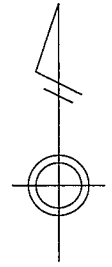
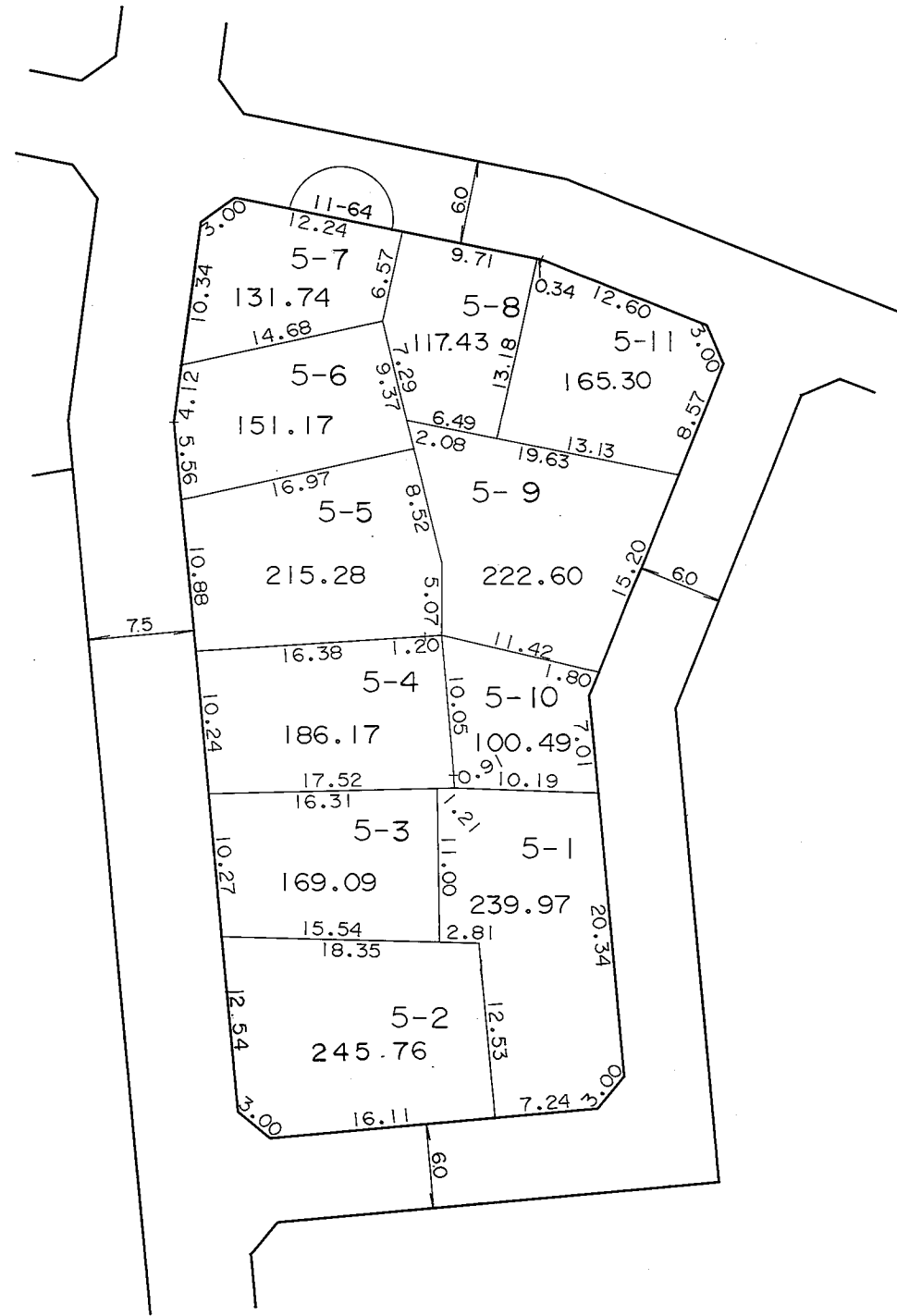
凡 例	
	街区番号
	地 番
	辺長及び換地地積(m <sup>2</sup> )
	換地位置

住宅・都市整備公団

# 換 地 図

縮尺 五百分之一

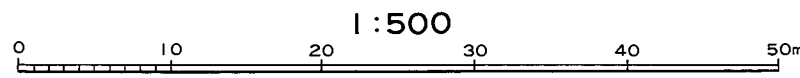
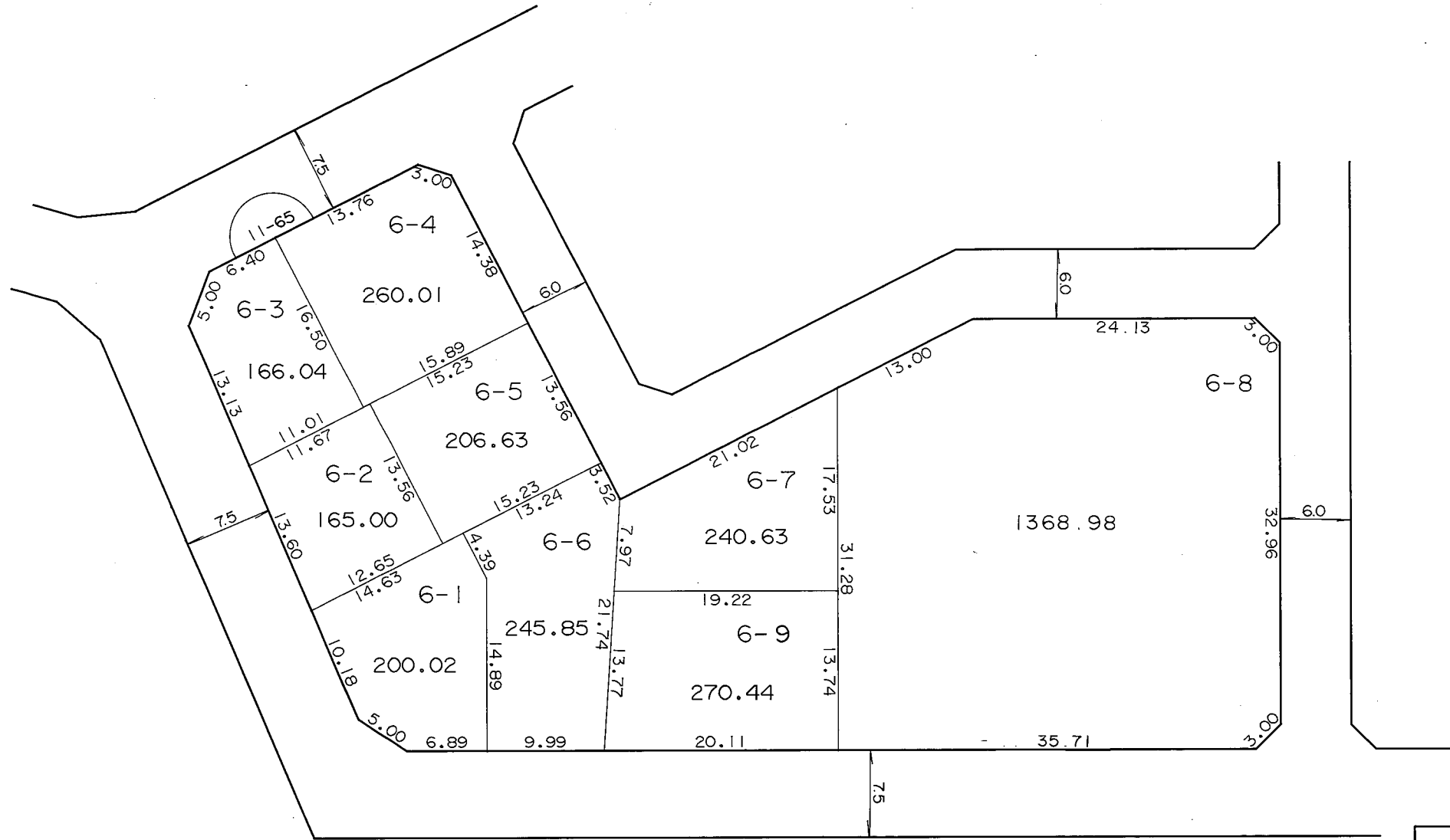
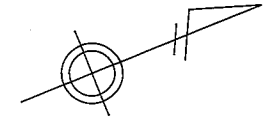
横浜市都筑区中川七丁目



凡 例	
	街区番号
	地 番
	辺長及び換地地積(m <sup>2</sup> )
	換地位置

住宅・都市整備公団

横浜市都筑区中川七丁目



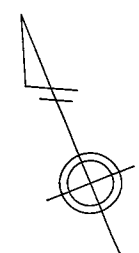
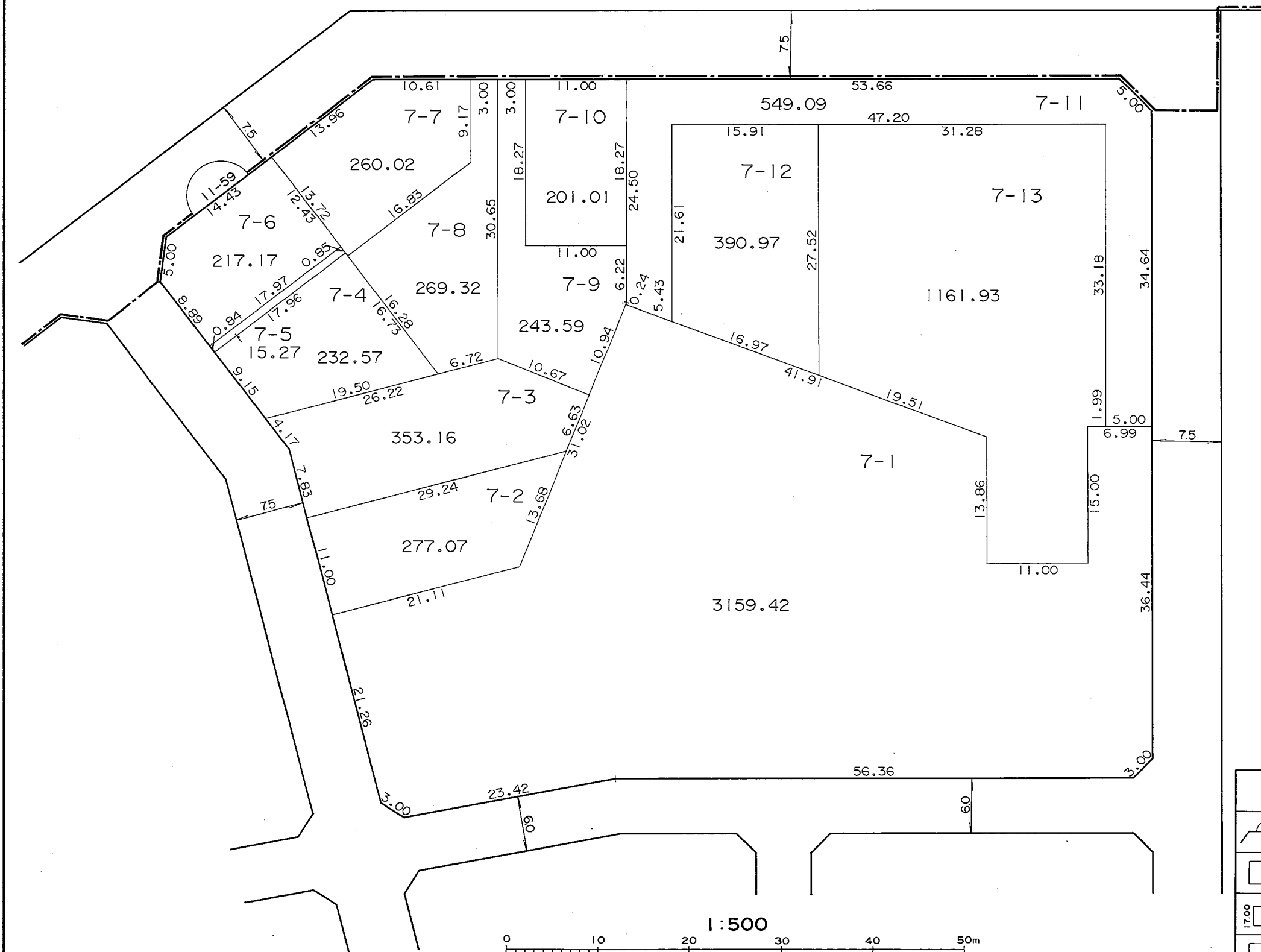
凡 例	
	街区番号
	地 番
	辺長及び換地地積(m <sup>2</sup> )
	換地位置

住宅・都市整備公団

# 換 地 図

横浜市都筑区中川七丁目


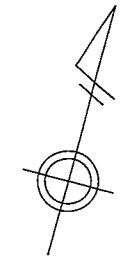
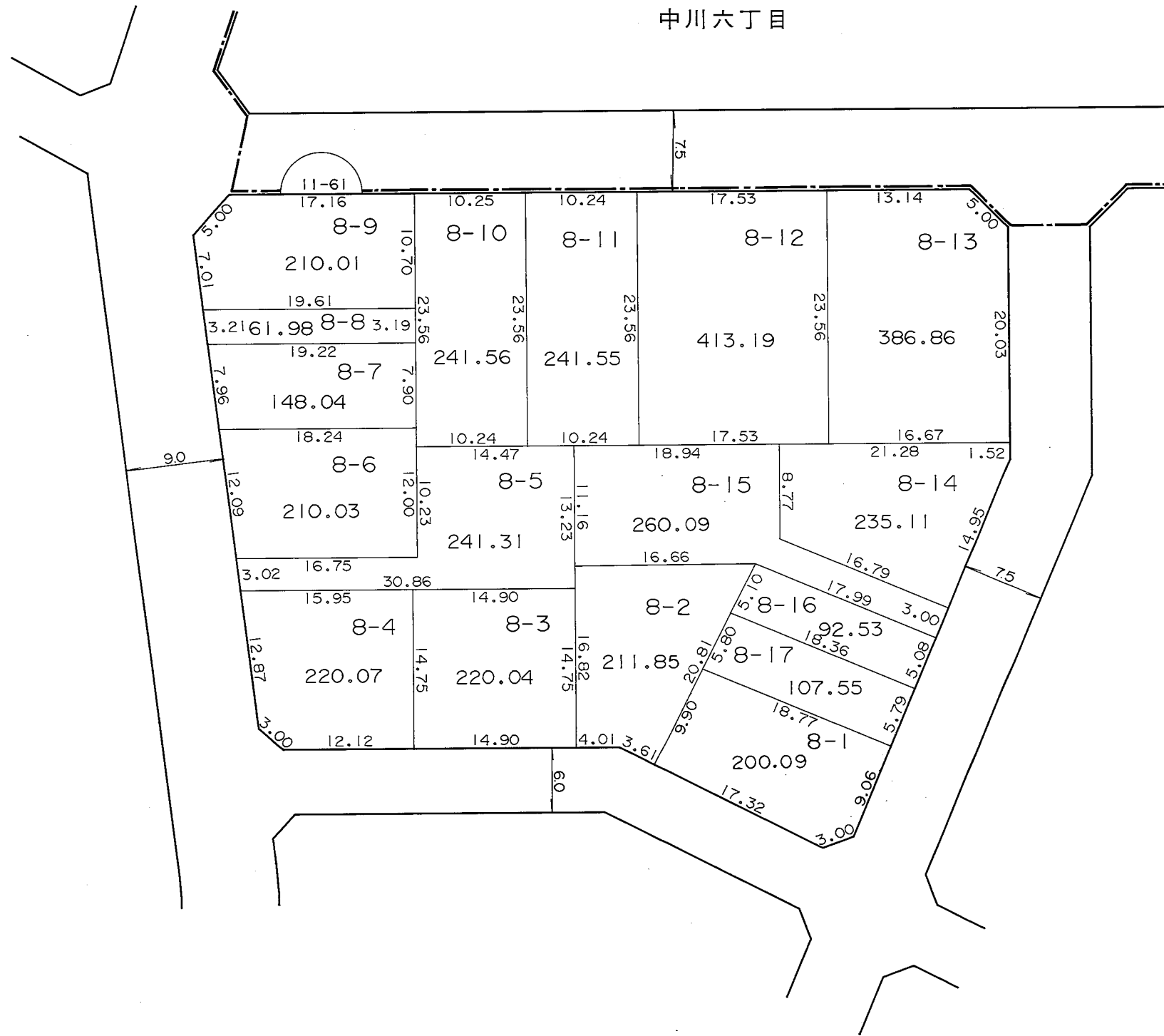
中川六丁目



凡 例	
	街区番号
	地 番
	辺長及び換地地積(m <sup>2</sup> )
	換 地 位 置

住宅・都市整備公団

横浜市都筑区中川七丁目



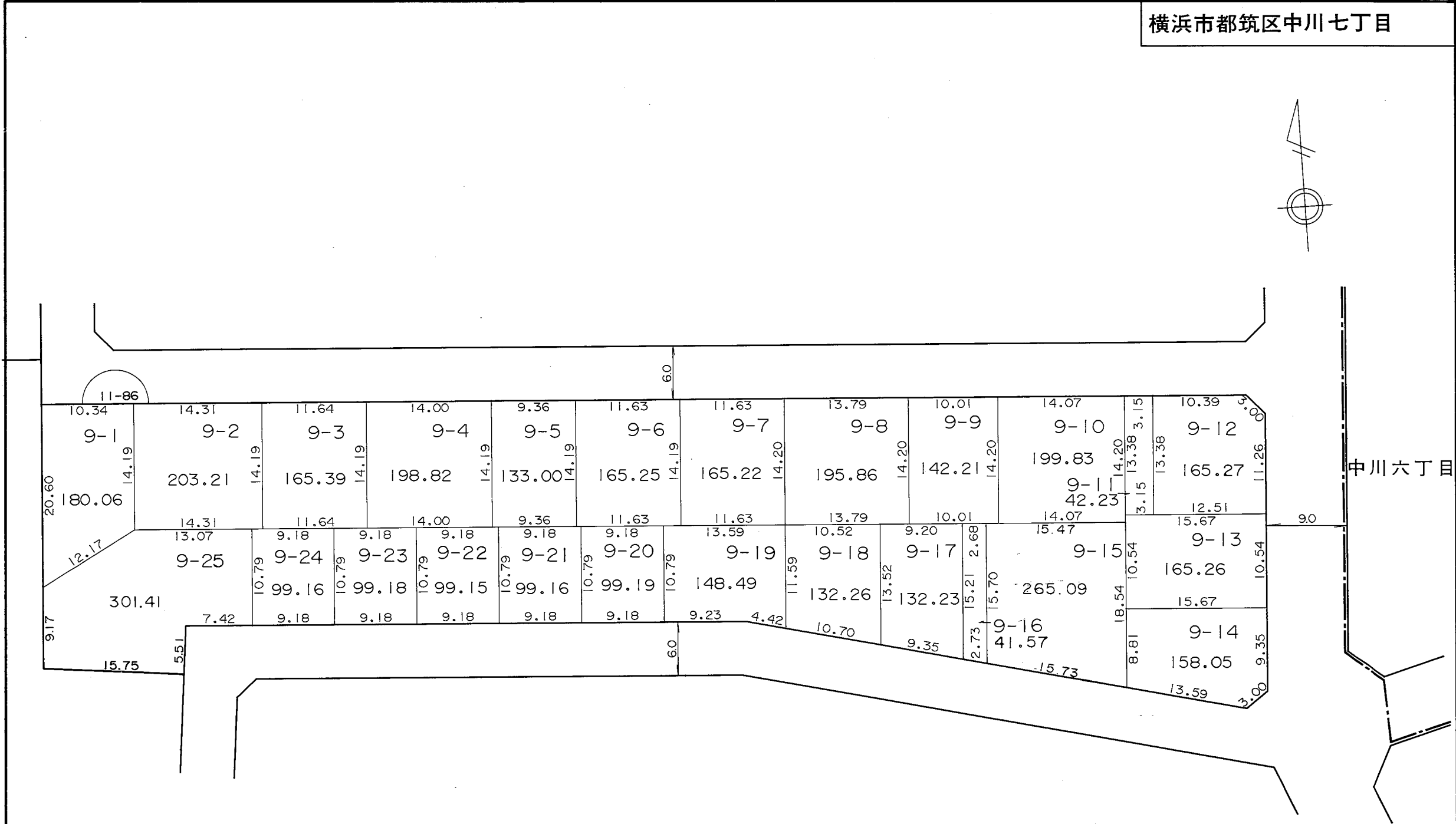
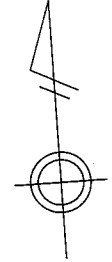
凡 例	
	街区番号
	地 番
	辺長及び換地地積(m <sup>2</sup> )
	換地位置

住宅・都市整備公団

# 換 地 図

縮尺 五百分之一


横浜市都筑区中川七丁目



中川六丁目

住宅・都市整備公団

凡 例	
	街区番号
	地 番
	辺長及交換地積(m <sup>2</sup> )
	換 地 位 置

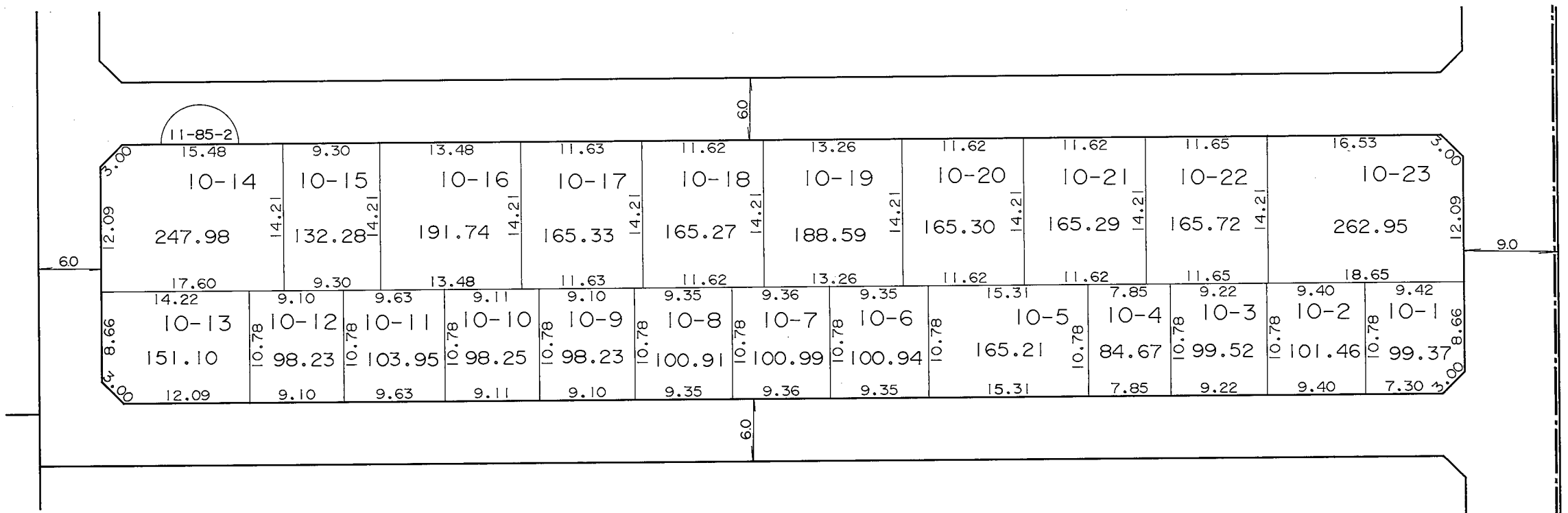
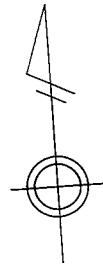




# 換 地 図

縮尺 五百分之一

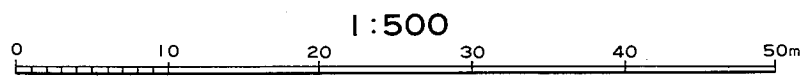
横浜市都筑区中川七丁目



中川六丁目

住宅・都市整備公団

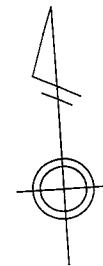
凡 例	
	街区番号
	地 番
	辺長及び換地地積(m <sup>2</sup> )
	換 地 位 置



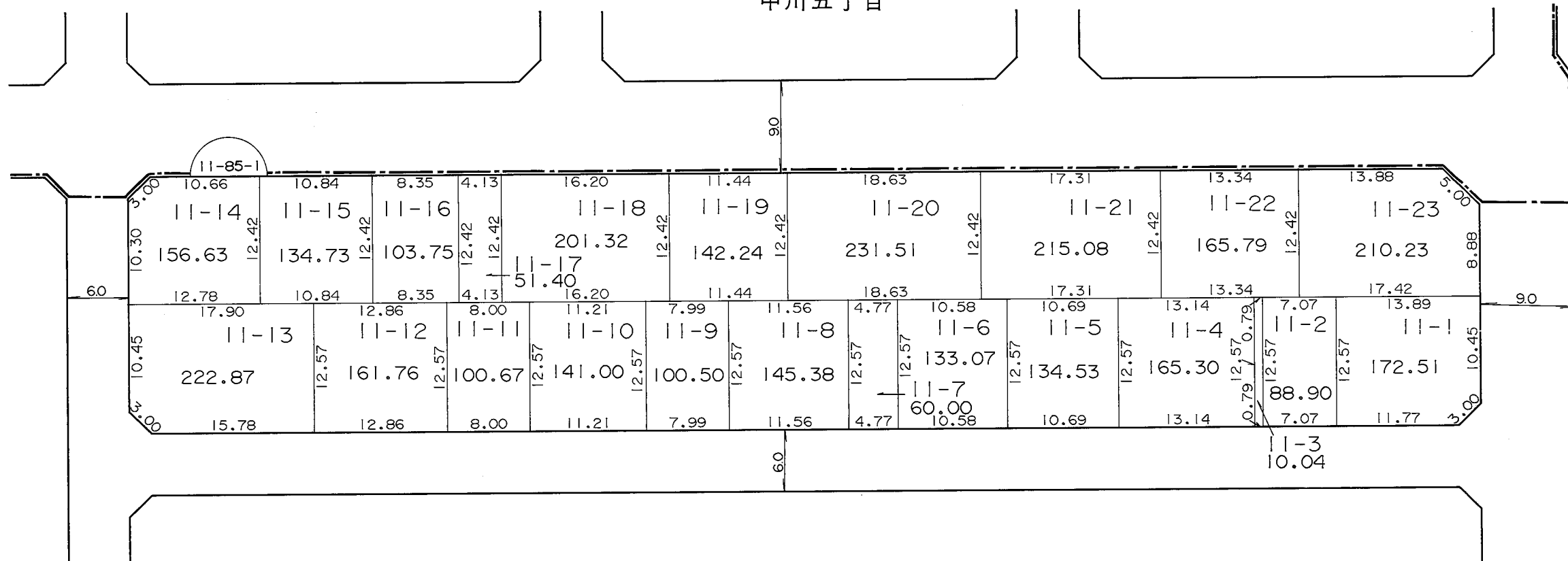
# 換 地 図

縮尺 五百分之一

横浜市都筑区中川七丁目



中川五丁目



中川六丁目

住宅・都市整備公団

## 凡 例

	街区番号
	地 番
	辺長及び換地地積(m <sup>2</sup> )
	換地位置


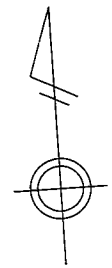
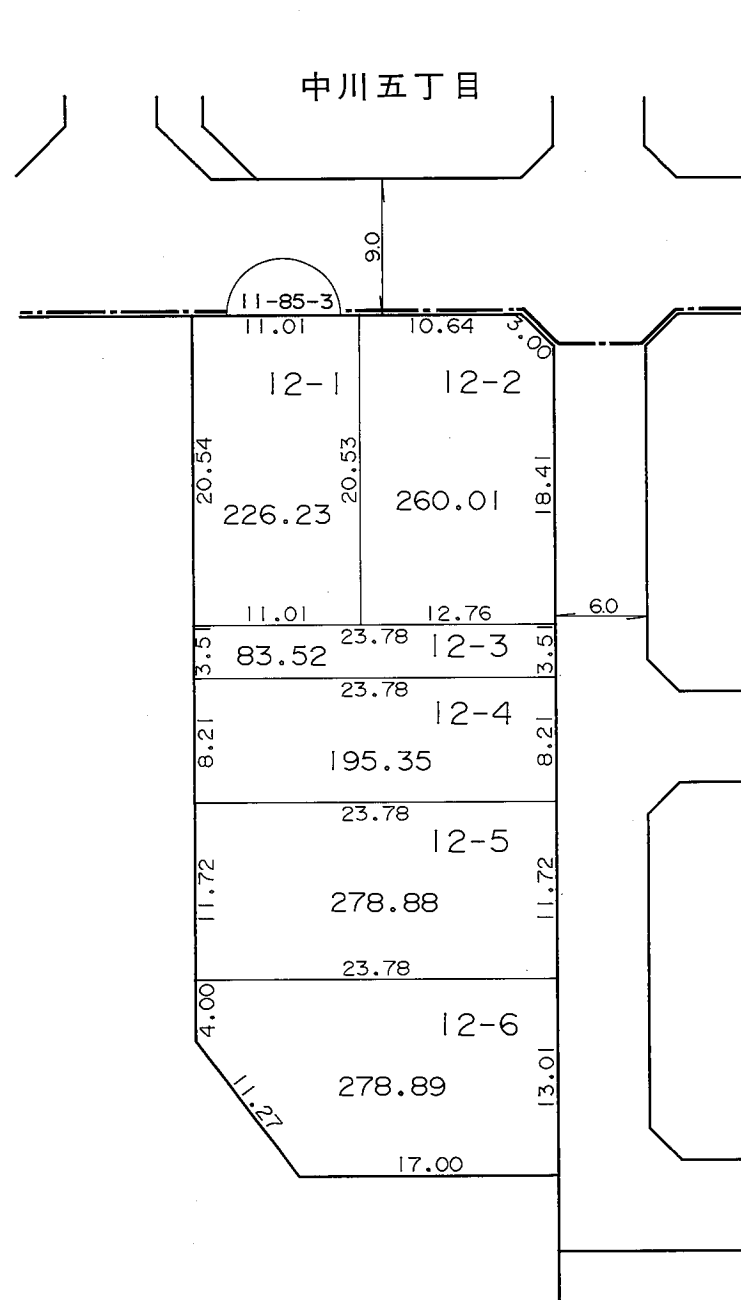
1:500



# 換 地 図

縮尺 五百分之一

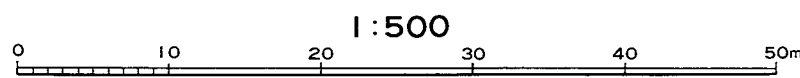
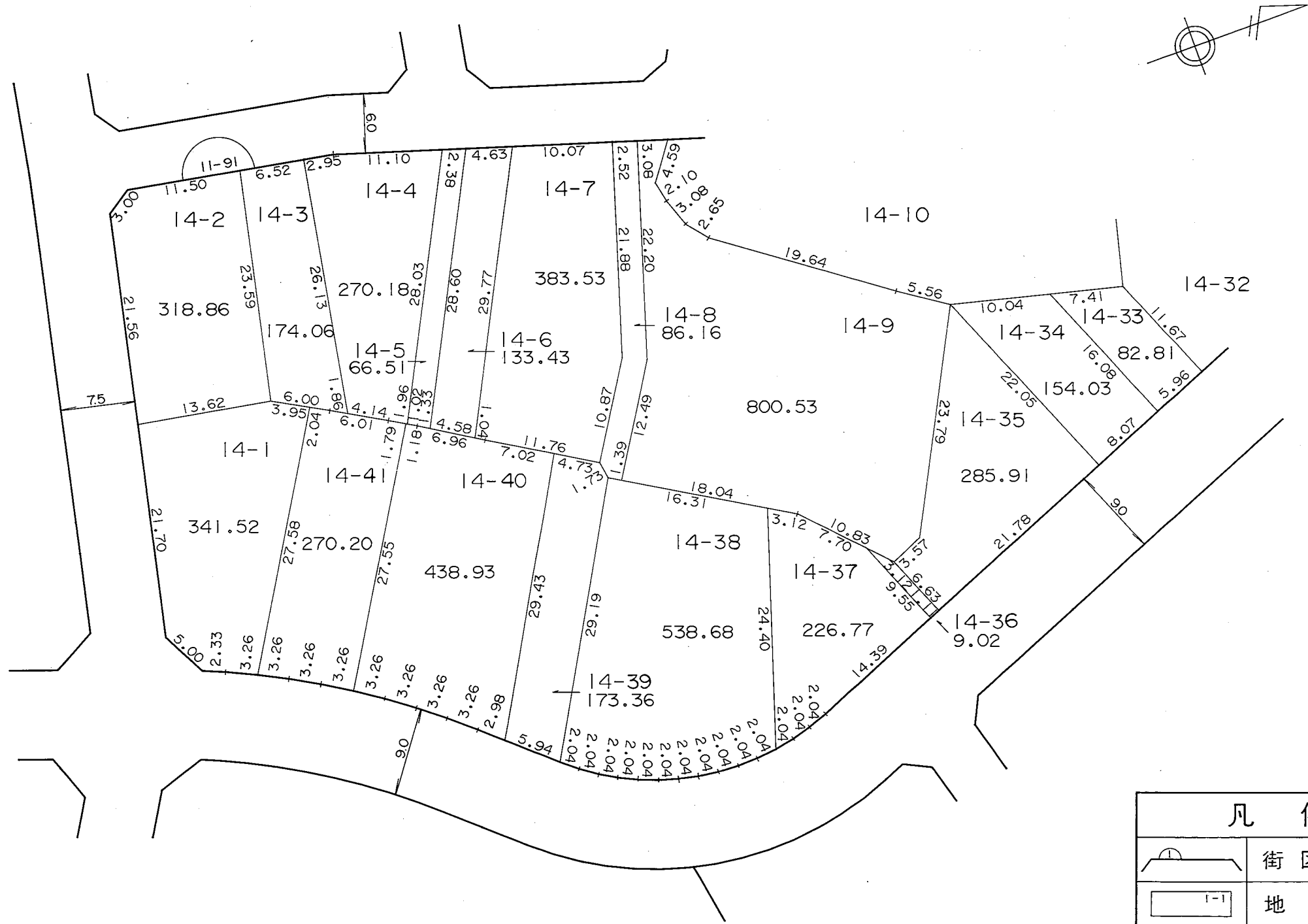
横浜市都筑区中川七丁目



凡 例	
	街区番号
	地 番
	辺長及び換地地積(m <sup>2</sup> )
	換地位置

住宅・都市整備公団


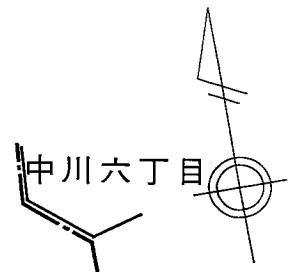
横浜市都筑区中川七丁目



凡 例	
	街区番号
	地 番
	辺長及び換地地積(m <sup>2</sup> )
	換地位置

住宅・都市整備公団

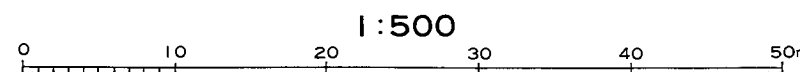
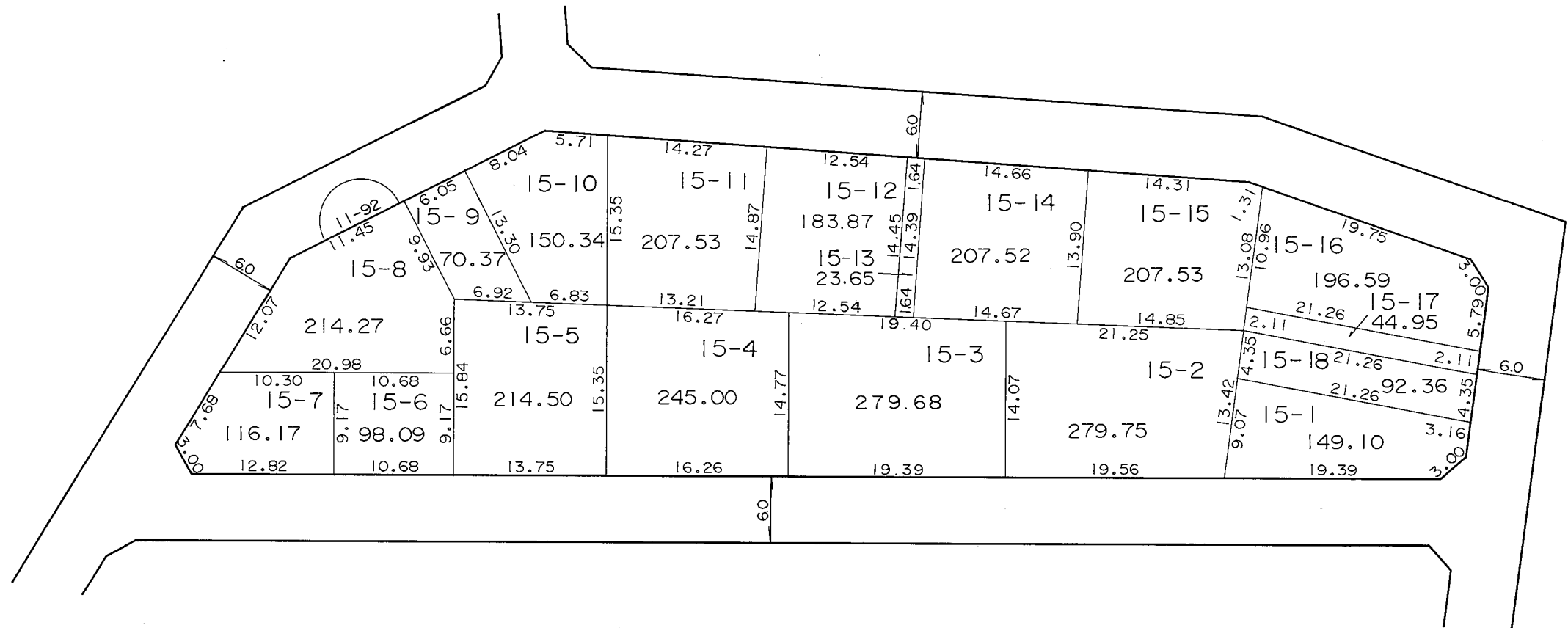
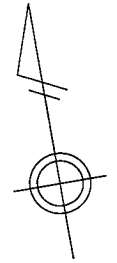
横浜市都筑区中川七丁目



凡 例	
	街区番号
	地 番
	辺長及び換地地積(m <sup>2</sup> )
	換地位置

住宅・都市整備公団

横浜市都筑区中川七丁目



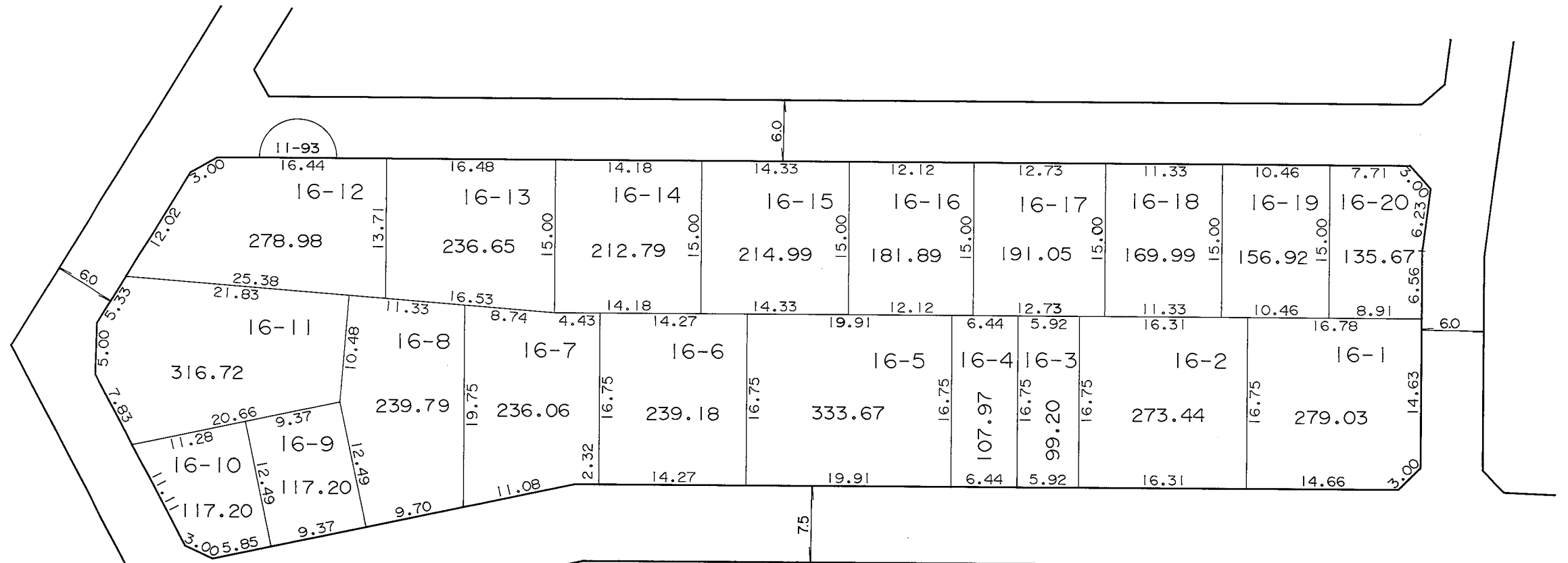
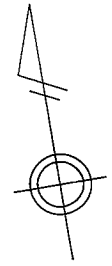
凡 例	
	街区番号
	地番
	辺長及び換地地積(m²)
	換地位置

住宅・都市整備公団


# 換 地 図

縮尺 五百分之一

横浜市都筑区中川七丁目



凡 例	
	街区番号
	地番
	辺長及び換地地積(m <sup>2</sup> )
	換地位置

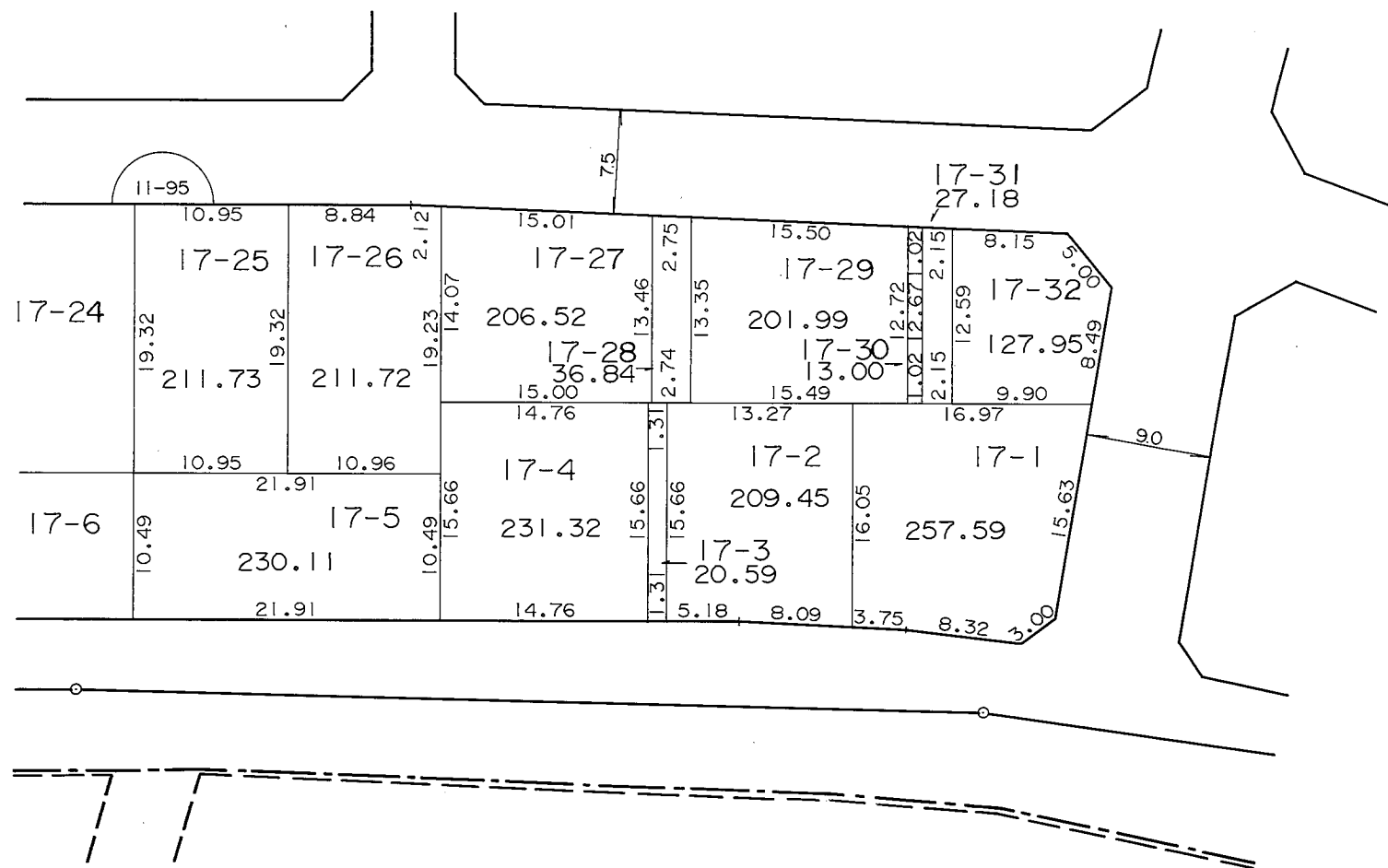
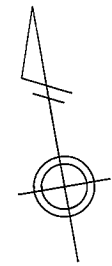


住宅・都市整備公団

# 換 地 図


縮尺 五百分之一

横浜市都筑区中川七丁目



中 川 町

1:500

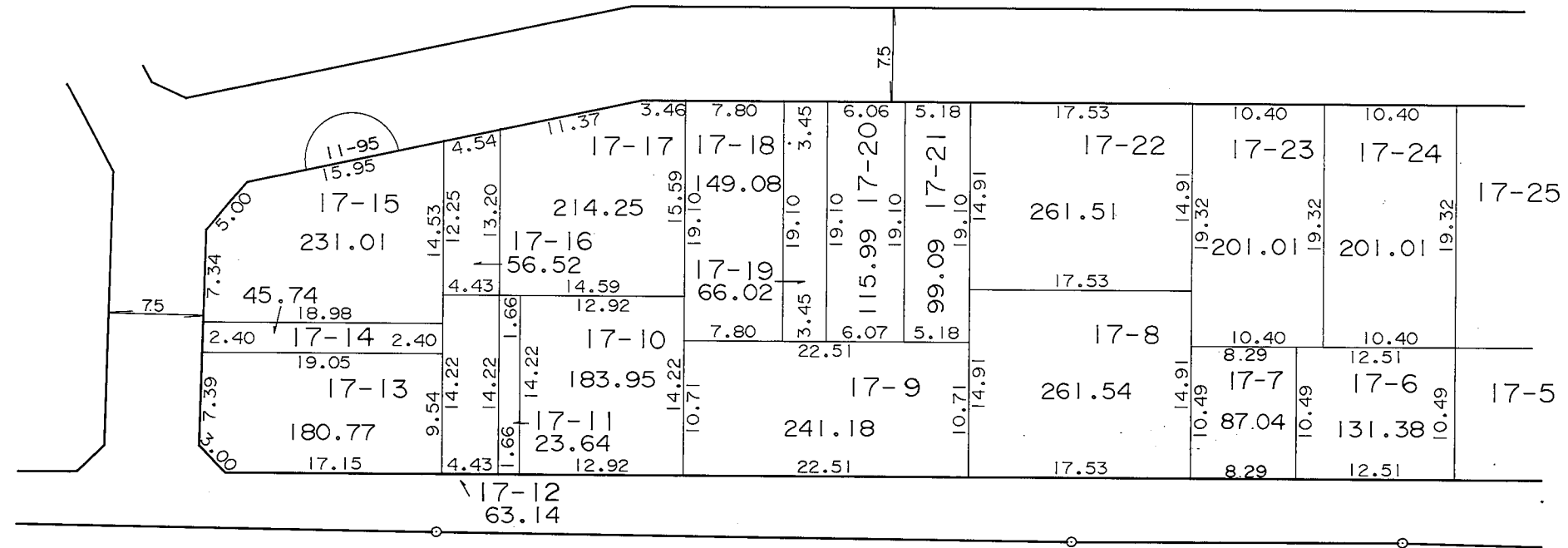
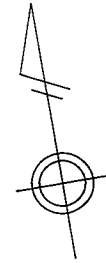


凡 例	
	街区番号
	地 番
	辺長及び換地地積(m <sup>2</sup> )
	換地位置

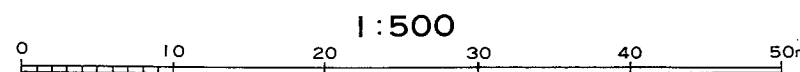
住宅・都市整備公団



横浜市都筑区中川七丁目



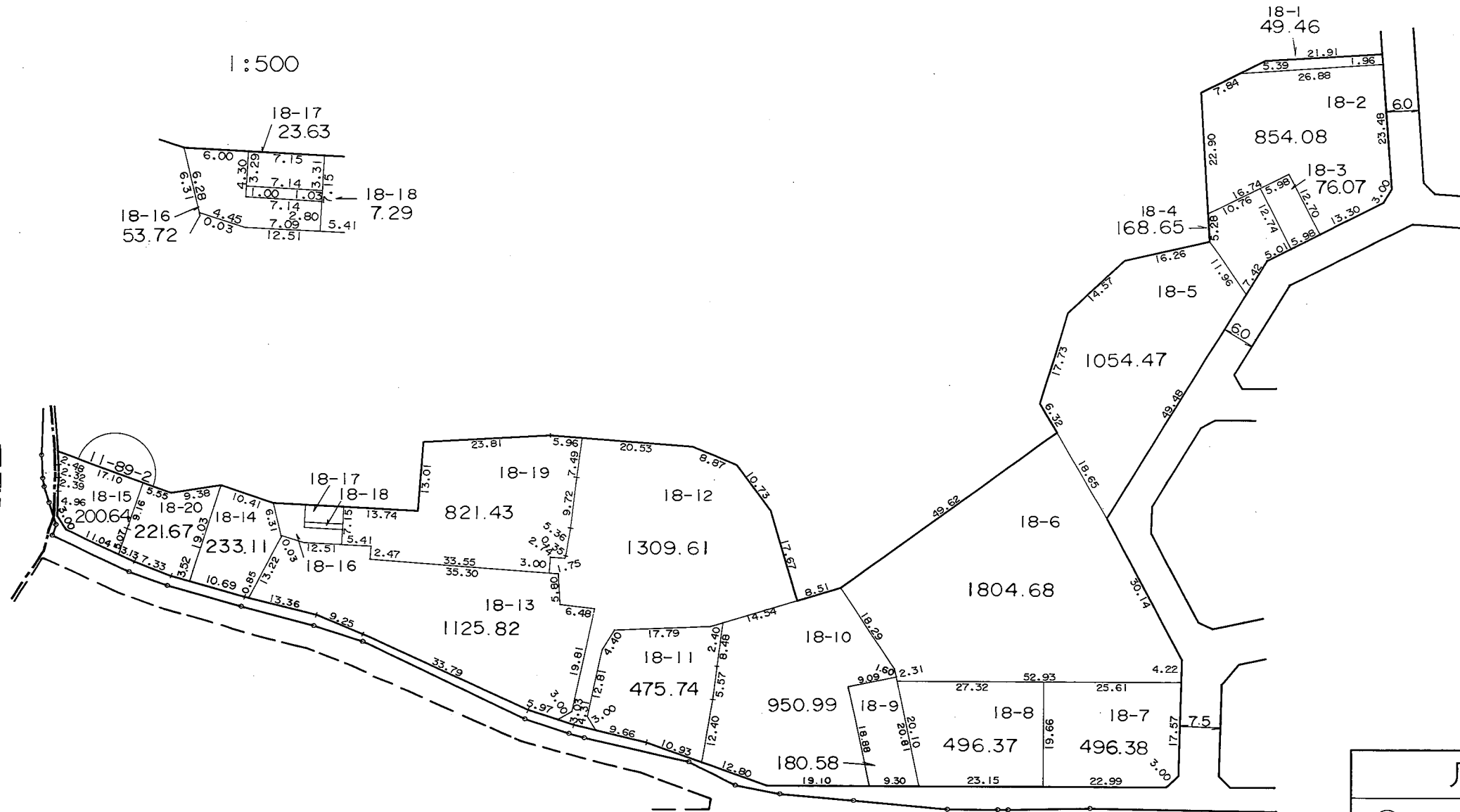
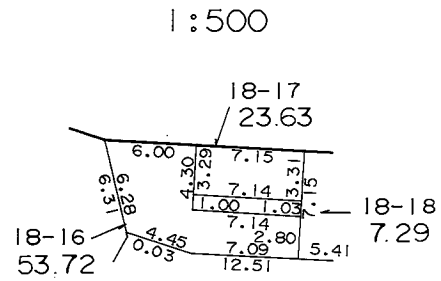
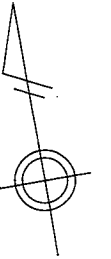
中 川 町



凡 例	
	街区番号
	地 番
	辺長及び換地地積(m <sup>2</sup> )
	換地位置

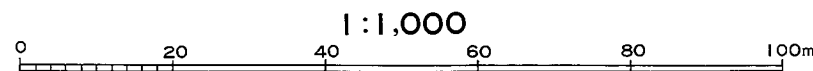
住宅・都市整備公団

横浜市都筑区中川七丁目



中川五丁目

中川町



凡 例	
	街区番号
	地 番
	辺長及び換地地積(m <sup>2</sup> )
	換地位置

住宅・都市整備公団

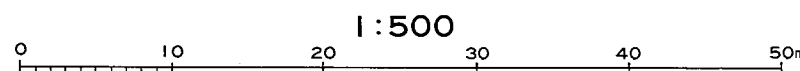
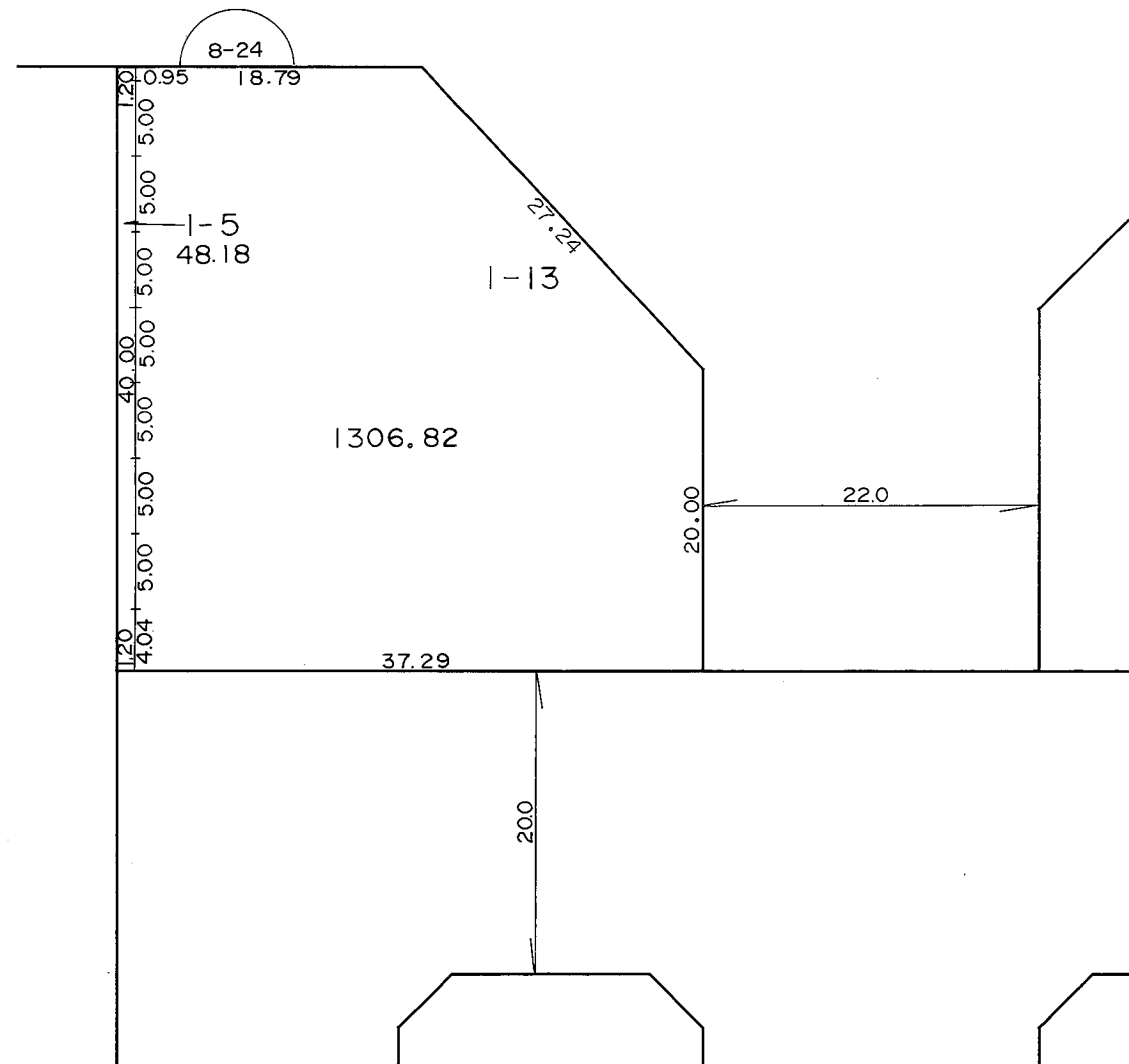
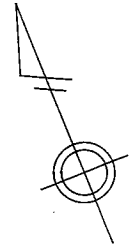
# 横浜北部新都市第一地区 土地区画整理事業

## 中川中央一丁目

# 換 地 図

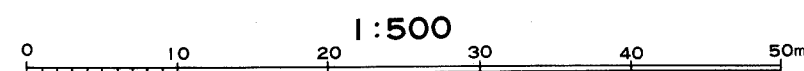
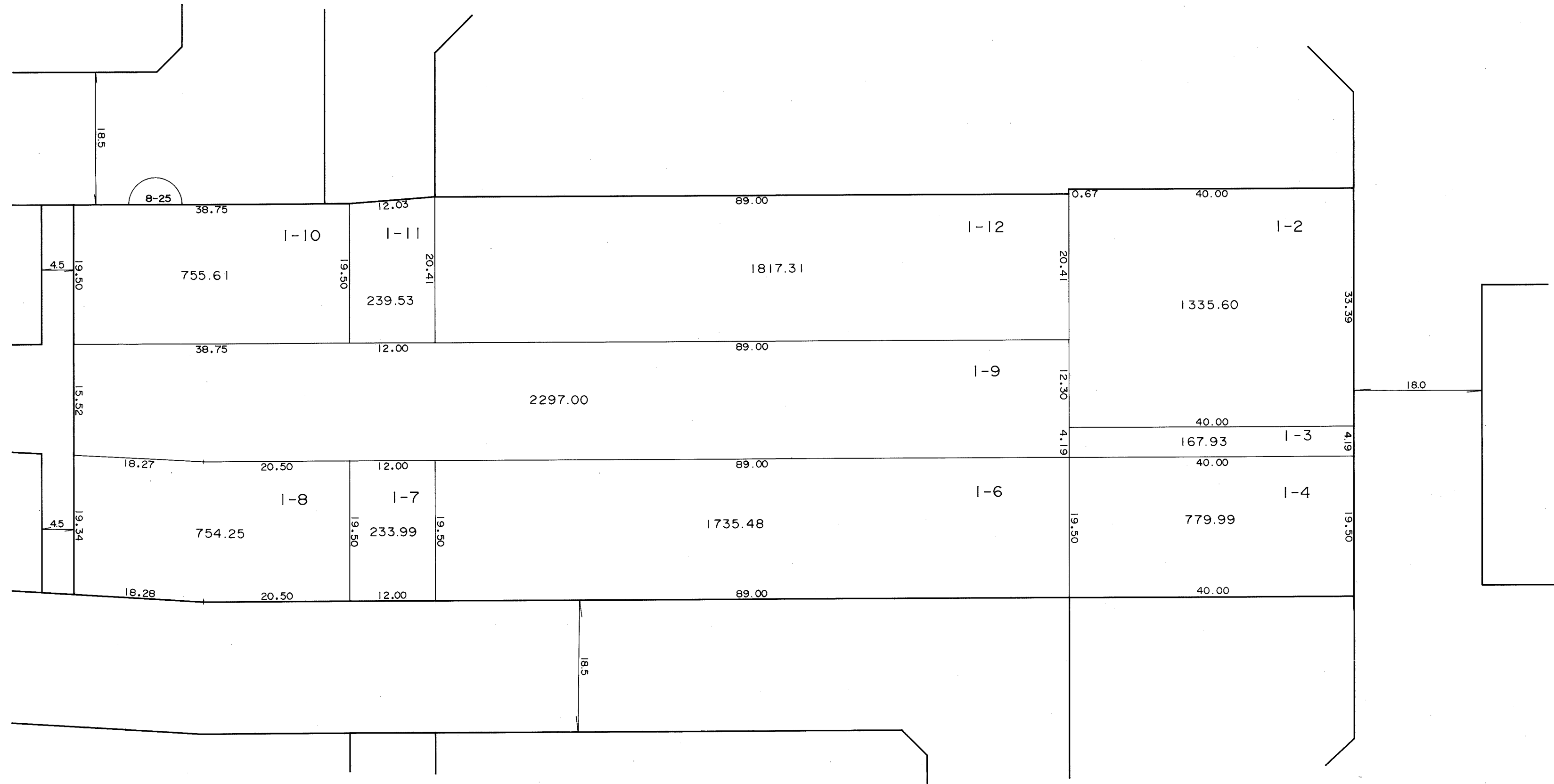
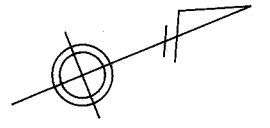
縮尺 五百分之一

横浜市都筑区中川中央一丁目

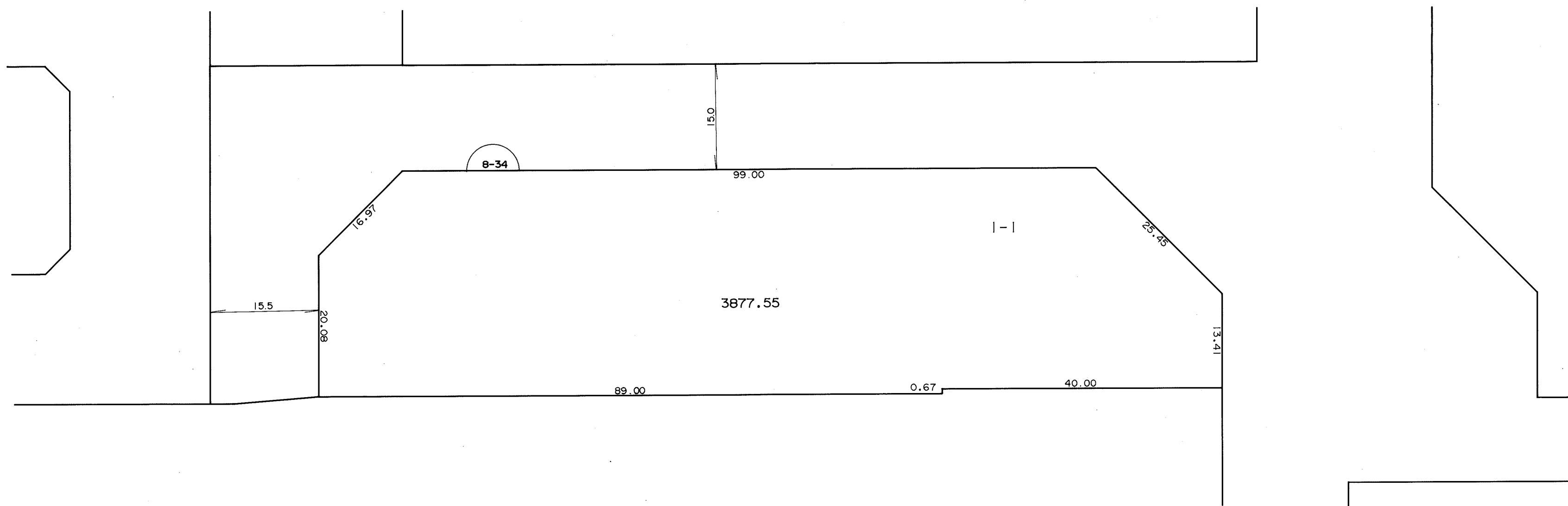
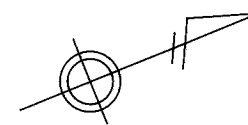


凡 例	
	街区番号
	地 番
	辺長及び換地地積(m <sup>2</sup> )
	換 地 位 置


住宅・都市整備公団



凡 例	
	街区番号
	地番
	辺長及び換地地積(m <sup>2</sup> )
	換地位置




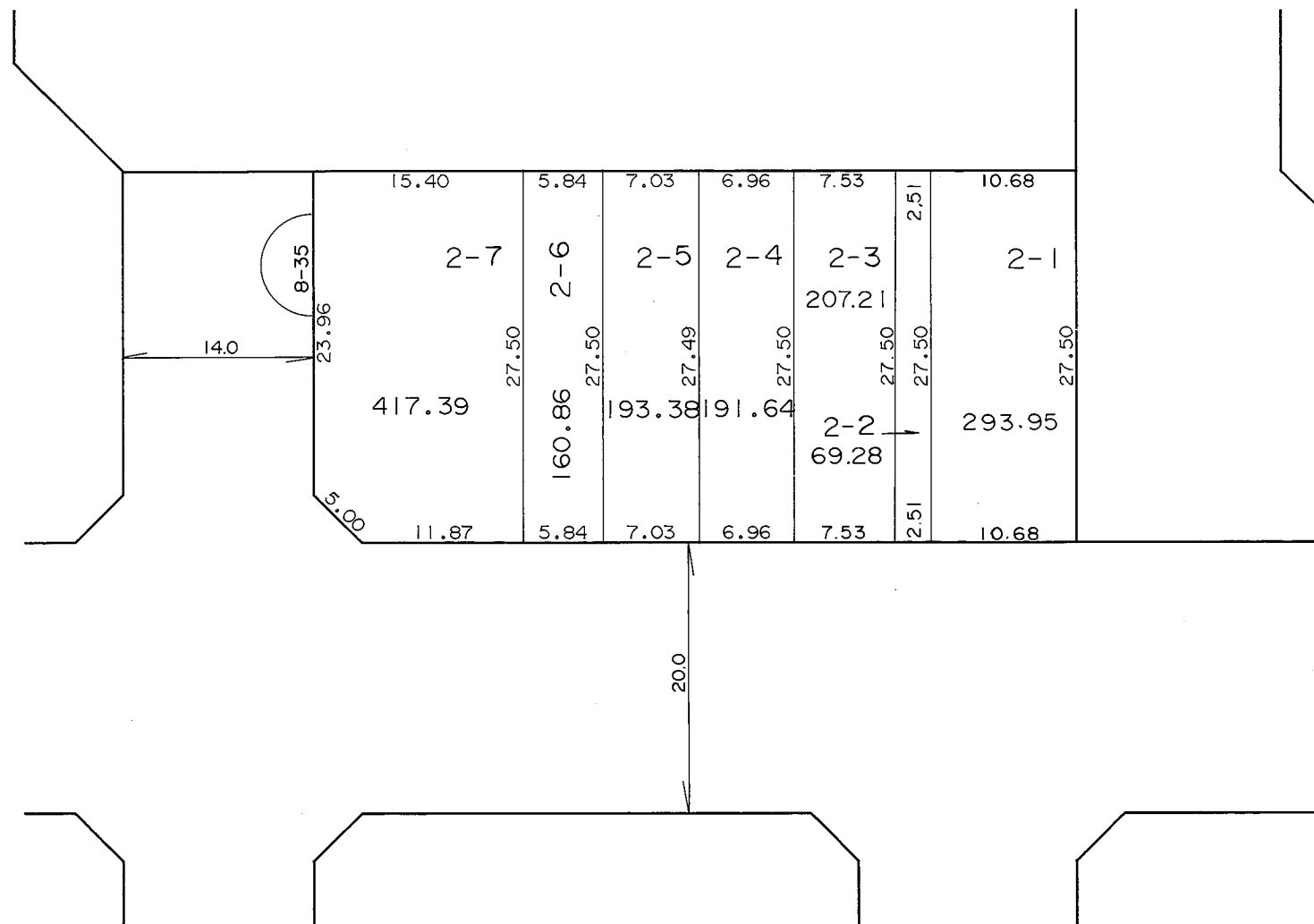
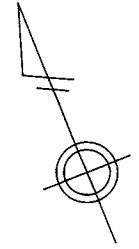
凡例	
	街区番号
	地番
	辺長及び換地地積(m <sup>2</sup> )
	換地位置



# 換地 図

縮尺 五百分之一

横浜市都筑区中川中央一丁目



凡 例	
	街区番号
	地 番
	辺長及び換地積(m²)
	換地位置

住宅・都市整備公団

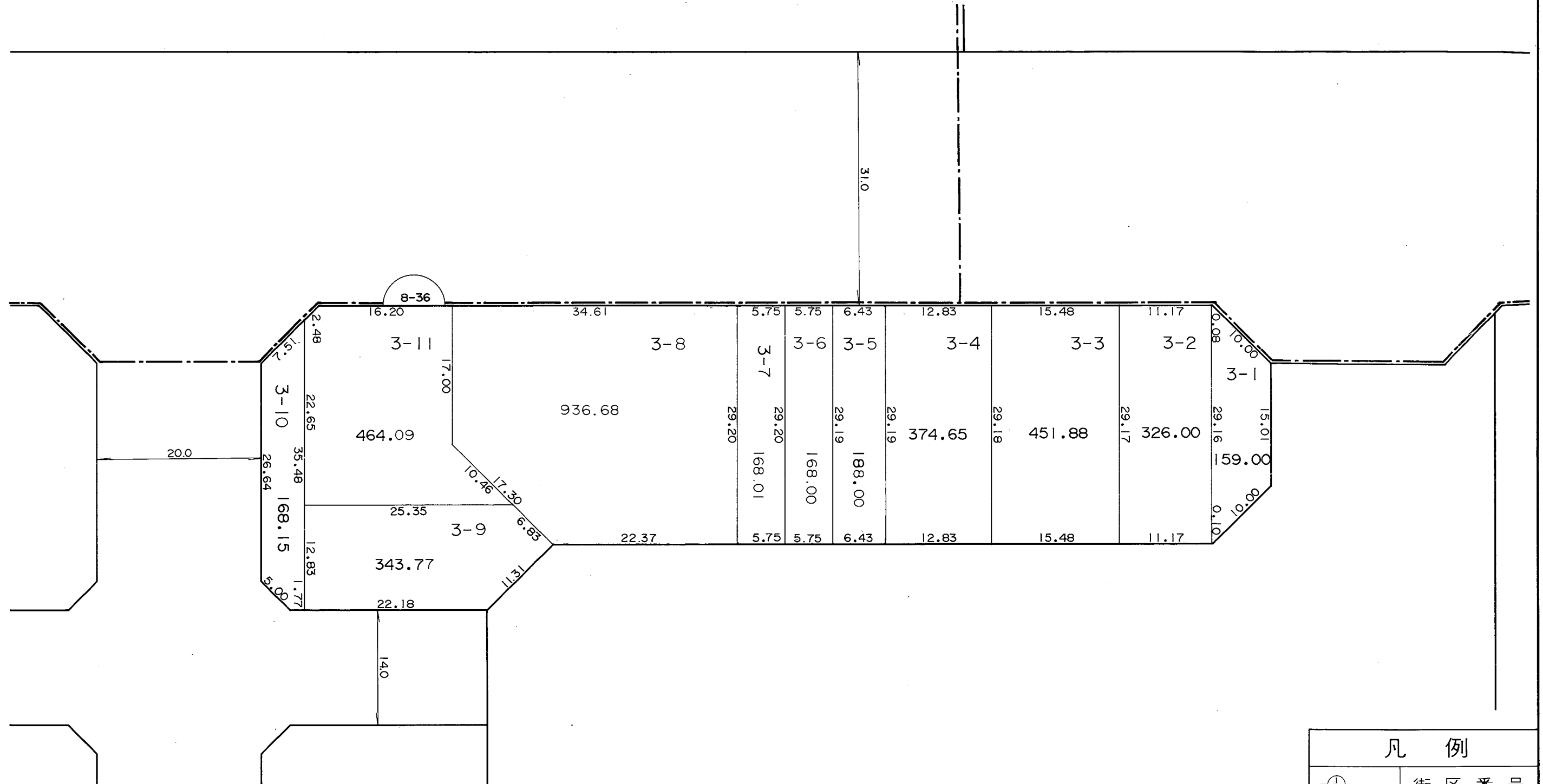
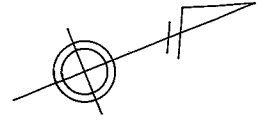
# 換地 図

縮尺 五百分之一

横浜市都筑区中川中央一丁目

中川七丁目

中川六丁目



凡 例	
	街区番号
	地番
	辺長及び換地地積(m <sup>2</sup> )
	換地位置


住宅・都市整備公団



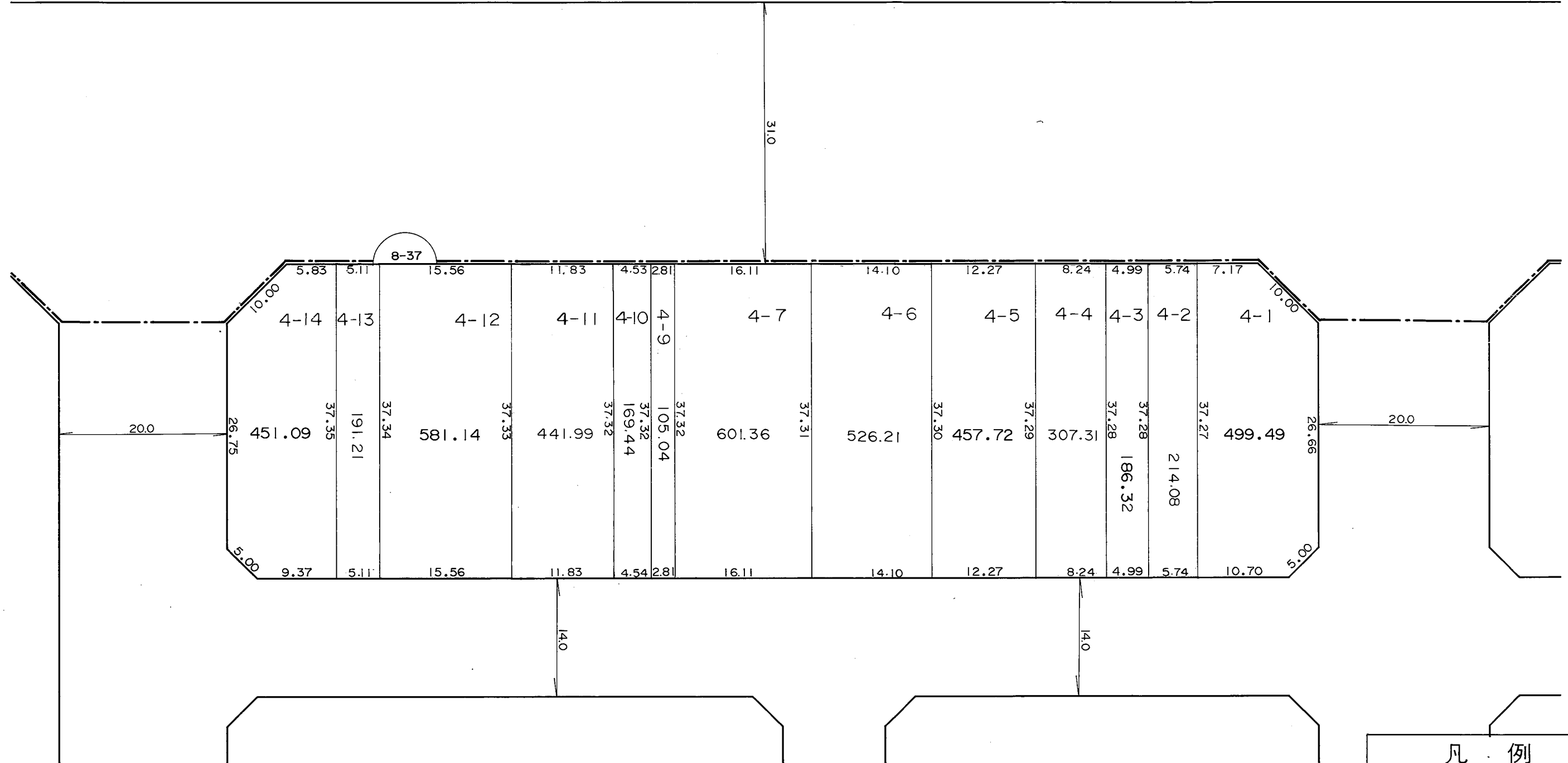
# 換地 図

縮尺 五百分之一

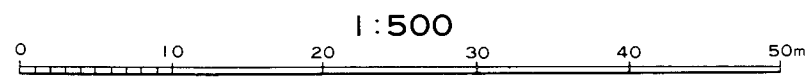
横浜市都筑区中川中央一丁目



中川七丁目



凡 例	
	街区番号
	地番
	辺長及び換地地積(m²)
	換地位置


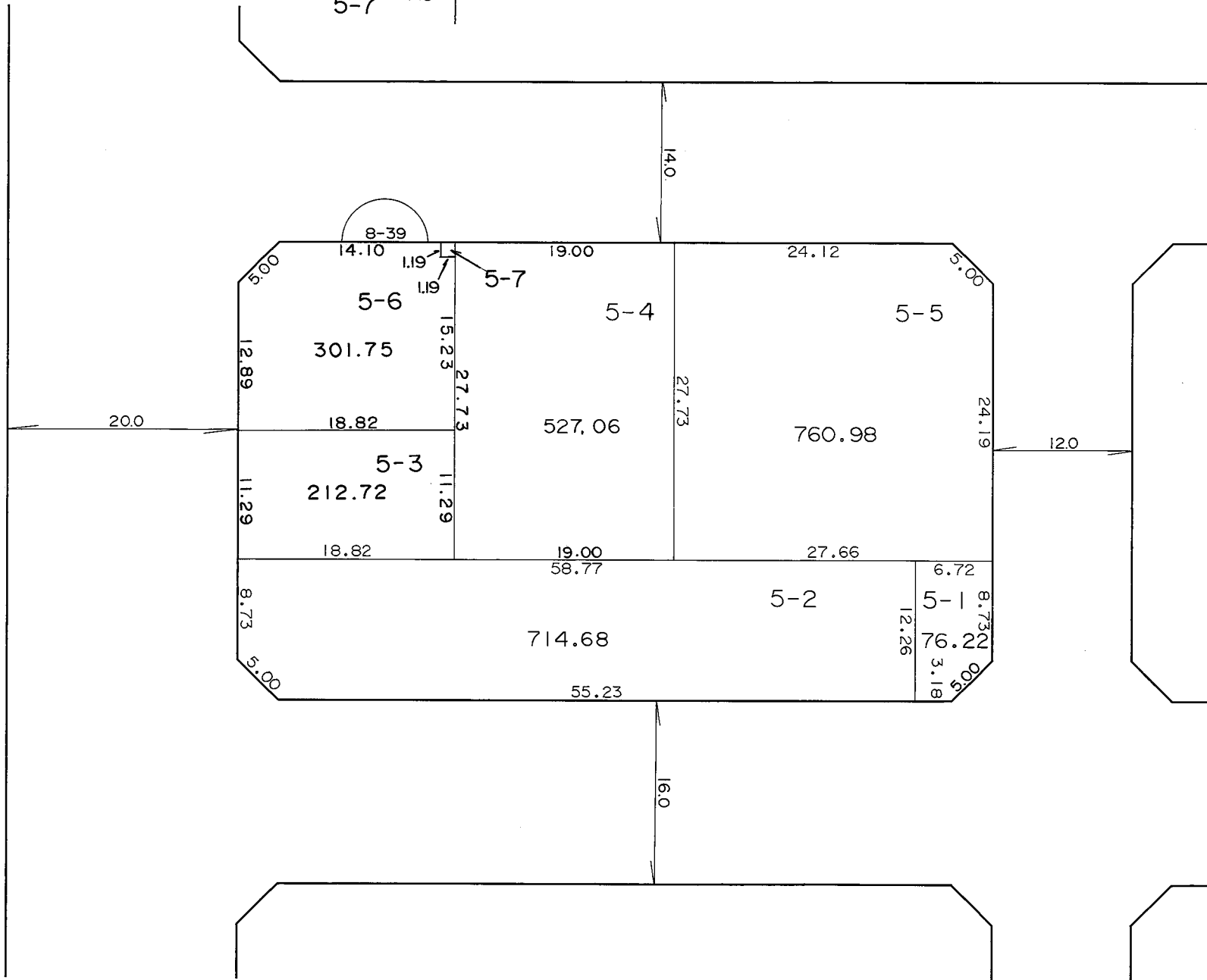
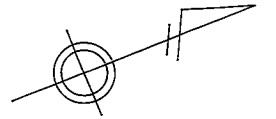
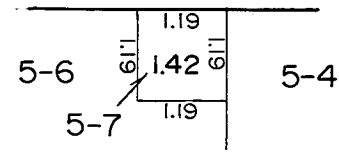


住宅・都市整備公団

# 換地 図

横浜市都筑区中川中央一丁目

S = 1:100



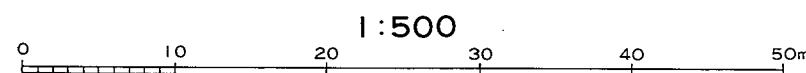
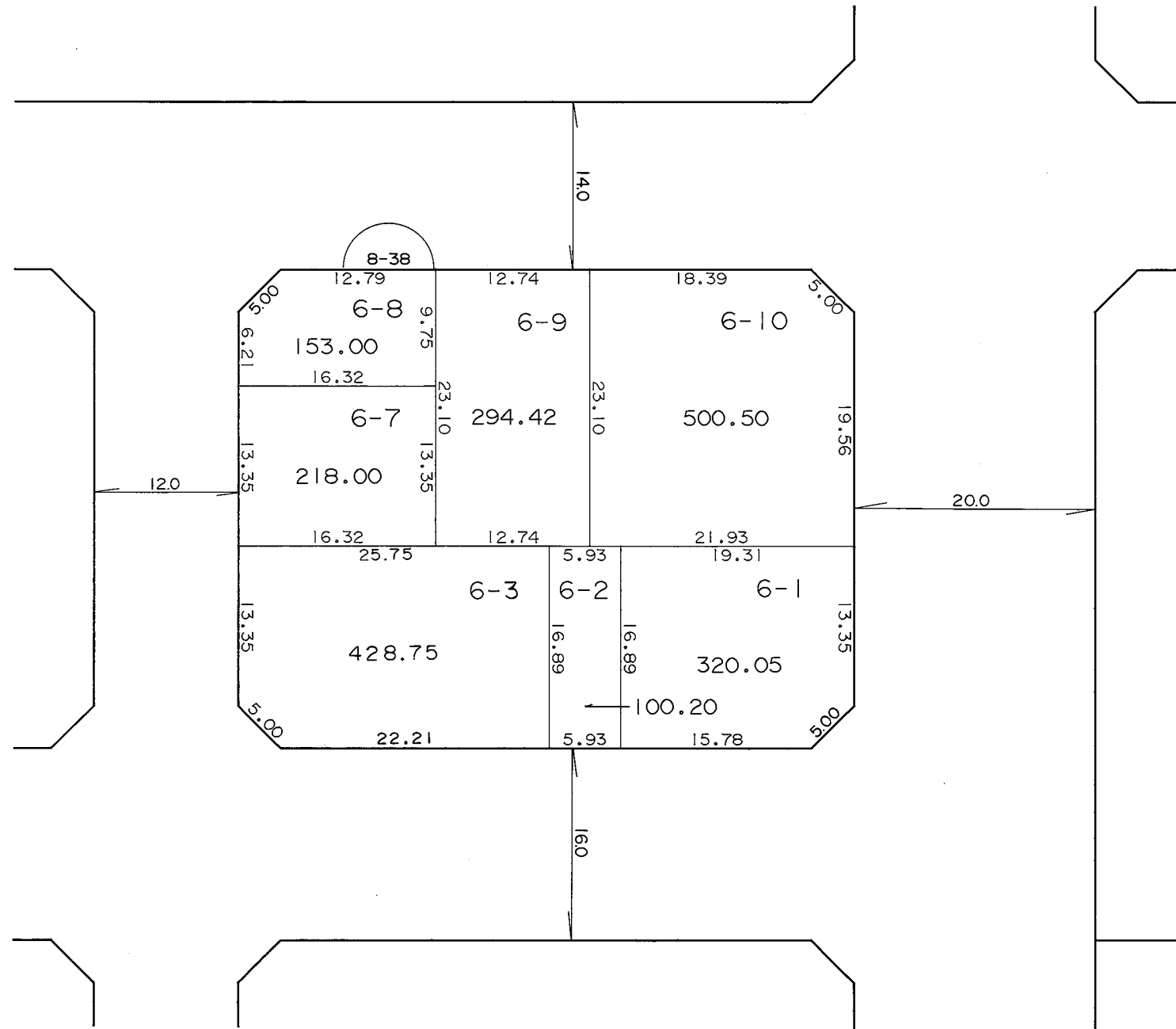
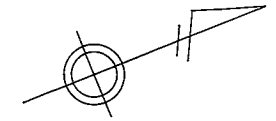
凡 例	
	街区番号
	地番
	辺長及び換地地積 (m <sup>2</sup> )
	換地位置

住宅・都市整備公団

# 換 地 図

縮尺 五百分之一

横浜市都筑区中川中央一丁目




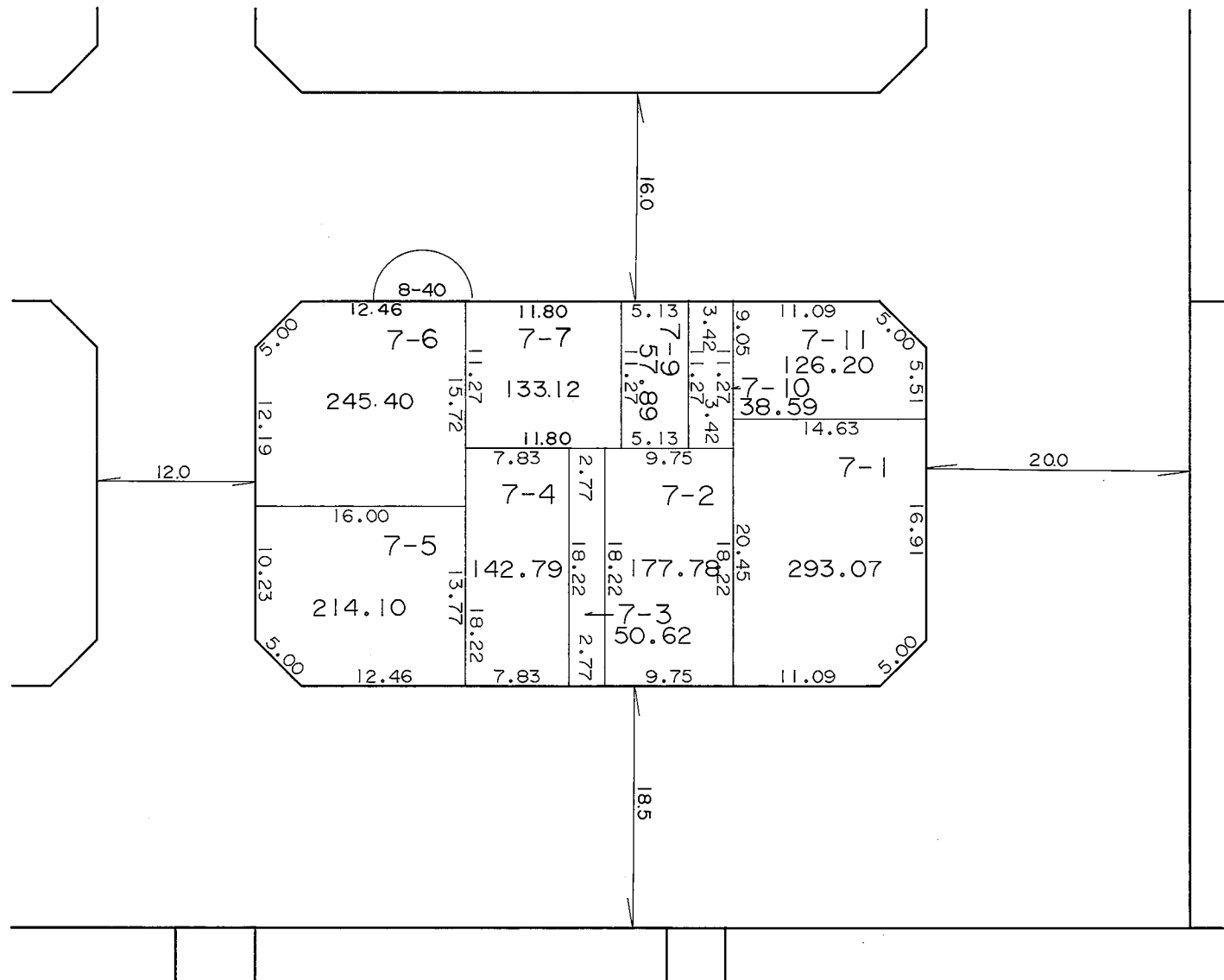
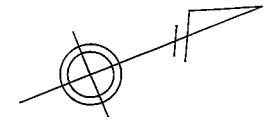
凡 例	
	街区番号
	地 番
	辺長及び換地地積(m <sup>2</sup> )
	換地位置

住宅・都市整備公団

# 換 地 図

縮尺 五百分之一

横浜市都筑区中川中央一丁目



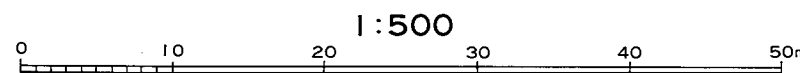
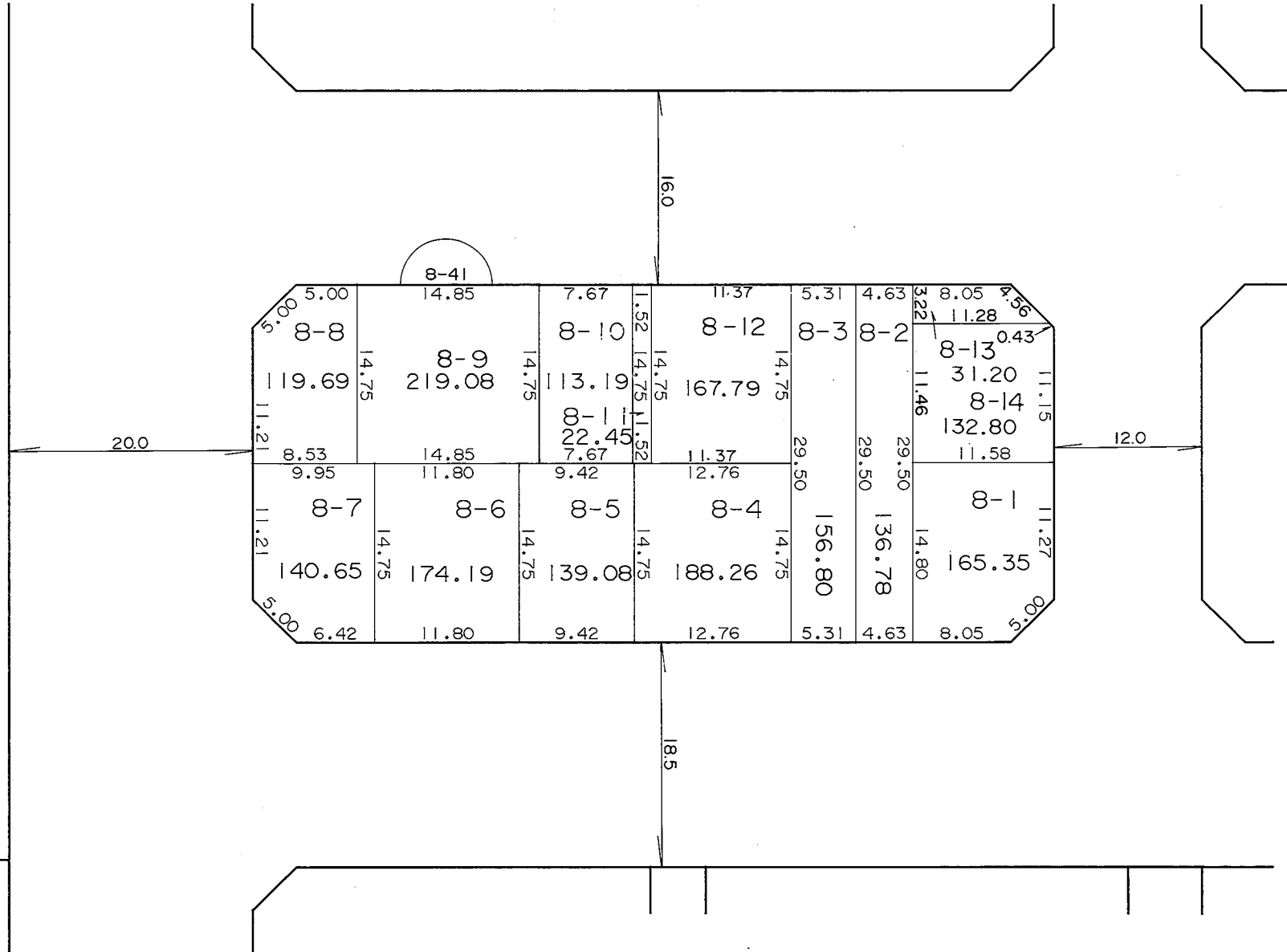
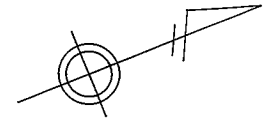
凡 例	
	街区番号
	地 番
	辺長及び換地地積(m <sup>2</sup> )
	換地位置

住宅・都市整備公団

# 換 地 図

縮尺 五百分之一

横浜市都筑区中川中央一丁目



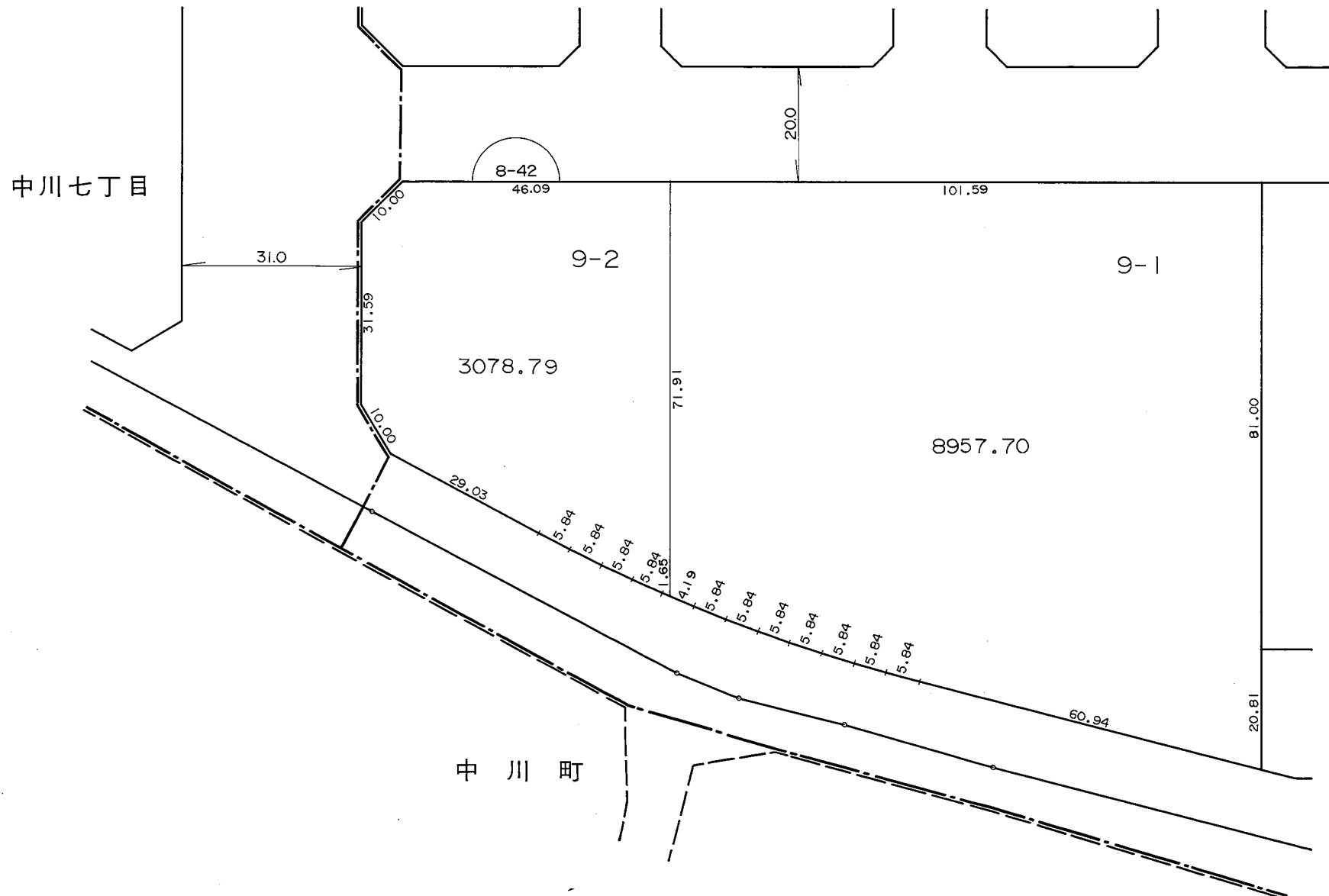
凡 例	
	街区番号
	地 番
	辺長及び換地地積(m <sup>2</sup> )
	換地位置

住宅・都市整備公団

# 換 地 図

縮尺 千分之一

横浜市都筑区中川中央一丁目



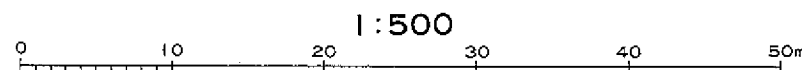
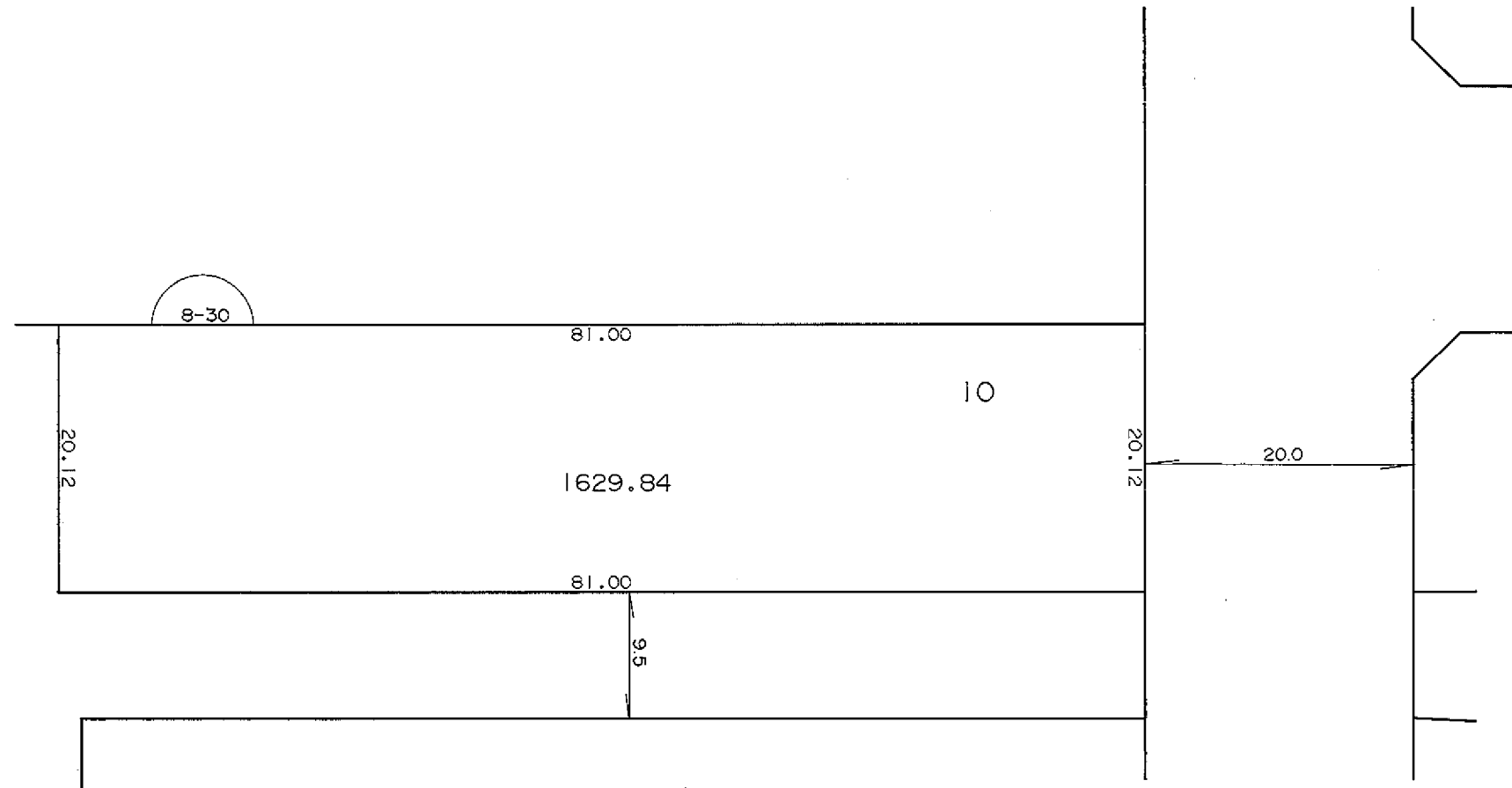
凡 例	
	街区番号
	地 番
	辺長及び換地地積(m <sup>2</sup> )
	換地位置

住宅・都市整備公団

# 換 地 図

縮尺 五百分之一

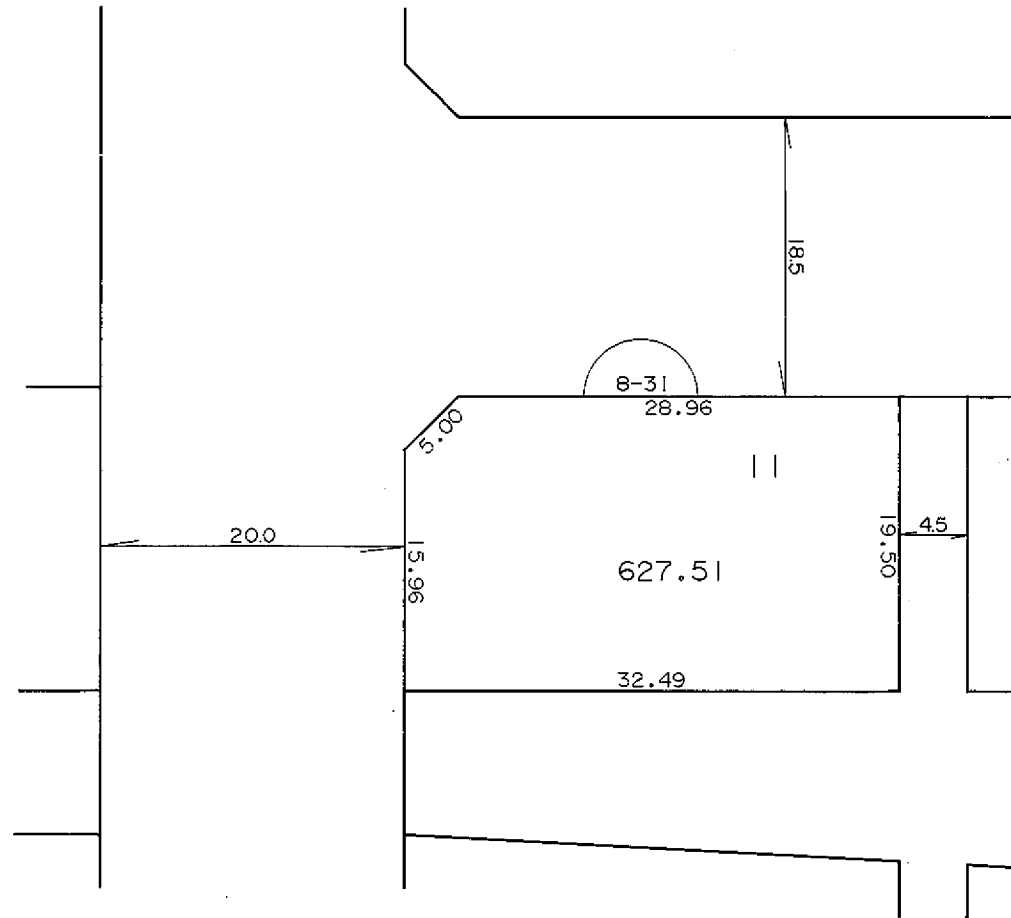
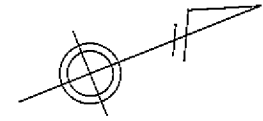
横浜市都筑区中川中央一丁目



凡 例	
	街区番号
	地 番
	辺長及び換地地積(m <sup>2</sup> )
	換地位置

住宅・都市整備公団

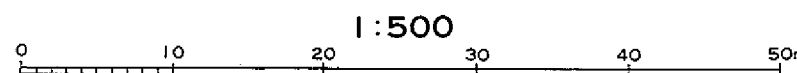
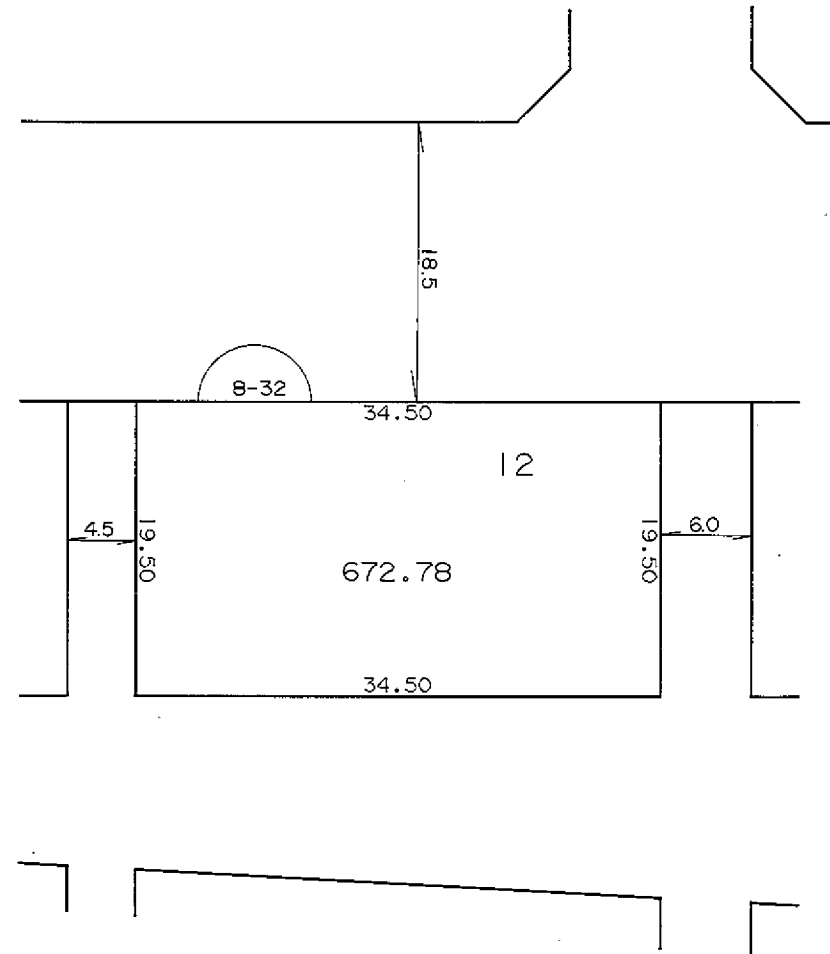
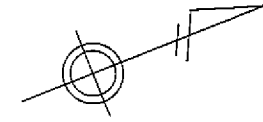
横浜市都筑区中川中央一丁目



凡 例	
	街区番号
	地 番
	辺長及び換地地積(m <sup>2</sup> )
	換地位置



横浜市都筑区中川中央一丁目

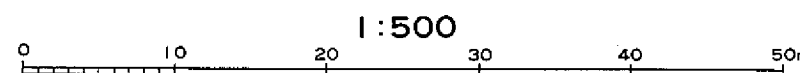
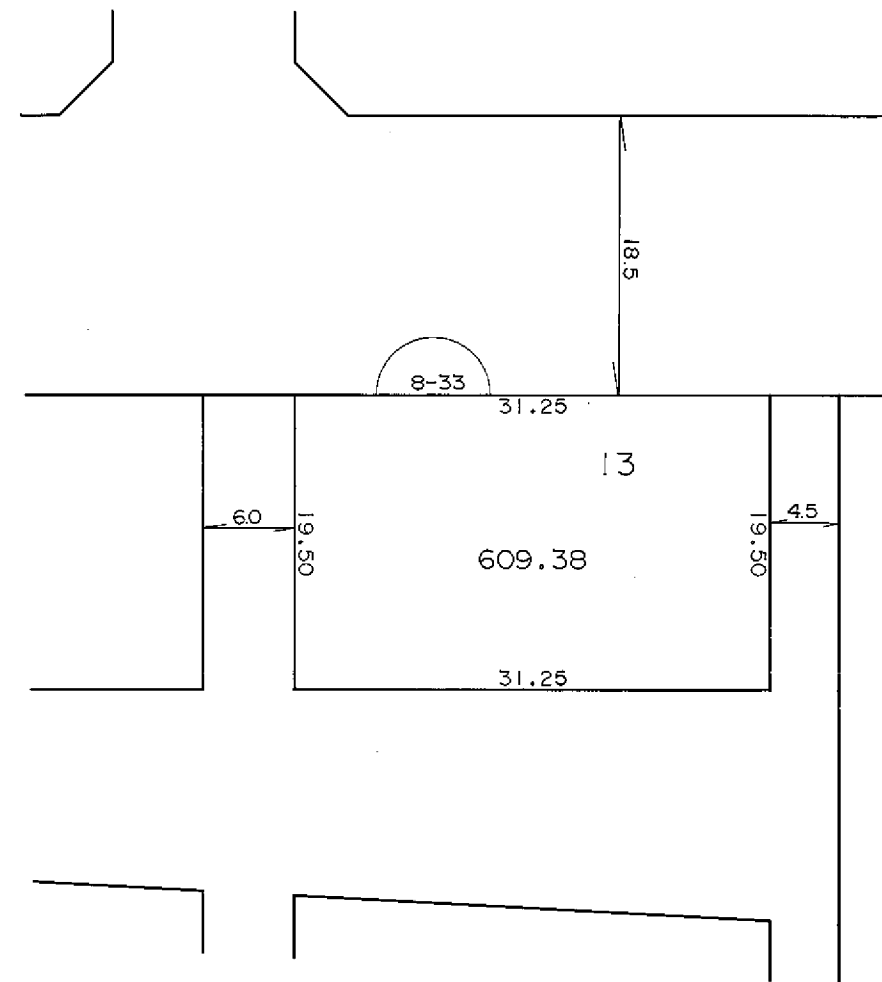
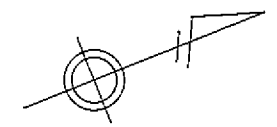


凡 例	
	街区番号
	地 番
	辺長及び換地地積(㎡)
	換地位置

# 換 地 図

縮尺 五百分之一

横浜市都筑区中川中央一丁目



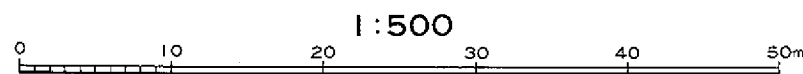
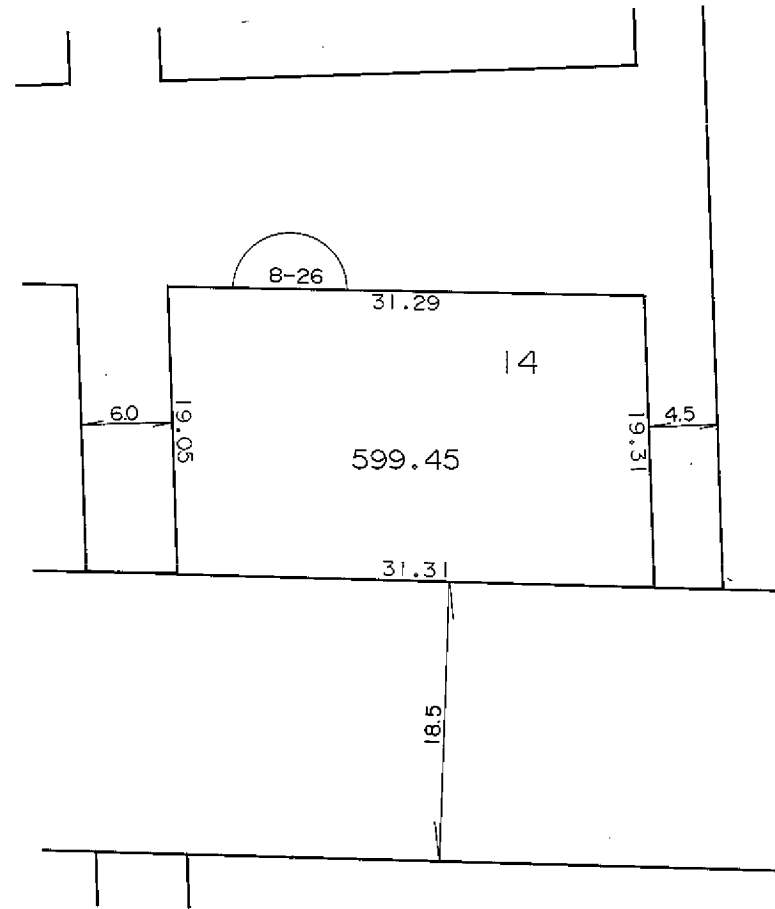

凡 例	
	街区番号
	地 番
	辺長及び換地地積(m <sup>2</sup> )
	換地位置

住宅・都市整備公団

# 換 地 図

縮尺 五百分之一

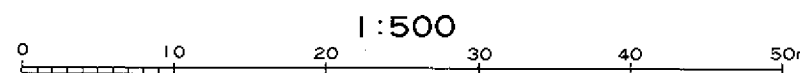
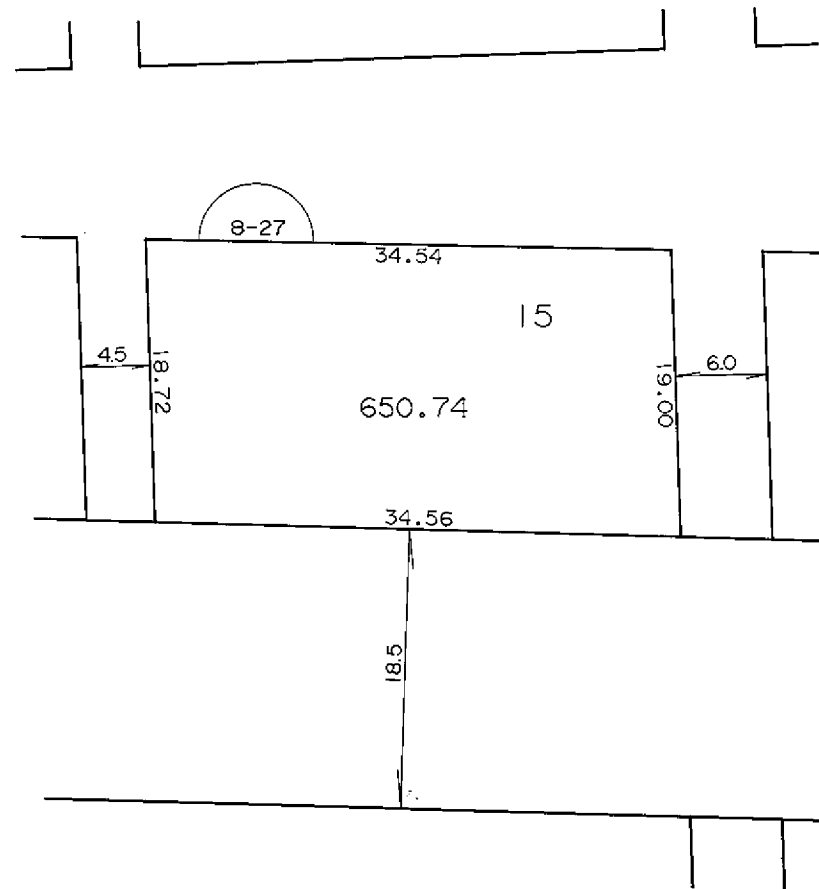
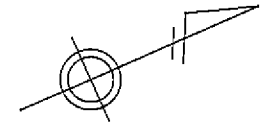
横浜市都筑区中川中央一丁目



凡 例	
	街区番号
	地 番
	辺長及び換地地積(m <sup>2</sup> )
	換地位置

住宅・都市整備公団

横浜市都筑区中川中央一丁目



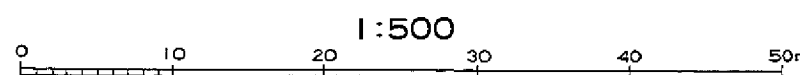
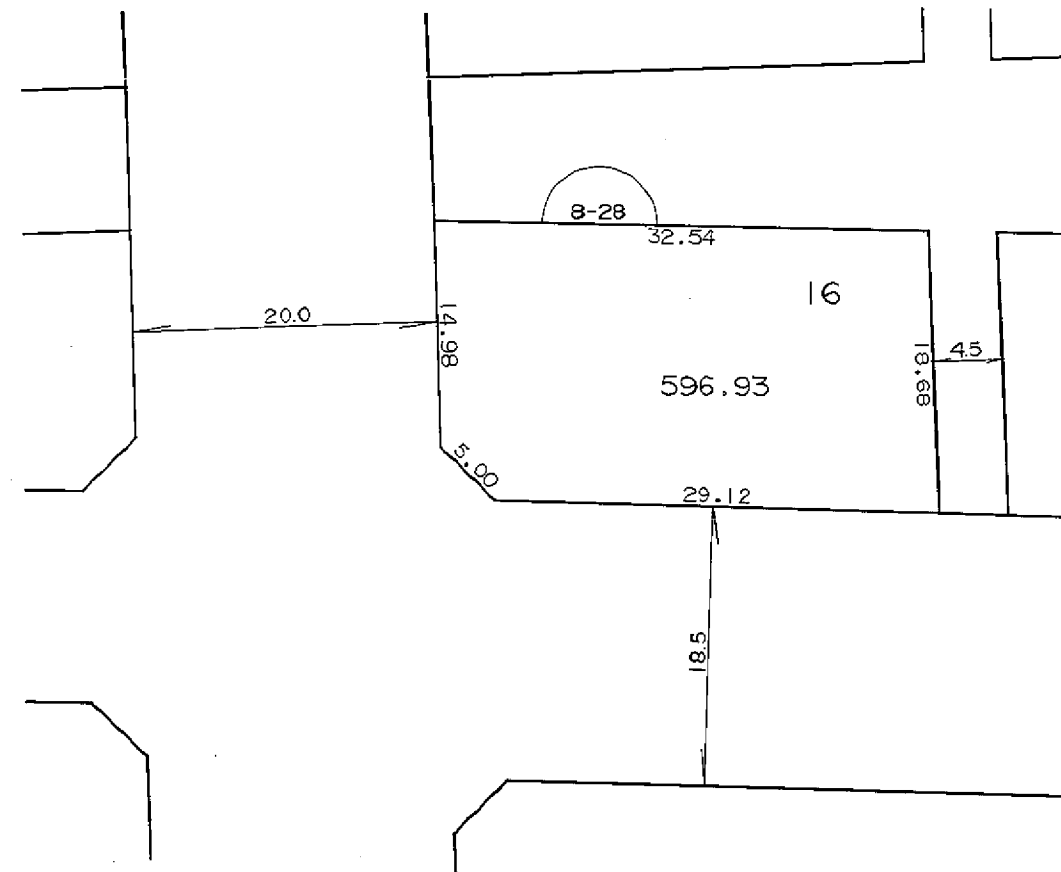
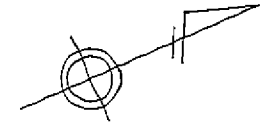
凡 例	
	街区番号
	地 番
	辺長及び換地地積(m <sup>2</sup> )
	換地位置

住宅・都市整備公団

# 換地 図

縮尺 五百分之一

横浜市都筑区中川中央一丁目



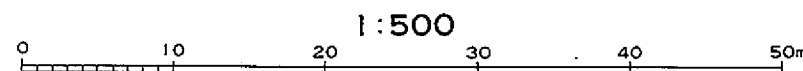
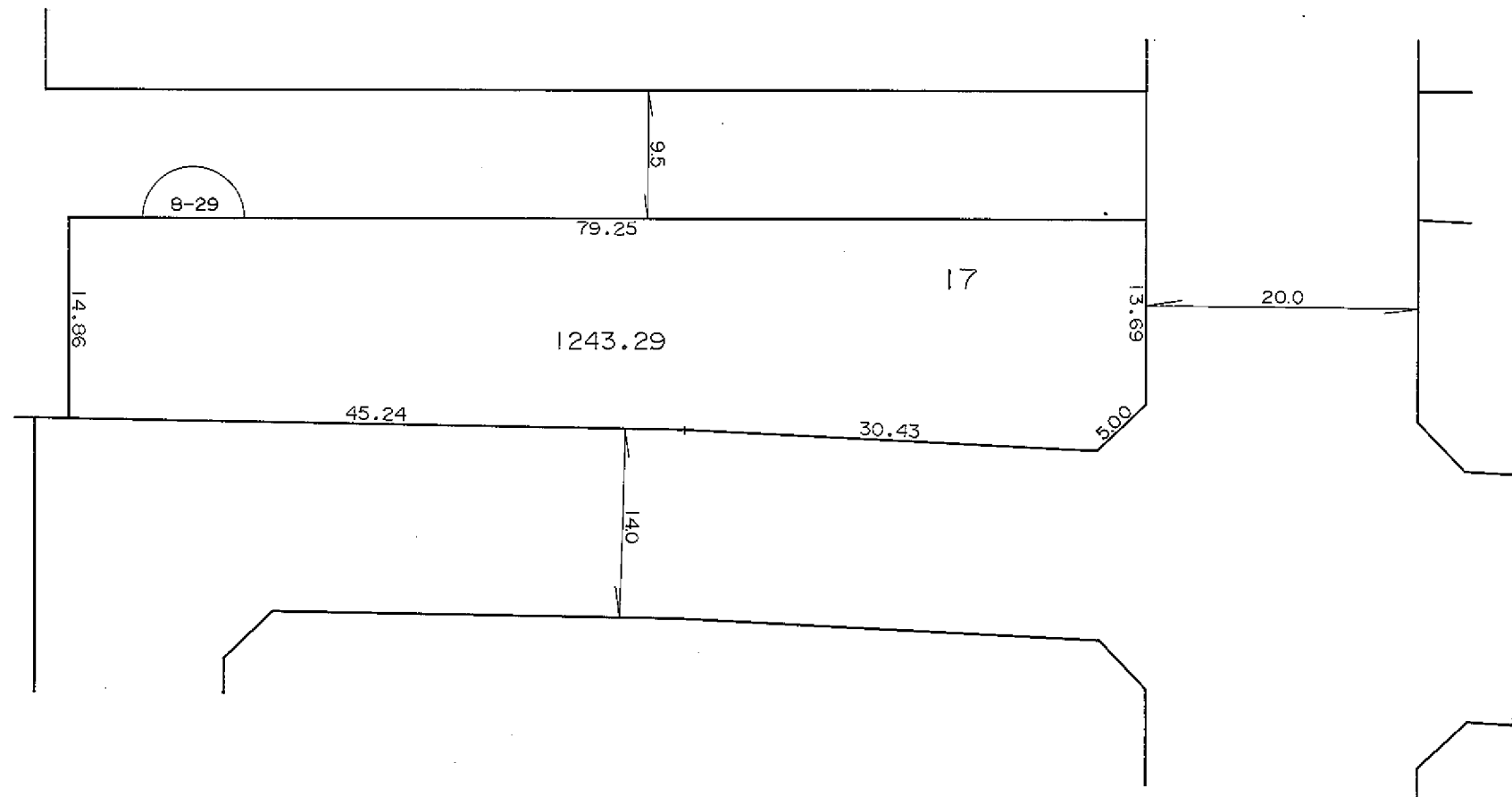
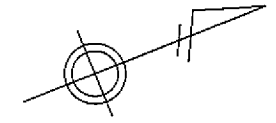
凡 例	
	街区番号
	地 番
	辺長及び換地地積(m <sup>2</sup> )
	換地位置

住宅・都市整備公団

# 換 地 図

縮尺 五百分之一

横浜市都筑区中川中央一丁目



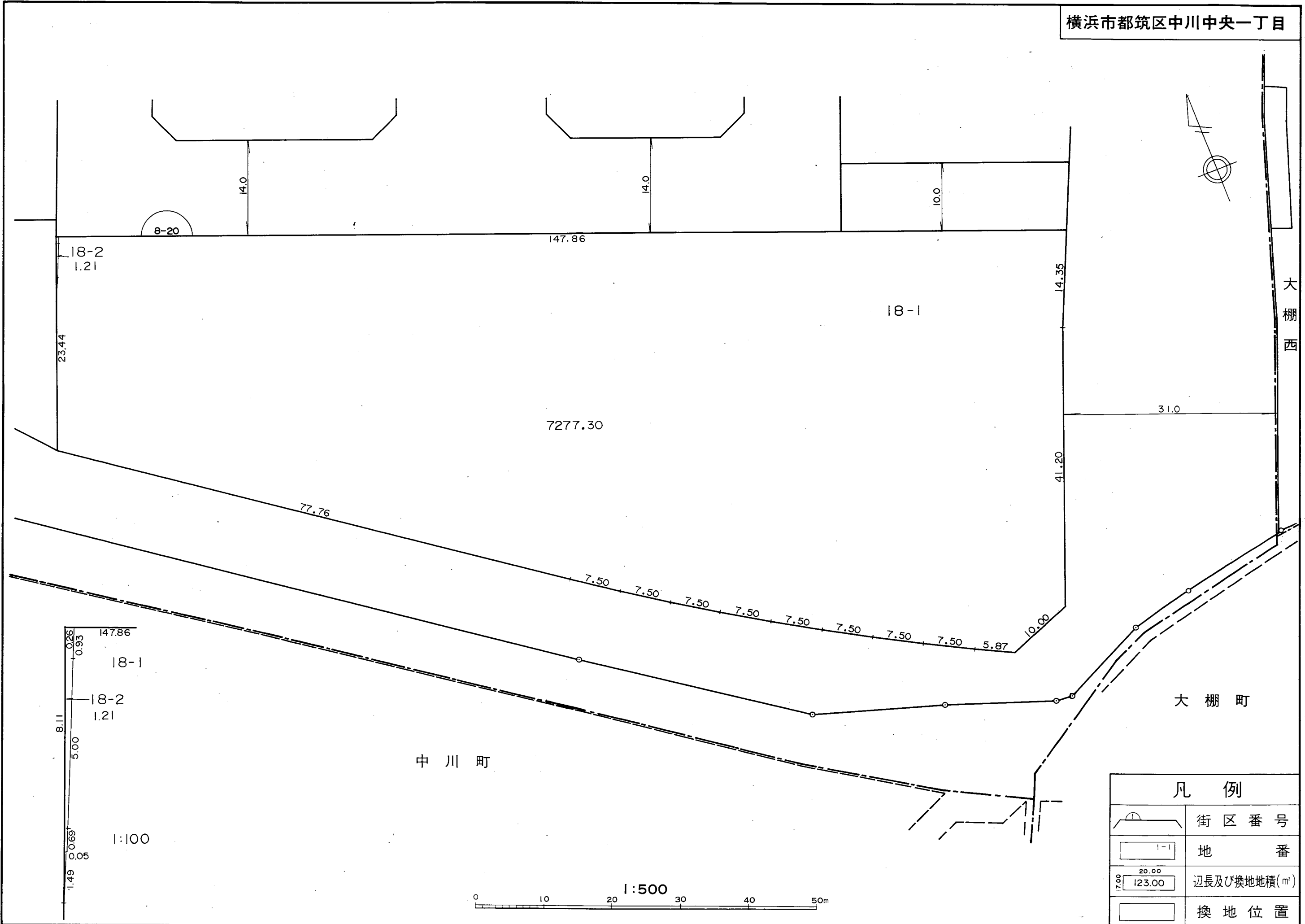
凡 例	
	街区番号
	地 番
	辺長及び換地地積(m <sup>2</sup> )
	換地位置

住宅・都市整備公団

# 換地 図

縮尺 五百分之一

横浜市都筑区中川中央一丁目



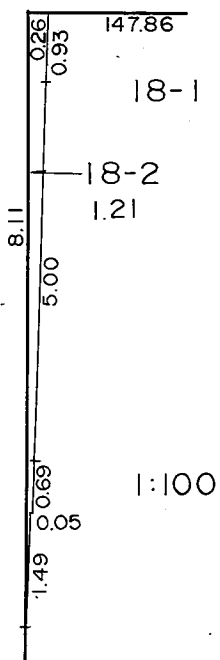
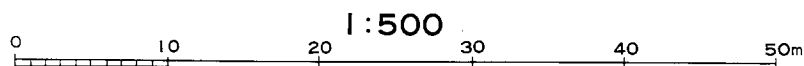
大榎西

大榎町

中川町

住宅・都市整備公団

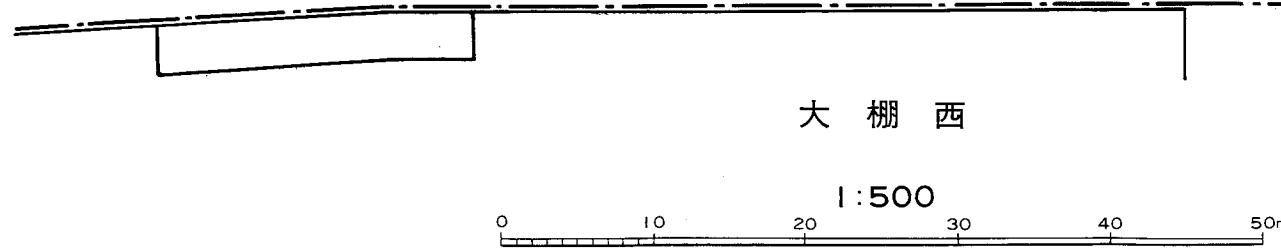
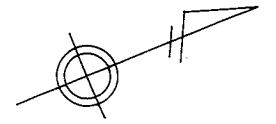
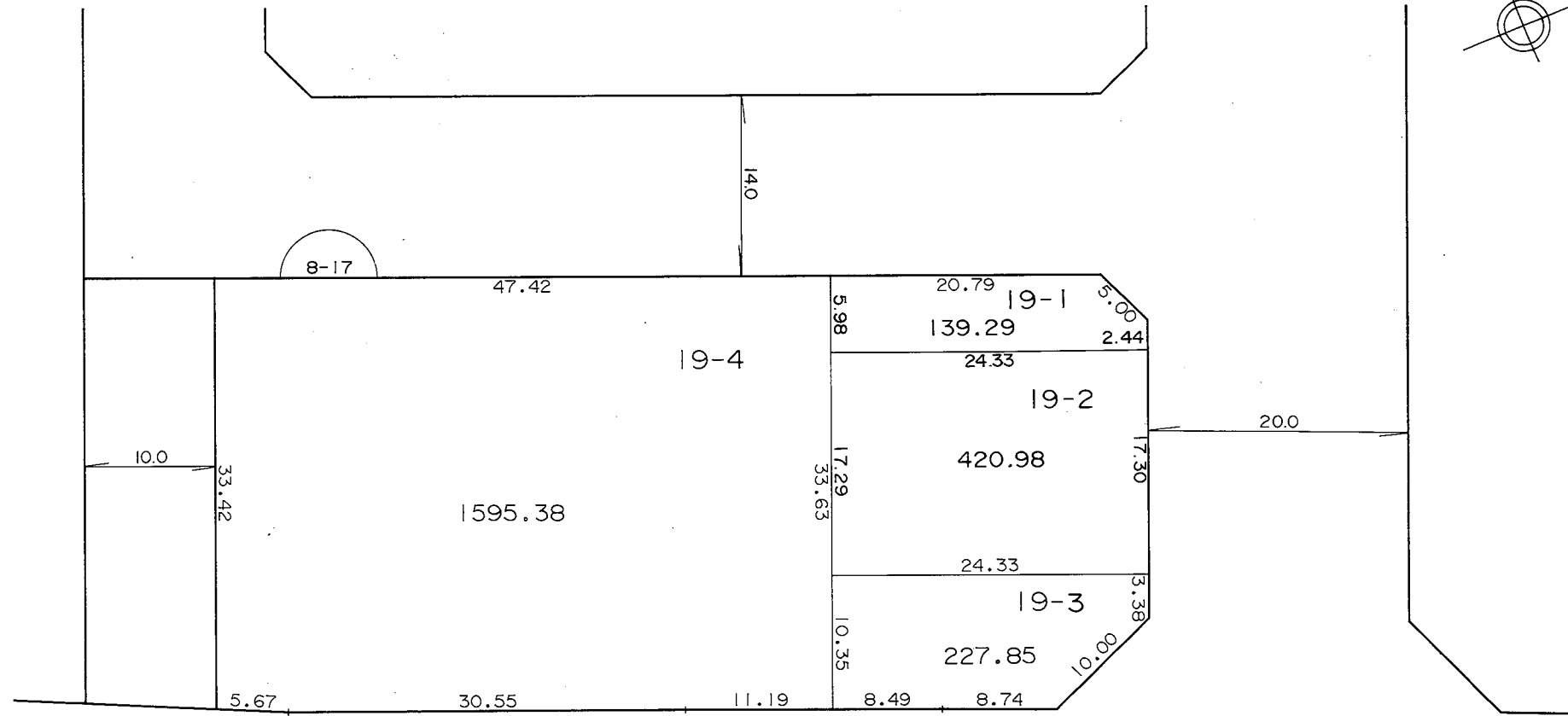
凡 例	
	街区番号
	地番
	辺長及び換地地積(m²)
	換地位置



# 換 地 図

縮尺 五百分之一

横浜市都筑区中川中央一丁目



凡 例	
	街区番号
	地 番
	辺長及び換地地積(m <sup>2</sup> )
	換 地 位 置

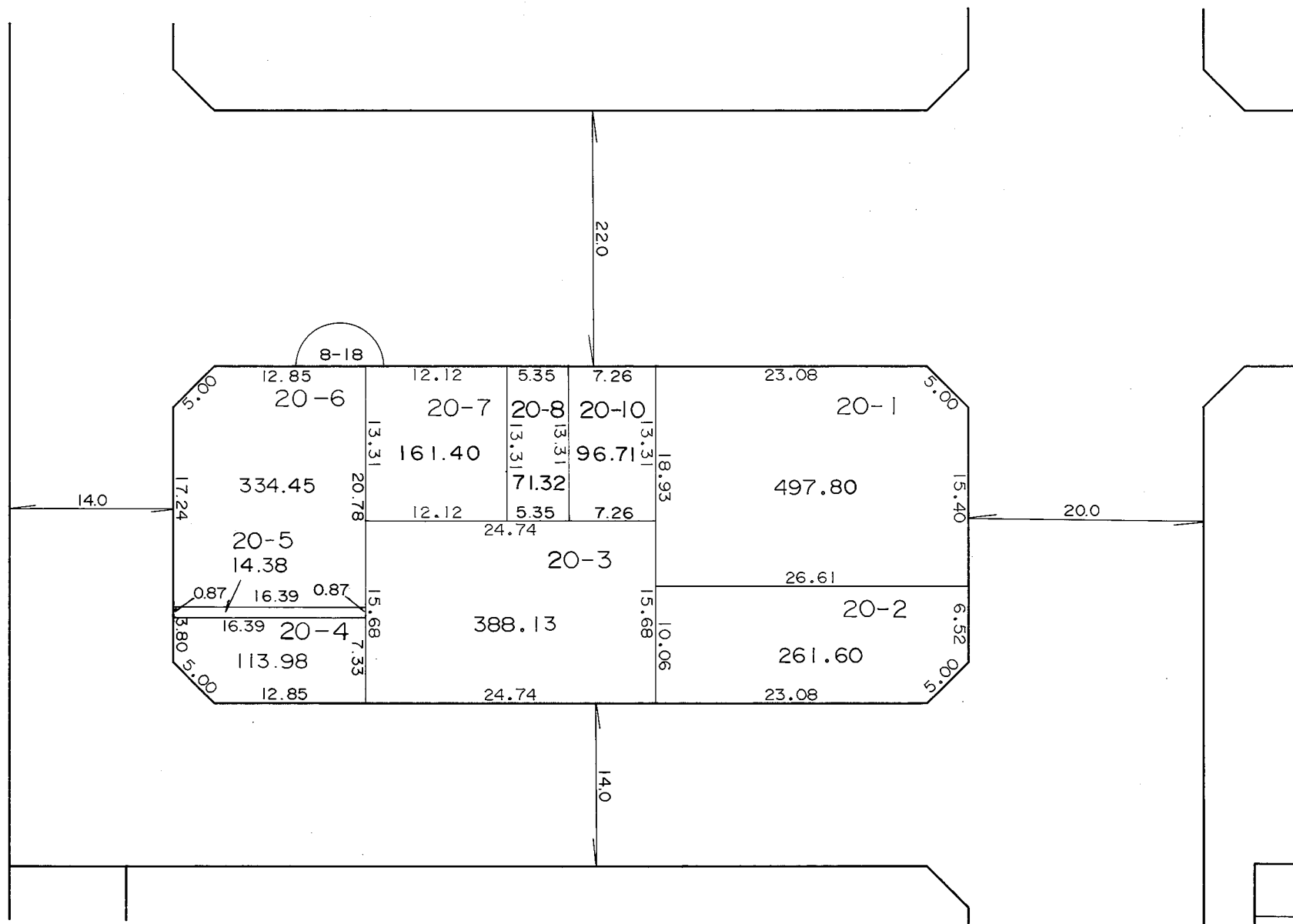
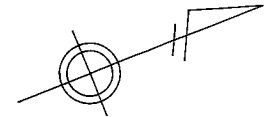
住宅・都市整備公団



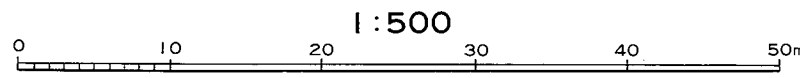
# 換 地 図

縮尺 五百分之一

横浜市都筑区中川中央一丁目



凡 例	
	街区番号
	地 番
	辺長及び換地地積(m <sup>2</sup> )
	換 地 位 置

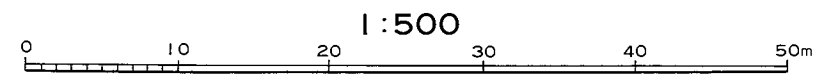
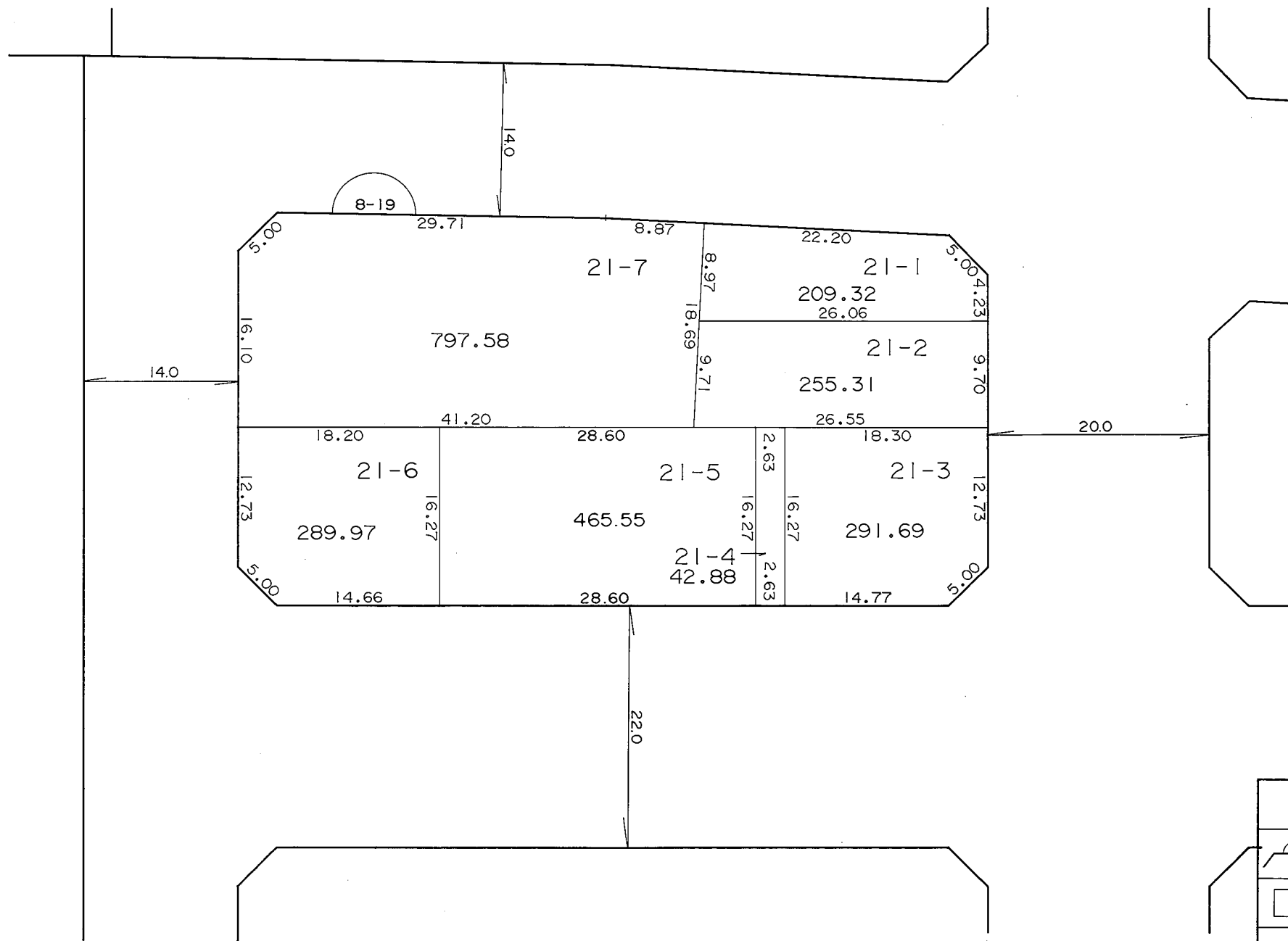
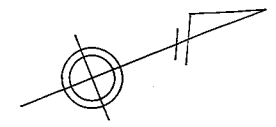


住宅・都市整備公団

# 換地 図

縮尺 五百分之一

横浜市都筑区中川中央一丁目



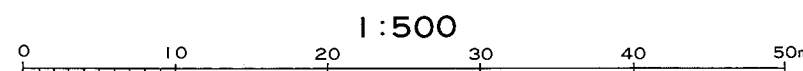
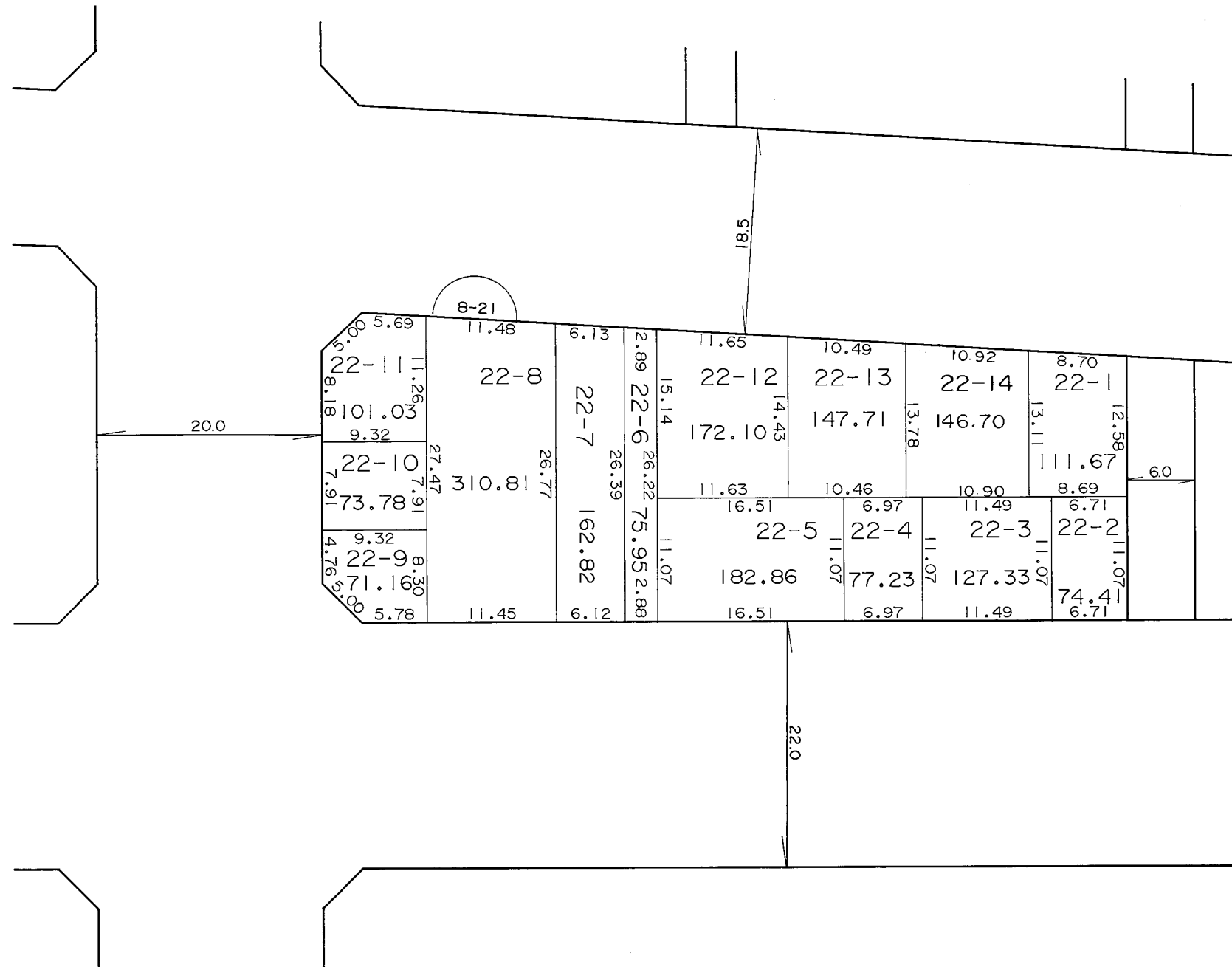
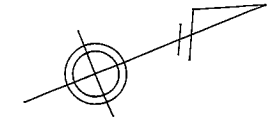
凡 例	
	街区番号
	地 番
	辺長及び換地地積(m <sup>2</sup> )
	換地位置

住宅・都市整備公団

# 換 地 図

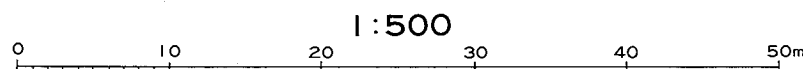
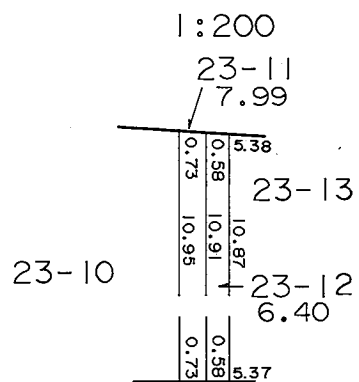
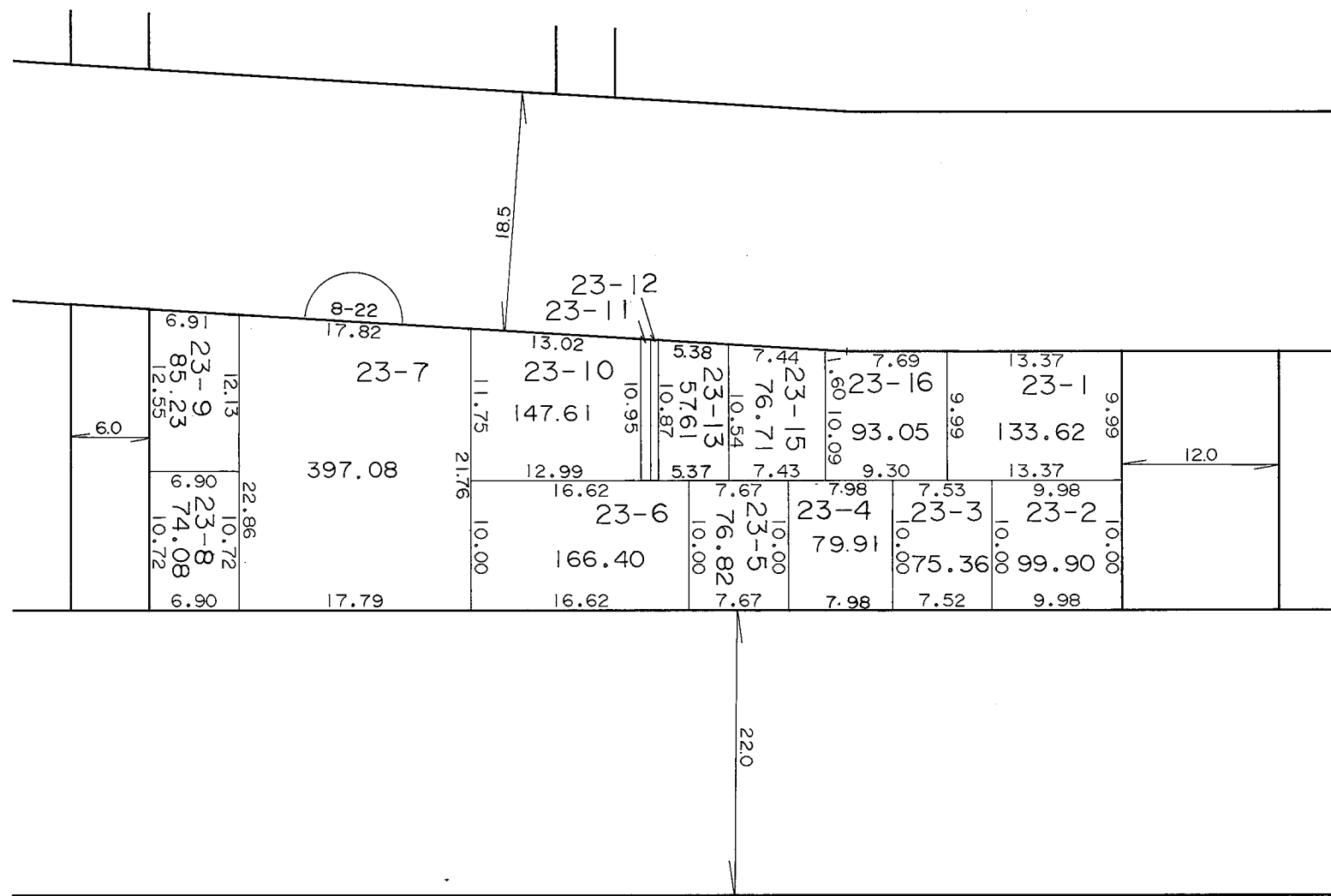
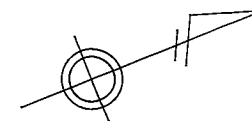
縮尺 五百分之一

横浜市都筑区中川中央一丁目



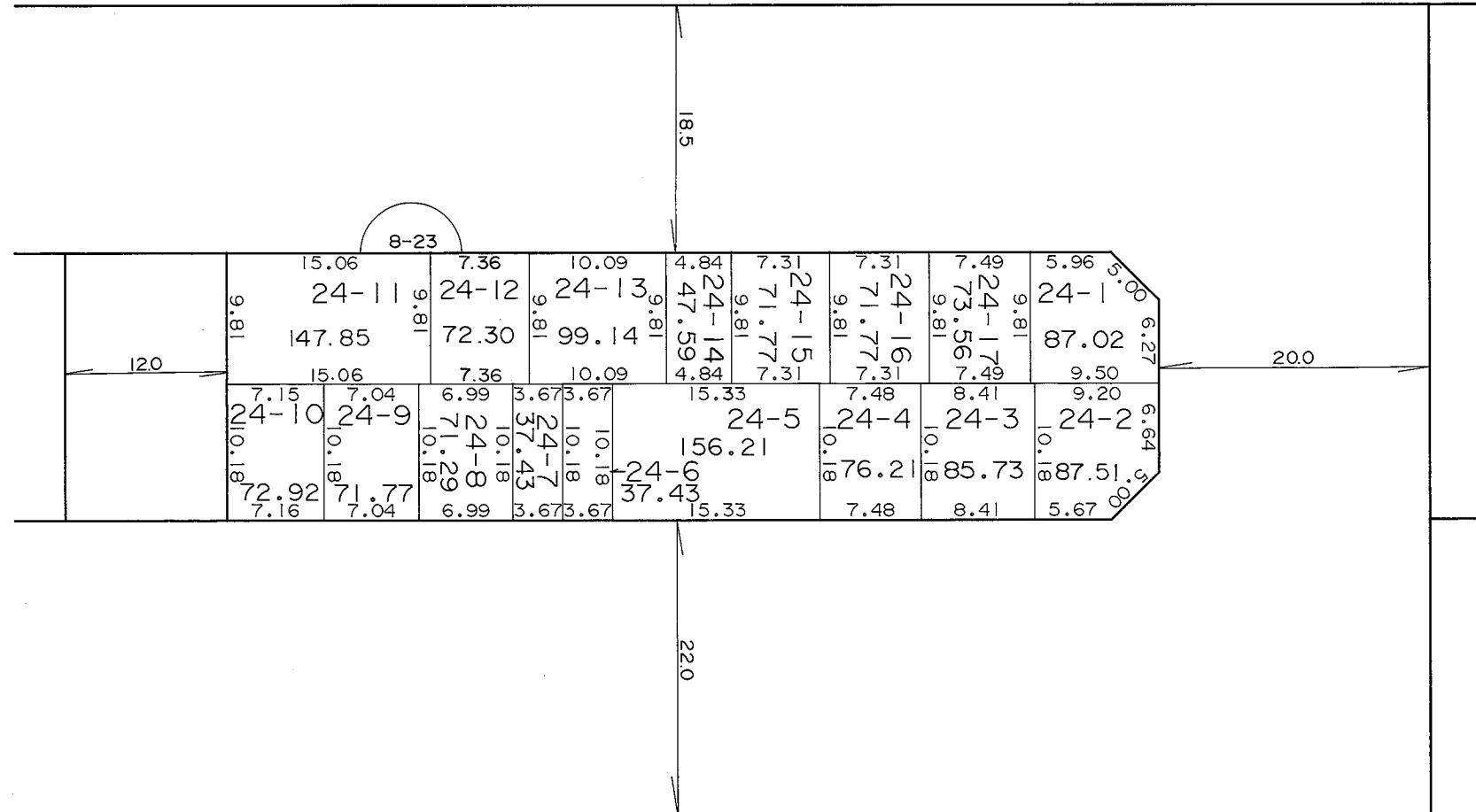
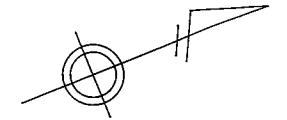
凡 例	
	街区番号
	地 番
	辺長及び換地地積(m <sup>2</sup> )
	換 地 位 置

住宅・都市整備公団

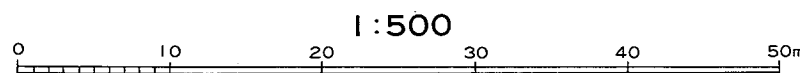


凡 例	
	街区番号
	地 番
	辺長及び換地地積(m <sup>2</sup> )
	換 地 位 置

横浜市都筑区中川中央一丁目


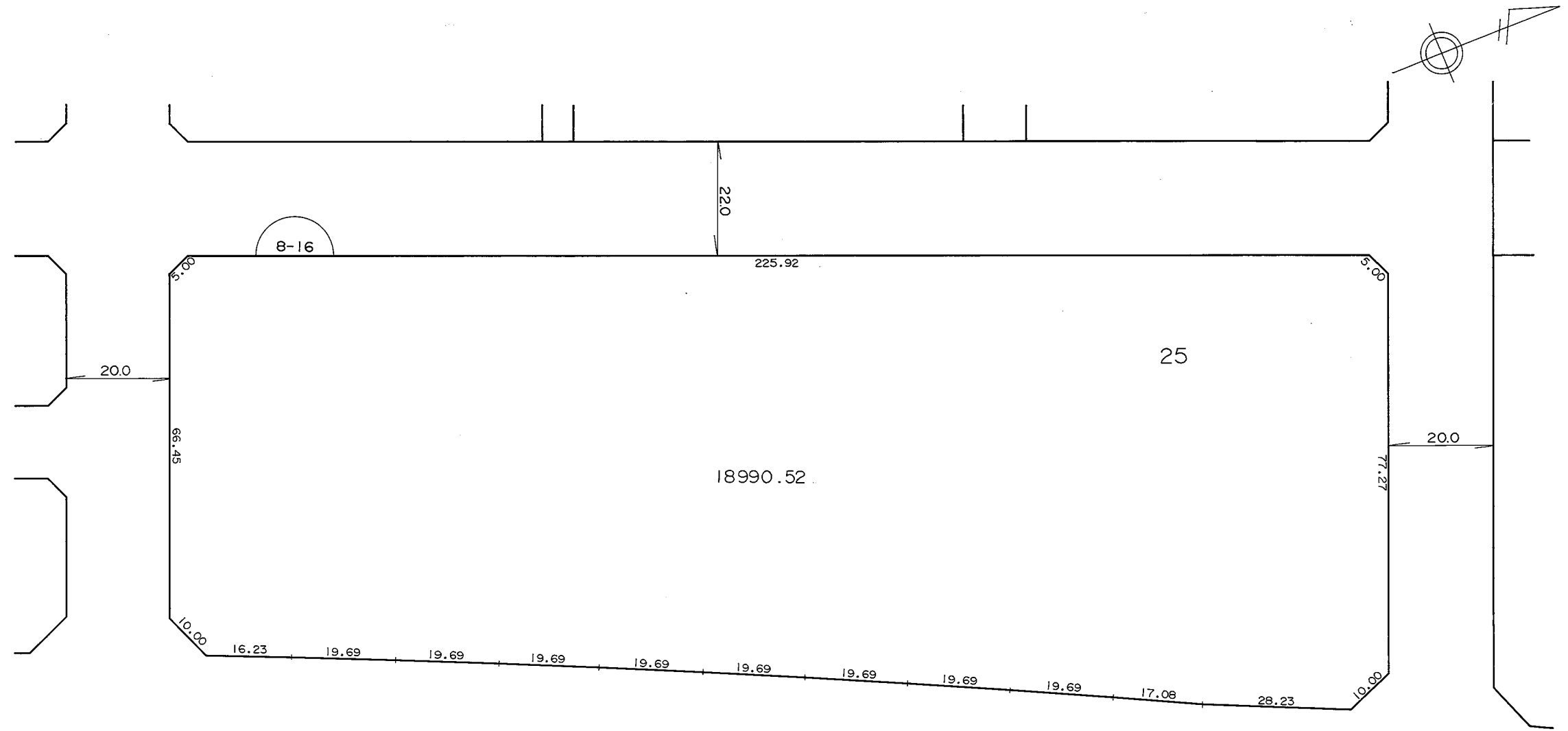


凡 例	
	街区番号
	地 番
	辺長及び換地地積 (㎡)
	換 地 位 置



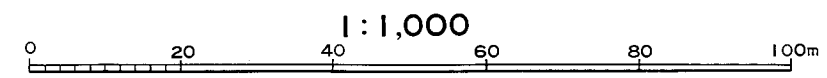
住宅・都市整備公団

横浜市都筑区中川中央一丁目



大 棚 西

牛久保東一丁目



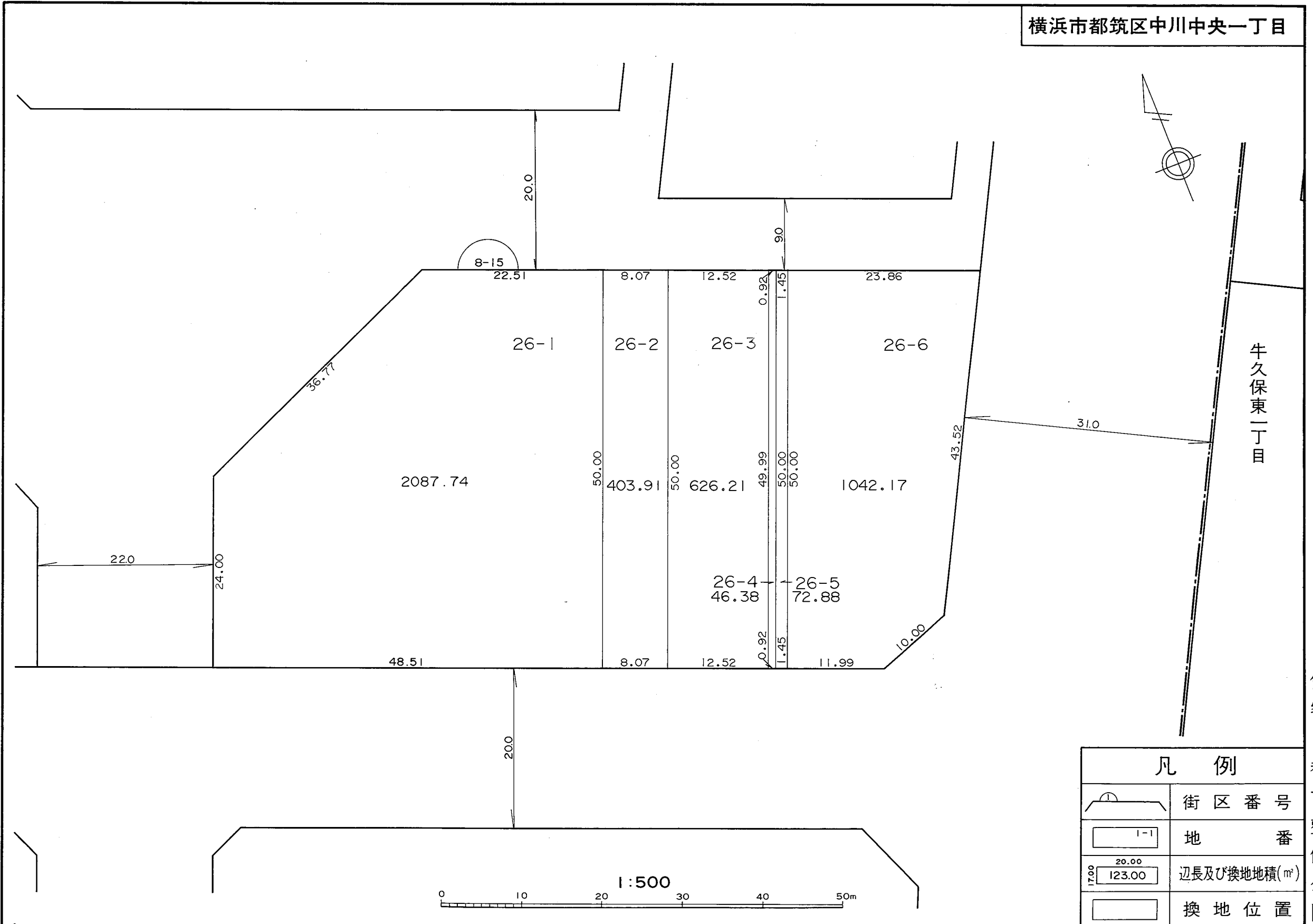
凡 例	
	街 区 番 号
	地 番
	辺長及び換地地積(m <sup>2</sup> )
	換 地 位 置

住宅・都市整備公団

# 換 地 図

縮尺 五百分之一

横浜市都筑区中川中央一丁目

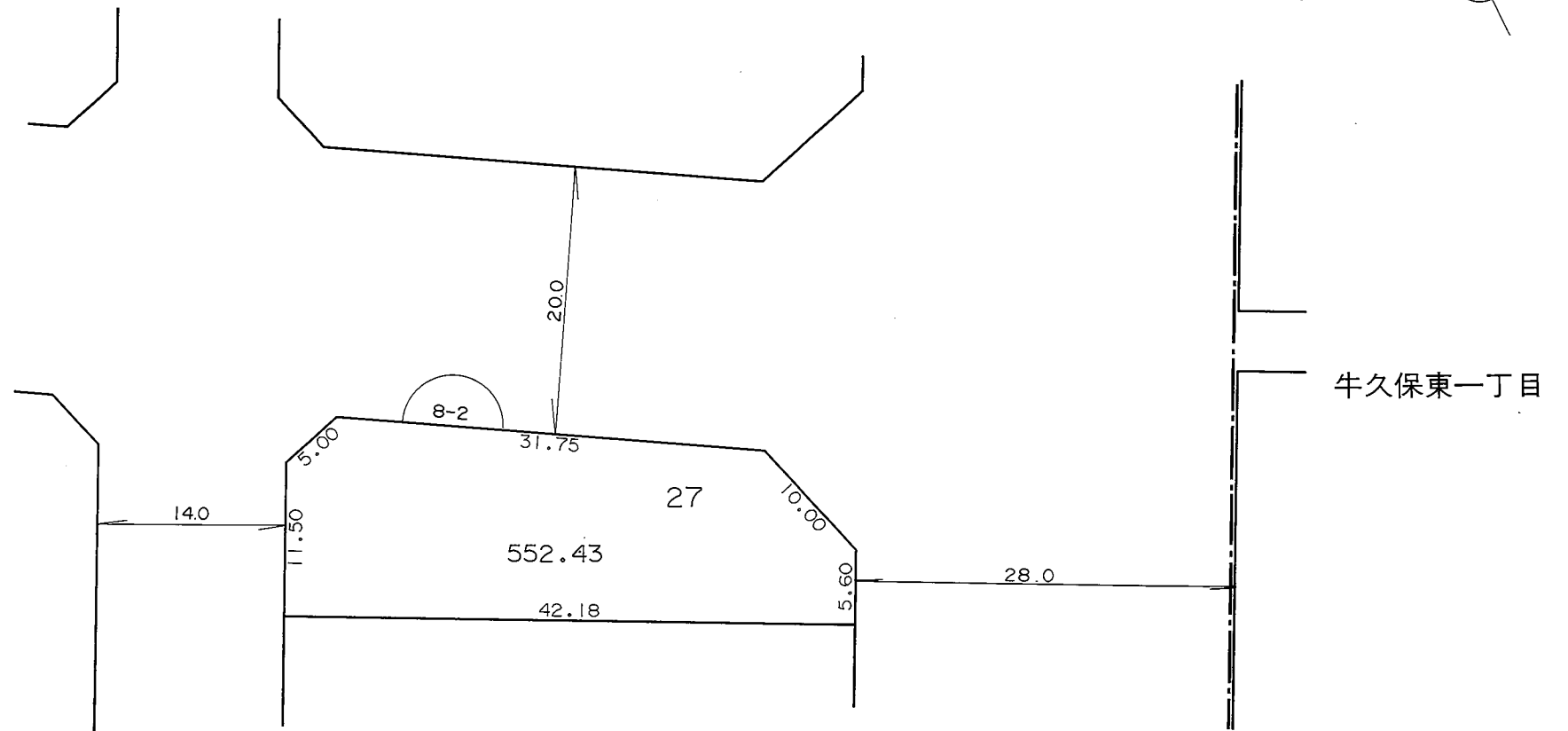
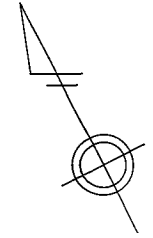


住宅・都市整備公団

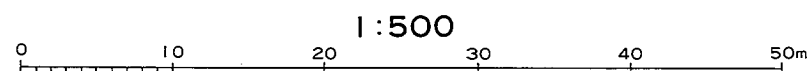
# 換地 図

縮尺 五百分之一

横浜市都筑区中川中央一丁目



牛久保東一丁目



凡 例	
	街区番号
	地 番
	辺長及び換地地積(m <sup>2</sup> )
	換地位置

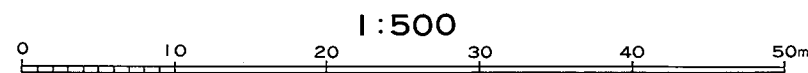
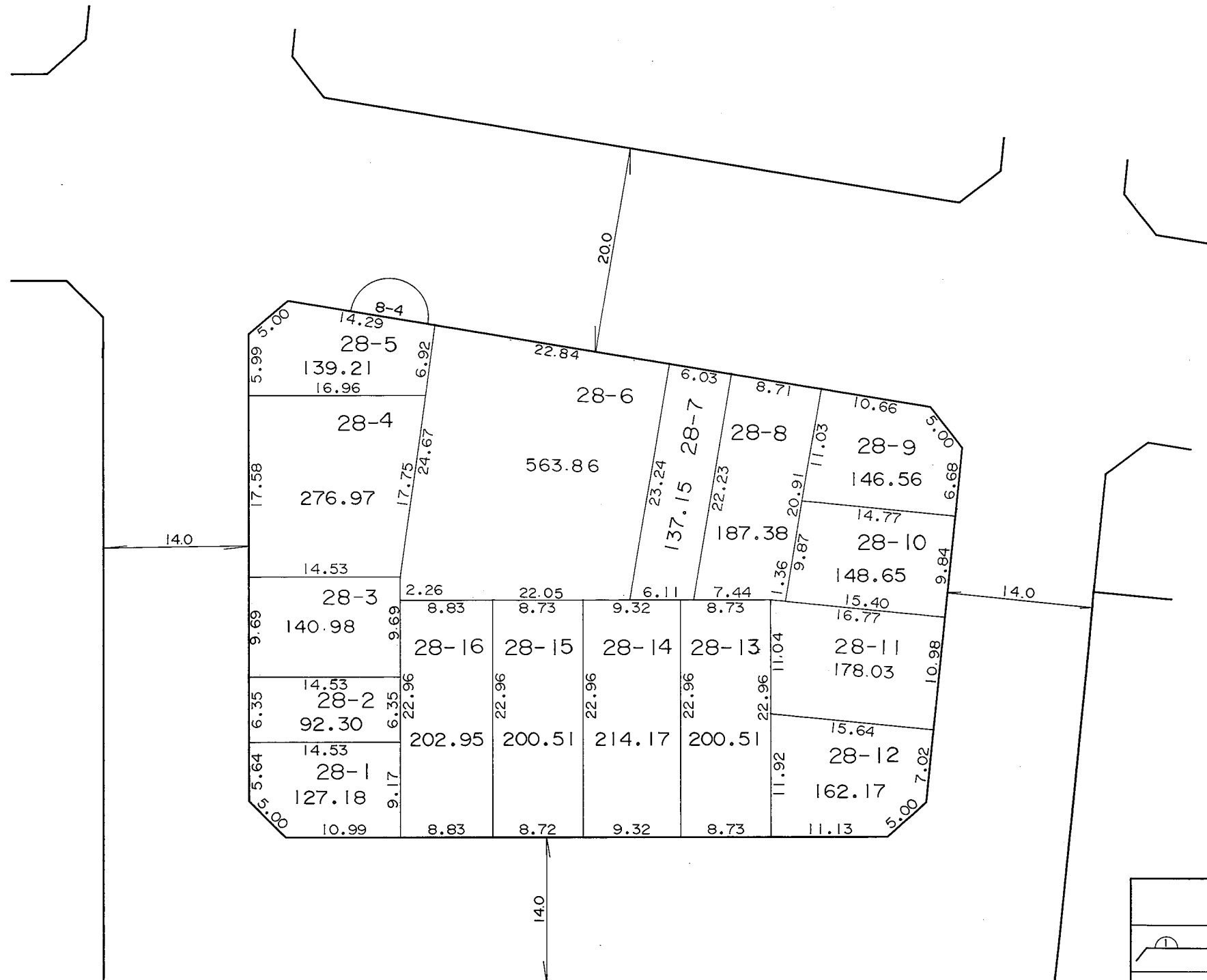
住宅・都市整備公団



# 換 地 図


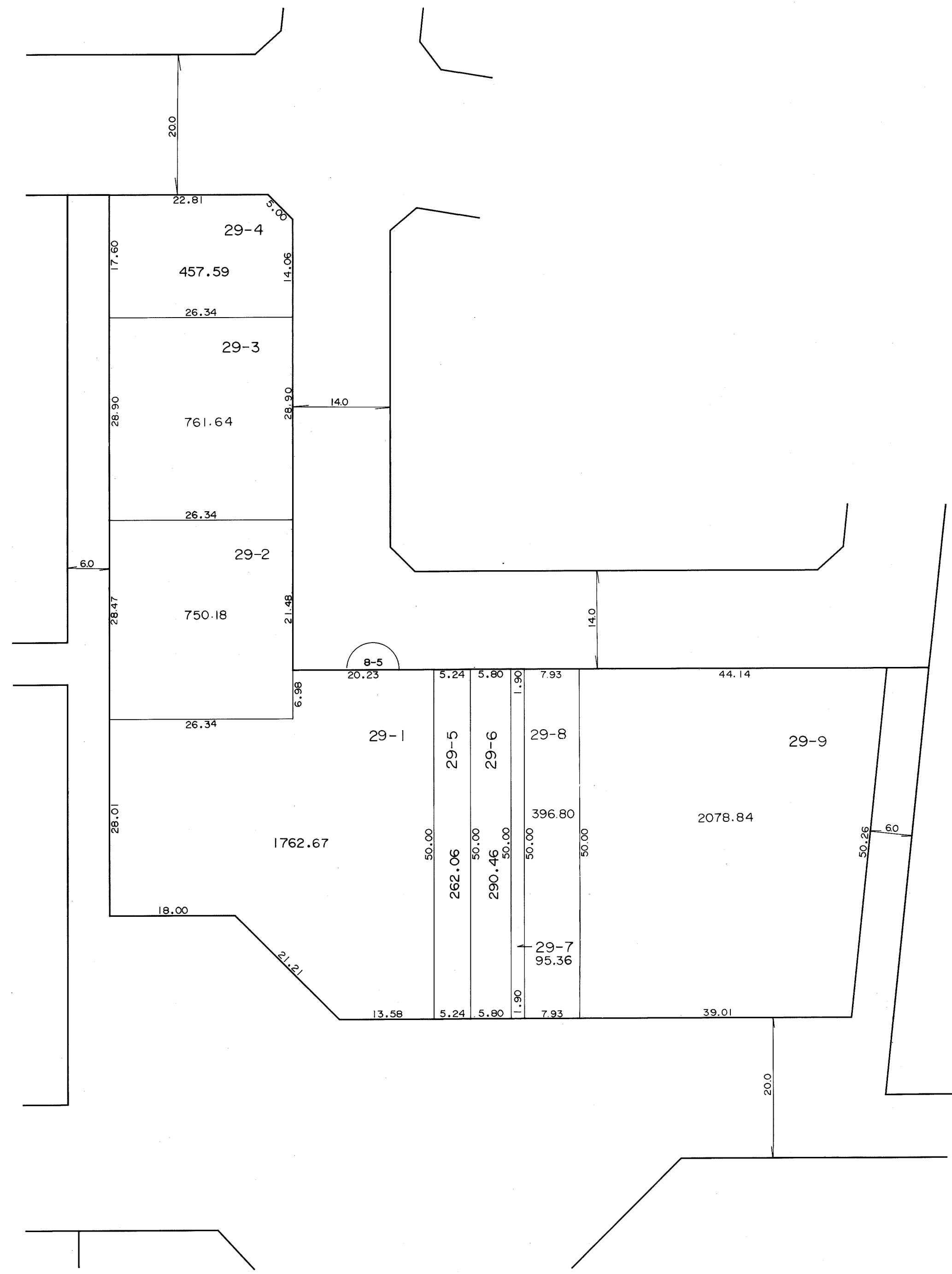
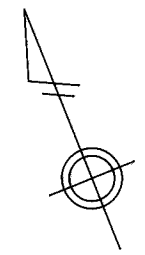
縮尺 五百分之一

横浜市都筑区中川中央一丁目



凡 例	
	街区番号
	地 番
	辺長及び換地地積(m <sup>2</sup> )
	換 地 位 置

住宅・都市整備公団



凡 例	
	街区番号
	地番
	辺長及び換地地積(m <sup>2</sup> )
	換地位置

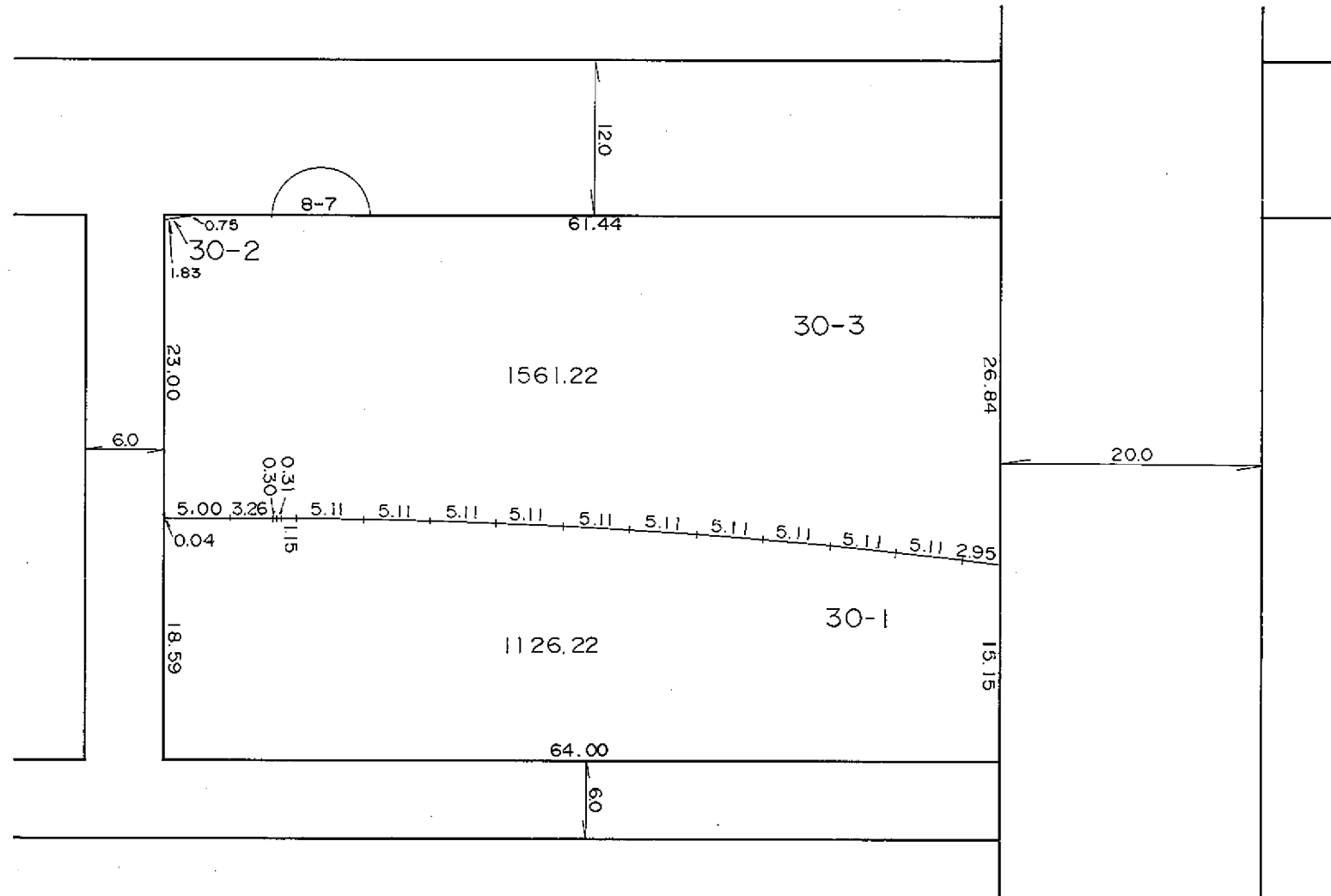

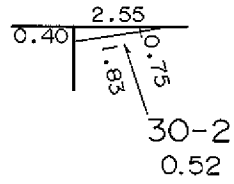
住宅・都市整備公団

# 換 地 図

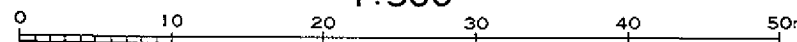
縮尺 五百分之一

横浜市都筑区中川中央一丁目

1:200



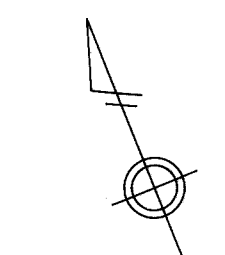
1:500



## 凡 例

	街区番号
	地番
	辺長及び換地地積(m <sup>2</sup> )
	換地位置


住宅・都市整備公団



地番	面積
31-32	79.36
31-33	81.42
31-34	82.22
31-35	77.77
31-36	201.42
31-37	321.29
31-38	1.58
31-39	169.66
31-40	91.64
31-41	73.03
31-42	264.54
31-43	152.37
31-44	383.39
31-45	152.43
31-46	15.19
31-47	95.11
31-48	103.25
31-49	192.19
31-50	155.70
31-51	75.18
31-52	73.06
31-53	132.84
31-54	162.35
31-55	1000.45
31-56	205.95



地番	面積
31-1	3.01
31-2	561.94
31-3	2334.96
31-4	1243.91
31-5	916.81
31-6	228.78
31-7	318.81
31-8	155.76
31-9	440.80
31-10	176.62
31-11	157.64
31-12	636.52
31-13	946.00
31-14	119.42
31-15	636.56
31-16	880.78
31-17	713.09
31-18	183.90
31-19	77.29
31-20	117.53
31-21	35.71
31-22	846.50
31-23	254.21
31-24	246.70
31-25	1038.13
31-26	86.51
31-27	6.09
31-28	79.52
31-29	81.64
31-30	164.13
31-31	79.31




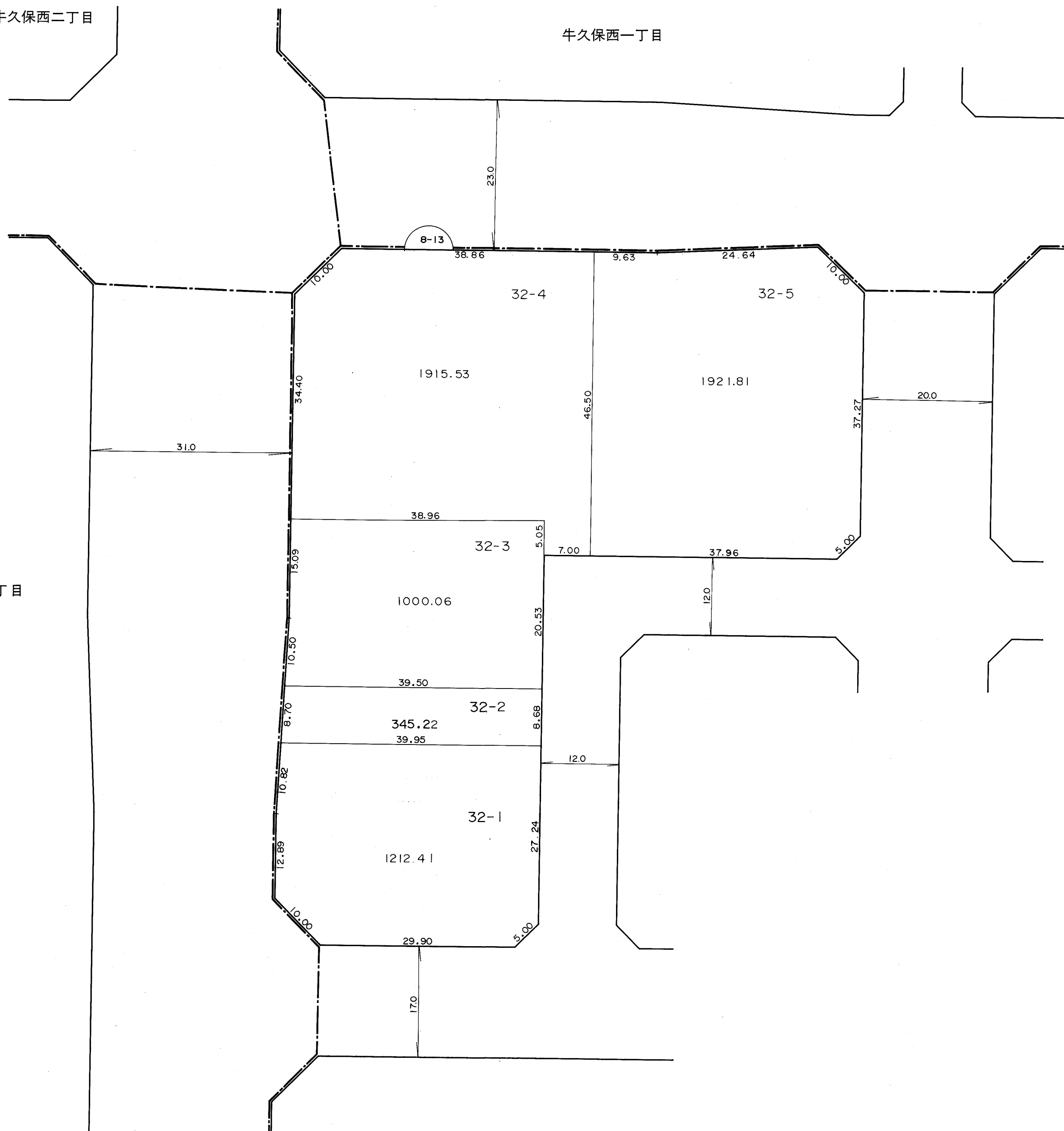
凡例	
	街区番号
	地番
	辺長及び換地地積(m <sup>2</sup> )
	換地位置

住宅・都市整備公団

牛久保西二丁目

牛久保西一丁目

中川六丁目




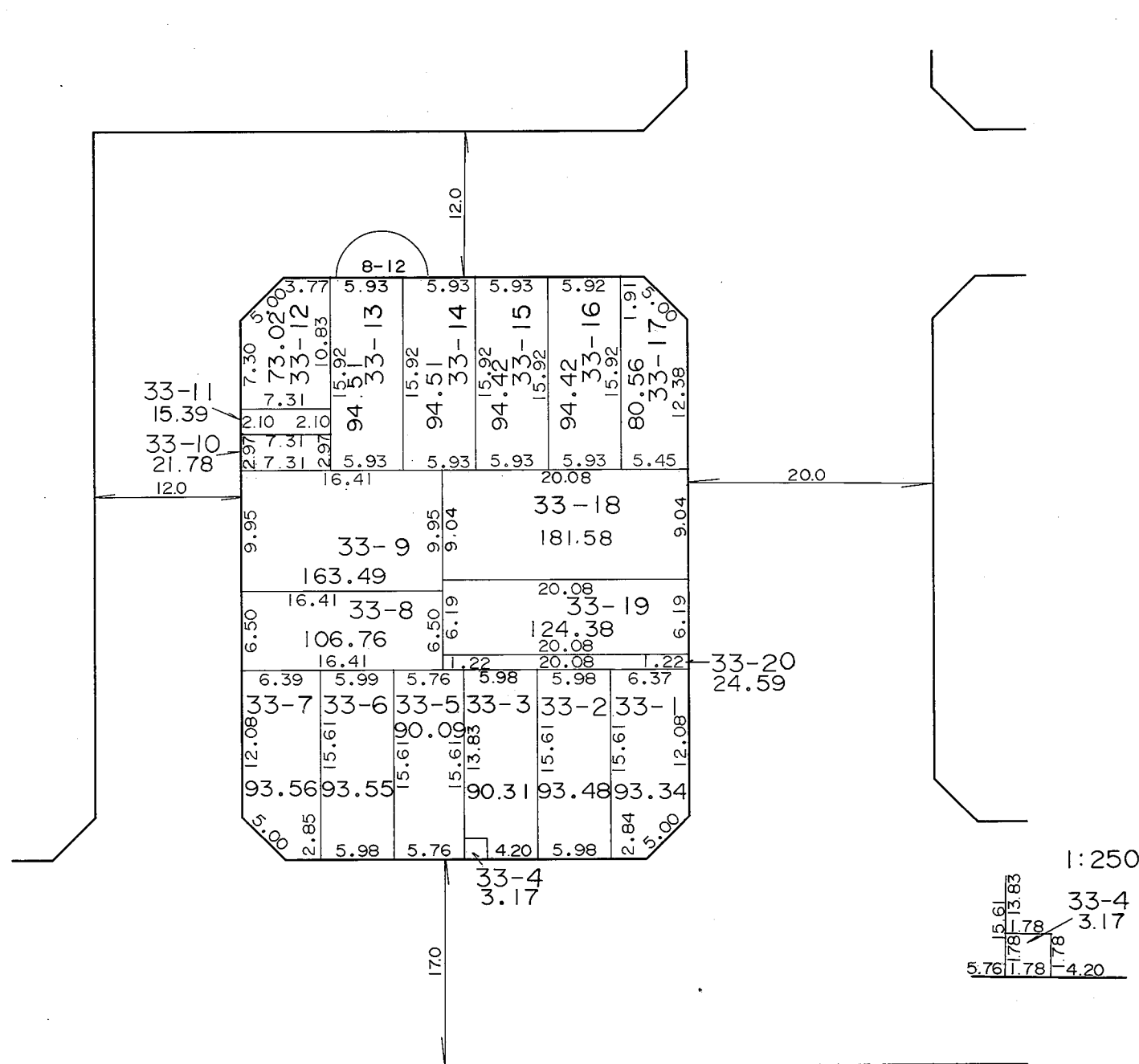
凡例	
	街区番号
	地番
	辺長及び換地地積(m <sup>2</sup> )
	換地位置

住宅・都市整備公団

# 換 地 図

縮尺 五百分之一

横浜市都筑区中川中央一丁目



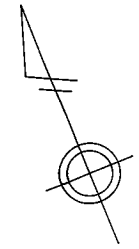
凡 例	
	街区番号
	地 番
	辺長及び換地地積(m <sup>2</sup> )
	換 地 位 置

住宅・都市整備公団

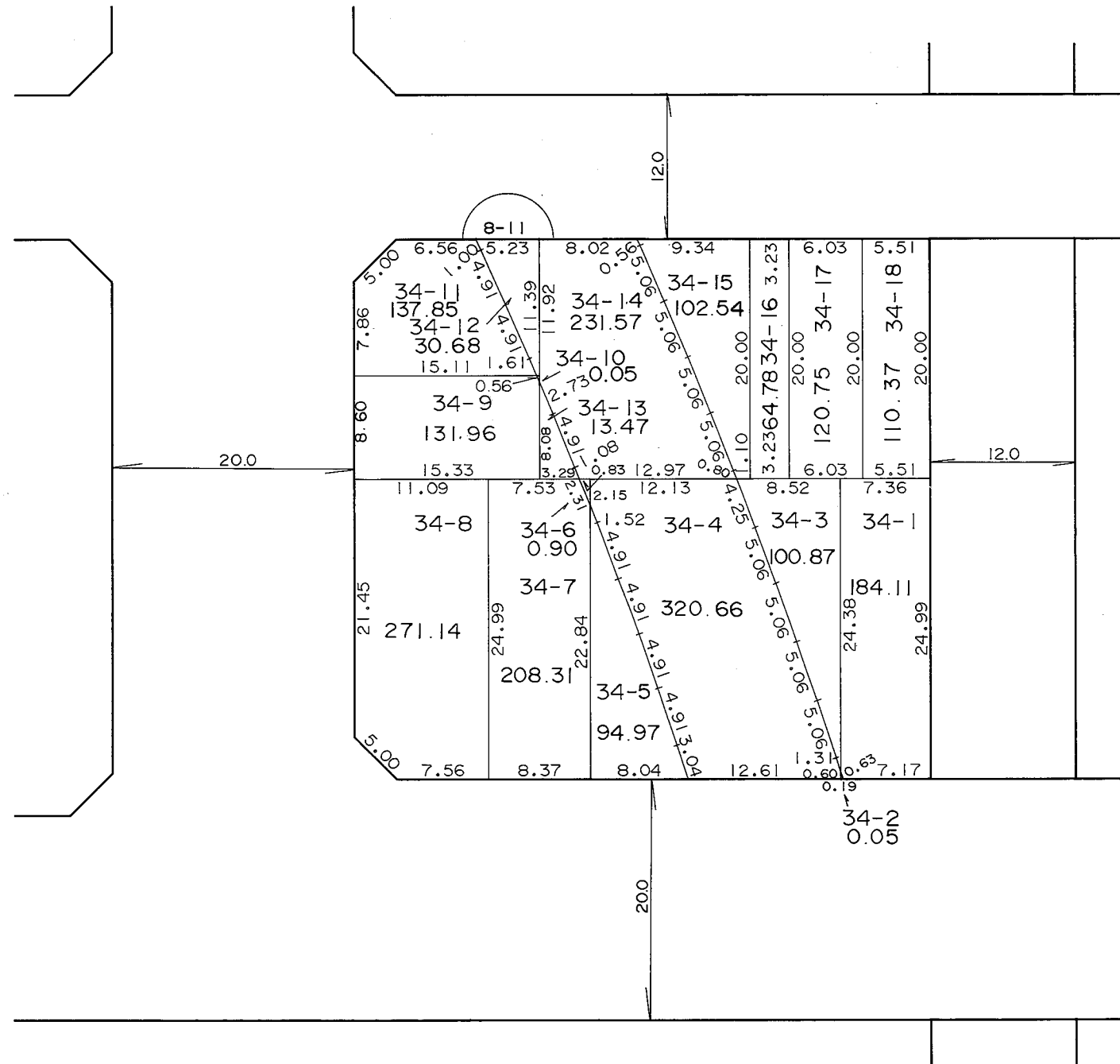
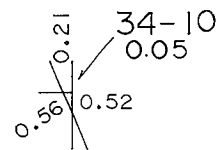
# 換 地 図

縮尺 五百分之一

横浜市都筑区中川中央一丁目



1:200



1:500



凡 例	
	街区番号
	地 番
	辺長及び換地地積(m <sup>2</sup> )
	換地位置

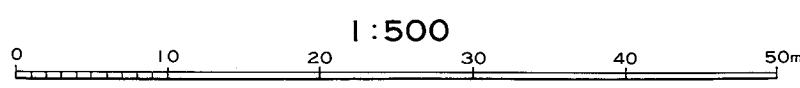
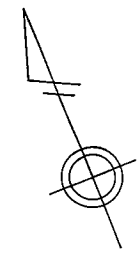
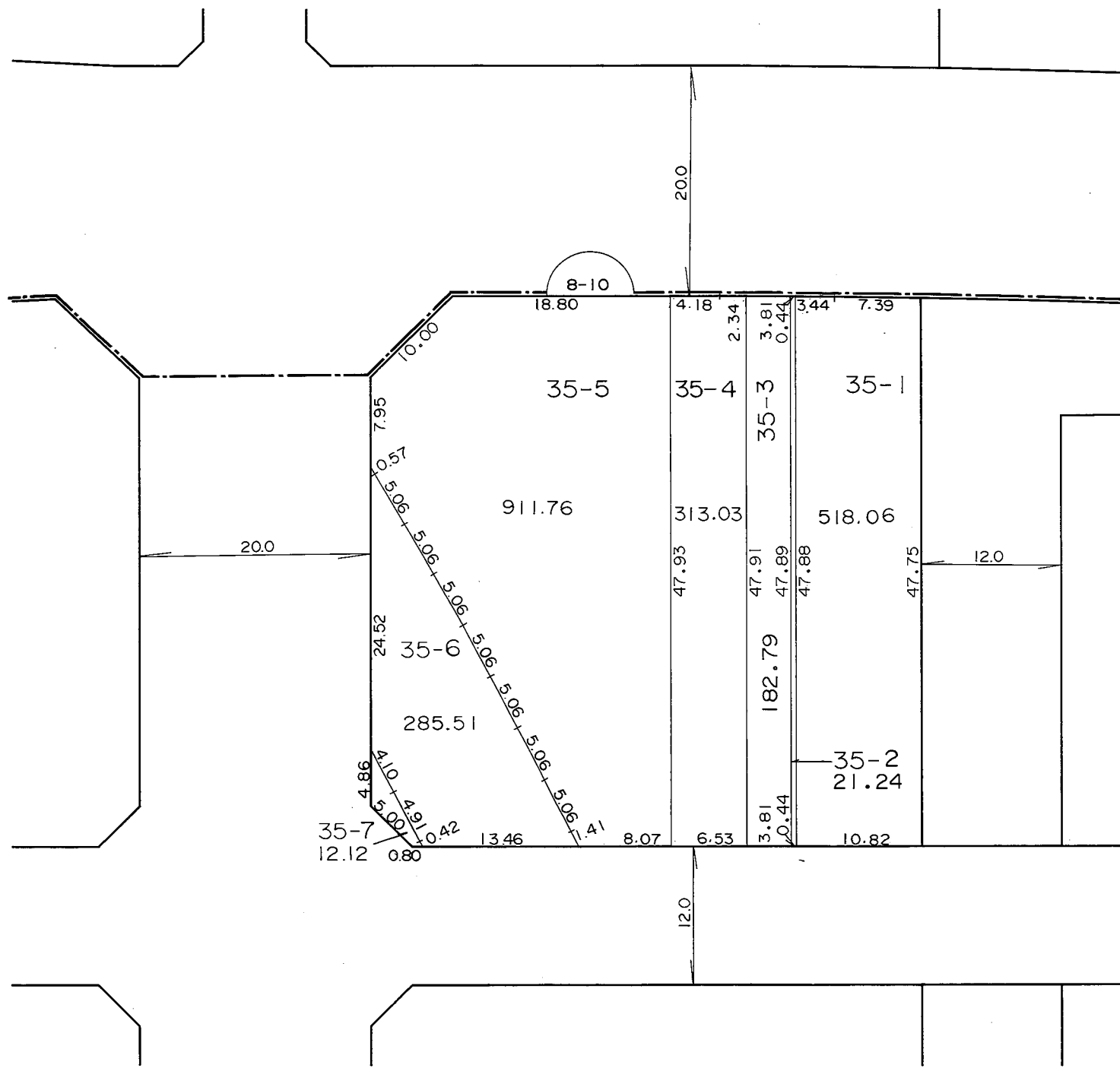
住宅・都市整備公団

# 換 地 図

縮尺 五百分之一

横浜市都筑区中川中央一丁目

牛久保西一丁目



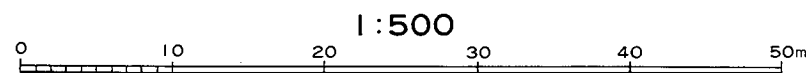
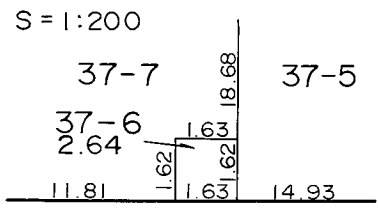
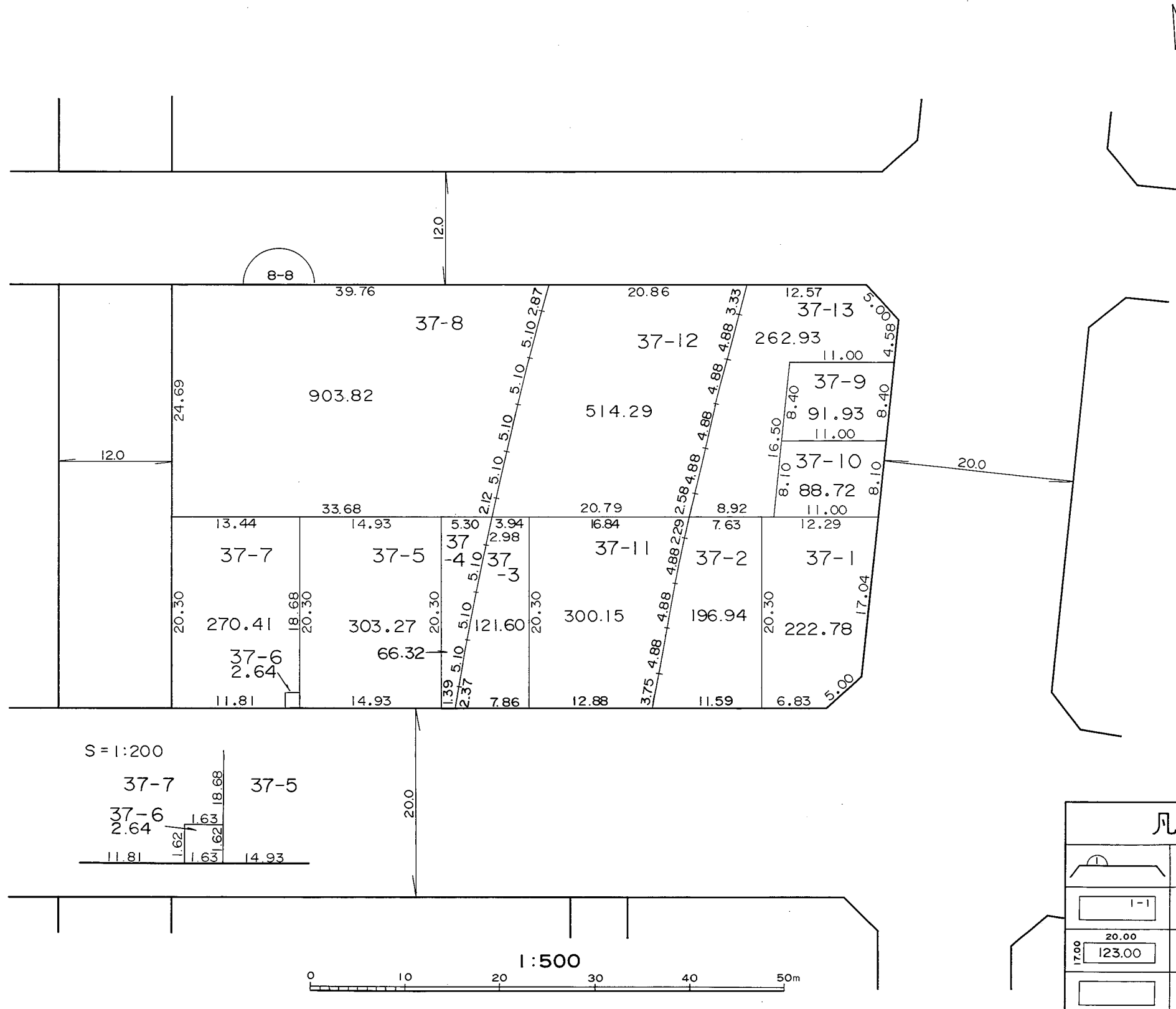
凡 例	
	街区番号
	地 番
	辺長及び換地地積(m <sup>2</sup> )
	換地位置

住宅・都市整備公団




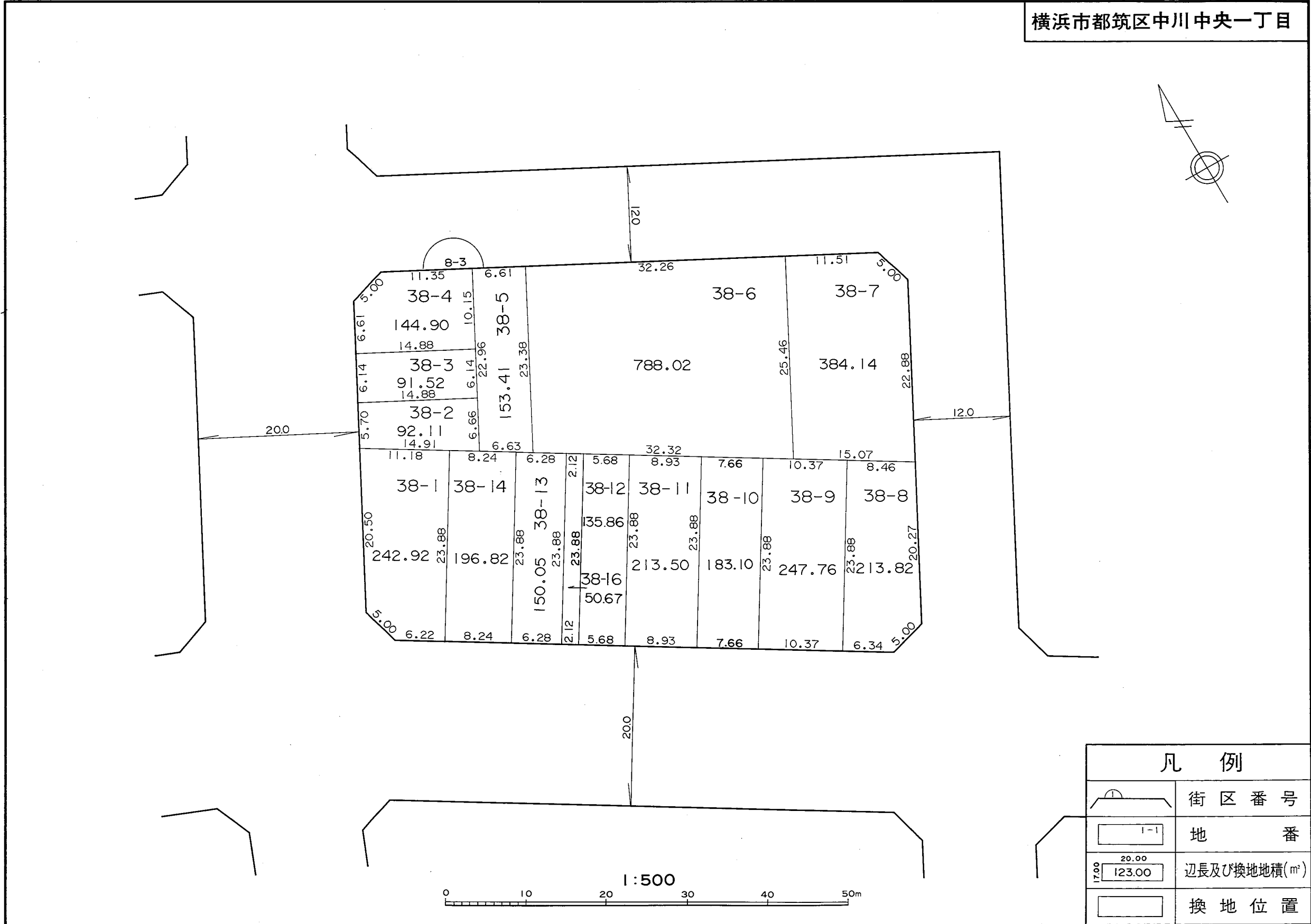
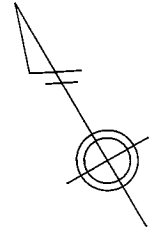


横浜市都筑区中川中央一丁目



凡 例	
	街区番号
	地 番
	辺長及び換地地積(m <sup>2</sup> )
	換 地 位 置

横浜市都筑区中川中央一丁目


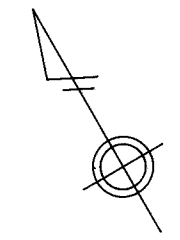
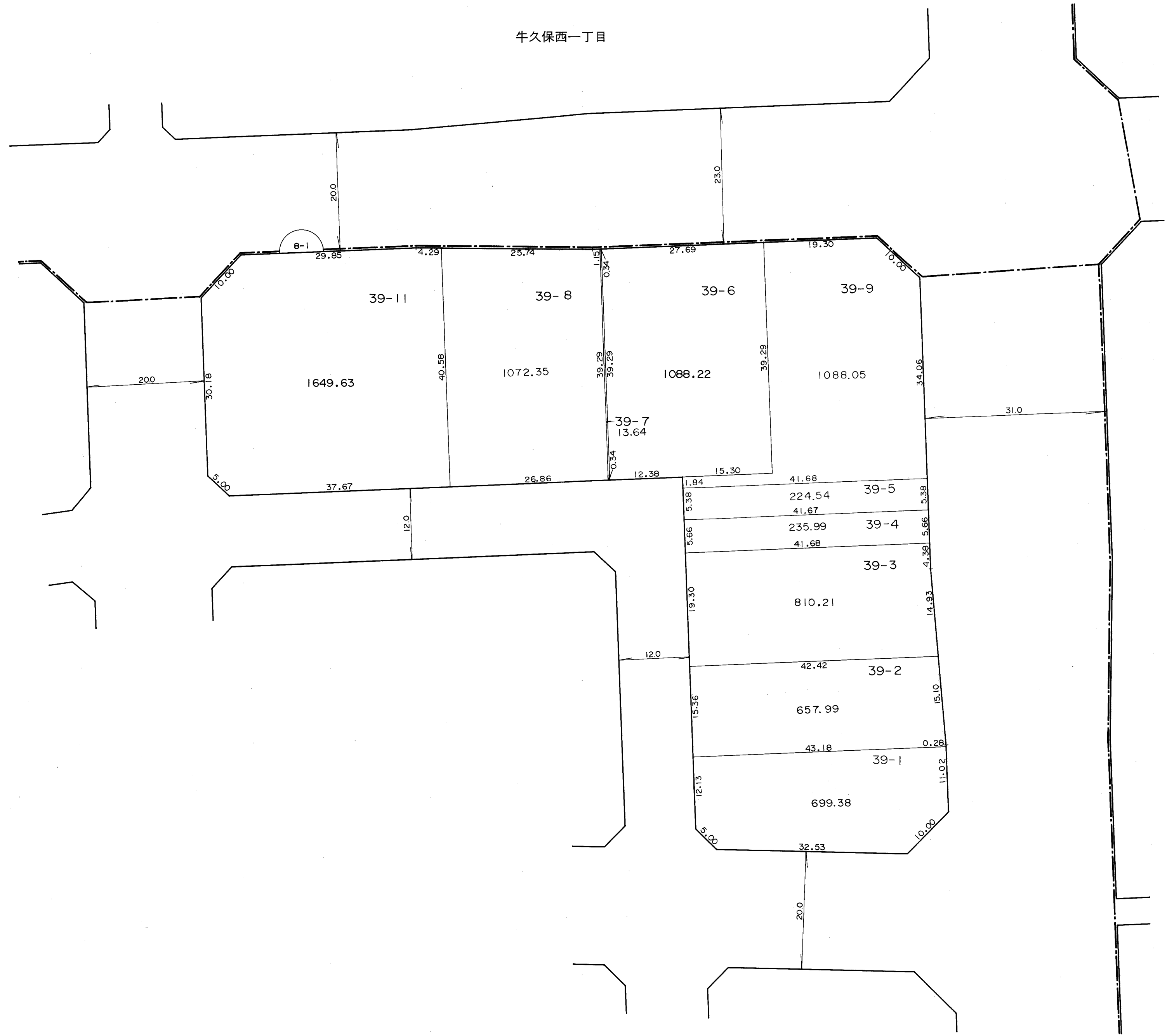


凡 例	
	街区番号
	地 番
	辺長及び換地地積(m <sup>2</sup> )
	換地位置

住宅・都市整備公団

牛久保西一丁目

牛久保東一丁目



凡 例	
	街区番号
	地番
	辺長及び換地地積(m <sup>2</sup> )
	換地位置

住宅・都市整備公団