

横浜北部新都市第二地区土地区画整理事業(その1)

町名	換地図	ページ	
荏田東一丁目	(町名案内)	6	
	都筑区荏田東一丁目1	7	
	都筑区荏田東一丁目2	8	
	都筑区荏田東一丁目3	9	
	都筑区荏田東一丁目4	10	
	都筑区荏田東一丁目5	11	
	都筑区荏田東一丁目6	12	
	都筑区荏田東一丁目7	13	
	都筑区荏田東一丁目8	14	
	都筑区荏田東一丁目9	15	
	都筑区荏田東一丁目10	16	
	都筑区荏田東一丁目11	17	
	都筑区荏田東一丁目12(A)	18	
	都筑区荏田東一丁目12(B)	19	
	都筑区荏田東一丁目13	20	
	都筑区荏田東一丁目14	21	
	都筑区荏田東一丁目15	22	
	都筑区荏田東一丁目16	23	
	都筑区荏田東一丁目17	24	
	都筑区荏田東一丁目18	25	
	都筑区荏田東一丁目19(A)	26	
	都筑区荏田東一丁目19(B)	27	
	都筑区荏田東一丁目20	28	
	都筑区荏田東一丁目21	29	
	都筑区荏田東一丁目22	30	
	都筑区荏田東一丁目23	31	
	荏田東二丁目	(町名案内)	32
		都筑区荏田東二丁目1	33
		都筑区荏田東二丁目2	34
		都筑区荏田東二丁目3	35
		都筑区荏田東二丁目4	36
都筑区荏田東二丁目5		37	
都筑区荏田東二丁目6		38	
都筑区荏田東二丁目7		39	
都筑区荏田東二丁目8		40	
都筑区荏田東二丁目9		41	
都筑区荏田東二丁目10		42	
都筑区荏田東二丁目11		43	
都筑区荏田東二丁目12		44	
都筑区荏田東二丁目13		45	
都筑区荏田東二丁目14		46	
都筑区荏田東二丁目15		47	
都筑区荏田東二丁目16		48	
都筑区荏田東二丁目17		49	
都筑区荏田東二丁目18	50		
荏田東三丁目	(町名案内)	51	
	都筑区荏田東三丁目1	52	
	都筑区荏田東三丁目2(A)	53	
	都筑区荏田東三丁目2(B)	54	
	都筑区荏田東三丁目2(C)	55	
	都筑区荏田東三丁目3	56	
	都筑区荏田東三丁目4(A)	57	
	都筑区荏田東三丁目4(B)	58	
	都筑区荏田東三丁目4(C)	59	
	都筑区荏田東三丁目4(D)	60	
	都筑区荏田東三丁目5	61	
	都筑区荏田東三丁目6	62	
	都筑区荏田東三丁目7	63	
	都筑区荏田東三丁目8	64	
	都筑区荏田東三丁目9	65	
	都筑区荏田東三丁目10	66	
	都筑区荏田東三丁目11	67	
	都筑区荏田東三丁目12	68	
都筑区荏田東三丁目13	69		
都筑区荏田東三丁目14	70		
都筑区荏田東三丁目15	71		
都筑区荏田東三丁目16	72		
都筑区荏田東三丁目17	73		
都筑区荏田東三丁目18	74		

町名	換地図	ページ
荏田東四丁目	(町名案内)	75
	都筑区荏田東四丁目1	76
	都筑区荏田東四丁目2	77
	都筑区荏田東四丁目3	78
	都筑区荏田東四丁目4	79
	都筑区荏田東四丁目5	80
	都筑区荏田東四丁目6	81
	都筑区荏田東四丁目7	82
	都筑区荏田東四丁目8	83
	都筑区荏田東四丁目9	84
	都筑区荏田東四丁目10	85
	都筑区荏田東四丁目11(A)	86
	都筑区荏田東四丁目11(B)	87
	都筑区荏田東四丁目11(C)	88
	都筑区荏田東四丁目15	89
	都筑区荏田東四丁目16	90
	都筑区荏田東四丁目17	91
	都筑区荏田東四丁目18(一部)	92
	都筑区荏田東四丁目19	93
	都筑区荏田東四丁目20	94
	都筑区荏田東四丁目21	95
	都筑区荏田東四丁目22	96
	都筑区荏田東四丁目23	97
	都筑区荏田東四丁目24	98
	都筑区荏田東四丁目25	99
	都筑区荏田東四丁目26	100
	都筑区荏田東四丁目27	101
	都筑区荏田東四丁目28	102
	都筑区荏田東四丁目29	103
	都筑区荏田東四丁目30	104
	都筑区荏田東四丁目31	105
都筑区荏田東四丁目32	106	
都筑区荏田東四丁目33	107	
都筑区荏田東四丁目34	108	
都筑区荏田東四丁目35	109	
都筑区荏田東四丁目36	110	
都筑区荏田東四丁目37	111	
都筑区荏田東四丁目38	112	
都筑区荏田東四丁目39(39街区の一部は区域外)	113	
都筑区荏田東四丁目40	114	
都筑区荏田東四丁目41	115	
都筑区荏田東四丁目42	116	
荏田南一丁目	(町名案内)	117
	都筑区荏田南一丁目1	118
	都筑区荏田南一丁目2	119
	都筑区荏田南一丁目3	120
	都筑区荏田南一丁目4	121
	都筑区荏田南一丁目5(A)	122
	都筑区荏田南一丁目5(B)	123
	都筑区荏田南一丁目6	124
	都筑区荏田南一丁目7	125
	都筑区荏田南一丁目8	126
	都筑区荏田南一丁目9(A)	127
	都筑区荏田南一丁目9(B)	128
	都筑区荏田南一丁目10	129
	都筑区荏田南一丁目11	130
	都筑区荏田南一丁目12	131
	都筑区荏田南一丁目13	132
	都筑区荏田南一丁目14	133
都筑区荏田南一丁目15	134	
都筑区荏田南一丁目16	135	
都筑区荏田南一丁目17	136	
都筑区荏田南一丁目19, 20	137	

横浜北部新都市第二地区土地区画整理事業(その1)

町名	換地図	ページ
荏田南二丁目	(町名案内)	138
	都筑区荏田南二丁目1	139
	都筑区荏田南二丁目2	140
	都筑区荏田南二丁目3	141
	都筑区荏田南二丁目4	142
	都筑区荏田南二丁目5	143
	都筑区荏田南二丁目6	144
	都筑区荏田南二丁目7	145
	都筑区荏田南二丁目8	146
	都筑区荏田南二丁目9	147
	都筑区荏田南二丁目10	148
	都筑区荏田南二丁目11	149
	都筑区荏田南二丁目12	150
	都筑区荏田南二丁目13(A)	151
	都筑区荏田南二丁目13(B)	152
	都筑区荏田南二丁目14(A)	153
	都筑区荏田南二丁目14(B)	154
	都筑区荏田南二丁目15	155
	都筑区荏田南二丁目16	156
	都筑区荏田南二丁目17	157
	都筑区荏田南二丁目18	158
	都筑区荏田南二丁目19	159
	都筑区荏田南二丁目20	160
	都筑区荏田南二丁目21	161
	都筑区荏田南二丁目22	162
	都筑区荏田南二丁目23	163
	都筑区荏田南二丁目24	164
	都筑区荏田南二丁目25	165
	都筑区荏田南二丁目26	166
	都筑区荏田南二丁目27	167
荏田南三丁目	(町名案内)	168
	都筑区荏田南三丁目1	169
	都筑区荏田南三丁目2	170
	都筑区荏田南三丁目3	171
	都筑区荏田南三丁目4	172
	都筑区荏田南三丁目5	173
	都筑区荏田南三丁目6	174
	都筑区荏田南三丁目7	175
	都筑区荏田南三丁目8	176
	都筑区荏田南三丁目9	177
	都筑区荏田南三丁目10	178
	都筑区荏田南三丁目11	179
	都筑区荏田南三丁目12	180
	都筑区荏田南三丁目13	181
	都筑区荏田南三丁目14	182
	都筑区荏田南三丁目15	183
	都筑区荏田南三丁目16	184
	都筑区荏田南三丁目17	185
	都筑区荏田南三丁目18(一部)	186
	都筑区荏田南三丁目19	187
	都筑区荏田南三丁目20	188
	都筑区荏田南三丁目21	189
	都筑区荏田南三丁目22	190
	都筑区荏田南三丁目23	191
	都筑区荏田南三丁目24	192
	都筑区荏田南三丁目25	193
	都筑区荏田南三丁目26	194
	都筑区荏田南三丁目27	195
	都筑区荏田南三丁目28	196
	都筑区荏田南三丁目29	197
	都筑区荏田南三丁目30	198
	都筑区荏田南三丁目31	199
	都筑区荏田南三丁目32	200
	都筑区荏田南三丁目33	201
	都筑区荏田南三丁目34	202
	都筑区荏田南三丁目35	203
	都筑区荏田南三丁目36	204
都筑区荏田南三丁目37	205	

町名	換地図	ページ
荏田南四丁目	(町名案内)	206
	都筑区荏田南四丁目1	207
	都筑区荏田南四丁目2	208
	都筑区荏田南四丁目3	209
	都筑区荏田南四丁目4	210
	都筑区荏田南四丁目5	211
	都筑区荏田南四丁目6	212
	都筑区荏田南四丁目7	213
	都筑区荏田南四丁目8	214
	都筑区荏田南四丁目10	215
	都筑区荏田南四丁目11	216
	都筑区荏田南四丁目12	217
	都筑区荏田南四丁目13	218
	都筑区荏田南四丁目14	219
	都筑区荏田南四丁目15	220
	都筑区荏田南四丁目16	221
	都筑区荏田南四丁目17	222
	都筑区荏田南四丁目18	223
	都筑区荏田南四丁目19	224
	都筑区荏田南四丁目20	225
	都筑区荏田南四丁目21	226
	都筑区荏田南四丁目22	227
	都筑区荏田南四丁目23	228
	都筑区荏田南四丁目24	229
	都筑区荏田南四丁目25	230
	都筑区荏田南四丁目26	231
	都筑区荏田南四丁目27	232
	都筑区荏田南四丁目28	233
	都筑区荏田南四丁目29	234
	都筑区荏田南四丁目30	235
	都筑区荏田南四丁目31	236
	都筑区荏田南四丁目32	237
	都筑区荏田南四丁目33	238
	都筑区荏田南四丁目34	239
	都筑区荏田南四丁目35	240
	都筑区荏田南四丁目36	241
荏田南五丁目	(町名案内)	242
	都筑区荏田南五丁目1	243
	都筑区荏田南五丁目2	244
	都筑区荏田南五丁目3	245
	都筑区荏田南五丁目4	246
	都筑区荏田南五丁目5	247
	都筑区荏田南五丁目6	248
	都筑区荏田南五丁目7	249
	都筑区荏田南五丁目8	250
	都筑区荏田南五丁目9	251
	都筑区荏田南五丁目10	252
	都筑区荏田南五丁目11	253
	都筑区荏田南五丁目12	254
	都筑区荏田南五丁目13	255
	都筑区荏田南五丁目14	256
	都筑区荏田南五丁目15	257
	都筑区荏田南五丁目16	258
	都筑区荏田南五丁目17	259
	都筑区荏田南五丁目18	260
	都筑区荏田南五丁目19	261
	都筑区荏田南五丁目20	262
	都筑区荏田南五丁目21	263
	都筑区荏田南五丁目22	264
	都筑区荏田南五丁目23	265
	都筑区荏田南五丁目24	266
	都筑区荏田南五丁目25	267

横浜北部新都市第二地区土地区画整理事業(その1)

町名	換地図	ページ
加賀原一丁目	(町名案内)	268
	都筑区加賀原一丁目1	269
	都筑区加賀原一丁目2	270
	都筑区加賀原一丁目3	271
	都筑区加賀原一丁目5	272
	都筑区加賀原一丁目8	273
	都筑区加賀原一丁目9	274
	都筑区加賀原一丁目10(A)	275
	都筑区加賀原一丁目10(B)	276
	都筑区加賀原一丁目10(C)	277
	都筑区加賀原一丁目11	278
	都筑区加賀原一丁目12	279
	都筑区加賀原一丁目13	280
	都筑区加賀原一丁目14	281
	都筑区加賀原一丁目15	282
	都筑区加賀原一丁目16	283
	都筑区加賀原一丁目17	284
	都筑区加賀原一丁目18	285
	都筑区加賀原一丁目19	286
	都筑区加賀原一丁目20	287
	都筑区加賀原一丁目21	288
	都筑区加賀原一丁目22(A)	289
	都筑区加賀原一丁目22(B)	290
	都筑区加賀原一丁目22(C)	291
	都筑区加賀原一丁目22(D)	292
	都筑区加賀原一丁目23	293
	都筑区加賀原一丁目24	294
	都筑区加賀原一丁目26	295
	都筑区加賀原一丁目27	296
	都筑区加賀原一丁目28	297
	都筑区加賀原一丁目29	298
	都筑区加賀原一丁目30	299
	都筑区加賀原一丁目31	300
	都筑区加賀原一丁目32	301
	都筑区加賀原一丁目33	302
	都筑区加賀原一丁目34	303
	都筑区加賀原一丁目35	304
	都筑区加賀原一丁目36	305
	都筑区加賀原一丁目37	306
	都筑区加賀原一丁目38	307
	都筑区加賀原一丁目39	308
	都筑区加賀原一丁目40、44	309
	都筑区加賀原一丁目41(都筑区佐江戸町の一部含む)	310
	都筑区加賀原一丁目42	311
	都筑区加賀原一丁目45	312
	都筑区加賀原一丁目46(A)	313
	都筑区加賀原一丁目46(B)	314
都筑区加賀原一丁目47	315	
加賀原二丁目	(町名案内)	316
	都筑区加賀原二丁目1、2	317
	都筑区加賀原二丁目3	318
	都筑区加賀原二丁目4	319
	都筑区加賀原二丁目5	320
	都筑区加賀原二丁目6	321
	都筑区加賀原二丁目7	322
	都筑区加賀原二丁目8	323
	都筑区加賀原二丁目9	324
	都筑区加賀原二丁目10	325
	都筑区加賀原二丁目11	326
	都筑区加賀原二丁目12	327
	都筑区加賀原二丁目13	328
	都筑区加賀原二丁目14	329
	都筑区加賀原二丁目15	330
	都筑区加賀原二丁目16	331
	都筑区加賀原二丁目17	332
	都筑区加賀原二丁目18(A)	333
	都筑区加賀原二丁目18(B)	334

町名	換地図	ページ	
川和台	(町名案内)	335	
	都筑区川和台1	336	
	都筑区川和台2	337	
	都筑区川和台3	338	
	都筑区川和台4	339	
	都筑区川和台5	340	
	都筑区川和台6(A)	341	
	都筑区川和台6(B)	342	
	都筑区川和台7	343	
	都筑区川和台8	344	
	都筑区川和台9	345	
	都筑区川和台10	346	
	都筑区川和台11	347	
	都筑区川和台12	348	
	都筑区川和台13	349	
	都筑区川和台20	350	
	都筑区川和台21	351	
	都筑区川和台22	352	
	都筑区川和台23	353	
	都筑区川和台24	354	
	都筑区川和台25	355	
	都筑区川和台26	356	
	都筑区川和台27	357	
	都筑区川和台28	358	
	都筑区川和台29	359	
	都筑区川和台30	360	
	都筑区川和台31	361	
	都筑区川和台32	362	
	都筑区川和台33	363	
	都筑区川和台34	364	
	都筑区川和台35	365	
	都筑区川和台36	366	
	都筑区川和台37(B)	367	
	都筑区川和台38	368	
	都筑区川和台39	369	
	都筑区川和台40	370	
	都筑区川和台41(一部)	371	
	都筑区川和台41	372	
	川和町	(町名案内)	373
		都筑区川和町字猫谷1734~1742	374
		都筑区川和町字猫谷1744	375
都筑区川和町字猫谷1745~1757		376	
都筑区川和町字猫谷1797~1803		377	
都筑区川和町字猫谷1804~1806		378	
都筑区川和町字権現板1743、1807~1809		379	
葛が谷	(町名案内)	380	
	都筑区葛が谷1、2	381	
	都筑区葛が谷3	382	
	都筑区葛が谷4	383	
	都筑区葛が谷5(A)	384	
	都筑区葛が谷5(B)	385	
	都筑区葛が谷6	386	
	都筑区葛が谷7	387	
	都筑区葛が谷8(一部)	388	
	都筑区葛が谷9	389	
	都筑区葛が谷10	390	
	都筑区葛が谷11	391	
	都筑区葛が谷12	392	
	都筑区葛が谷13	393	
	都筑区葛が谷14	394	
	都筑区葛が谷15	395	
都筑区葛が谷16	396		

事業区域内の公園については図面がない場合があります。

横浜北部新都市第二地区土地区画整理事業(その1)

町名	換地図	ページ	
大丸	(町名案内)	397	
	都筑区大丸 1	398	
	都筑区大丸 2	399	
	都筑区大丸 3 (A)	400	
	都筑区大丸 3 (B)	401	
	都筑区大丸 4	402	
	都筑区大丸 5	403	
	都筑区大丸 6	404	
	都筑区大丸 7	405	
	都筑区大丸 8 (A)	406	
	都筑区大丸 8 (B)	407	
	都筑区大丸 9	408	
	都筑区大丸 1 0	409	
	都筑区大丸 1 1	410	
	都筑区大丸 1 2 (A)	411	
	都筑区大丸 1 2 (B)	412	
	都筑区大丸 1 3	413	
	都筑区大丸 1 4	414	
	都筑区大丸 1 5 (A)	415	
	都筑区大丸 1 5 (B)	416	
	都筑区大丸 1 6	417	
	都筑区大丸 1 7	418	
	都筑区大丸 1 8	419	
	都筑区大丸 1 9	420	
	都筑区大丸 2 0	421	
	都筑区大丸 2 1	422	
	都筑区大丸 2 2	423	
	都筑区大丸 2 3 (A)	424	
	都筑区大丸 2 3 (B)	425	
	都筑区大丸 2 4	426	
	都筑区大丸 2 5	427	
	都筑区大丸 2 6	428	
	高山	(町名案内)	429
		都筑区高山 1	430
都筑区高山 2		431	
都筑区高山 3		432	
都筑区高山 4		433	
都筑区高山 5		434	
都筑区高山 6		435	
都筑区高山 7		436	
都筑区高山 8		437	
都筑区高山 9		438	
都筑区高山 1 0		439	
都筑区高山 1 1		440	
都筑区高山 1 2		441	
都筑区高山 1 3		442	
都筑区高山 1 4		443	
都筑区高山 1 5		444	
都筑区高山 1 6		445	
都筑区高山 1 7		446	
都筑区高山 1 8		447	
都筑区高山 1 9	448		
長坂	(町名案内)	449	
	都筑区長坂 1	450	
	都筑区長坂 2	451	
	都筑区長坂 3	452	
	都筑区長坂 4	453	
	都筑区長坂 5	454	
	都筑区長坂 6 (A)	455	
	都筑区長坂 6 (B)	456	
	都筑区長坂 7	457	
	都筑区長坂 8 (A)	458	
	都筑区長坂 8 (B)	459	
	都筑区長坂 9	460	
	都筑区長坂 1 0	461	
	都筑区長坂 1 1	462	
	都筑区長坂 1 2	463	
	都筑区長坂 1 3	464	
	都筑区長坂 1 4	465	
都筑区長坂 1 5	466		

町名	換地図	ページ
二の丸	(町名案内)	467
	都筑区二の丸 1	468
	都筑区二の丸 2	469
	都筑区二の丸 3	470
	都筑区二の丸 4	471
	都筑区二の丸 5	472
	都筑区二の丸 6	473
	都筑区二の丸 7	474
	都筑区二の丸 8	475
	都筑区二の丸 9	476
	都筑区二の丸 1 0	477
	都筑区二の丸 1 1	478
	都筑区二の丸 1 2	479
	都筑区二の丸 1 3	480
	都筑区二の丸 1 4 (A)	481
	都筑区二の丸 1 4 (B)	482
	都筑区二の丸 1 5	483
	都筑区二の丸 1 6	484
	都筑区二の丸 1 7	485
	都筑区二の丸 1 8	486
	都筑区二の丸 1 9	487
	都筑区二の丸 2 0	488
	平台	(町名案内)
都筑区平台 1		490
都筑区平台 2		491
都筑区平台 3		492
都筑区平台 4		493
都筑区平台 5		494
都筑区平台 6		495
都筑区平台 7		496
都筑区平台 8		497
都筑区平台 9		498
都筑区平台 1 0		499
都筑区平台 1 1		500
都筑区平台 1 2		501
都筑区平台 1 3		502
都筑区平台 1 4		503
都筑区平台 1 5		504
都筑区平台 1 6		505
都筑区平台 1 7		506
都筑区平台 1 8		507
都筑区平台 1 9		508
都筑区平台 2 0		509
都筑区平台 2 1		510
都筑区平台 2 2		511
都筑区平台 2 3		512
都筑区平台 2 4		513
都筑区平台 2 5		514
都筑区平台 2 6		515
都筑区平台 2 7	516	

事業区域内の公園については図面がない場合があります。



横浜北部新都市第二地区土地区画整理事業(その1)

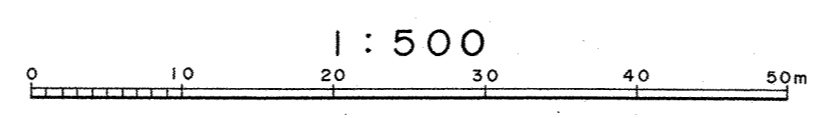
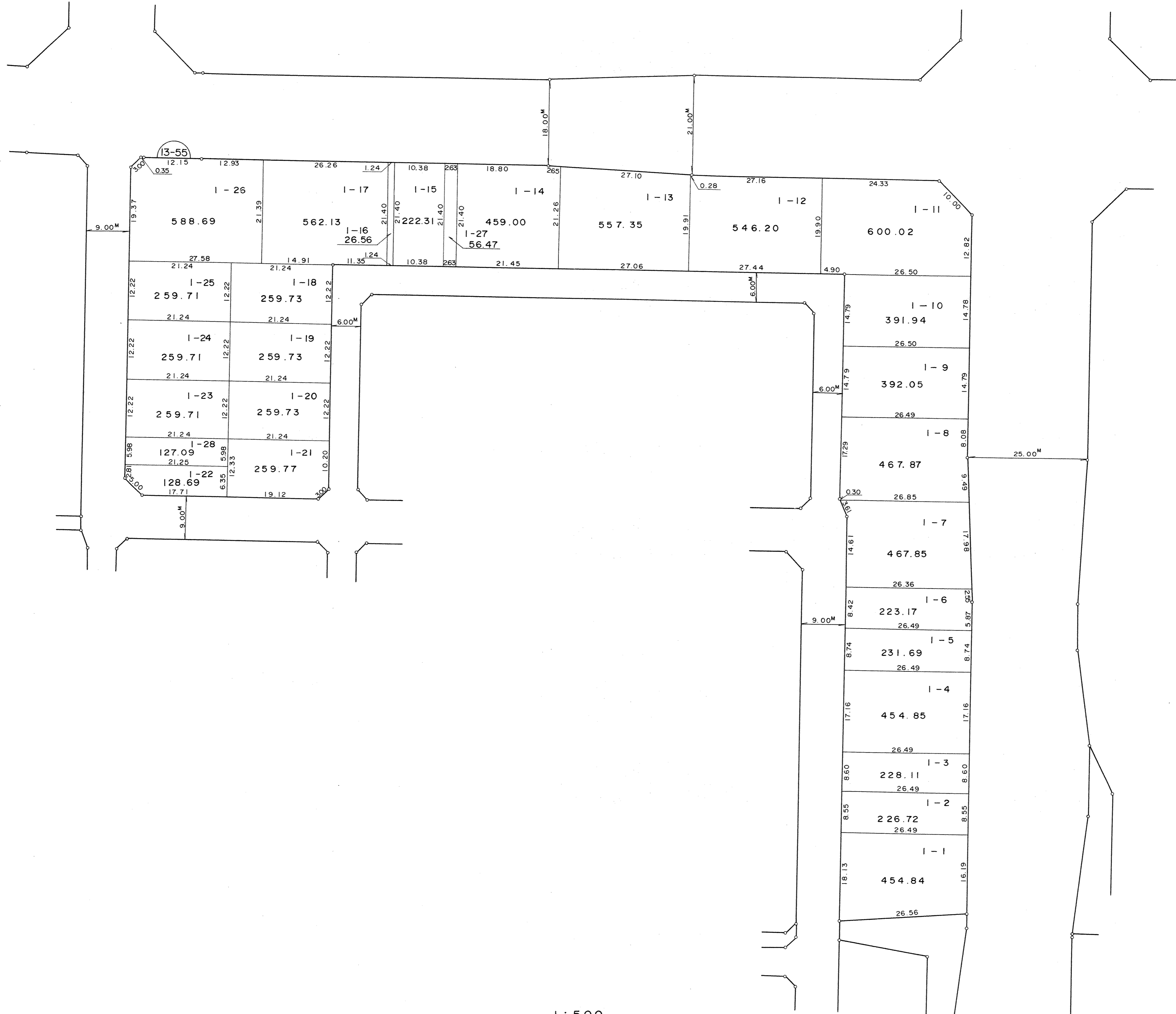
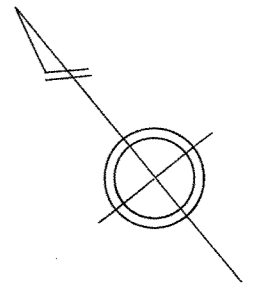
町名	換地図	ページ
富士見が丘	(町名案内)	517
	都筑区富士見が丘 1	518
	都筑区富士見が丘 2	519
	都筑区富士見が丘 3	520
	都筑区富士見が丘 4	521
	都筑区富士見が丘 5	522
	都筑区富士見が丘 6	523
	都筑区富士見が丘 7	524
	都筑区富士見が丘 8	525
	都筑区富士見が丘 9	526
	都筑区富士見が丘 10	527
	都筑区富士見が丘 11	528
	都筑区富士見が丘 12	529
	都筑区富士見が丘 13	530
	都筑区富士見が丘 14	531
	都筑区富士見が丘 15	532
	都筑区富士見が丘 16	533
	都筑区富士見が丘 17	534
	都筑区富士見が丘 18	535
	都筑区富士見が丘 19	536
	都筑区富士見が丘 21	537
	都筑区富士見が丘 22	538
	都筑区富士見が丘 23	539
	都筑区富士見が丘 24	540
	都筑区富士見が丘 25	541
	都筑区富士見が丘 26	542
	都筑区富士見が丘 27	543
	都筑区富士見が丘 28	544
	都筑区富士見が丘 29	545
	都筑区富士見が丘 30	546
	都筑区富士見が丘 31	547
	都筑区富士見が丘 32	548

町名	換地図	ページ
見花山	(町名案内)	549
	都筑区見花山 1	550
	都筑区見花山 2	551
	都筑区見花山 3	552
	都筑区見花山 4 (A)	553
	都筑区見花山 4 (B)	554
	都筑区見花山 4 (C)	555
	都筑区見花山 4 (D)	556
	都筑区見花山 5	557
	都筑区見花山 6	558
	都筑区見花山 7	559
	都筑区見花山 8	560
	都筑区見花山 9	561
	都筑区見花山 10	562
	都筑区見花山 11	563
	都筑区見花山 12	564
	都筑区見花山 13	565
	都筑区見花山 14	566
	都筑区見花山 15	567
	都筑区見花山 16	568
	都筑区見花山 17	569
	都筑区見花山 18	570
	都筑区見花山 19	571
	都筑区見花山 20	572
	都筑区見花山 21	573
	都筑区見花山 22	574
	都筑区見花山 23	575
	都筑区見花山 24	576
	都筑区見花山 25	577
	都筑区見花山 26	578
	都筑区見花山 27	579
	都筑区見花山 28	580
	都筑区見花山 29	581
	都筑区見花山 30	582
	都筑区見花山 31	583
	都筑区見花山 32	584
	都筑区見花山 33	585
	都筑区見花山 34	586
	都筑区見花山 35	587
	都筑区見花山 36	588
	都筑区見花山 37	589
	都筑区見花山 38	590
	都筑区見花山 39	591
	都筑区見花山 40	592
都筑区見花山 41 (41街区は3つの事業に分かれている)	593	

事業区域内の公園については図面がない場合があります。

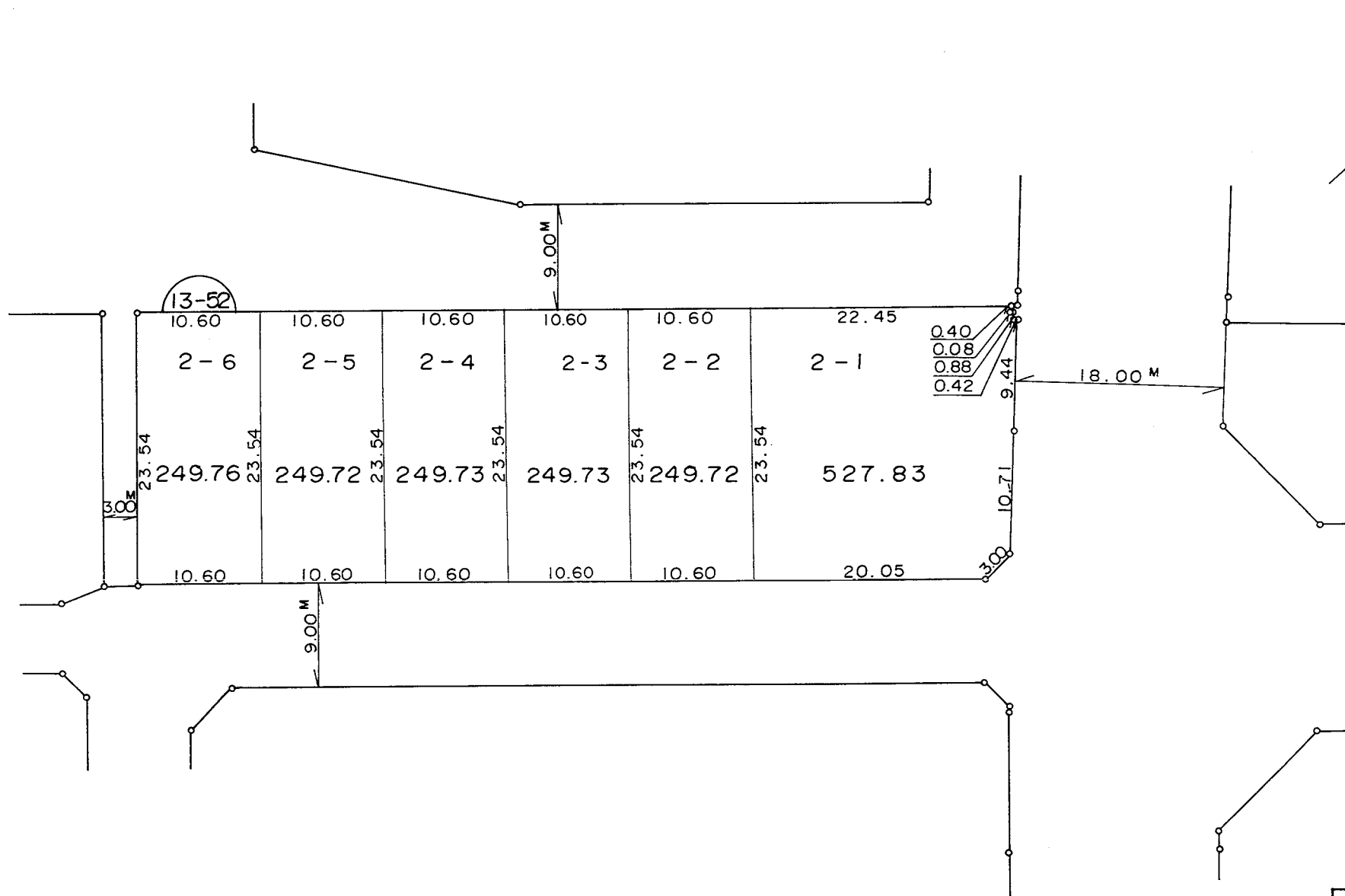
# 横浜北部新都市第二地区 土地区画整理事業

## 荏田東一丁目



凡 例	
	街区番号
	地番
	辺長及び換地地積
	換地位置

横浜市都筑区荏田東一丁目



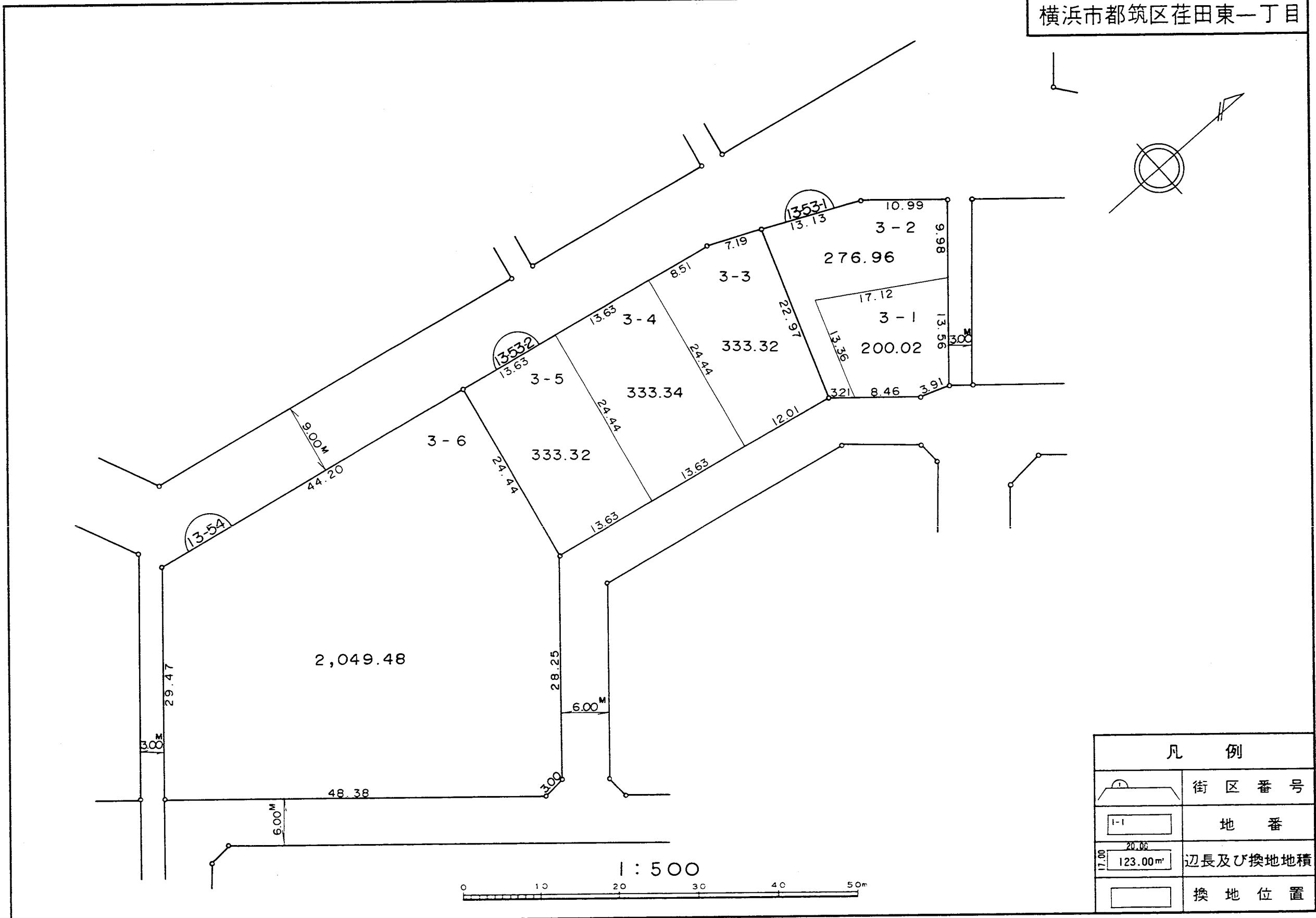
凡 例	
	街区番号
	地 番
	辺長及び換地地積
	換地位置

住宅・都市整備公団

# 換地 図

縮尺 五百分之一

横浜市都筑区荏田東一丁目



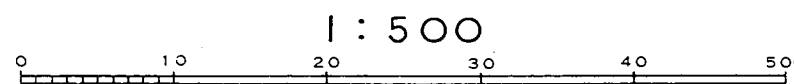
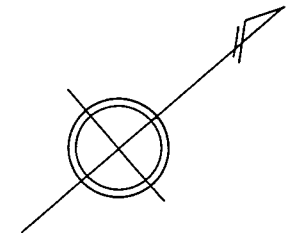
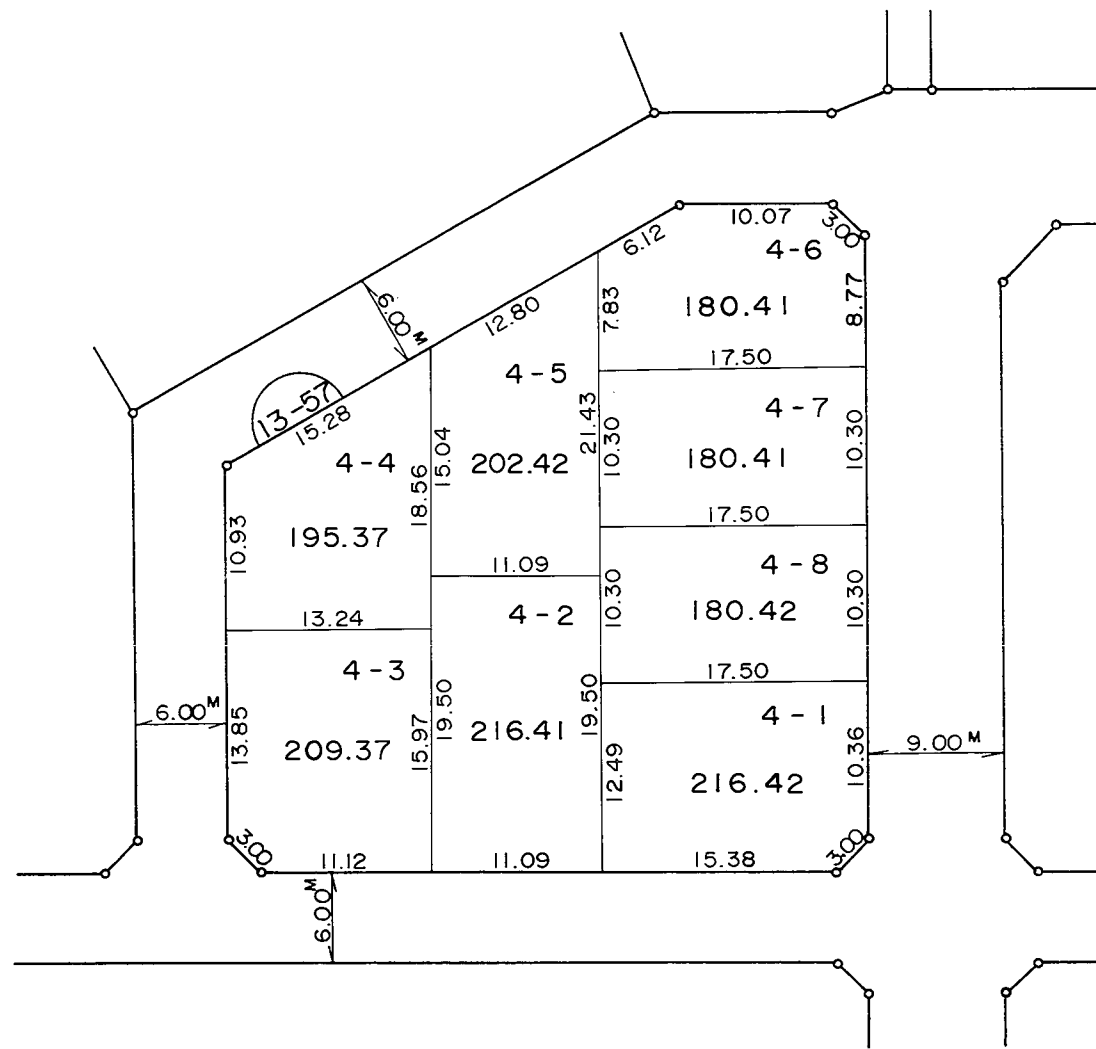
凡 例	
	街区番号
	地番
	辺長及び換地地積
	換地位置

住宅・都市整備公団

# 換 地 図

縮尺 五百分之一

横浜市都筑区荏田東一丁目



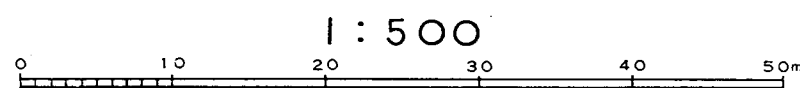
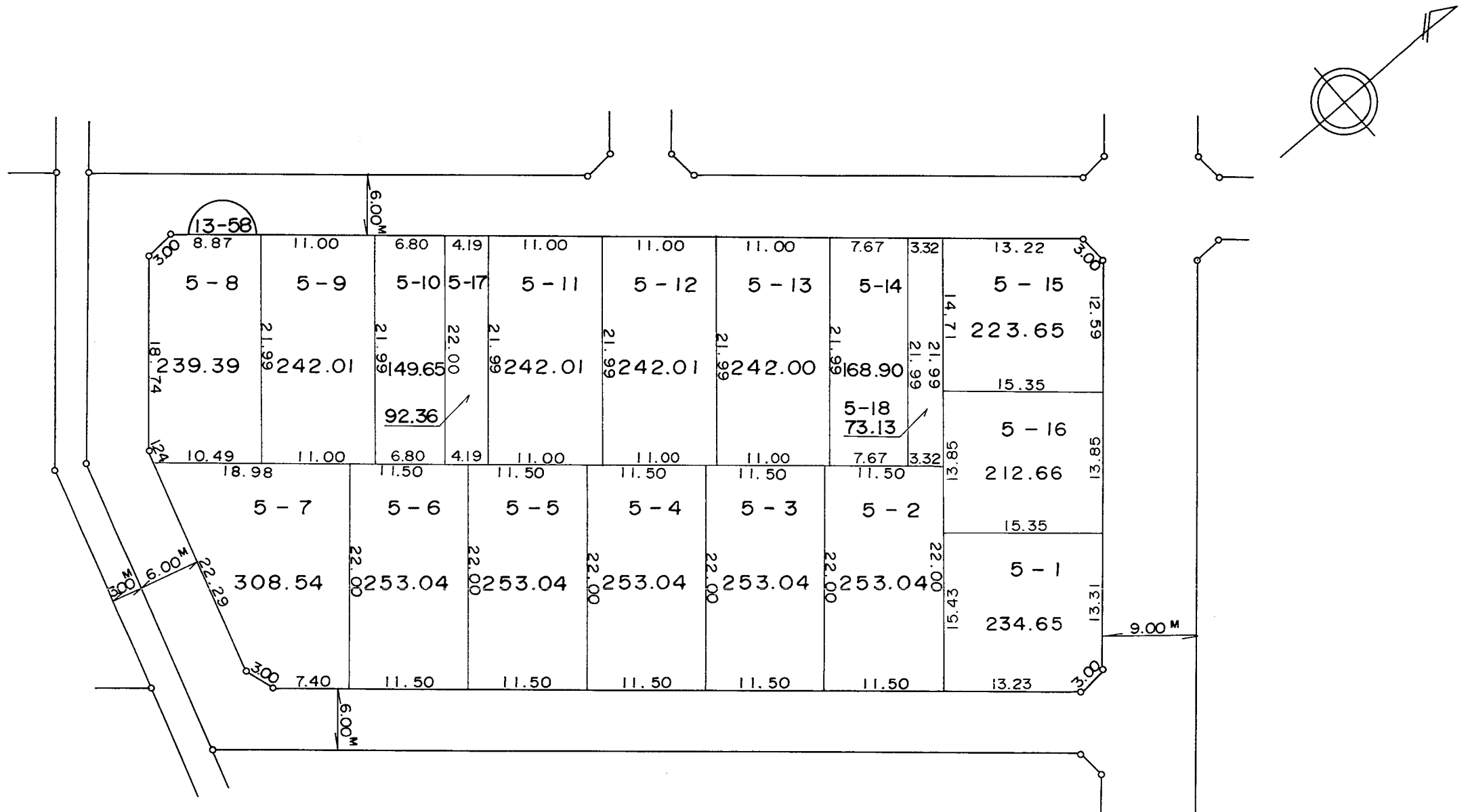
凡 例	
	街 区 番 号
	地 番
	辺長及び換地地積
	換 地 位 置



# 換 地 図

縮尺 五百分之一

横浜市都筑区荏田東一丁目



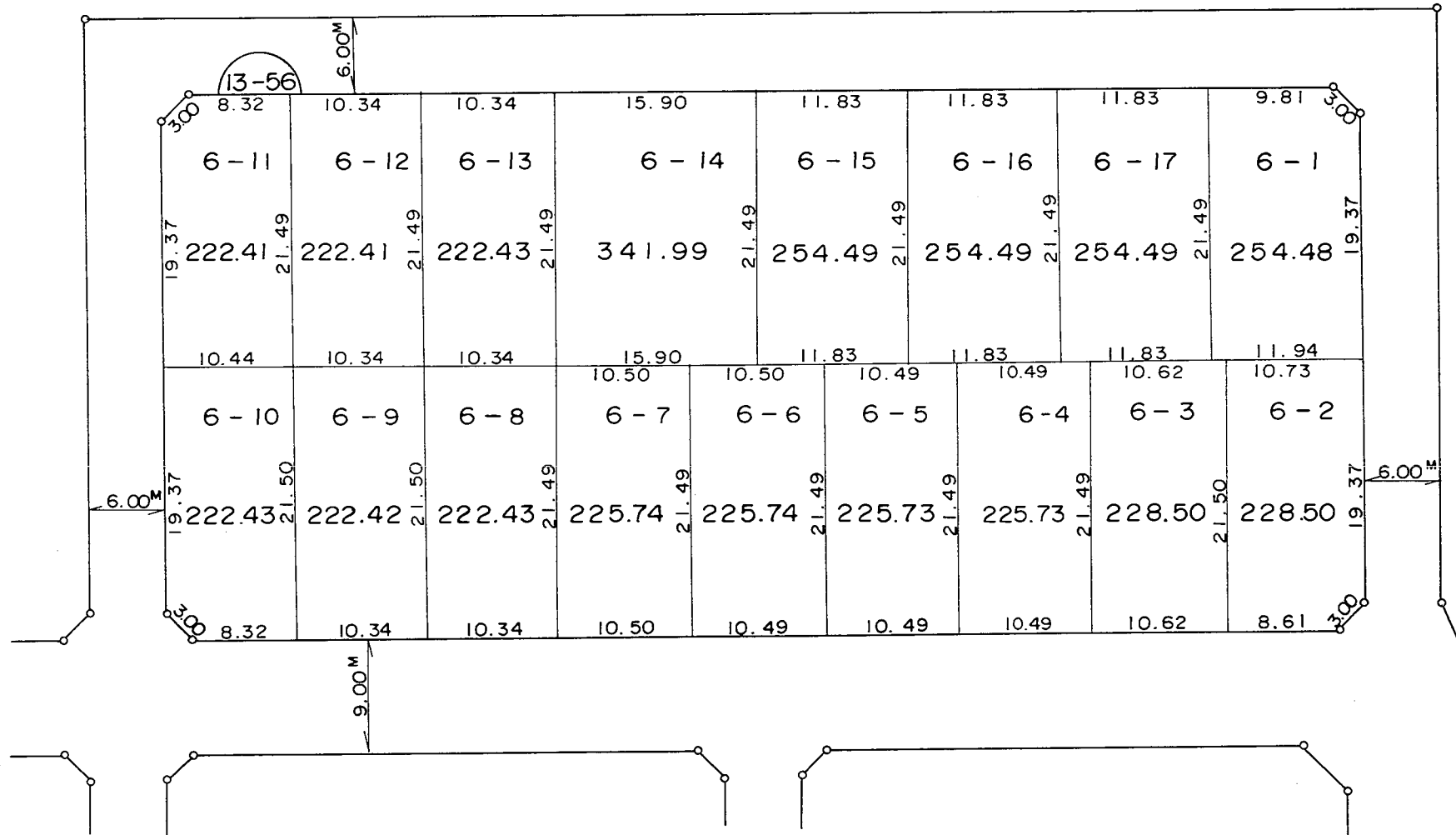
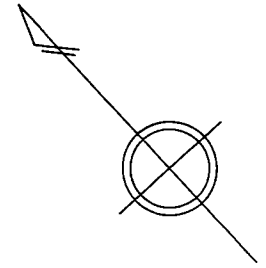
凡 例	
	街区番号
	地番
	辺長及び換地地積
	換地位・置

住宅・都市整備公団

# 換 地 図


縮尺 五百分之一

横浜市都筑区荏田東一丁目



凡 例	
	街区番号
	地番
	辺長及び換地地積
	換地位置

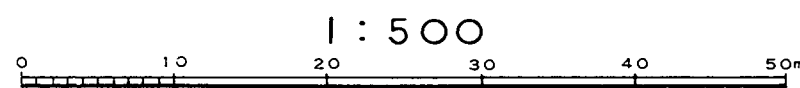
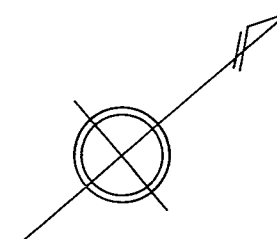
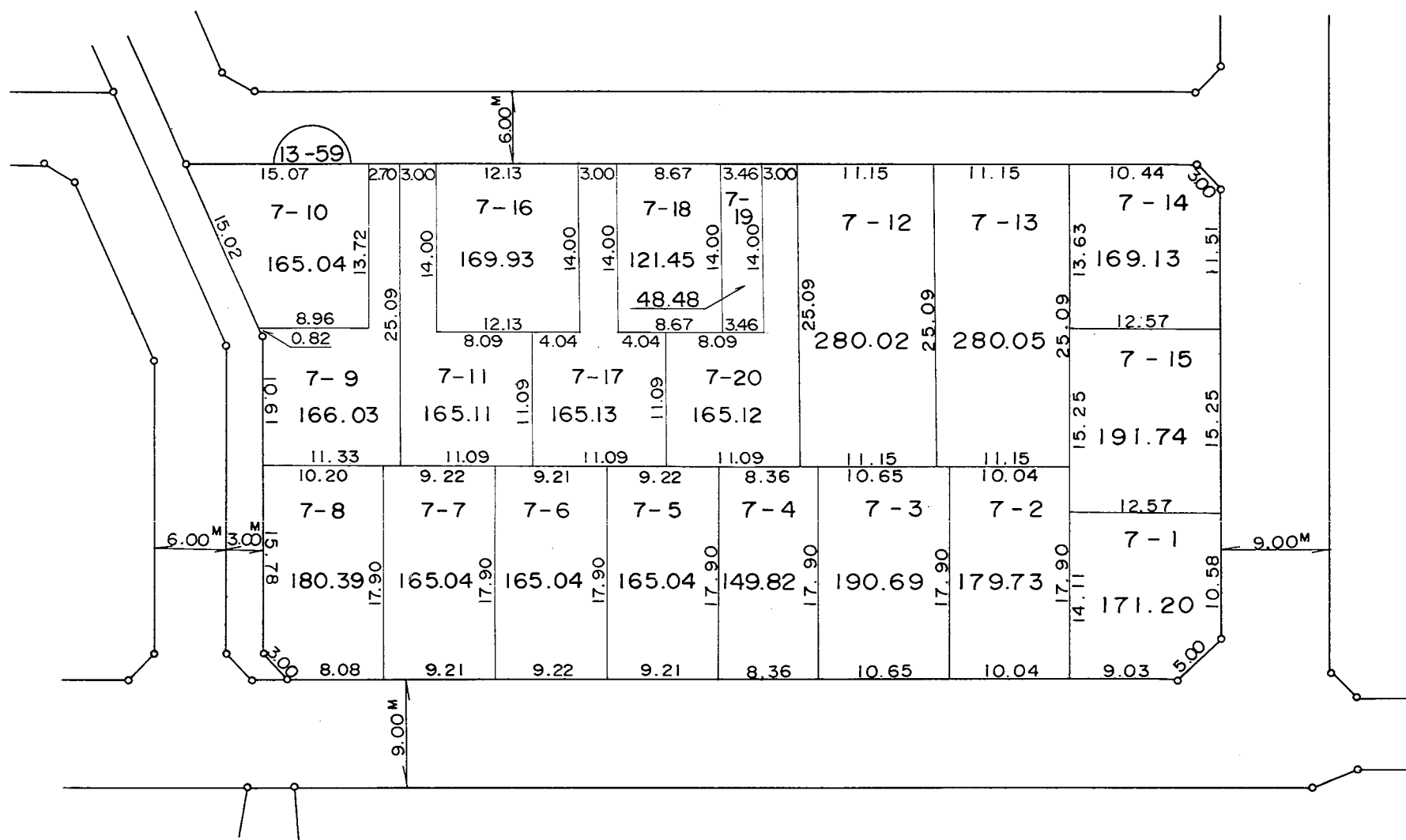
1 : 500



# 換地 図

縮尺 五百分之一

横浜市都筑区荏田東一丁目



1 : 500

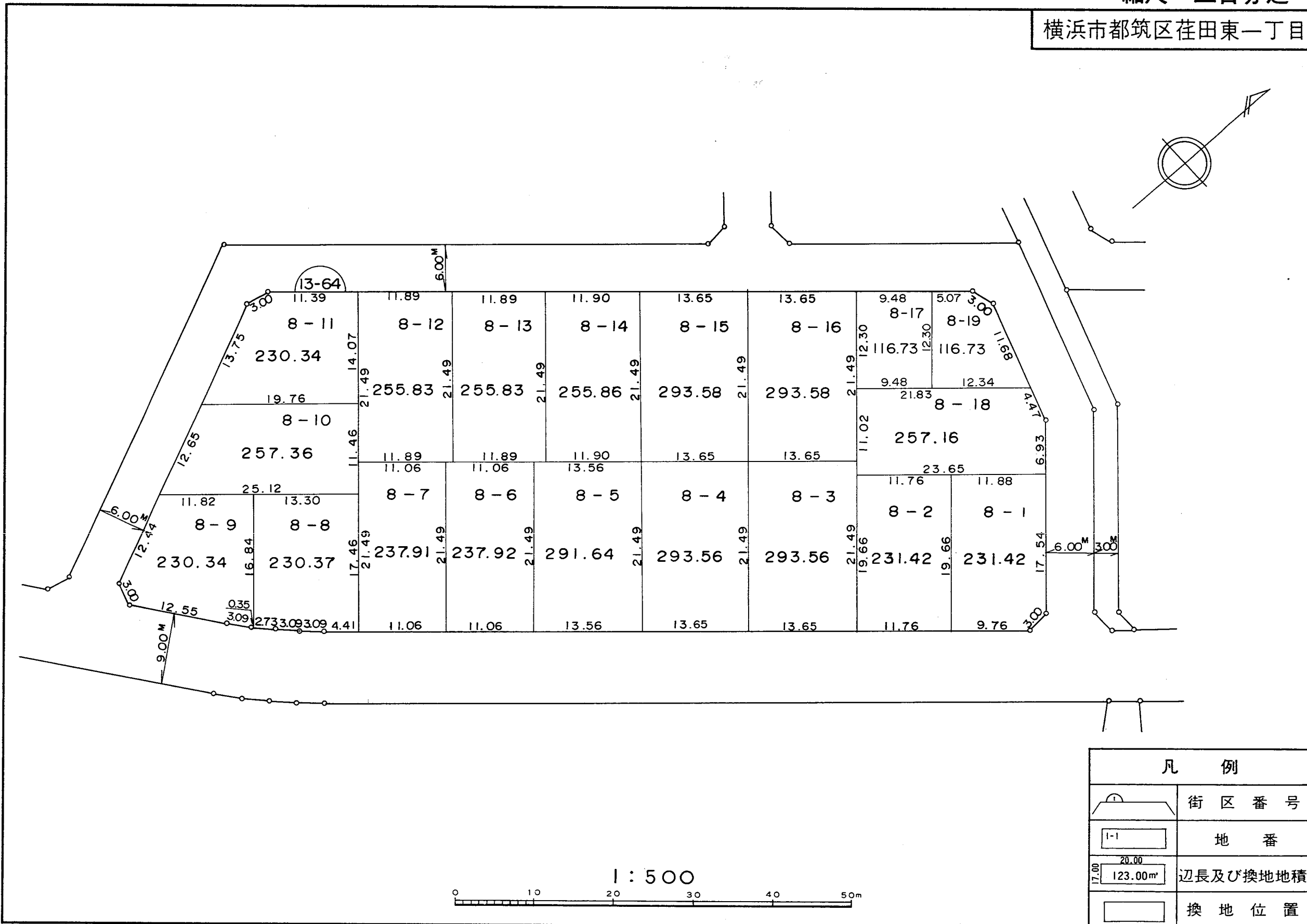
凡 例	
	街区番号
	地番
	辺長及び換地地積
	換地位置

住宅・都市整備公団

# 換地 図

縮尺 五百分之一

横浜市都筑区荏田東一丁目

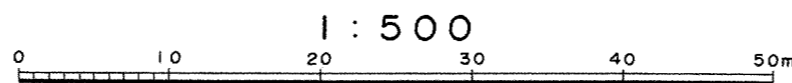
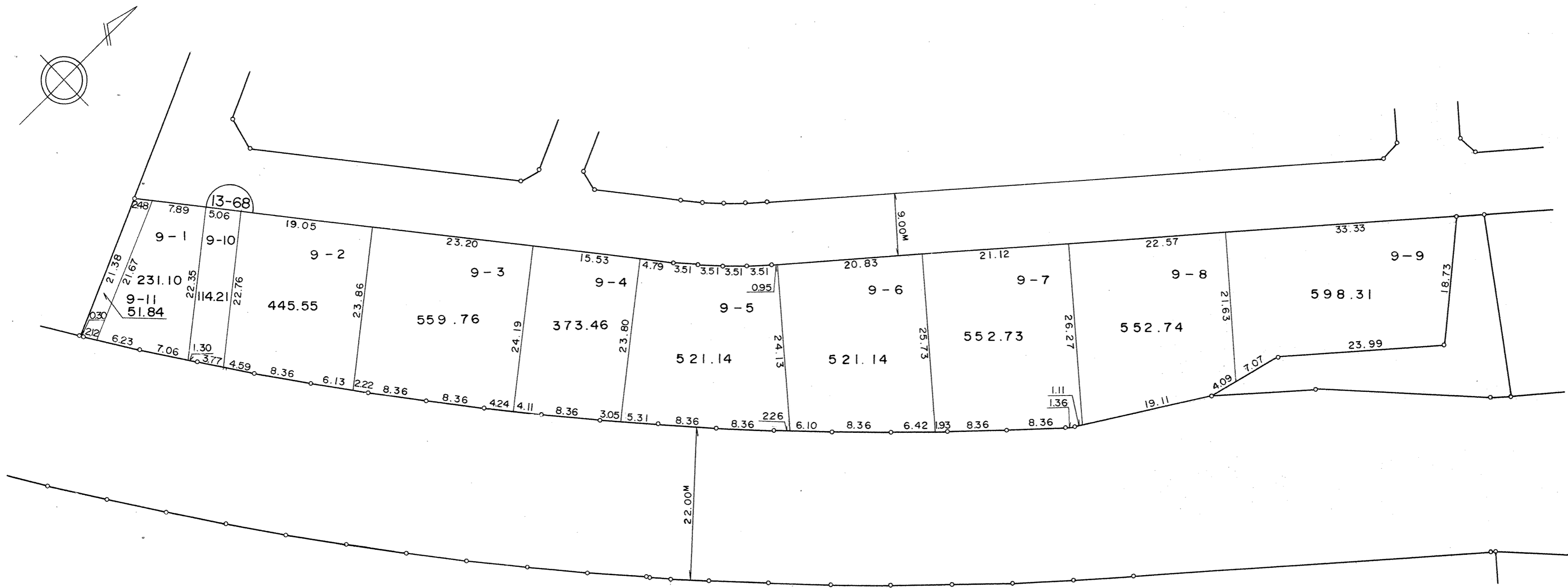


凡 例	
	街区番号
	地番
	辺長及び換地地積
	換地位置

1 : 500



住宅・都市整備公団



凡例	
	街区番号
	地番
	辺長及び換地地積
	換地位置

住宅・都市整備公団

# 換 地 図

縮尺 五百分之一

横浜市都筑区荏田東一丁目



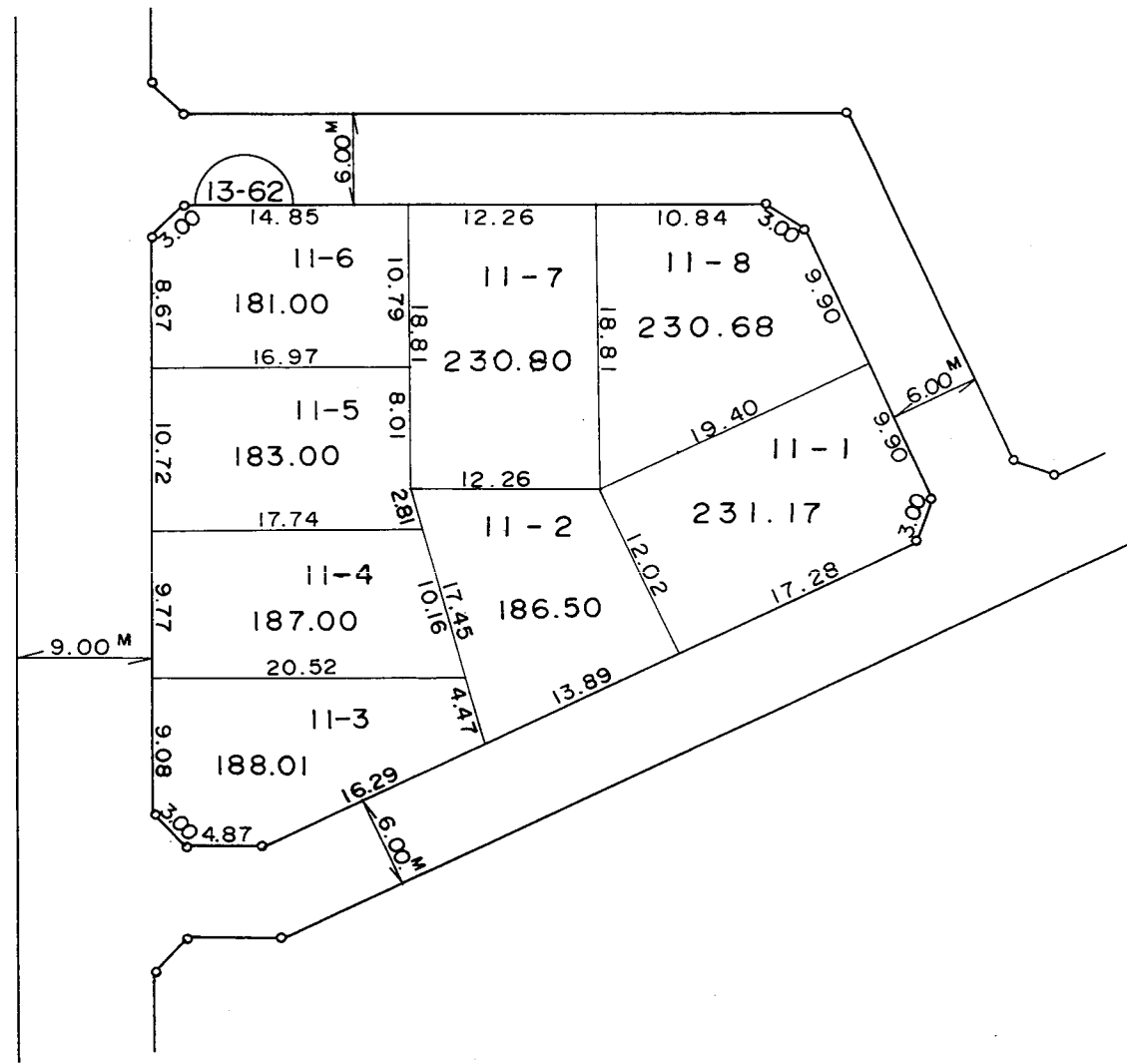
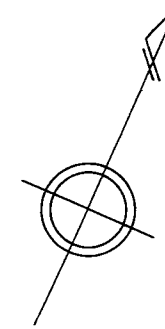
凡 例	
	街区番号
	地番
	辺長及び換地地積
	換地位置

住宅・都市整備公団



# 換地図

横浜市都筑区荏田東一丁目



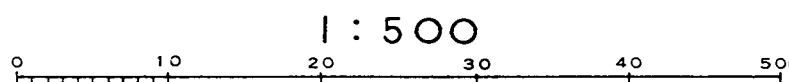
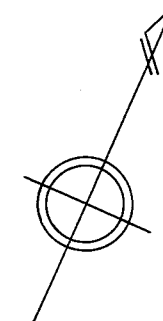
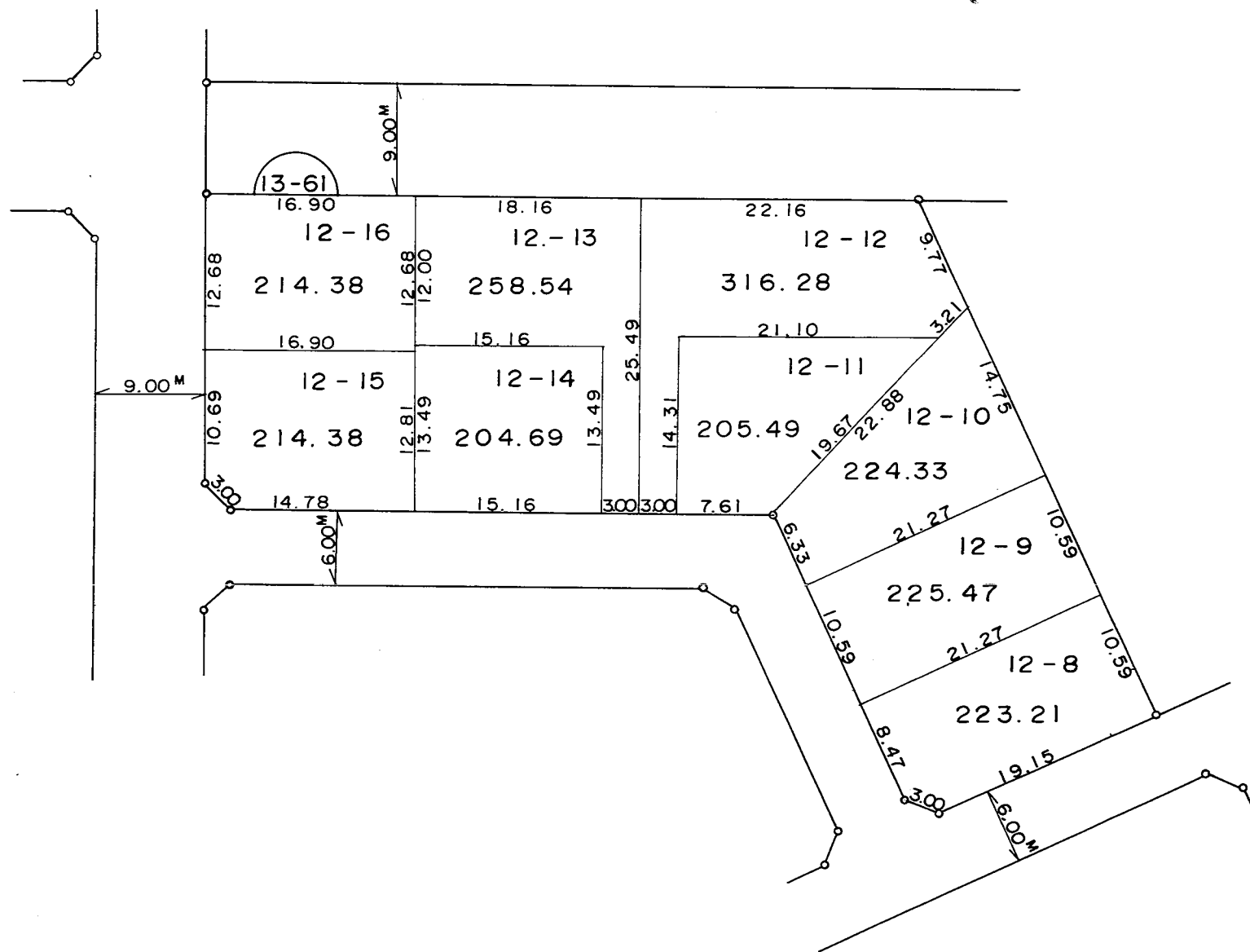
1 : 500



凡 例	
	街区番号
	地 番
	辺長及び換地地積
	換地位置

住宅・都市整備公団

横浜市都筑区荏田東一丁目


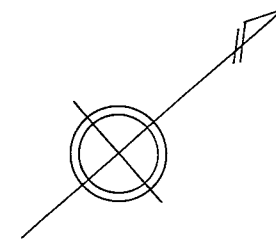
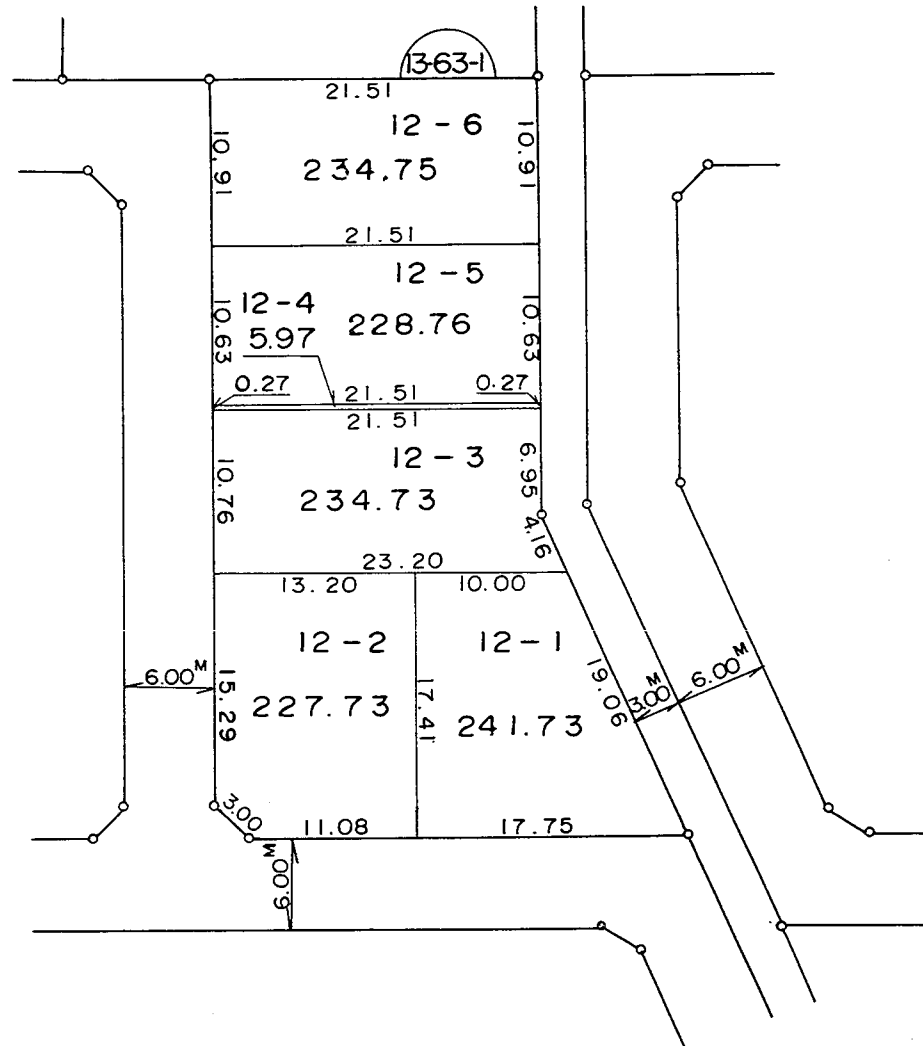


凡 例	
	街区番号
	地番
	辺長及び換地地積
	換地位置

住宅・都市整備公団

# 換地図

横浜市都筑区荏田東一丁目



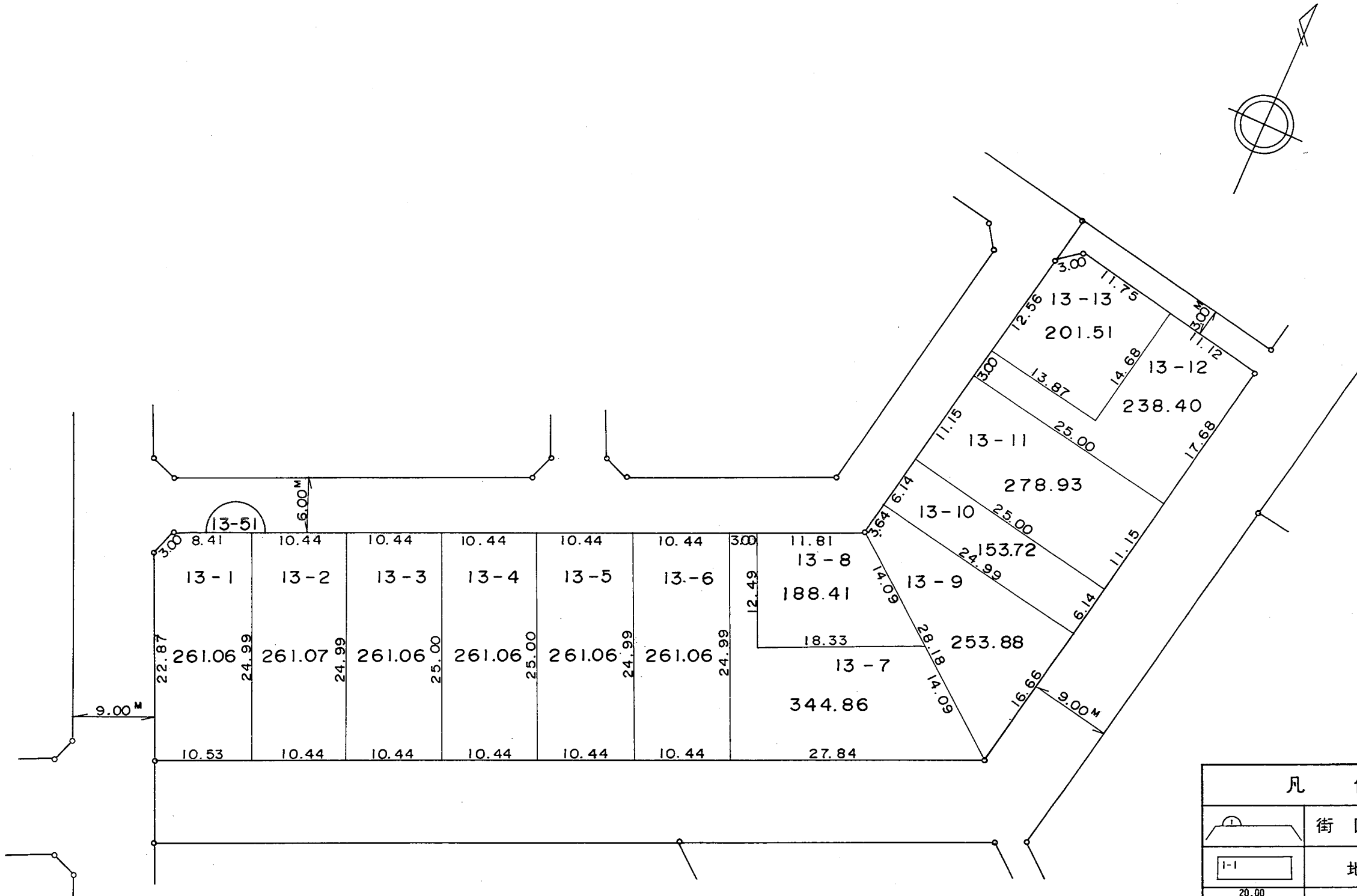
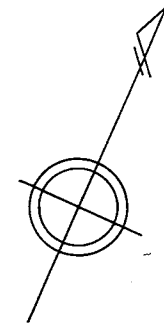
凡 例	
	街区番号
	地番
	辺長及び換地地積
	換地位置

住宅・都市整備公団

# 換地図

縮尺 五百分之一

横浜市都筑区荏田東一丁目



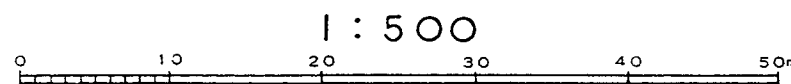
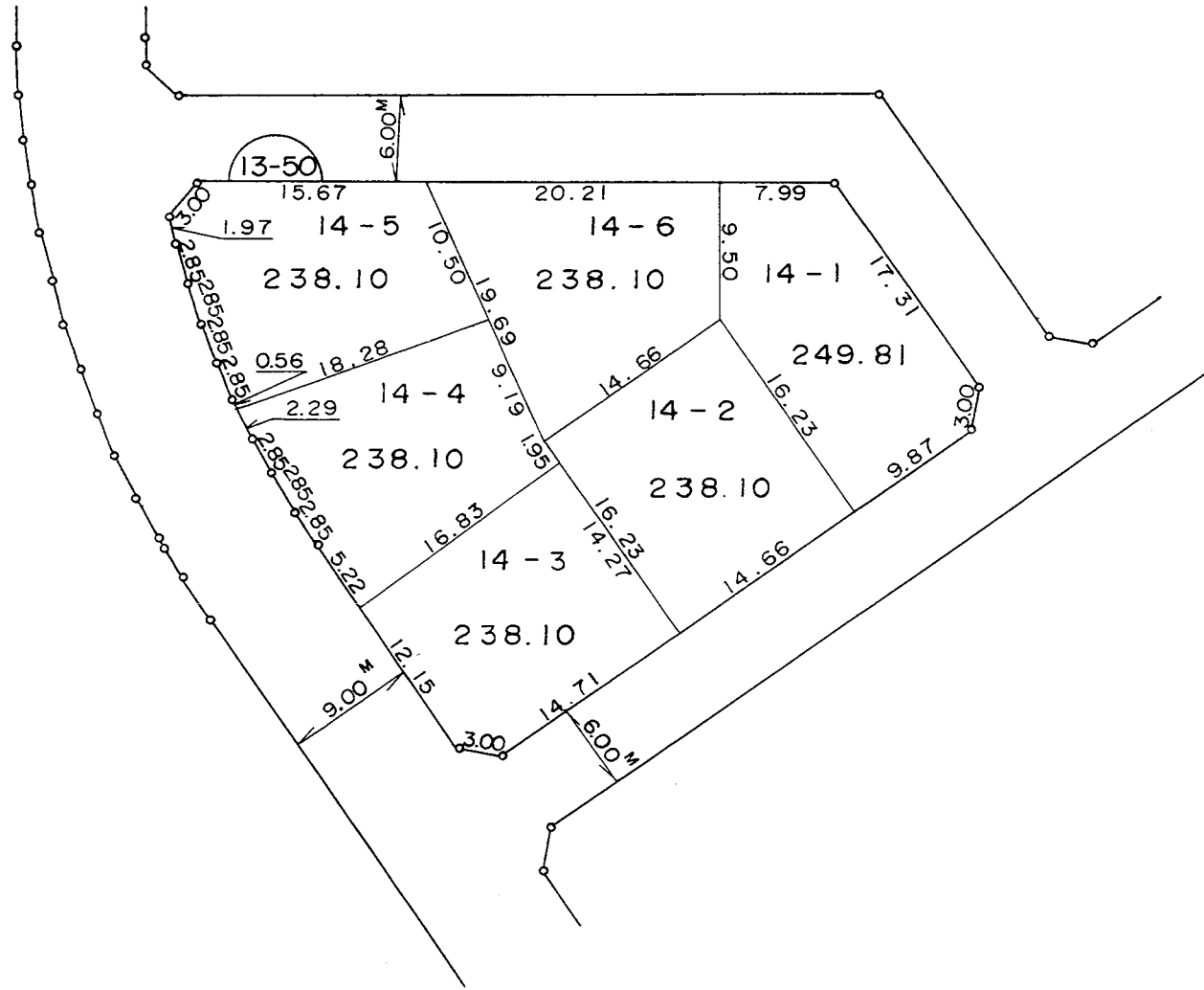
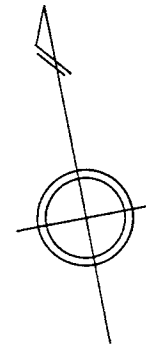
1 : 500



凡例	
	街区番号
	地番
	辺長及び換地地積
	換地位置

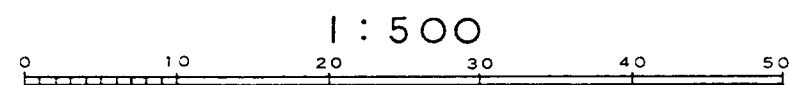
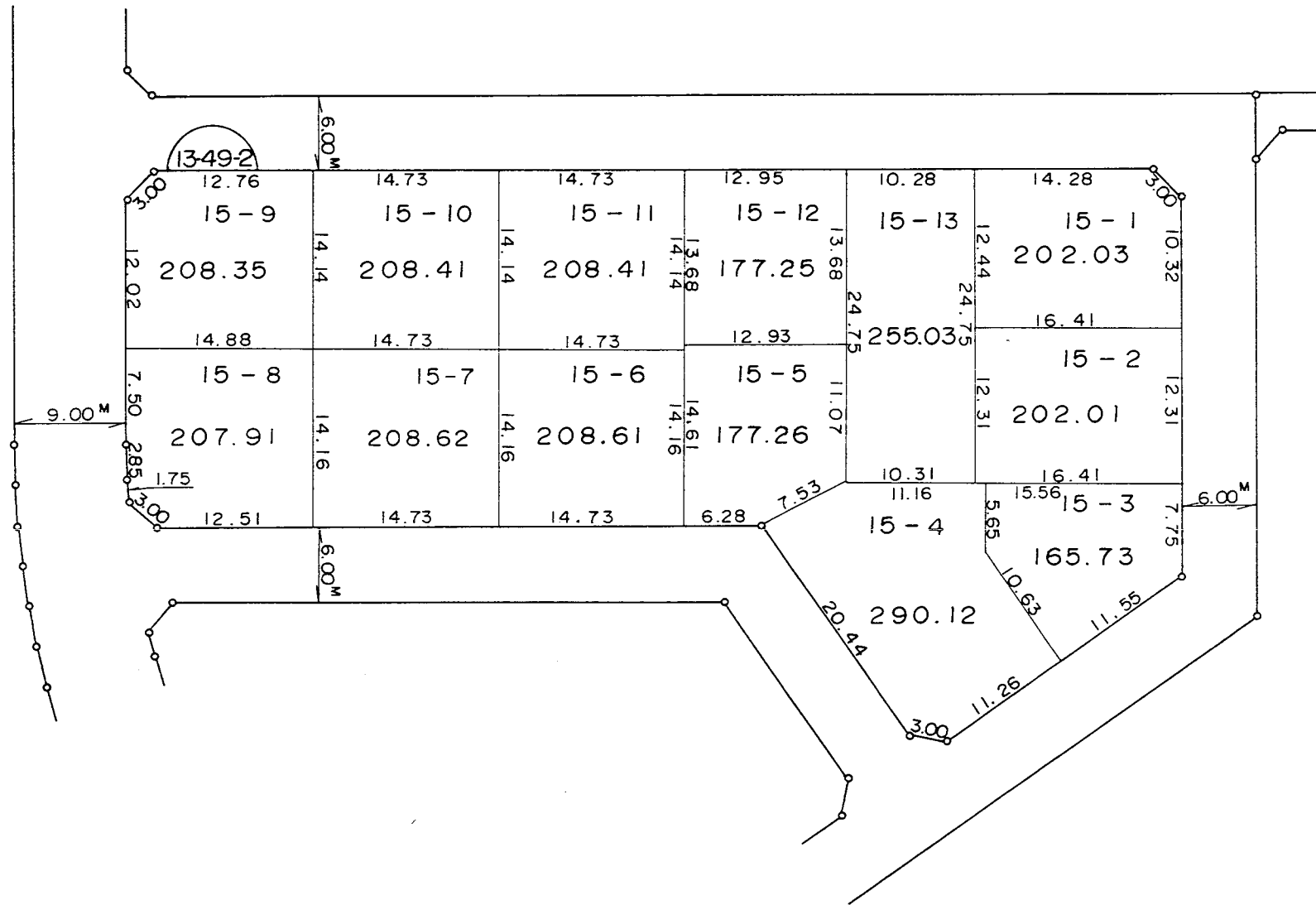
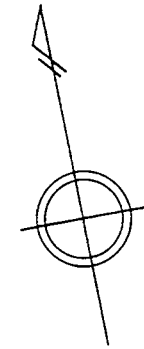
住宅・都市整備公団

横浜市都筑区荏田東一丁目



凡 例	
	街区番号
	地番
	辺長及び換地地積
	換地位置

横浜市都筑区荏田東一丁目



凡 例	
	街区番号
	地番
	辺長及び換地地積
	換地位置

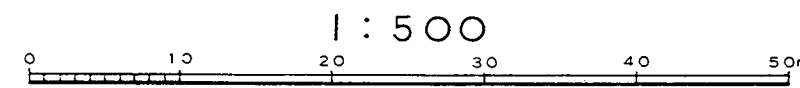
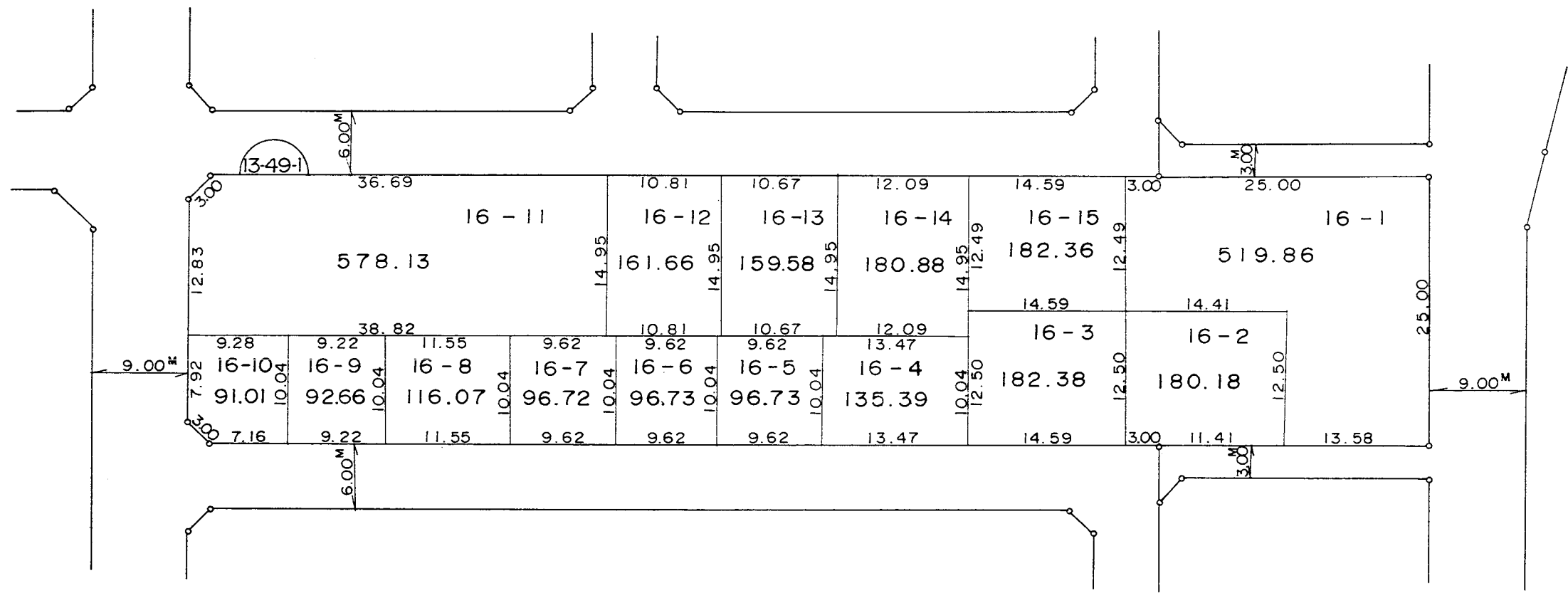
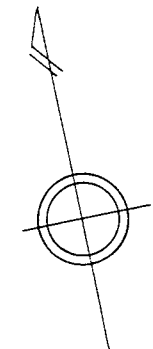
住宅・都市整備公団



# 換 地 図

縮尺 五百分之一

横浜市都筑区荏田東一丁目



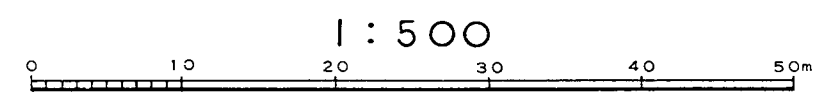
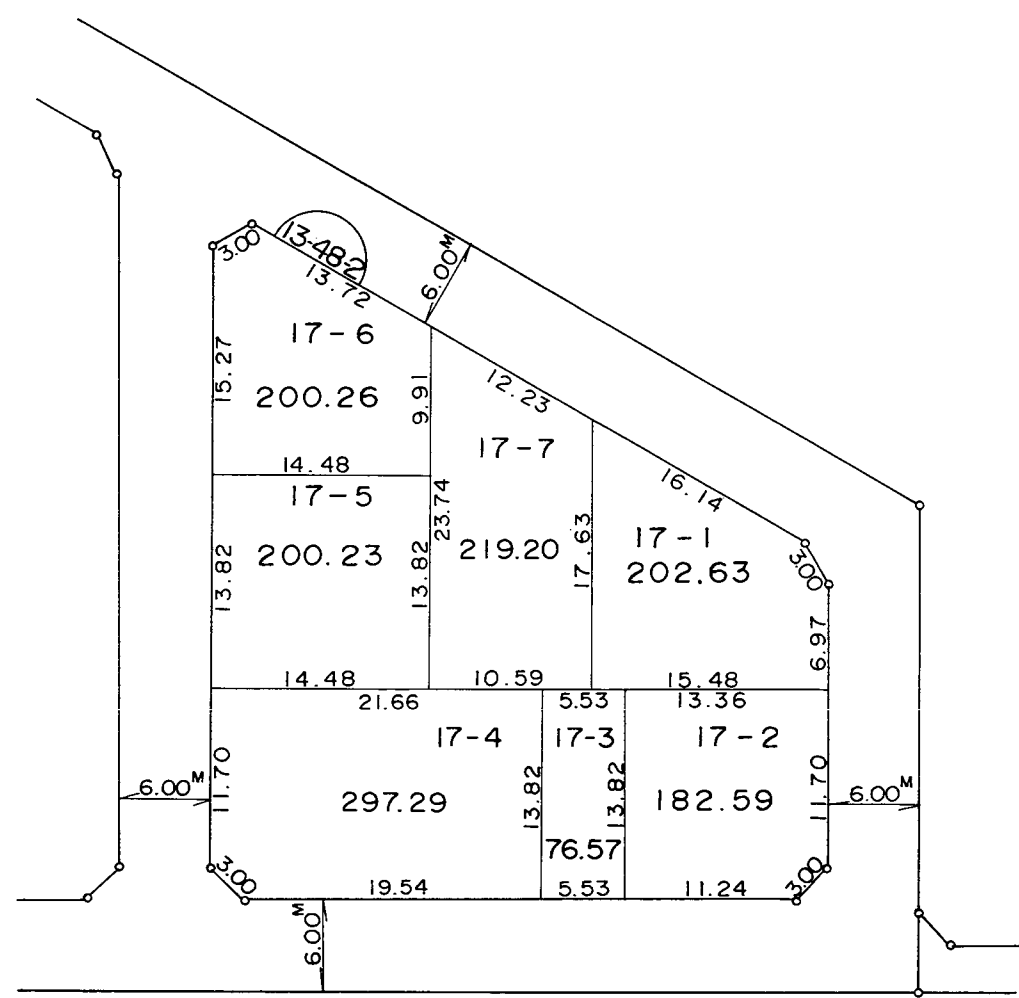
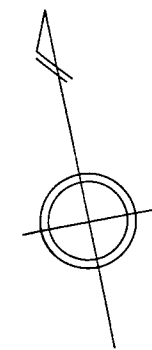
凡 例	
	街区番号
	地番
	辺長及び換地地積
	換地位置

住宅・都市整備公団

# 換地 図

縮尺 五百分之一

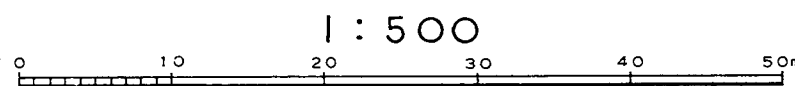
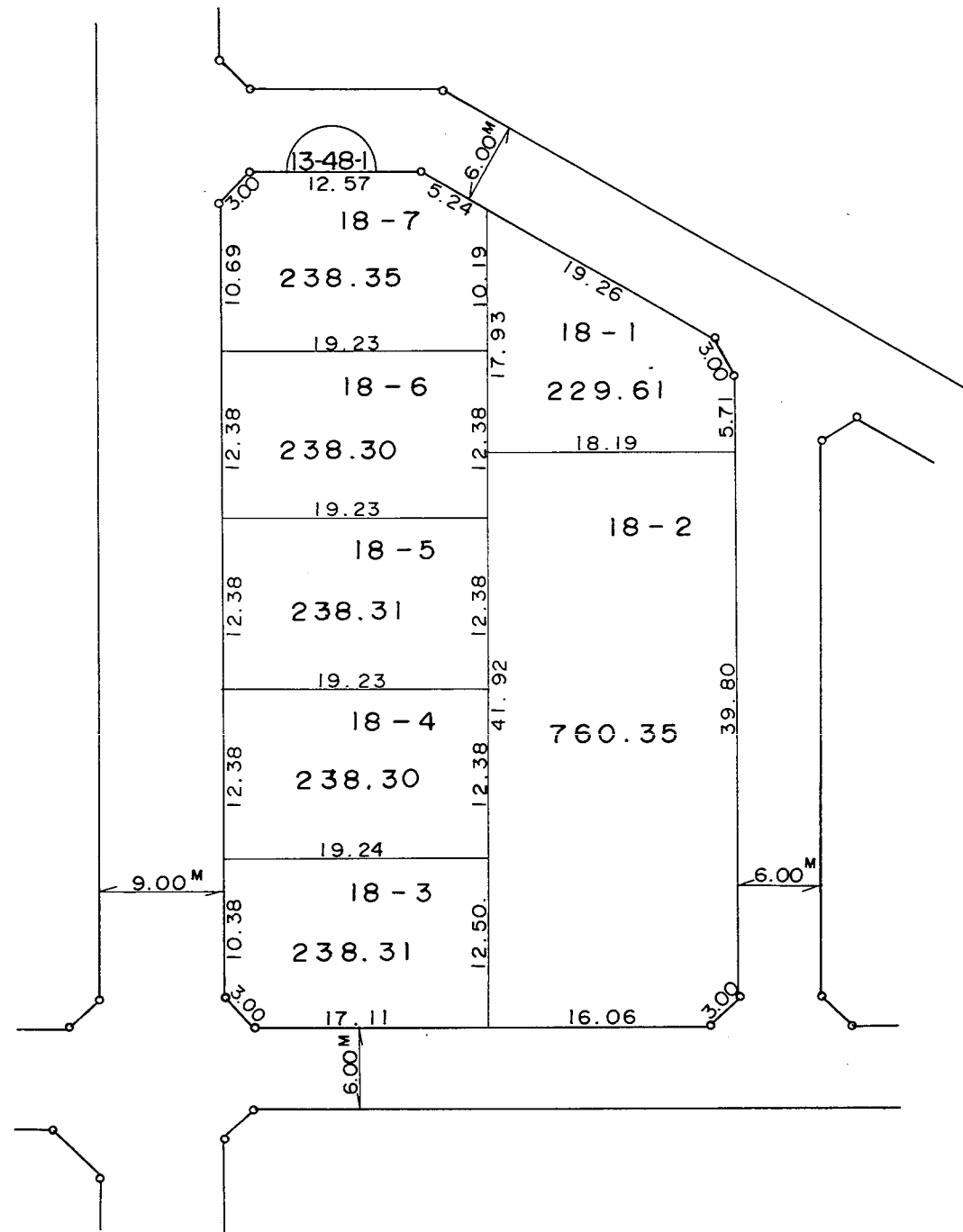
横浜市都筑区荏田東一丁目



凡 例	
	街区番号
	地番
	辺長及び換地地積
	換地位置

住宅・都市整備公団

横浜市都筑区荏田東一丁目

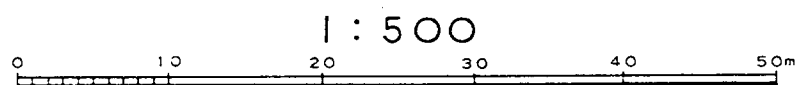
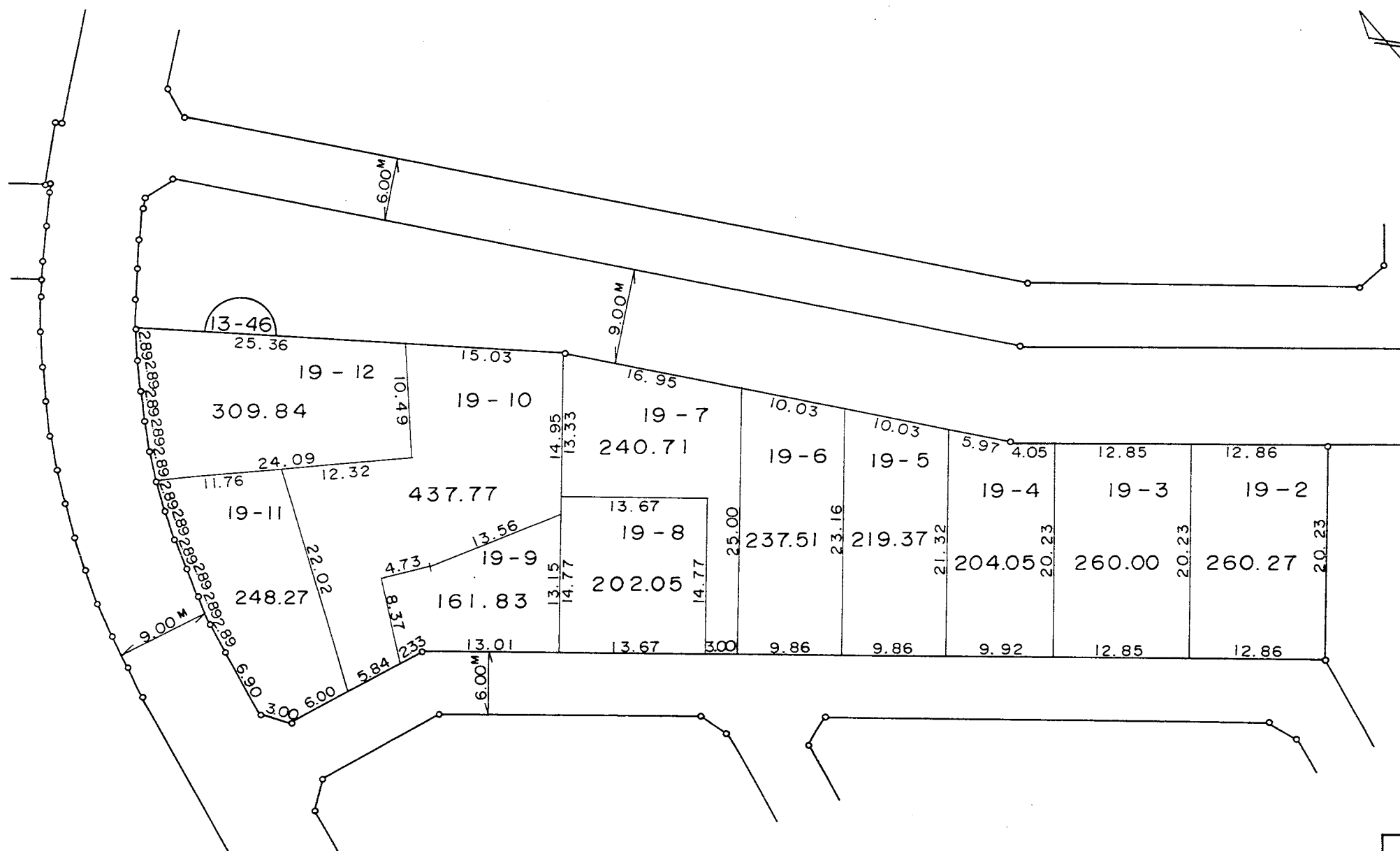


凡 例	
	街区番号
	地番
	辺長及び換地地積
	換地位置

# 換地 図

縮尺 五百分之一

横浜市都筑区荏田東一丁目



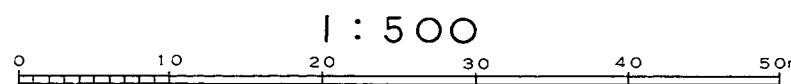
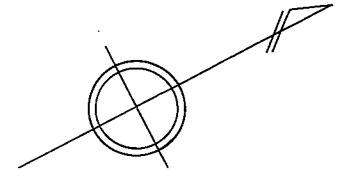
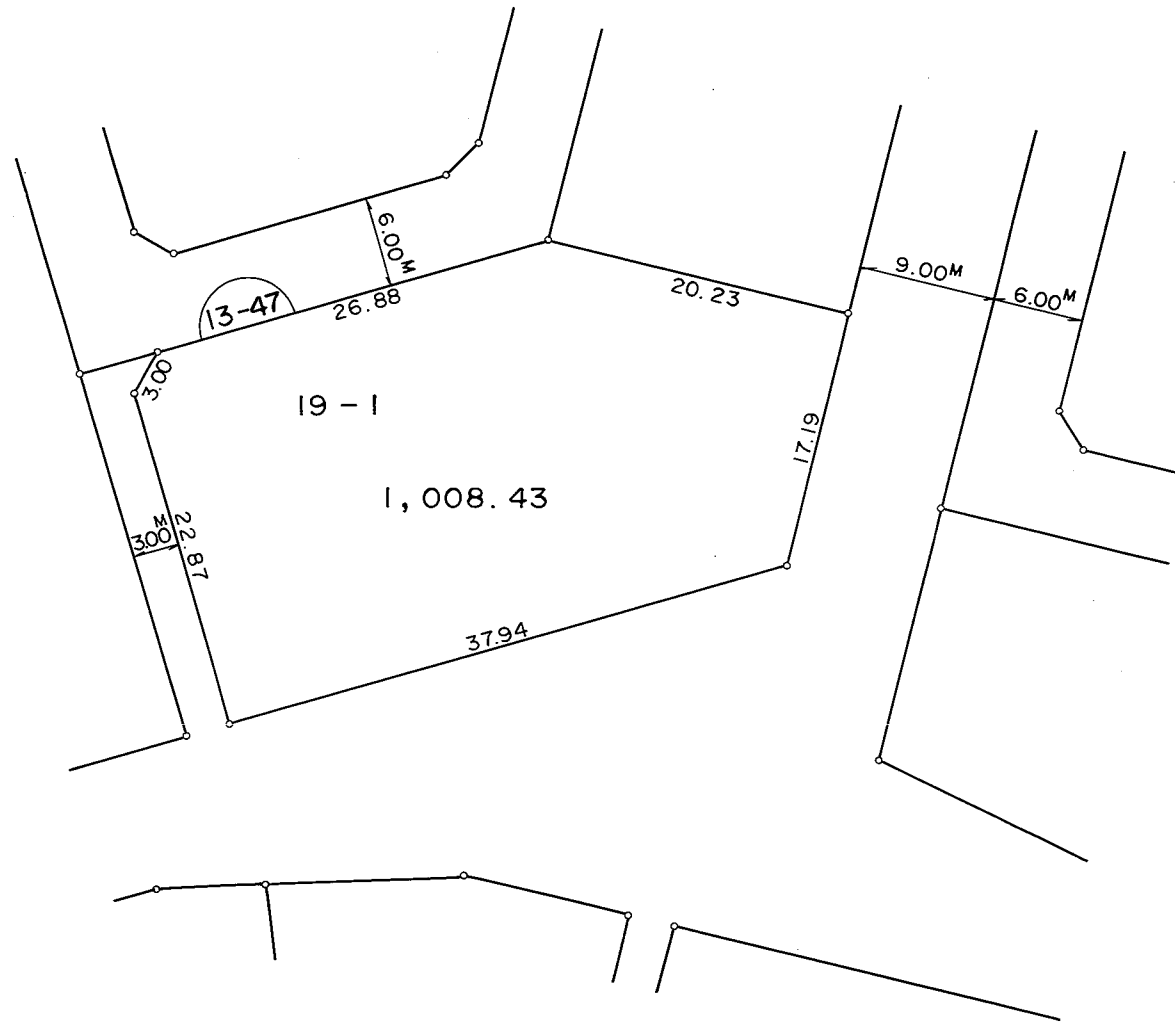
凡 例	
	街区番号
	地番
	辺長及び換地地積
	換地位置

住宅・都市整備公団

# 換 地 図

縮尺 五百分之一

横浜市都筑区荏田東一丁目



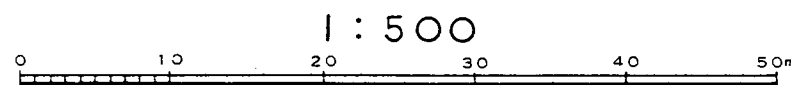
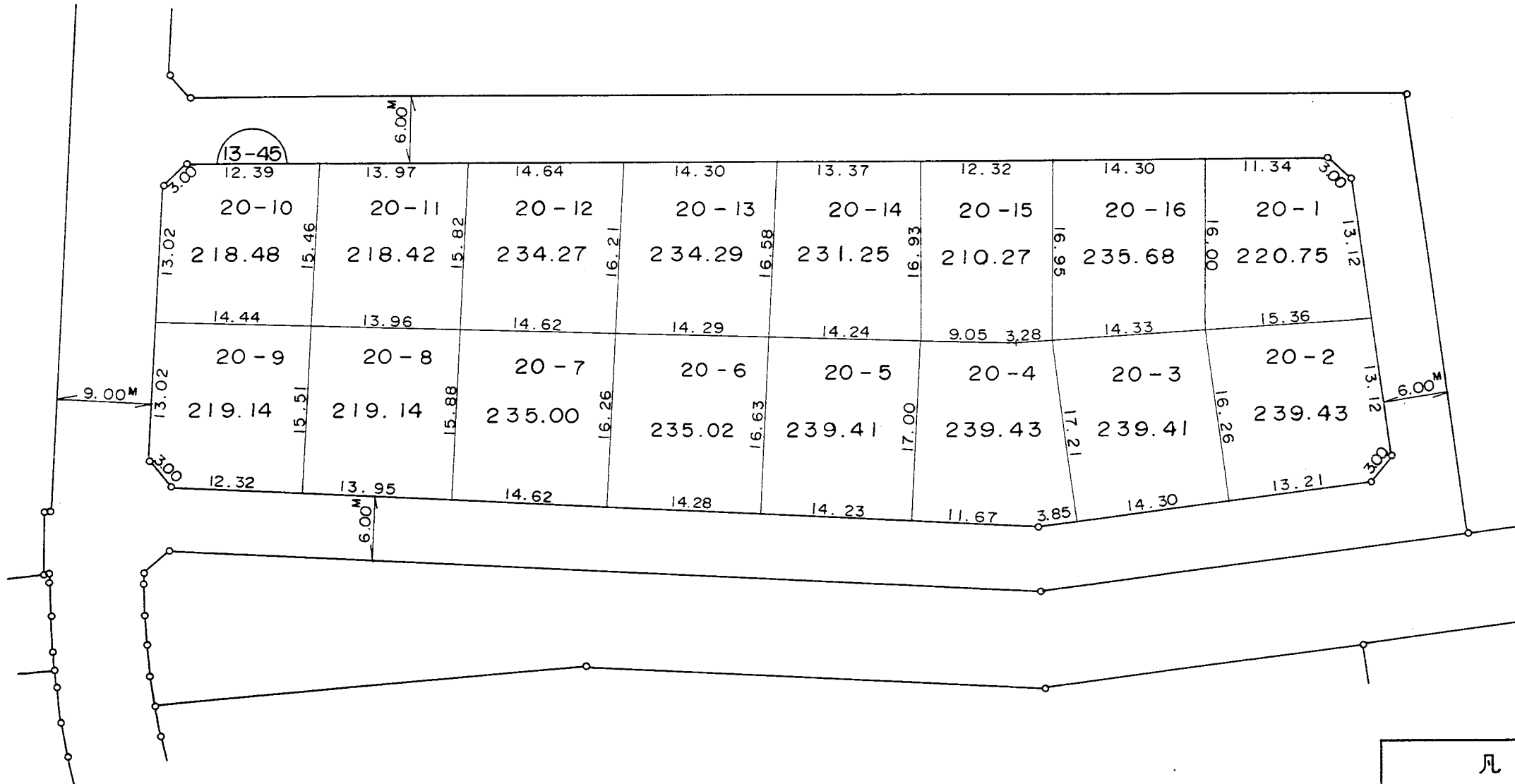
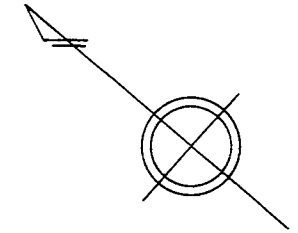
凡 例	
	街区番号
	地 番
	辺長及び換地地積
	換 地 位 置

住宅・都市整備公団

# 換地 図

縮尺 五百分之一

横浜市都筑区荏田東一丁目



凡 例	
	街区番号
	地 番
	辺長及び換地地積
	換地位置

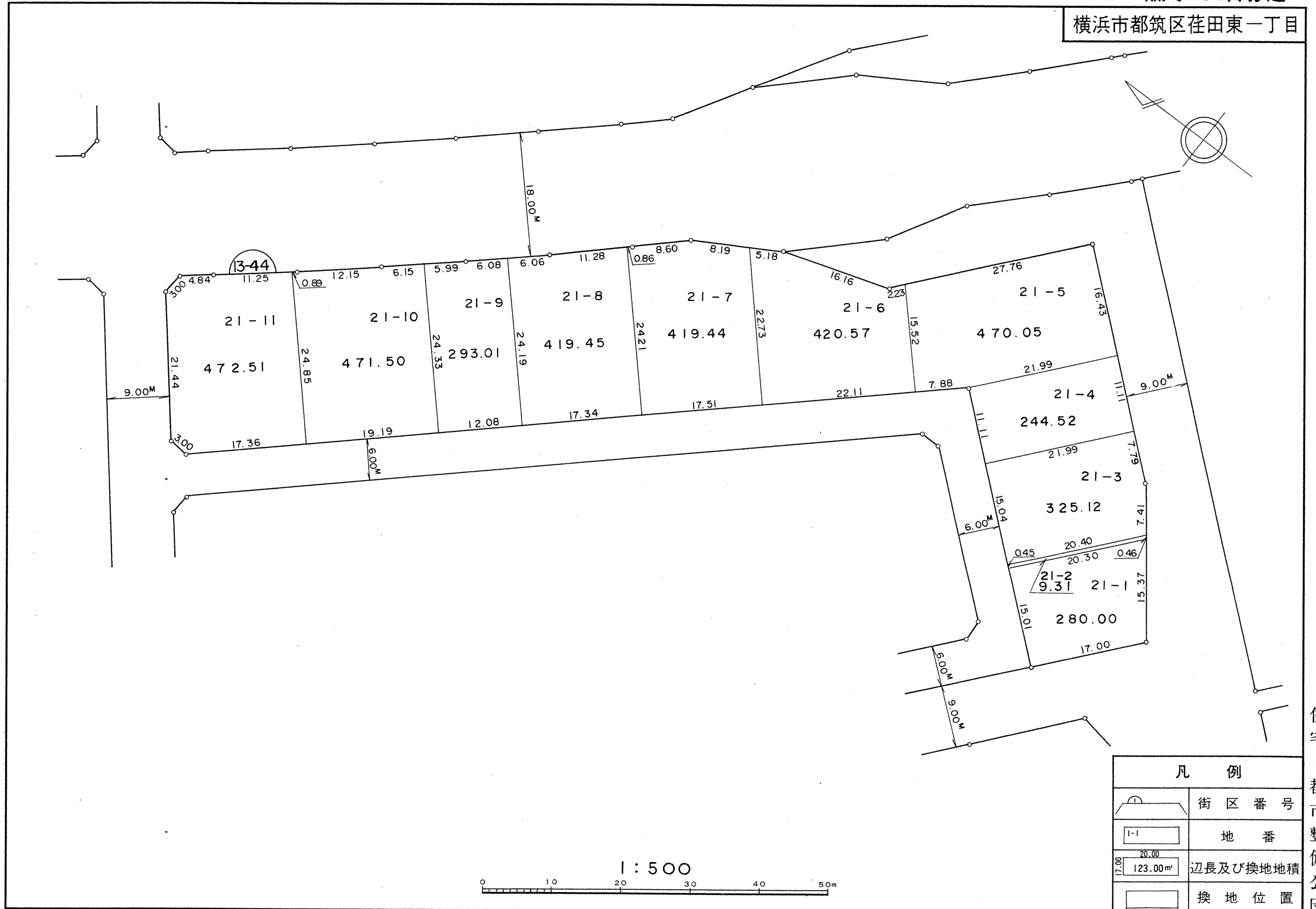
住宅・都市整備公団



# 換 地 図

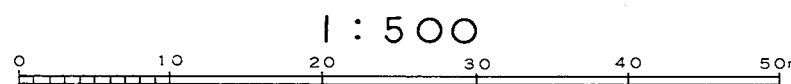
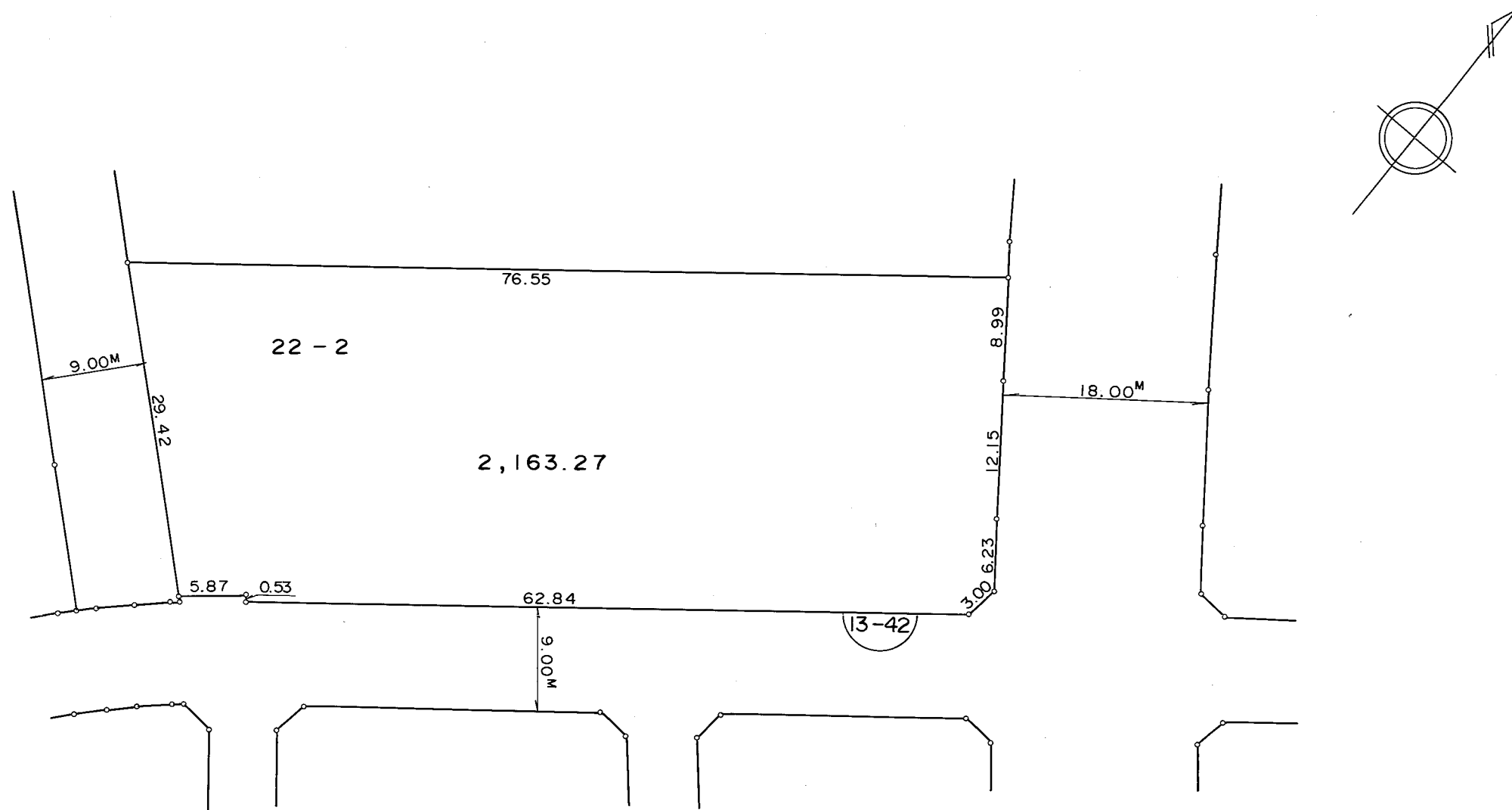
縮尺 五百分之一

横浜市都筑区荏田東一丁目



住宅・都市整備公団

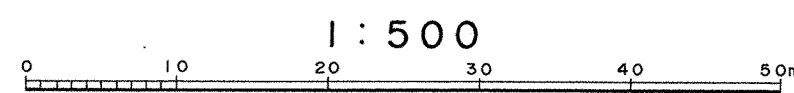
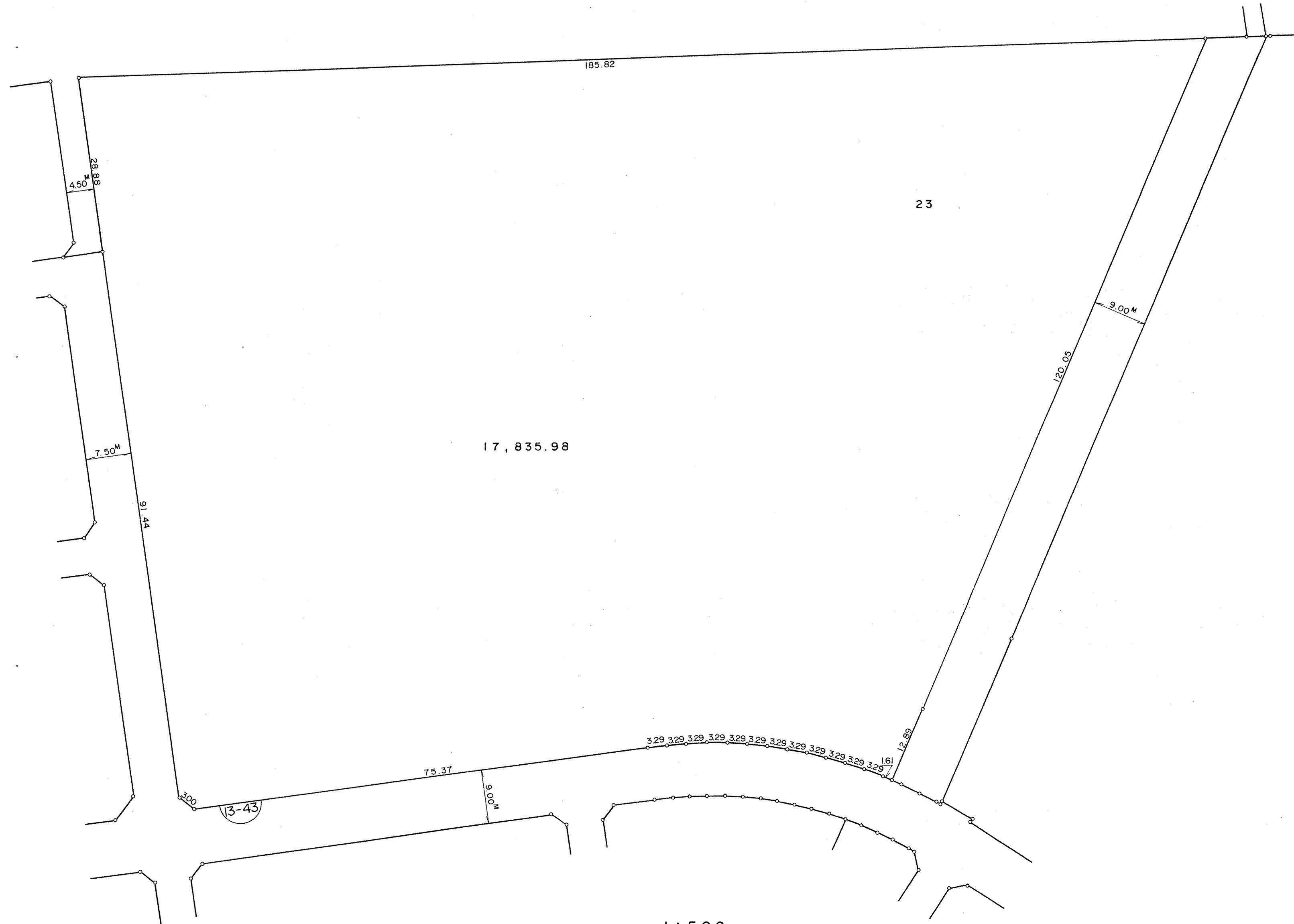
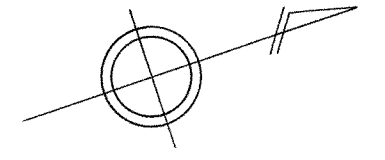
横浜市都筑区荏田東一丁目



凡 例	
	街 区 番 号
	地 番
	辺長及び換地地積
	換 地 位 置

住宅・都市整備公団

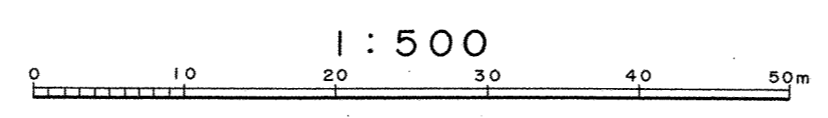
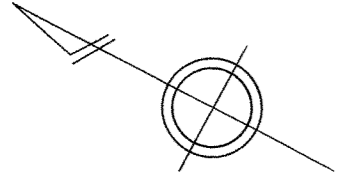
# 換地 図



凡 例	
	街区番号
	地番
	辺長及び換地地積
	換地位置

# 横浜北部新都市第二地区 土地区画整理事業

## 荏田東二丁目

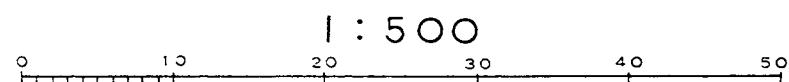
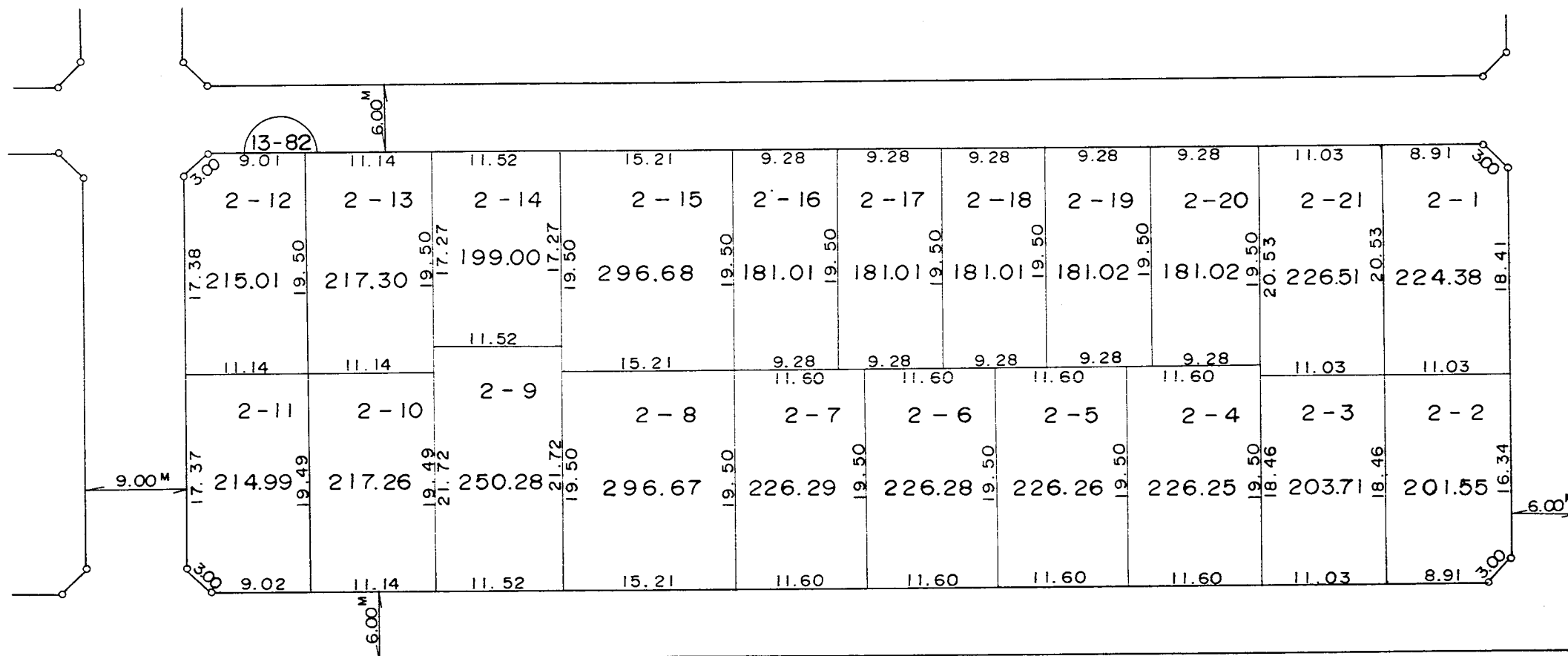
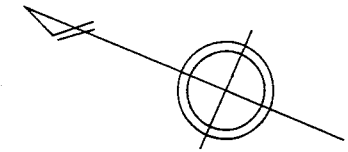


凡 例	
	街区番号
	地番
	辺長及び換地地積
	換地位置

# 換 地 図

縮尺 五百分之一

横浜市都筑区荏田東二丁目

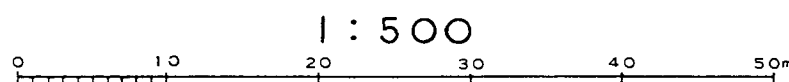
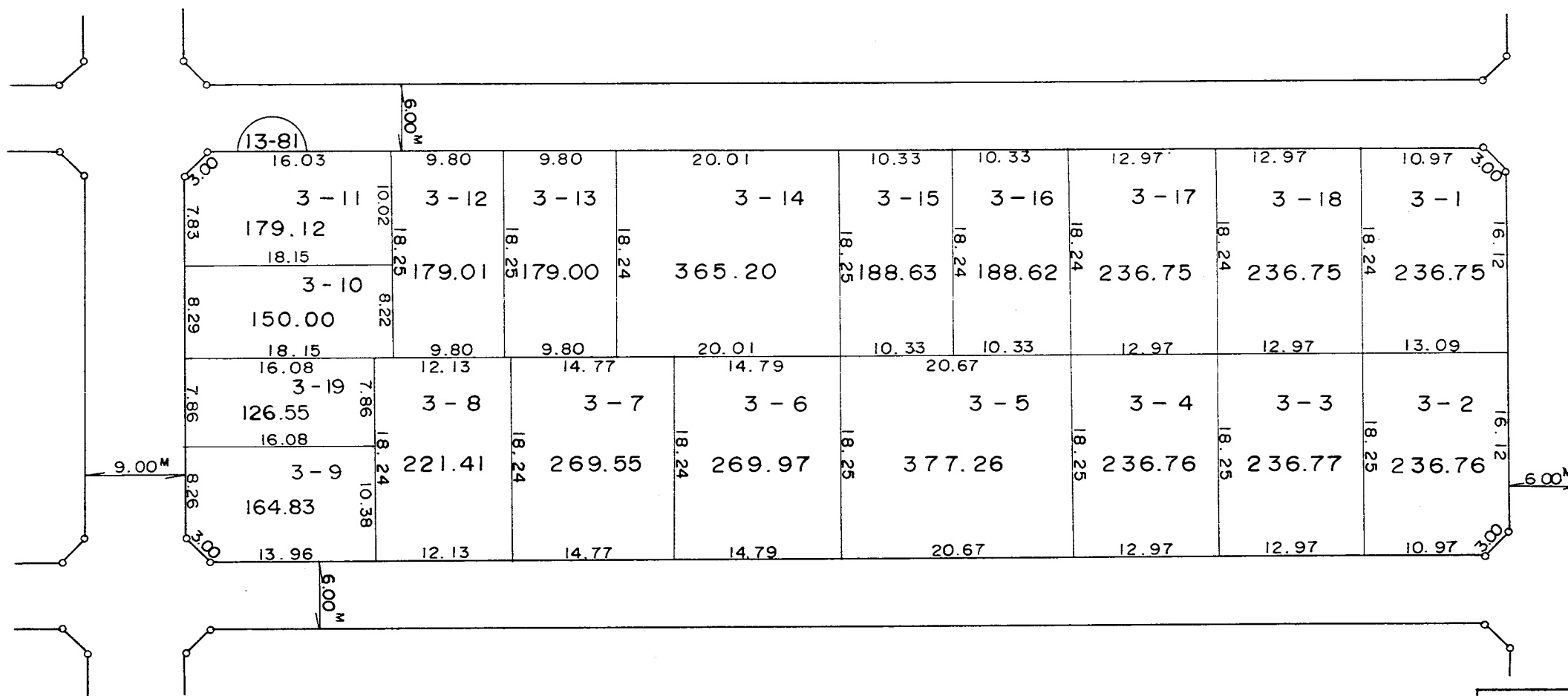
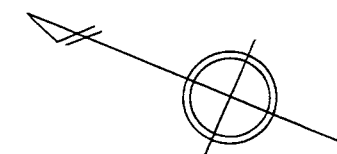


凡 例	
	街区番号
	地 番
	辺長及び換地地積
	換 地 位 置

住宅・都市整備公団

# 換 地 図

横浜市都筑区荏田東二丁目

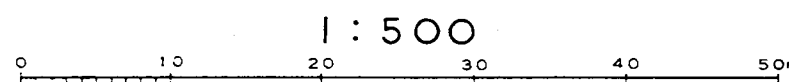
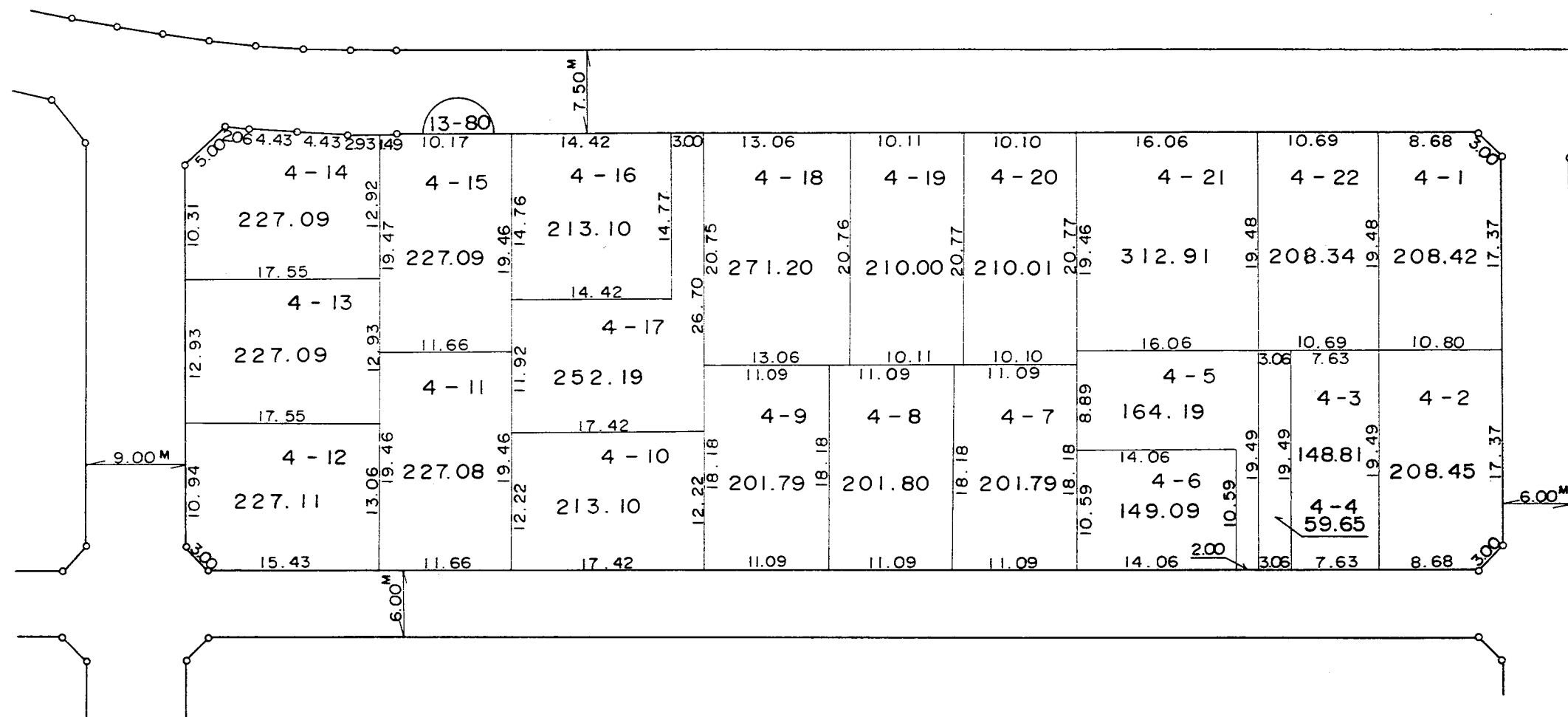
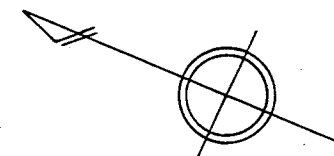


凡 例	
	街区番号
	地番
	辺長及び換地地積
	換地位置

住宅・都市整備公団

# 換地 図

横浜市都筑区荏田東二丁目



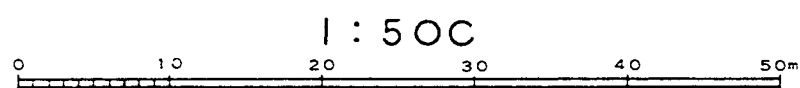
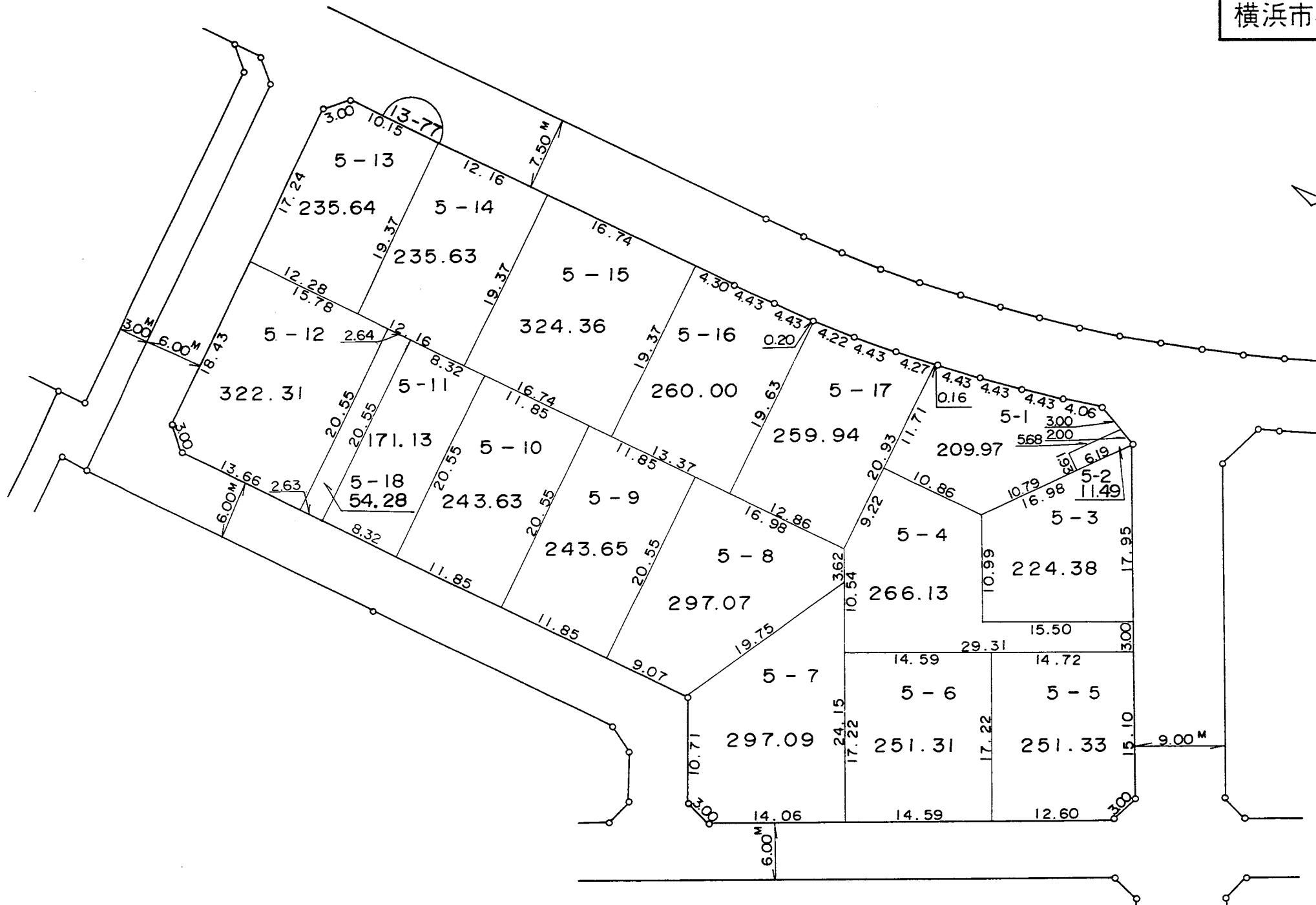
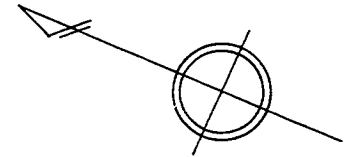
凡 例	
	街区番号
	地番
	辺長及び換地地積
	換地位置

住宅・都市整備公団



# 換地 図

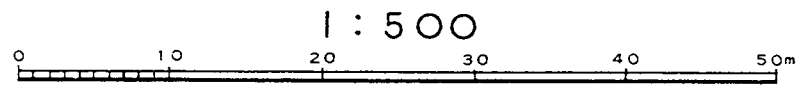
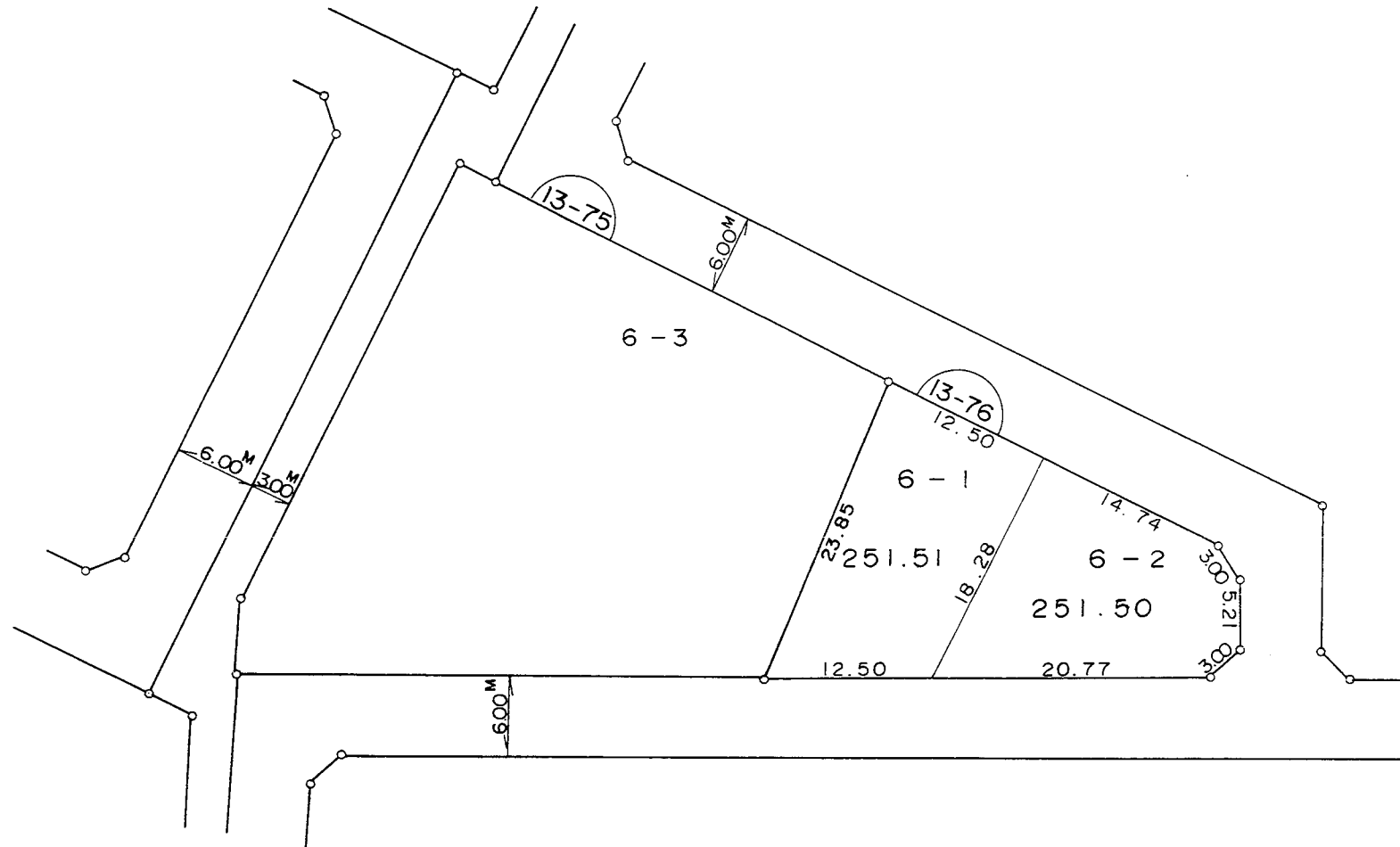
横浜市都筑区荏田東二丁目



凡 例	
	街区番号
	地番
	辺長及び換地地積
	換地位置

住宅・都市整備公団

横浜市都筑区荏田東二丁目



1 : 500

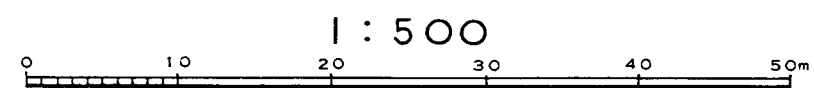
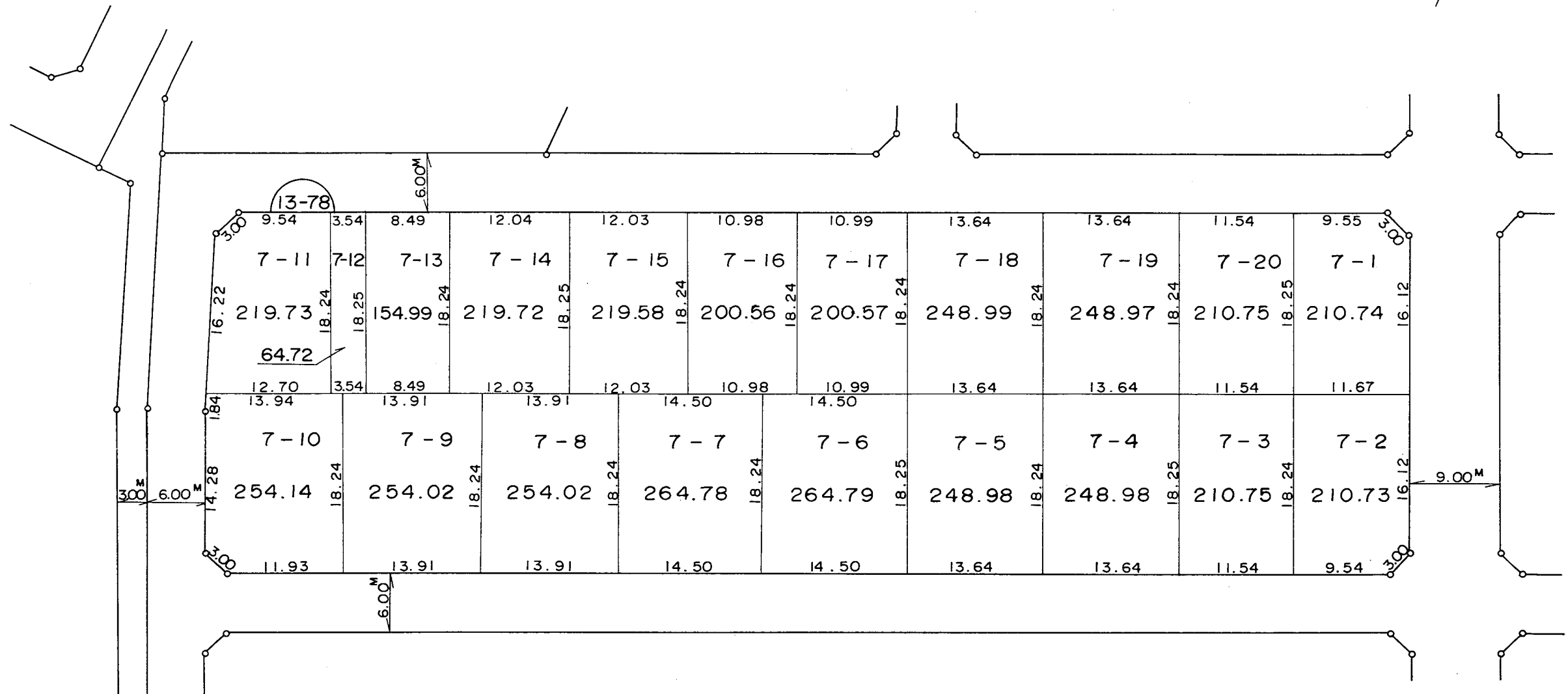
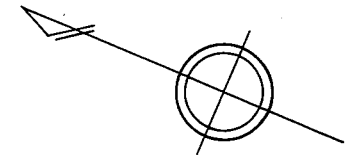
凡 例	
	街区番号
	地番
	辺長及び換地地積
	換地位置

住宅・都市整備公団

# 換地 図

縮尺 五百分之一

横浜市都筑区荏田東二丁目



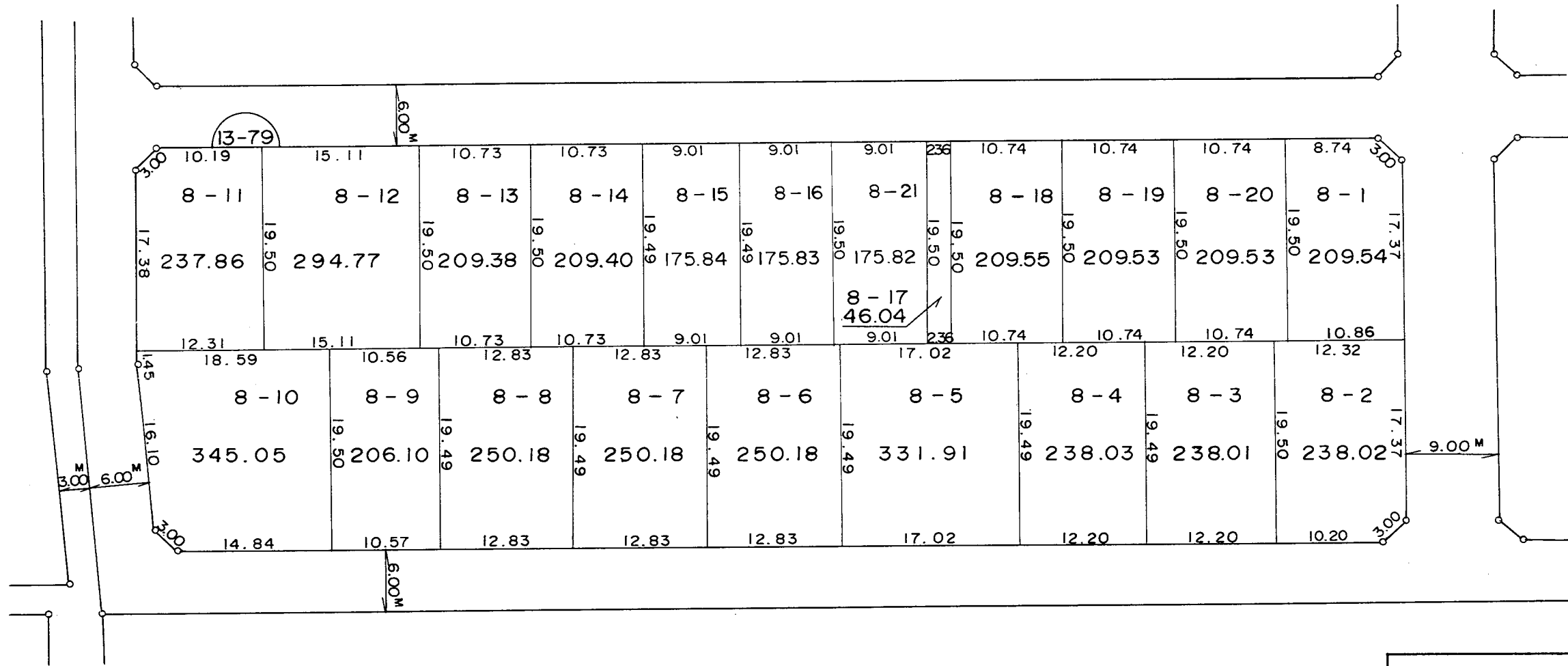
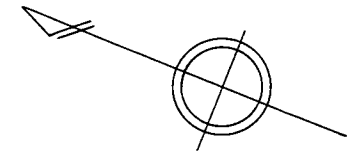
凡 例	
	街区番号
	地番
	辺長及び換地地積
	換地位置

住宅・都市整備公団

# 換 地 図

縮尺 五百分之一

横浜市都筑区荏田東二丁目



1 : 500



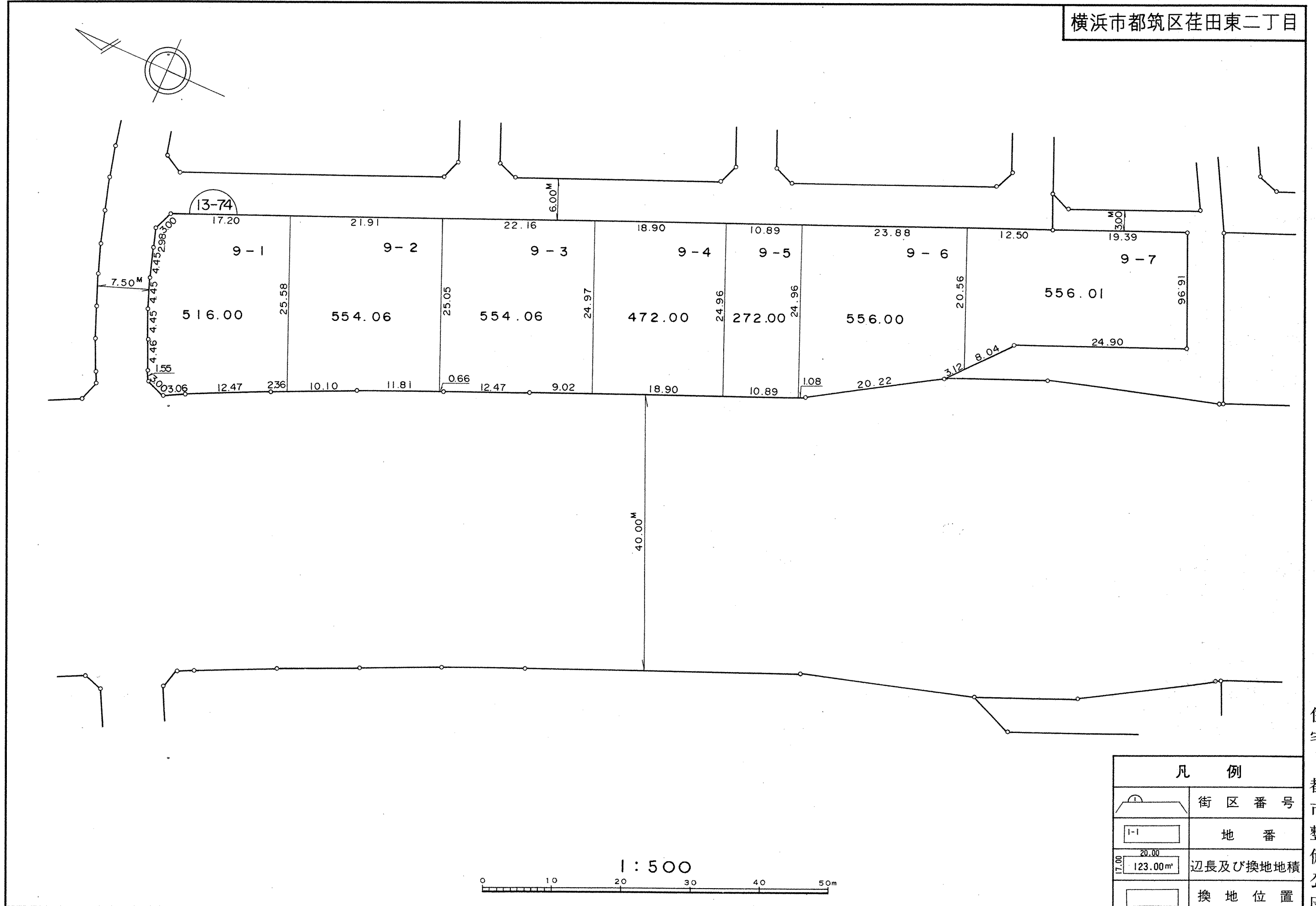
凡 例	
	街区番号
	地番
	辺長及び換地地積
	換地位置

住宅・都市整備公団

# 換 地 図

縮尺 五百分之一

横浜市都筑区荏田東二丁目

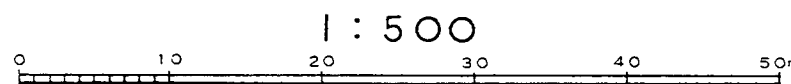
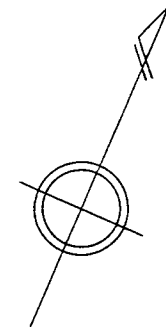
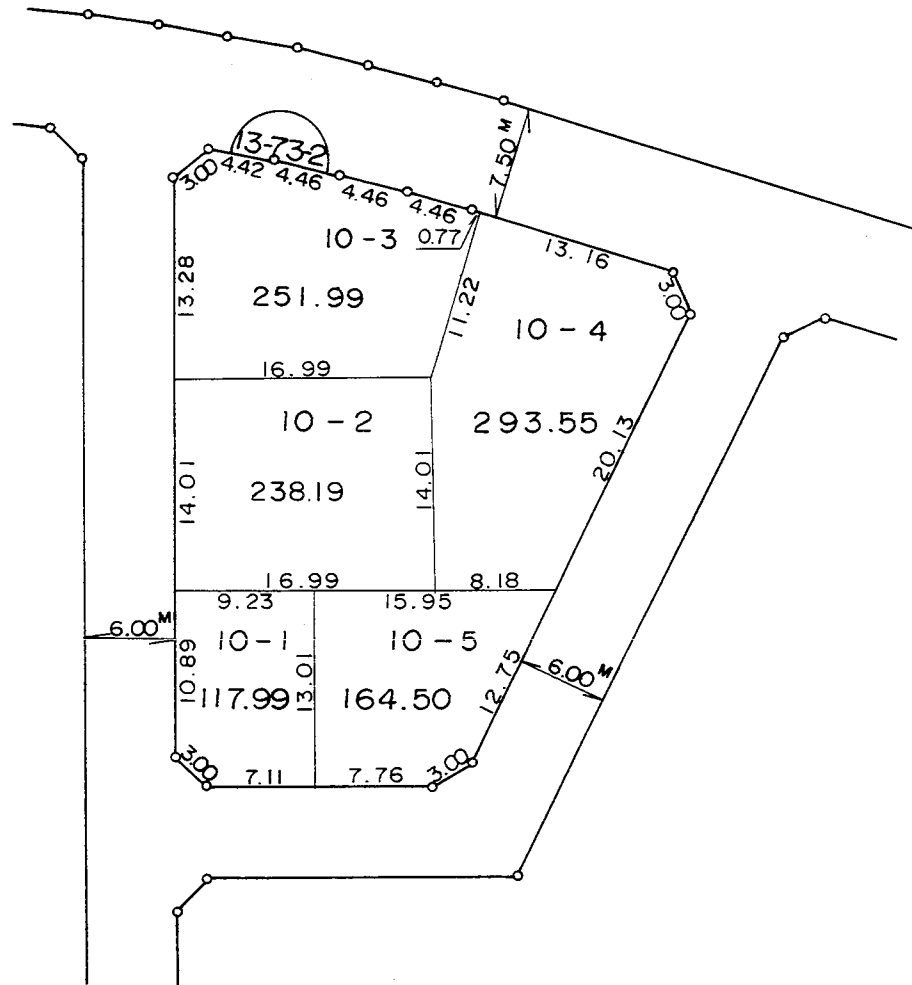


住宅・都市整備公団

# 換 地 図

縮尺 五百分之一

横浜市都筑区荏田東二丁目



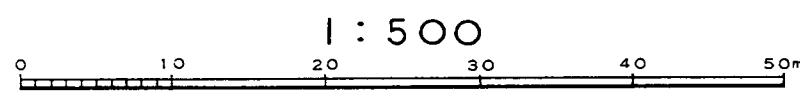
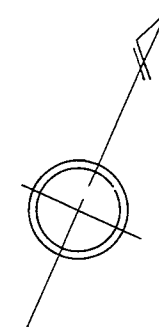
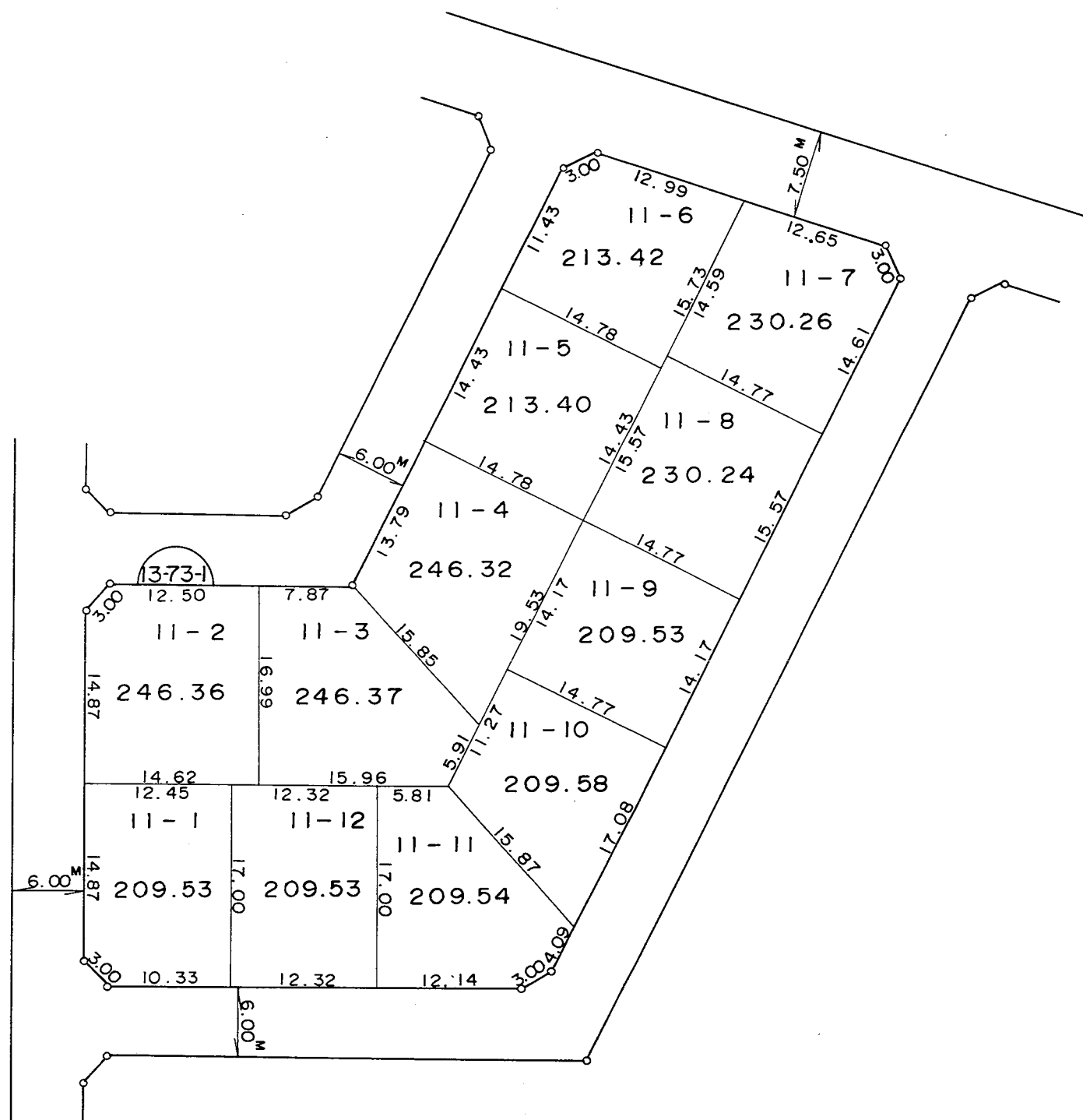
凡 例	
	街区番号
	地番
	辺長及び換地地積
	換地位置

住宅・都市整備公団

# 換地図

縮尺 五百分之一

横浜市都筑区荏田東二丁目

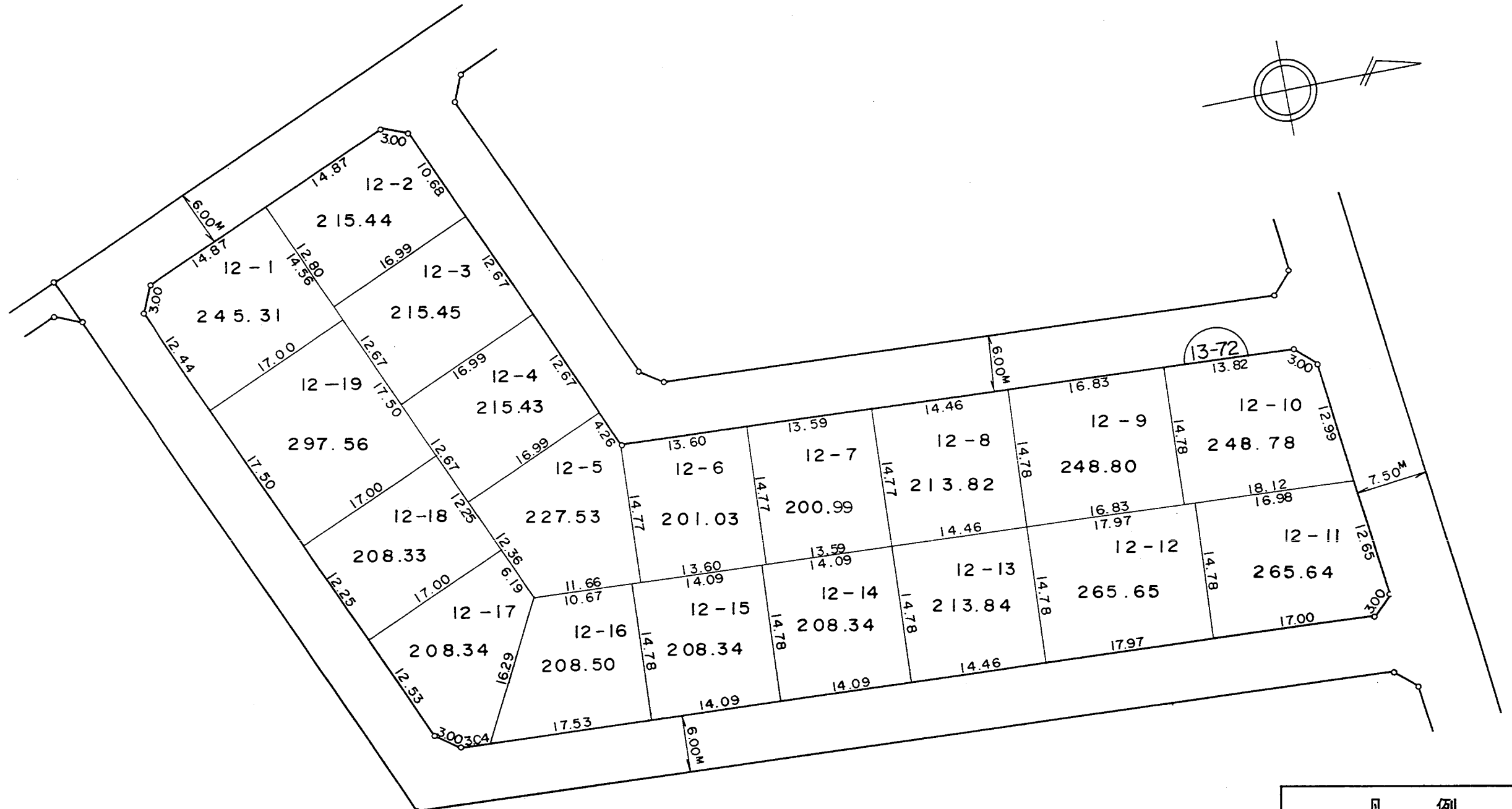


1 : 500

凡 例	
	街区番号
	地番
	辺長及び換地地積
	換地位置

住宅・都市整備公団

横浜市都筑区荏田東二丁目



凡 例	
	街区番号
	地番
	辺長及び換地地積
	換地位置

1 : 500



住宅・都市整備公団

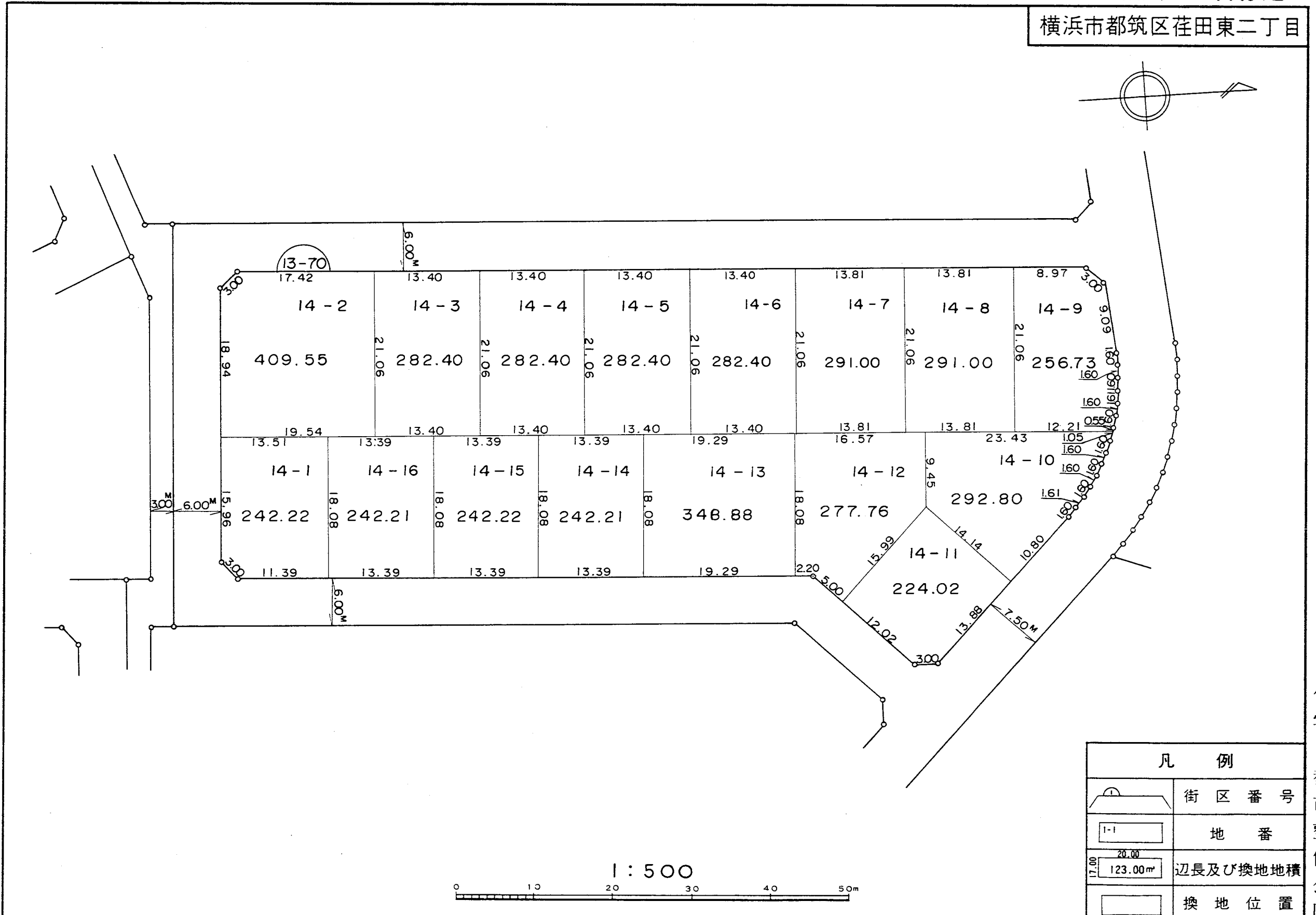
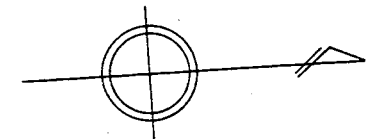




# 換 地 図

縮尺 五百分之一

横浜市都筑区荏田東二丁目



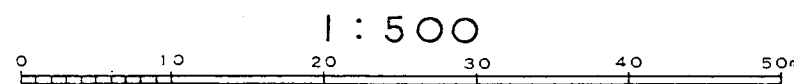
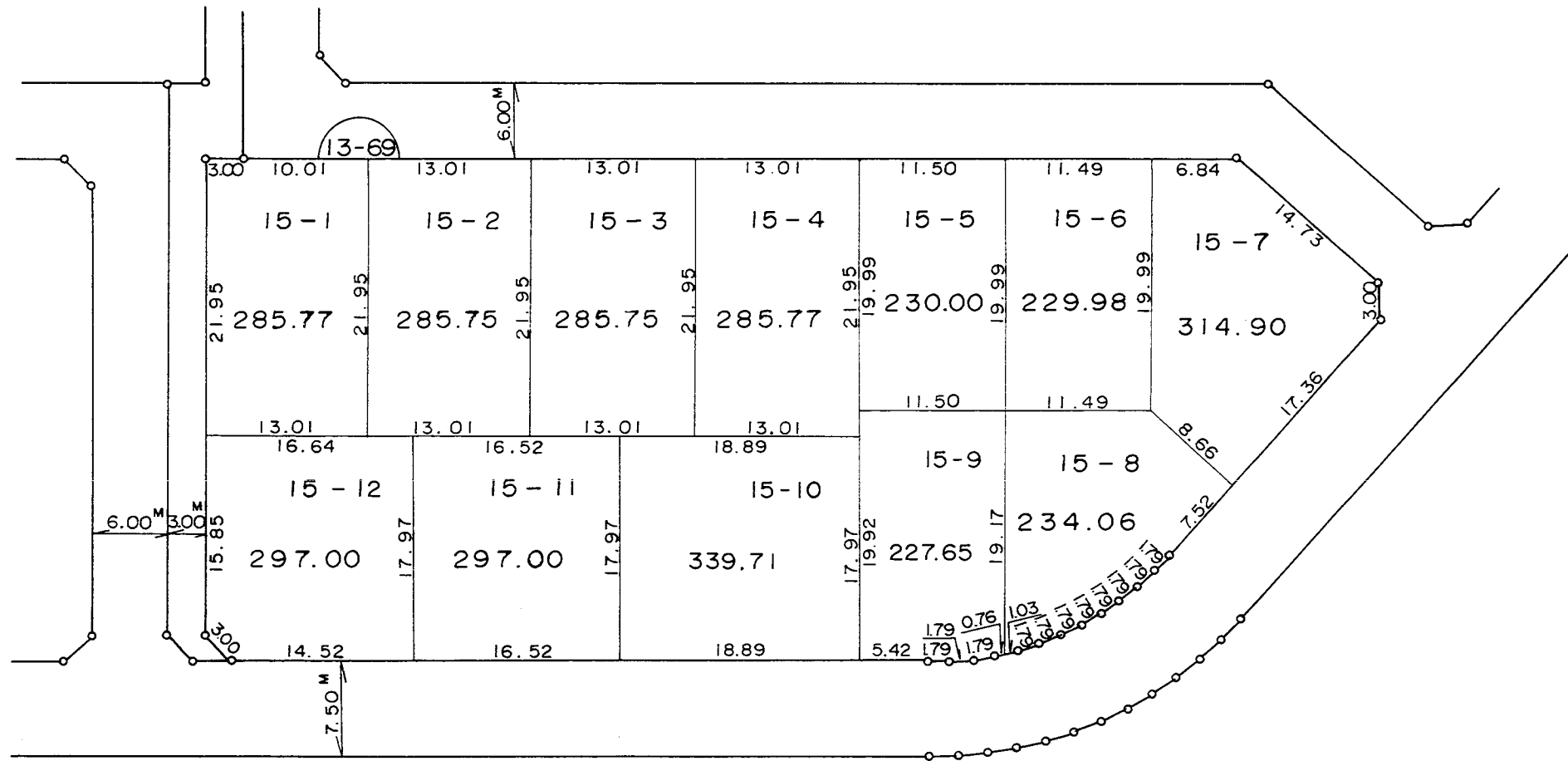
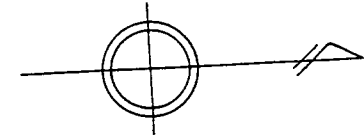
凡 例	
	街区番号
	地番
	辺長及び換地地積
	換地位置

1 : 500



住宅・都市整備公団

横浜市都筑区荏田東二丁目



1 : 500

凡 例	
	街区番号
	地番
	辺長及び換地地積
	換地位置

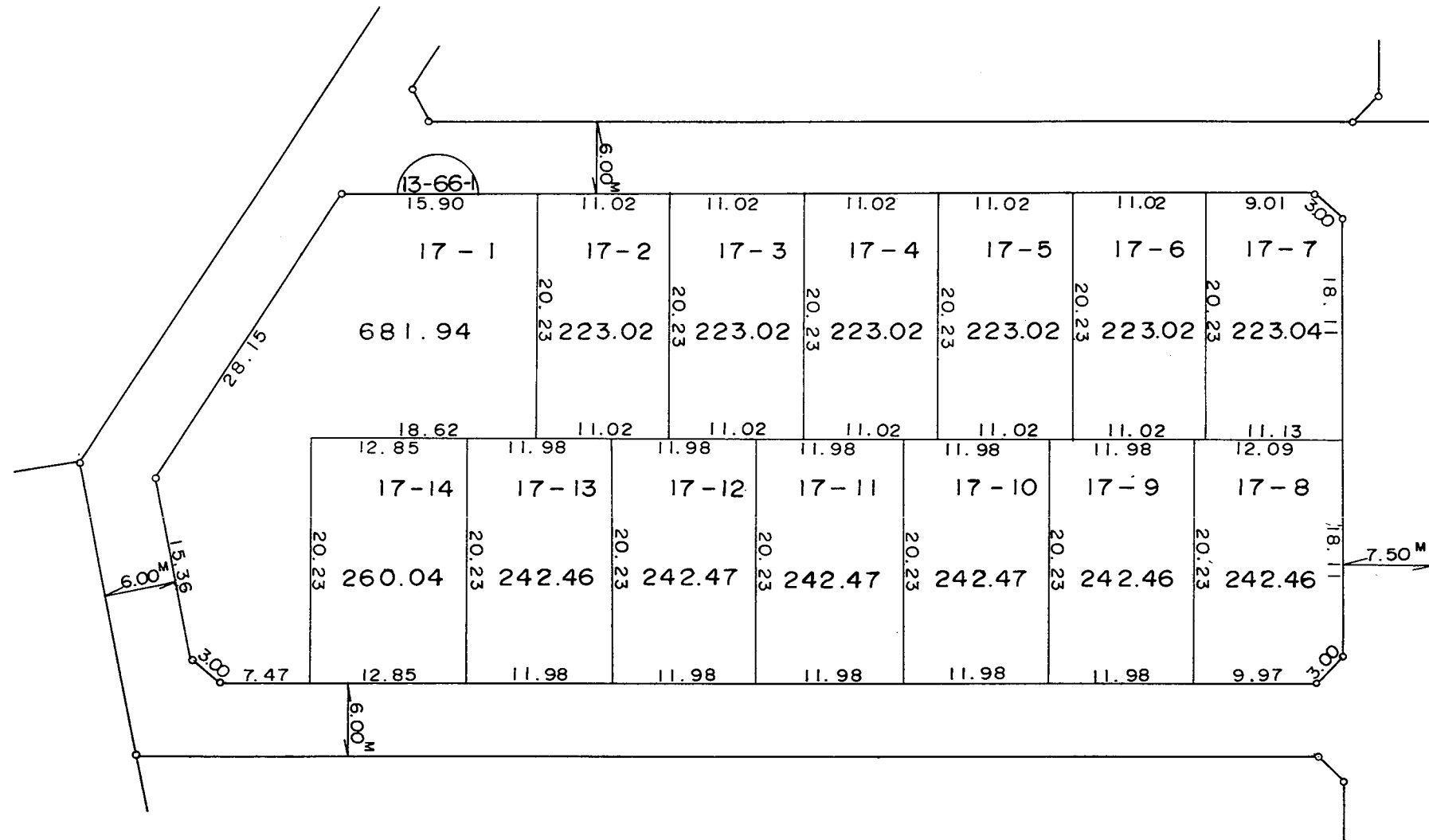
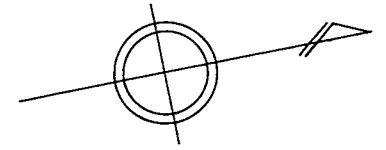
住宅・都市整備公団



# 換地 図

縮尺 五百分之一

横浜市都筑区荏田東二丁目



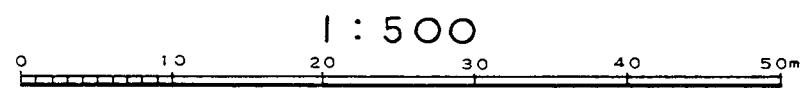
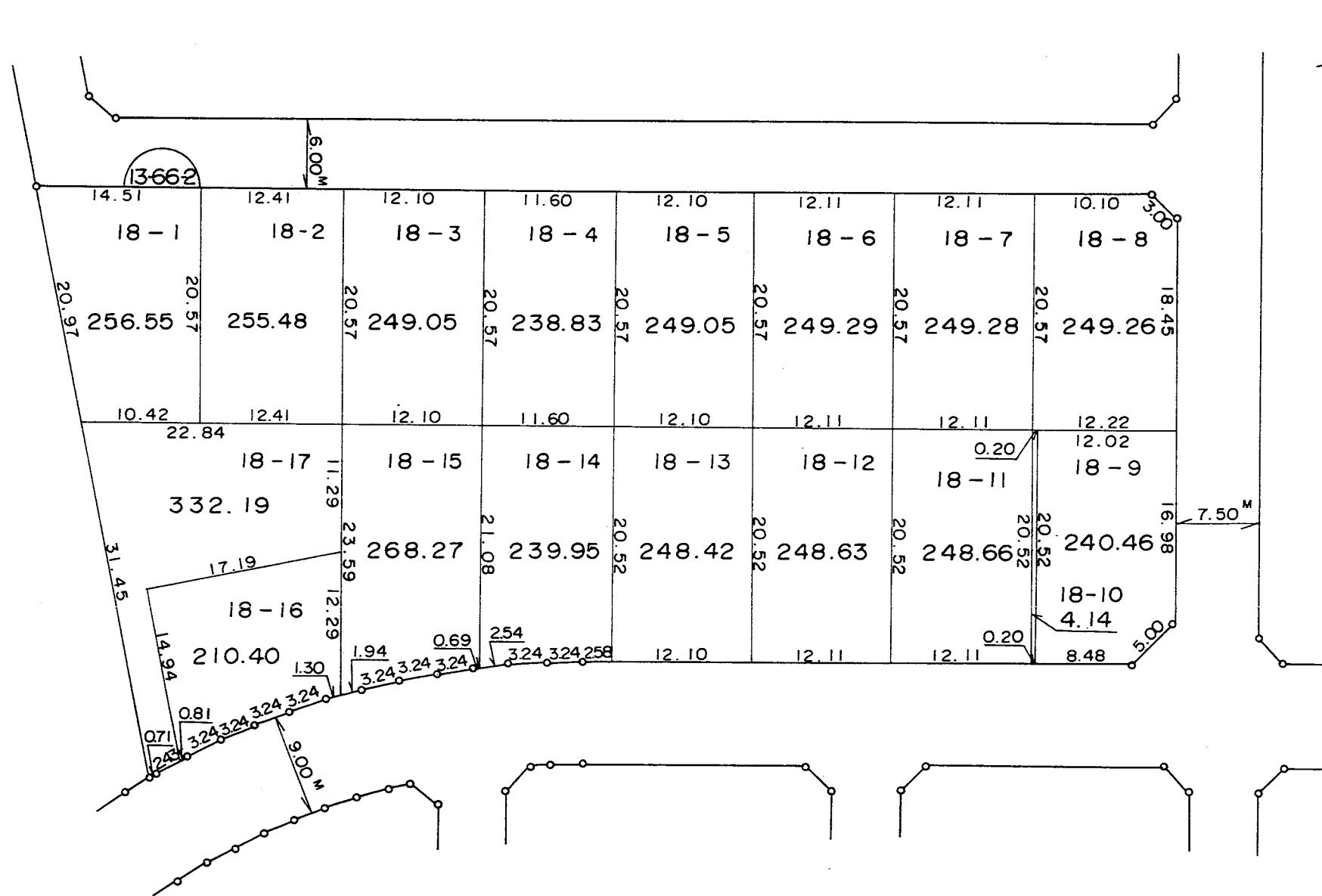
凡 例	
	街区番号
	地 番
	辺長及び換地地積
	換地位置

住宅・都市整備公団

# 換地 図

縮尺 五百分之一

横浜市都筑区荏田東二丁目

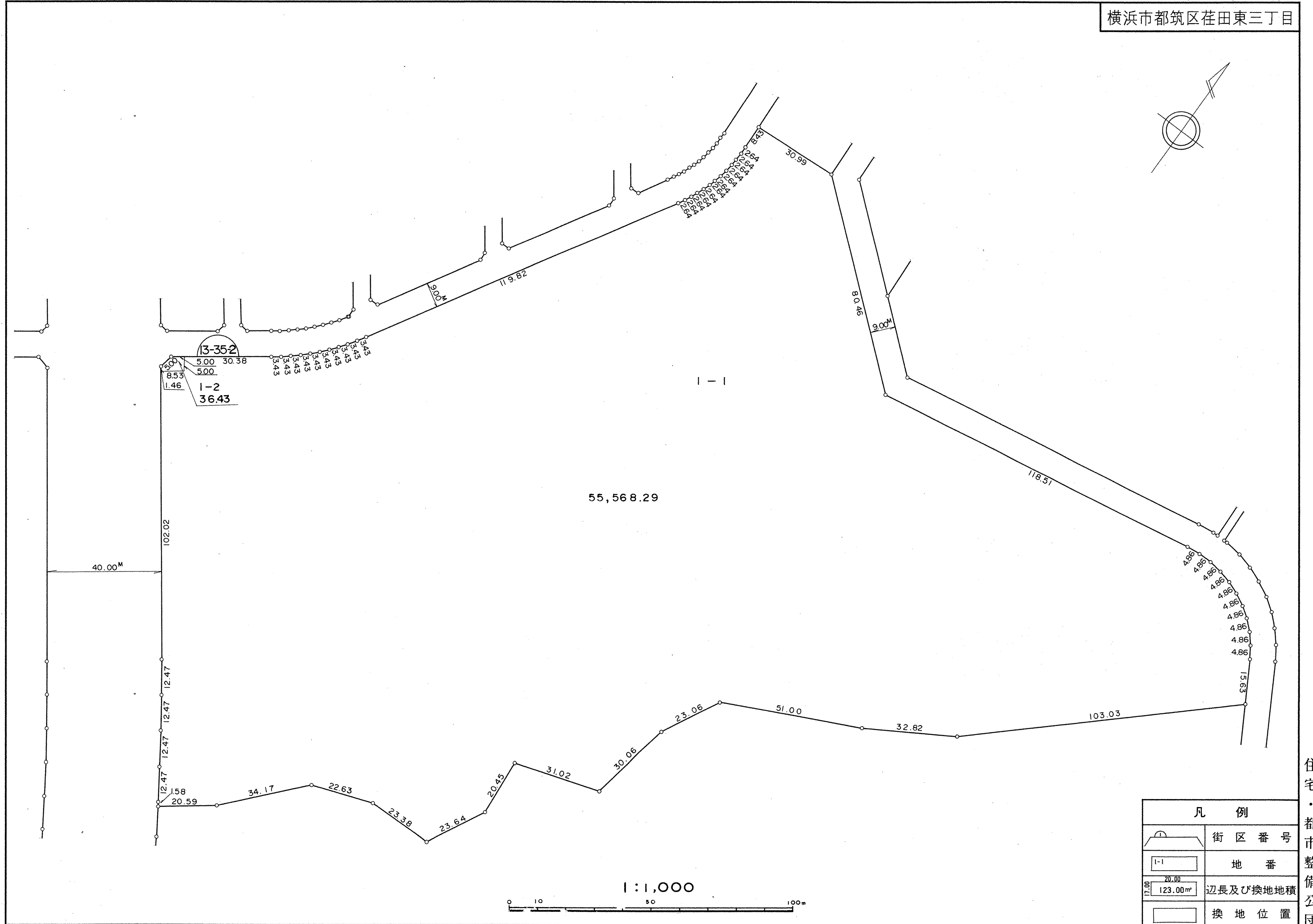


凡 例	
	街区番号
	地番
	辺長及び換地地積
	換地位置

住宅・都市整備公団

# 横浜北部新都市第二地区 土地区画整理事業

## 荏田東三丁目



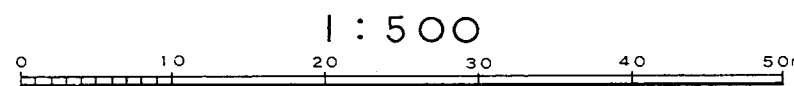
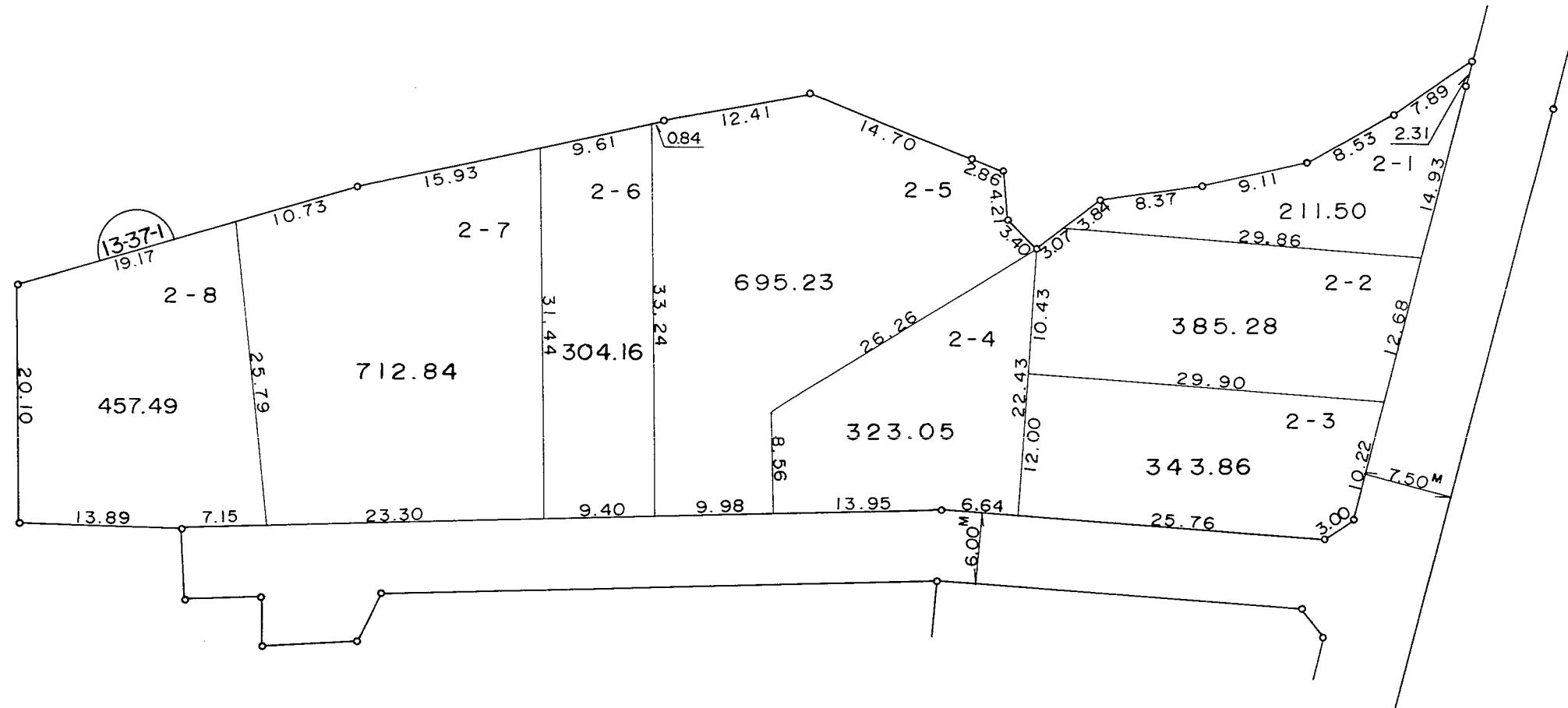
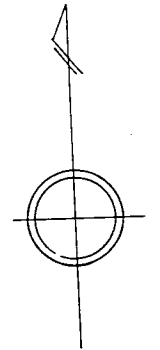
住宅・都市整備公団



# 換 地 図

縮尺 五百分之一

横浜市都筑区荏田東三丁目



1 : 500

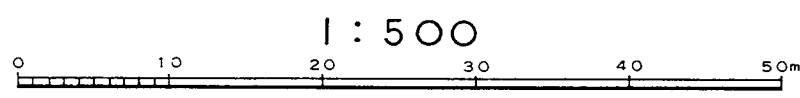
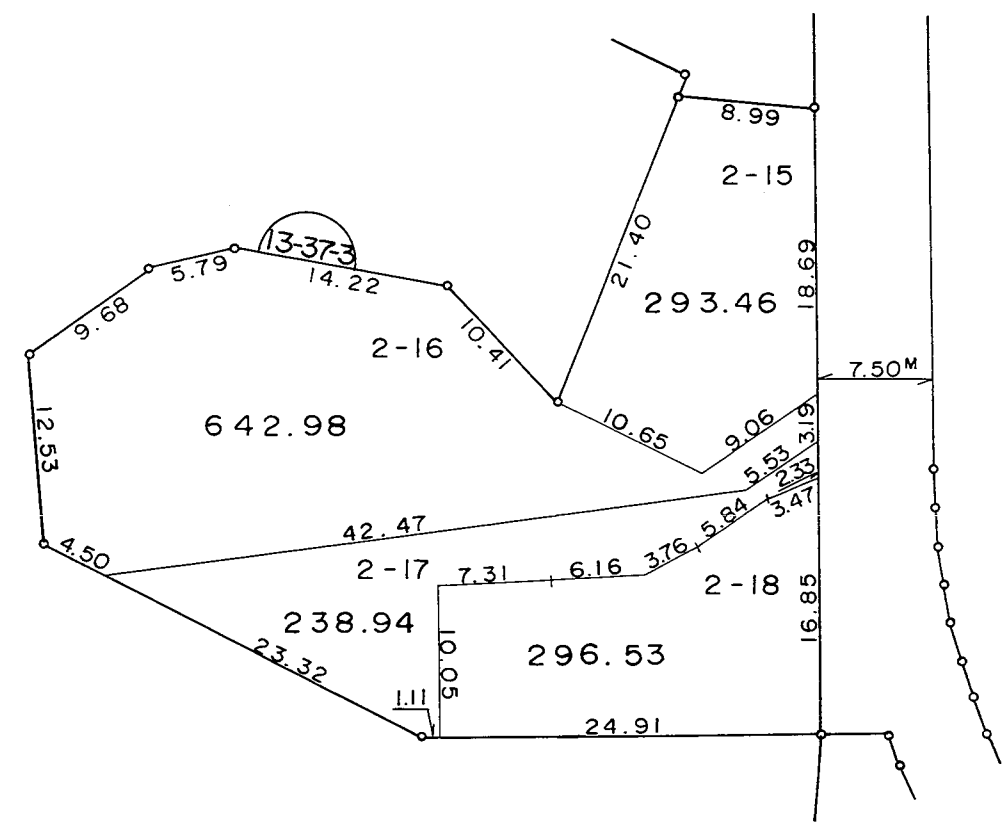
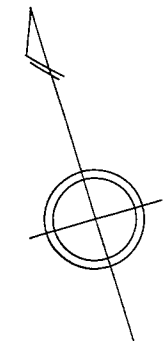
凡 例	
	街区番号
	地番
	辺長及び換地地積
	換地位置

住宅・都市整備公団

# 換地 図

縮尺 五百分之一

横浜市都筑区荏田東三丁目



1 : 500

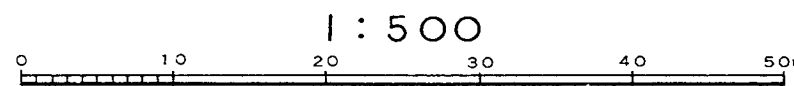
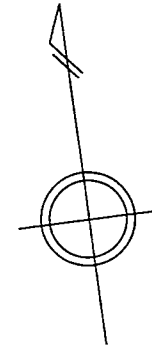
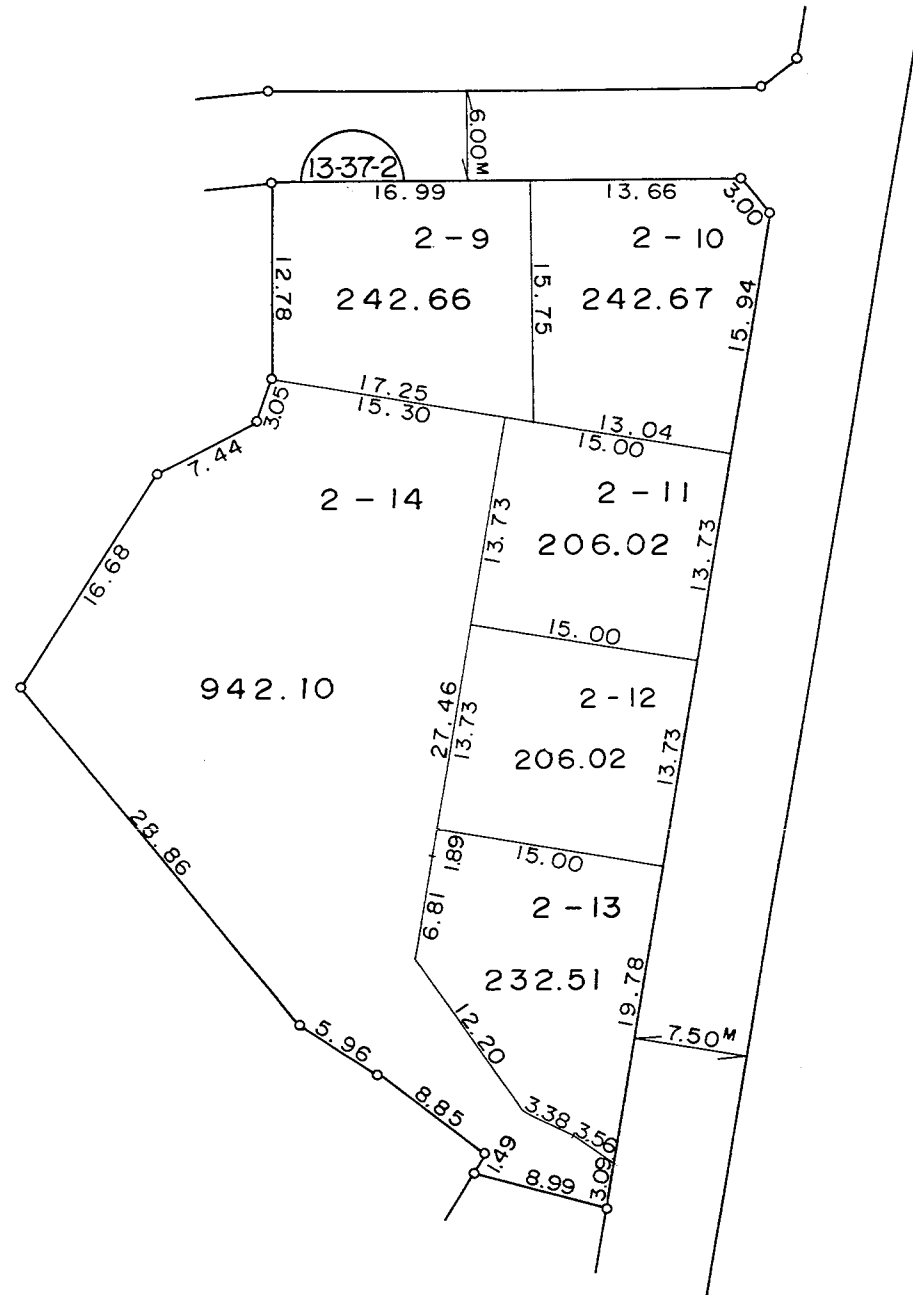
凡 例	
	街区番号
	地番
	辺長及び換地地積
	換地位置

住宅・都市整備公団

# 換 地 図

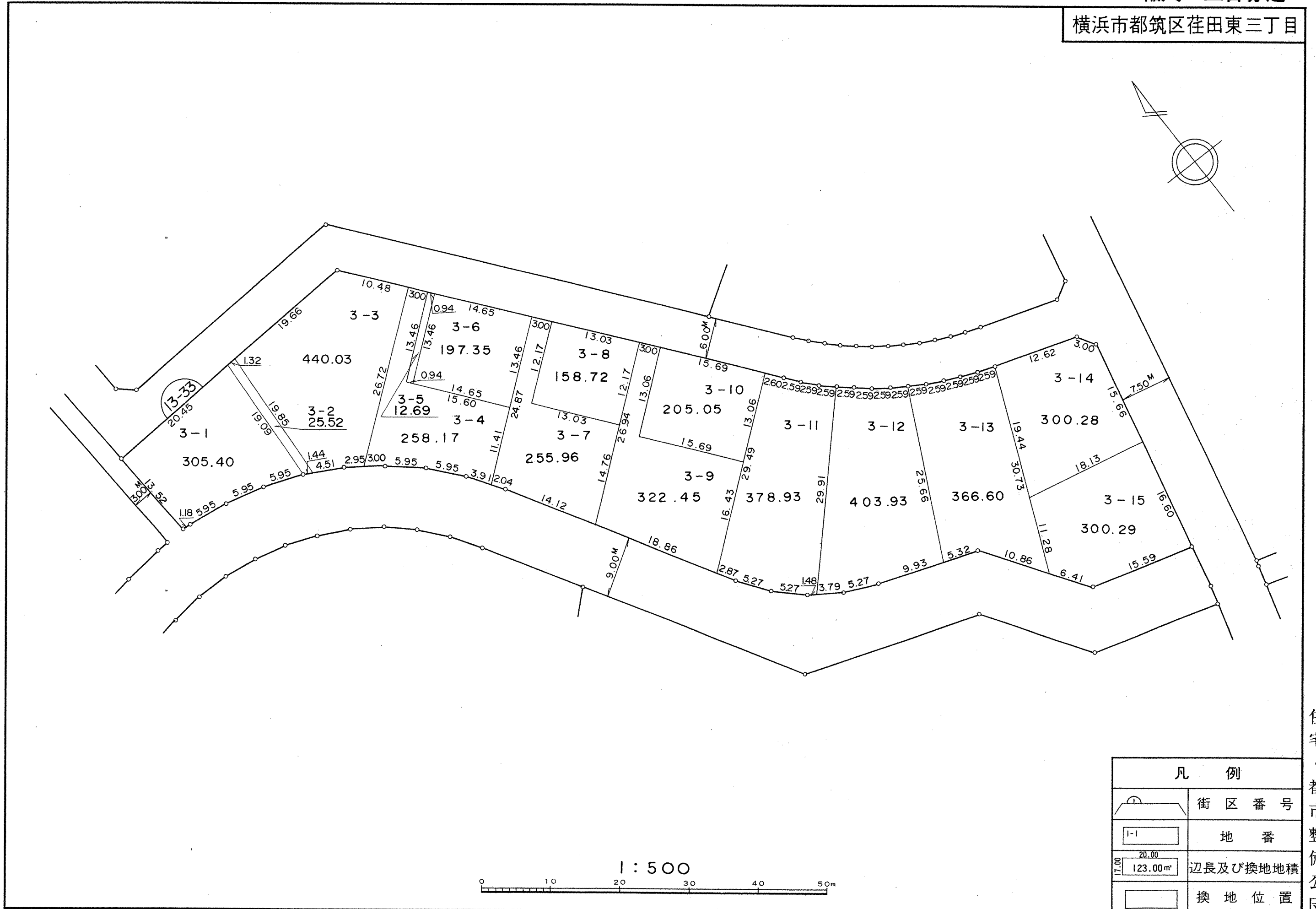
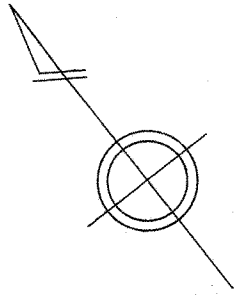
縮尺 五百分之一

横浜市都筑区荏田東三丁目



凡 例	
	街区番号
	地番
	辺長及び換地地積
	換地位置

住宅・都市整備公団



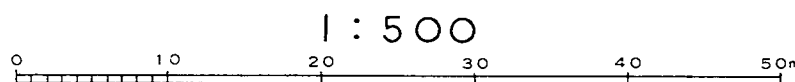
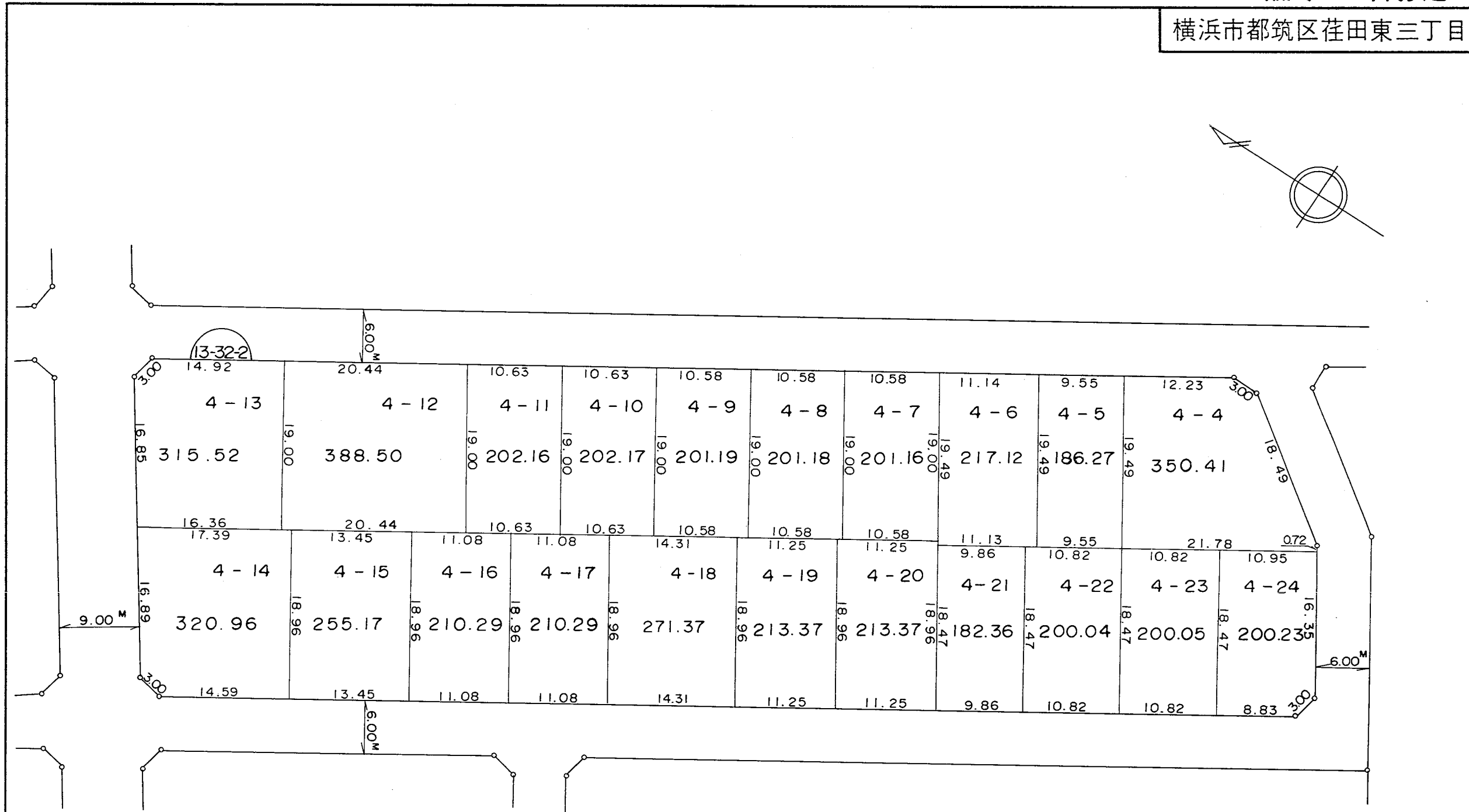
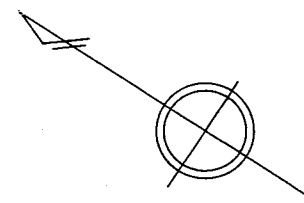
凡例	
	街区番号
	地番
	辺長及び換地地積
	換地位置

住宅・都市整備公団

# 換 地 図

縮尺 五百分之一

横浜市都筑区荏田東三丁目

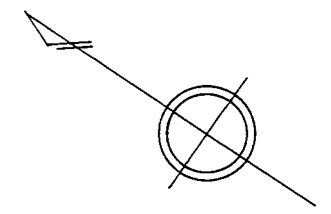
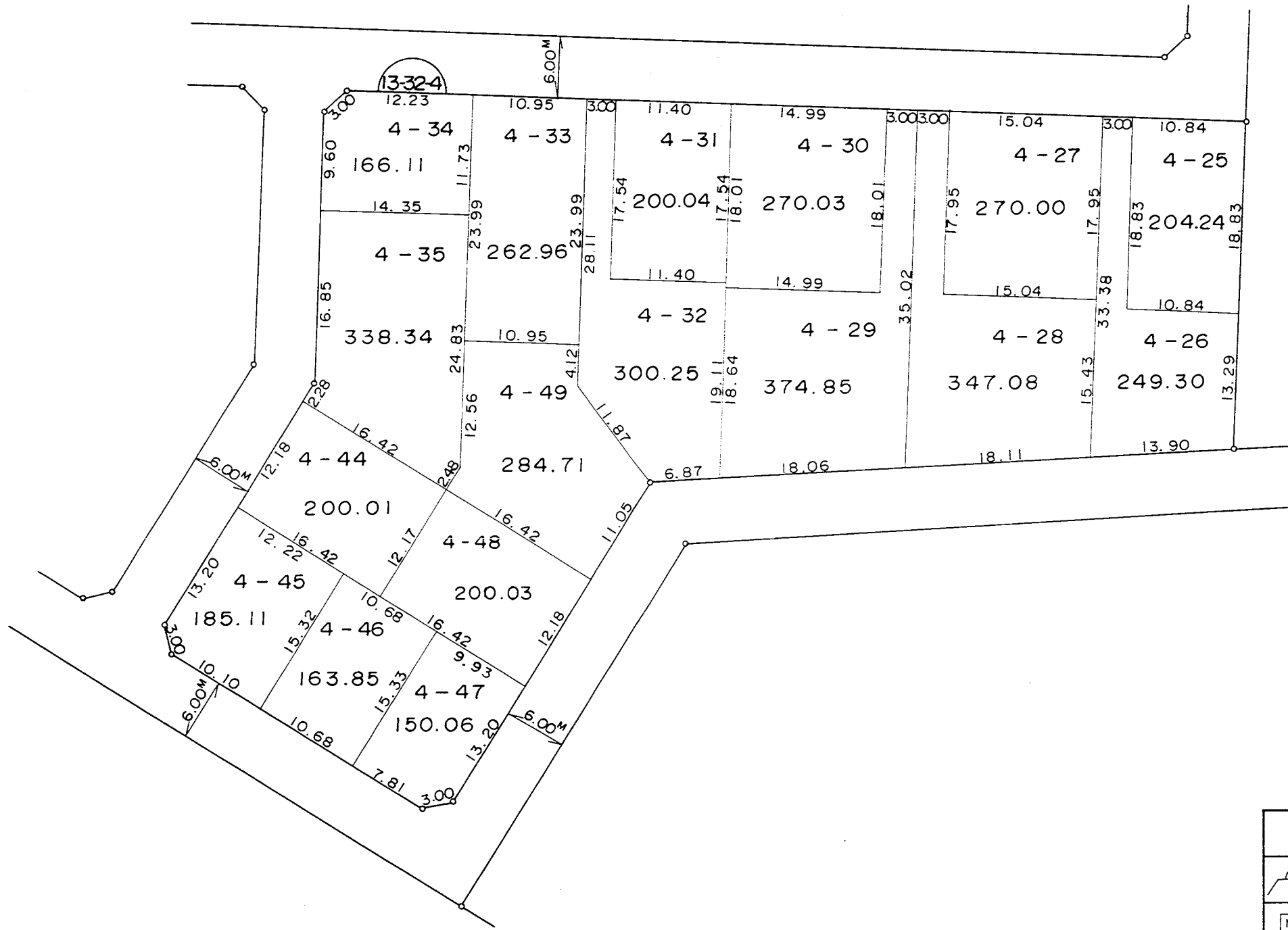


1 : 500

凡 例	
	街区番号
	地番
	辺長及び換地地積
	換地位置

住宅・都市整備公団

横浜市都筑区荏田東三丁目



1 : 500

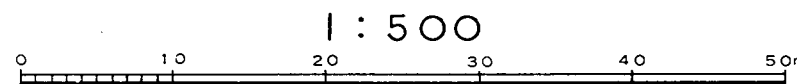
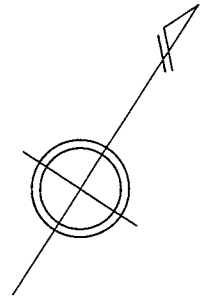
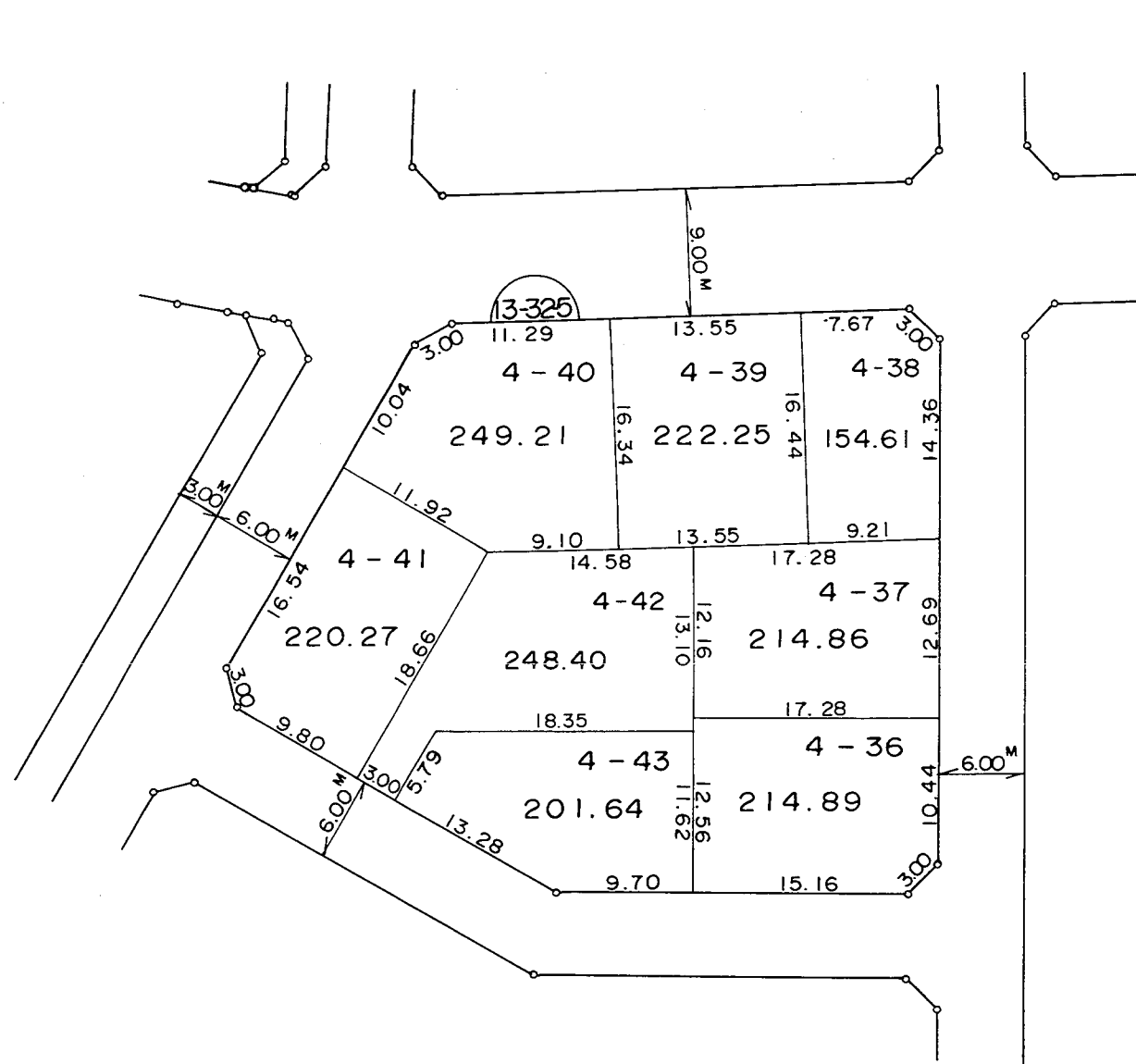


凡 例	
	街区番号
	地 番
	辺長及び換地地積
	換地位置

# 換 地 図

縮尺 五百分之一

横浜市都筑区荏田東三丁目



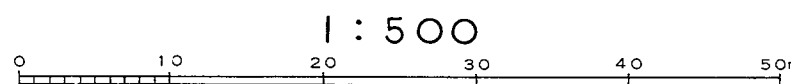
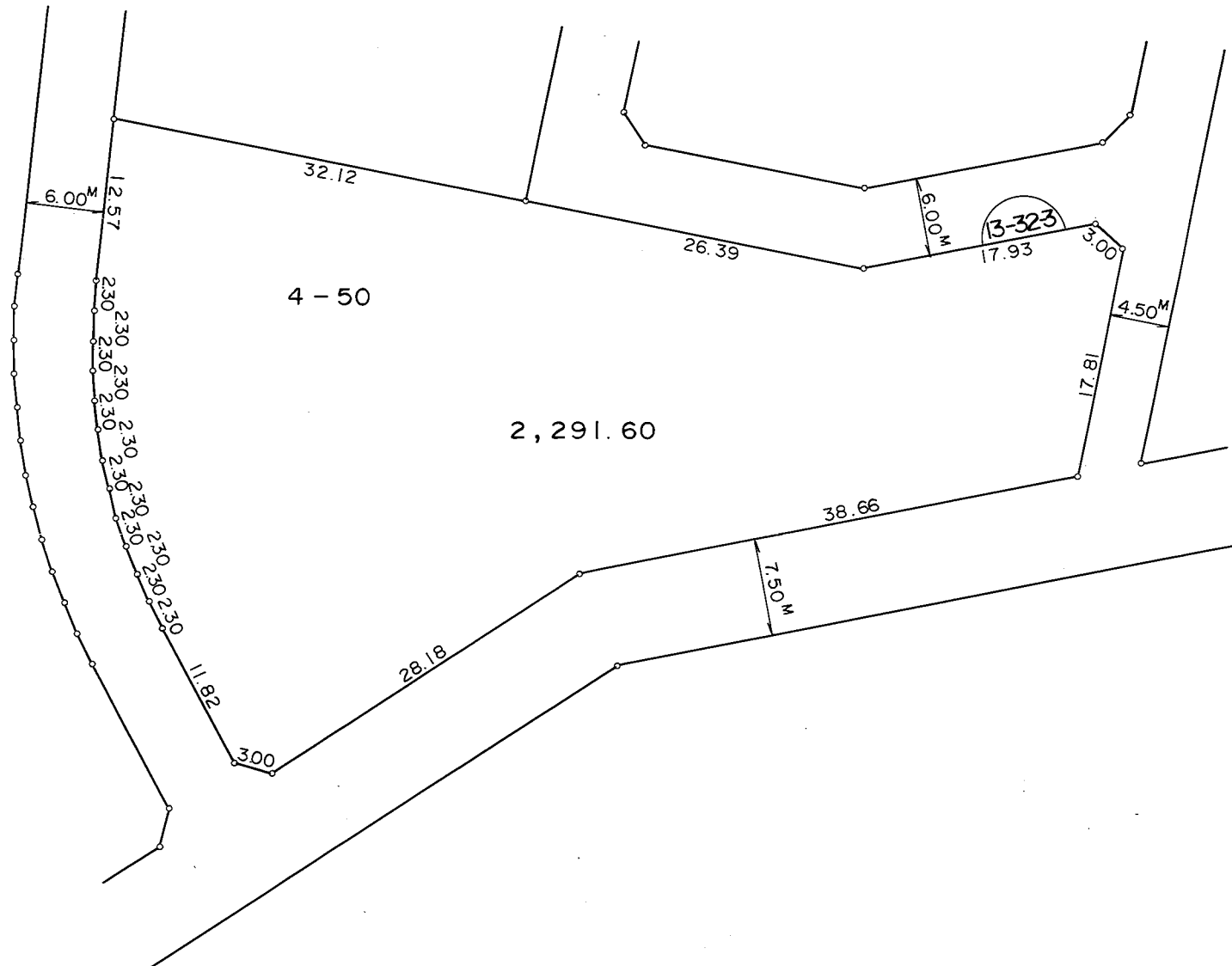
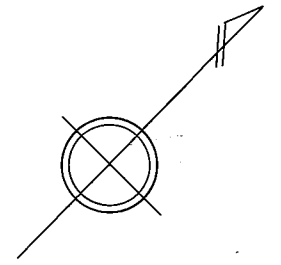
1 : 500

凡 例	
	街区番号
	地 番
	辺長及び換地地積
	換 地 位 置

# 換 地 図

縮尺 五百分之一

横浜市都筑区荏田東三丁目



凡 例	
	街区番号
	地番
	辺長及び換地地積
	換地位置

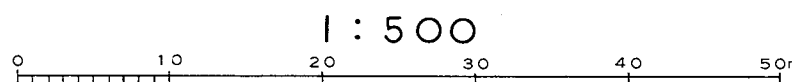
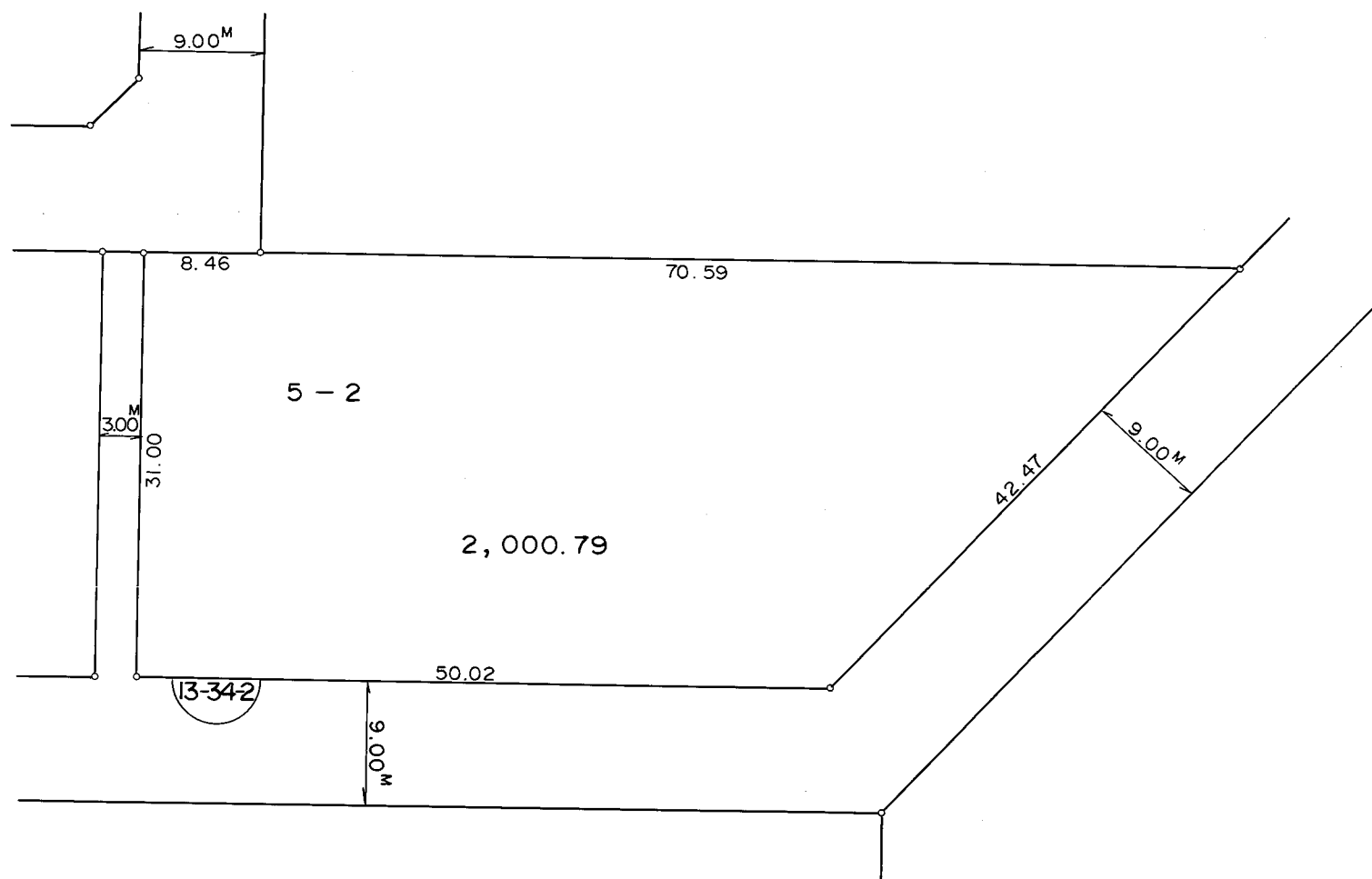
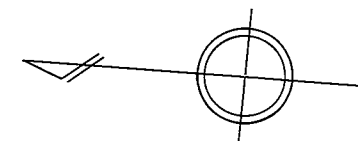
住宅・都市整備公団



# 換 地 図

縮尺 五百分之一

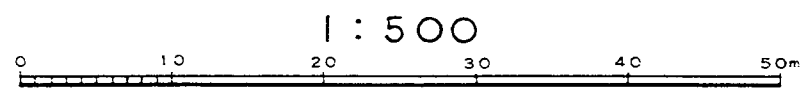
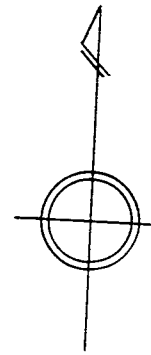
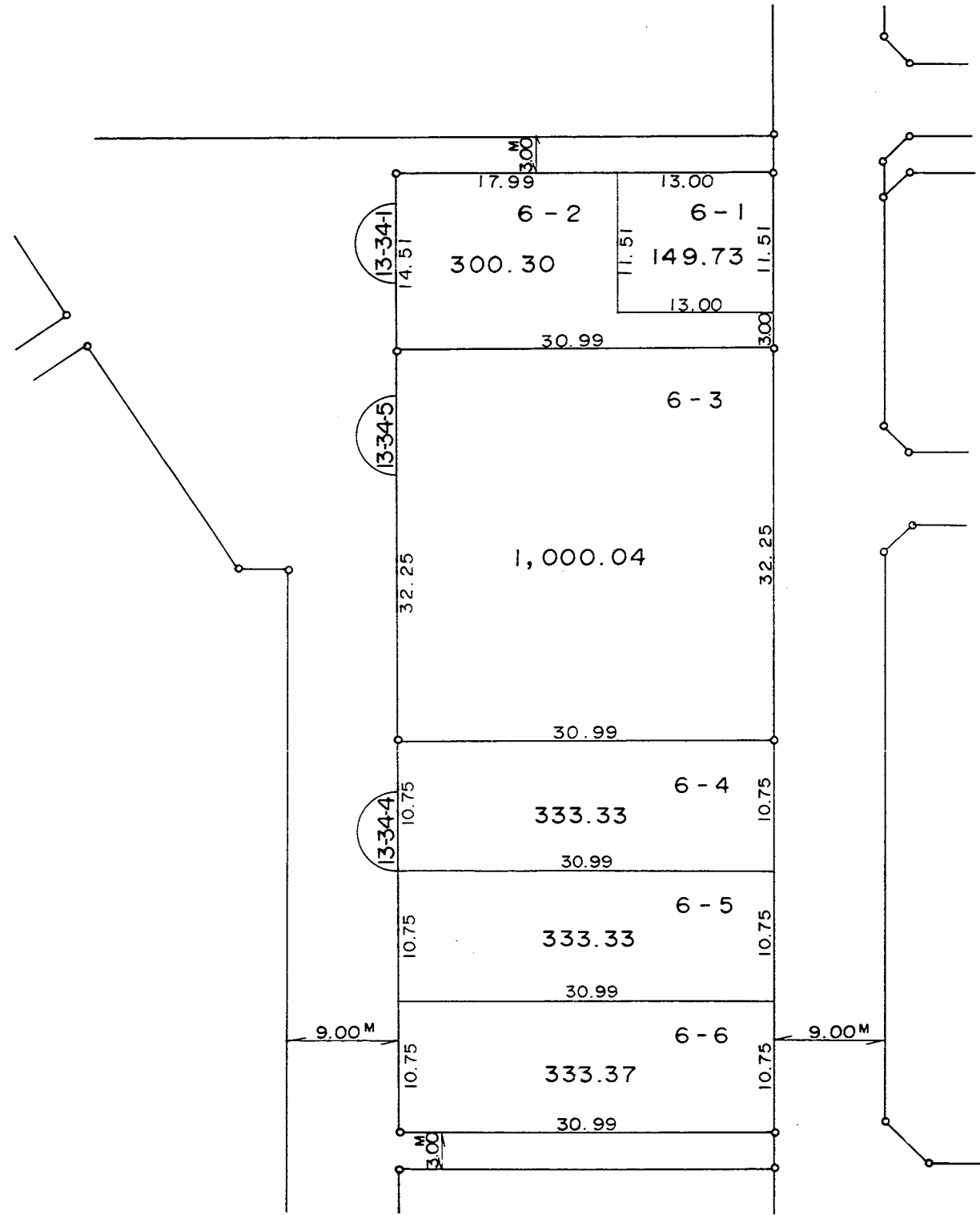
横浜市都筑区荏田東三丁目



凡 例	
	街 区 番 号
	地 番
	辺長及び換地地積
	換 地 位 置

住宅・都市整備公団

横浜市都筑区荏田東三丁目



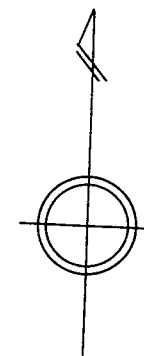
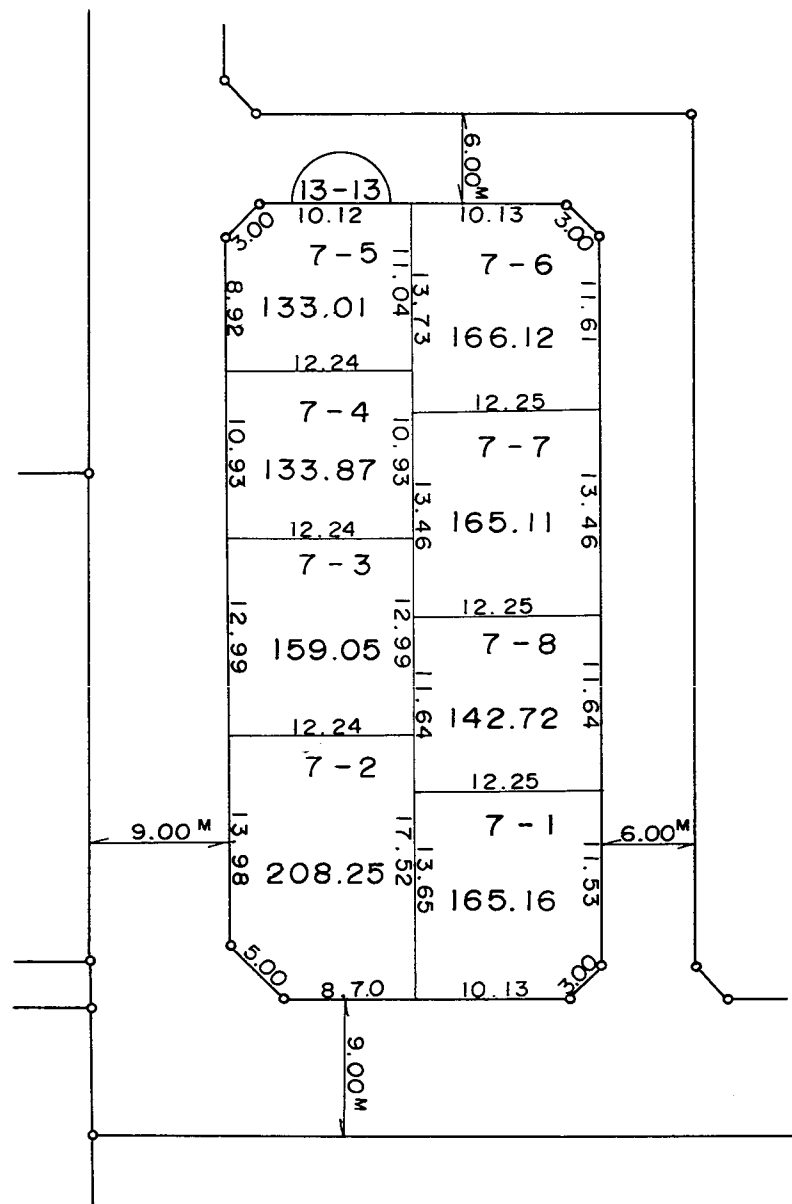
凡例	
	街区番号
	地番
	辺長及び換地地積
	換地位置

住宅・都市整備公団

# 換地 図

縮尺 五百分之一

横浜市都筑区荏田東三丁目



1 : 500



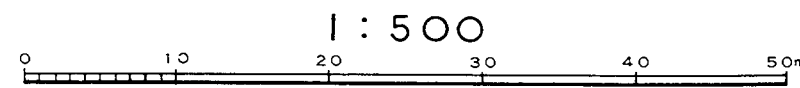
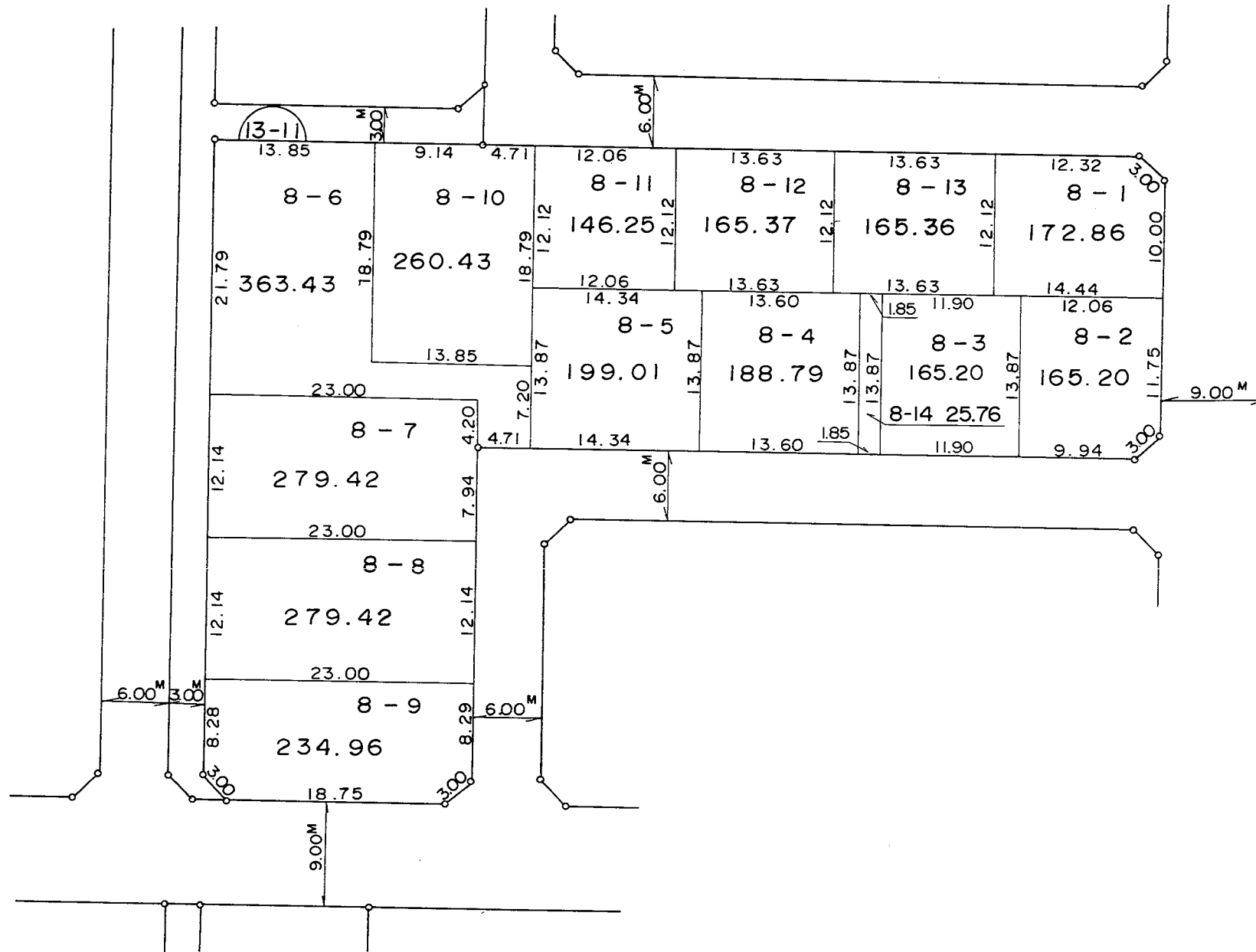
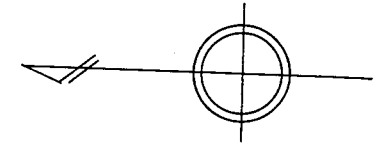
凡 例	
	街 区 番 号
	地 番
	辺長及び換地地積
	換 地 位 置

住宅・都市整備公団

# 換地 図

縮尺 五百分之一

横浜市都筑区荏田東三丁目

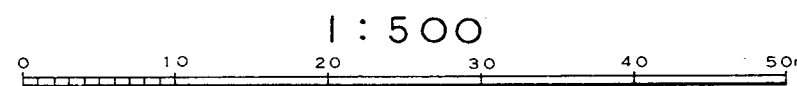
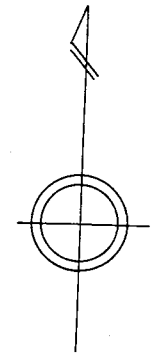
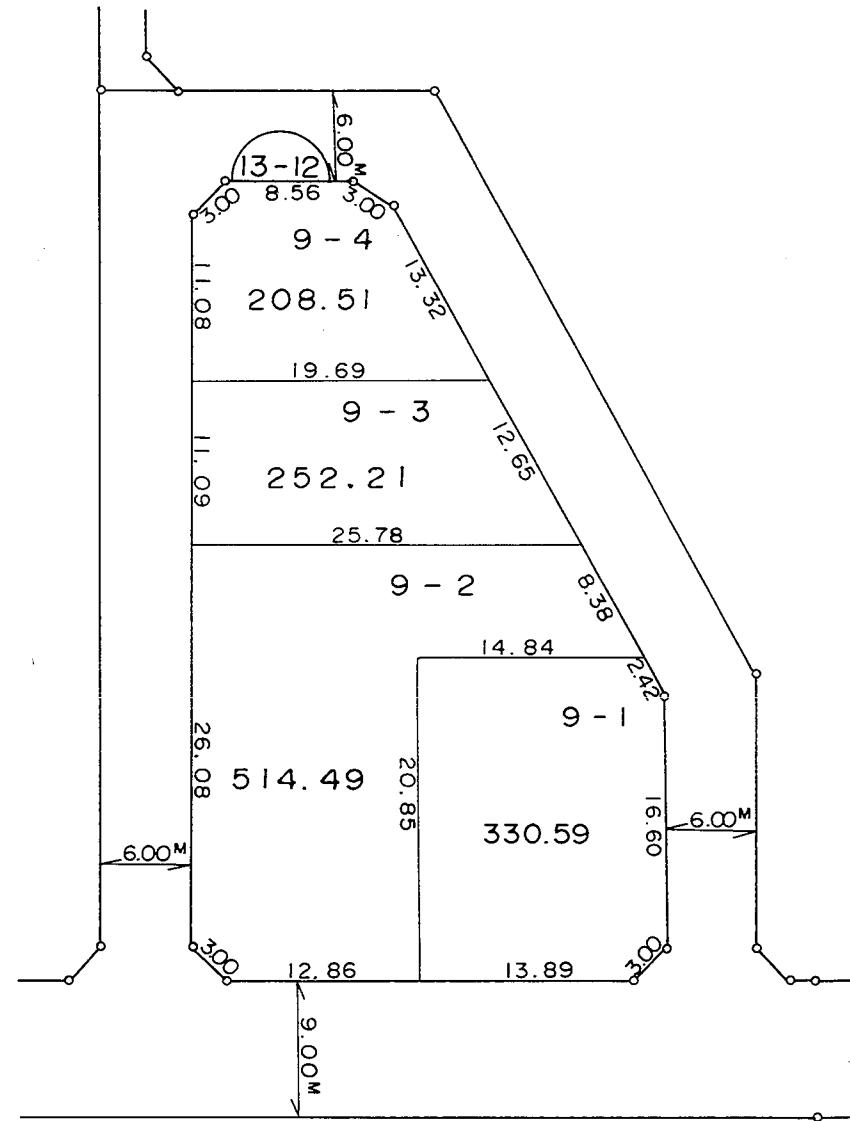


1 : 500

凡 例	
	街区番号
	地番
	辺長及び換地地積
	換地位置

住宅・都市整備公団

横浜市都筑区荏田東三丁目



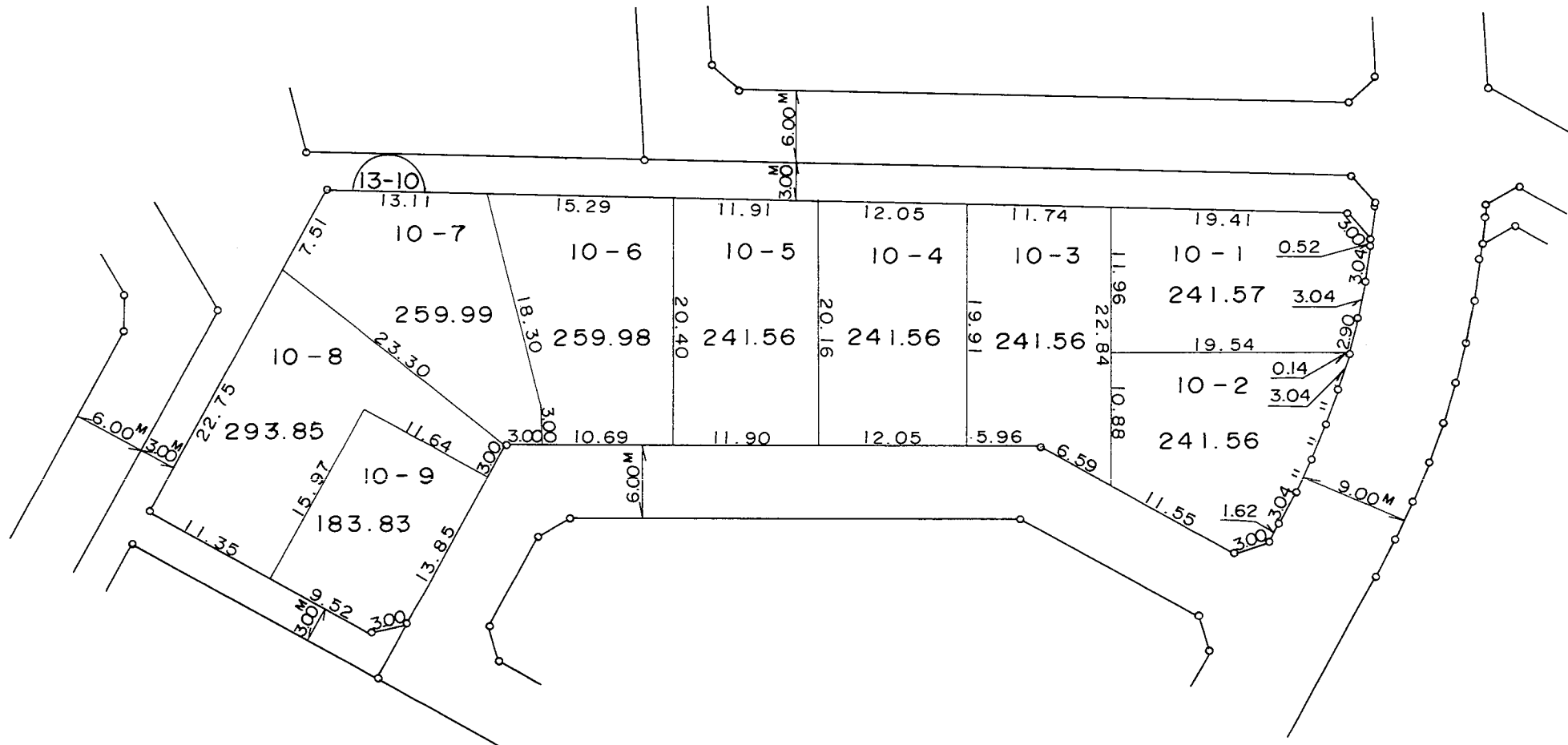
凡 例	
	街区番号
	地番
	辺長及び換地地積
	換地位置

住宅・都市整備公団

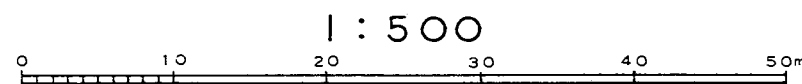
# 換 地 図

縮尺 五百分之一

横浜市都筑区荏田東三丁目



凡 例	
	街区番号
	地番
	辺長及び換地地積
	換地位置

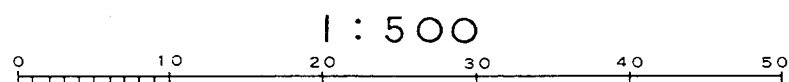
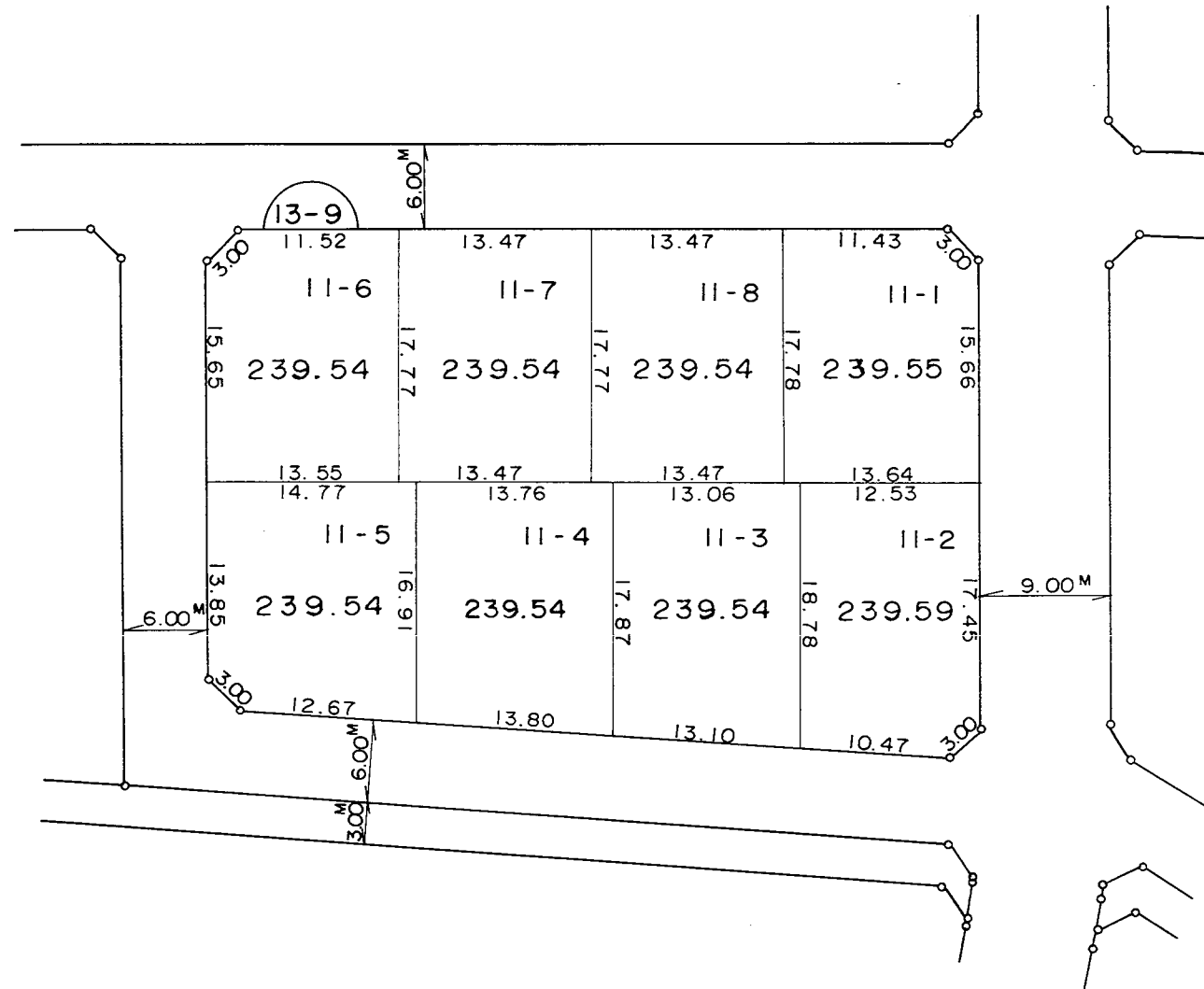
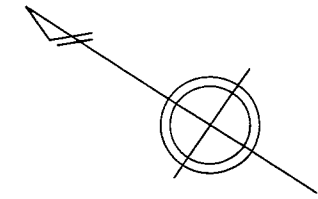


住宅・都市整備公団

# 換 地 図

縮尺 五百分之一

横浜市都筑区荏田東三丁目



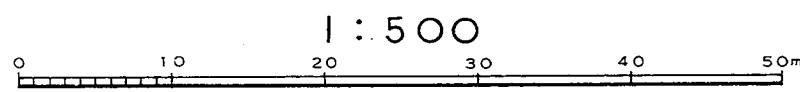
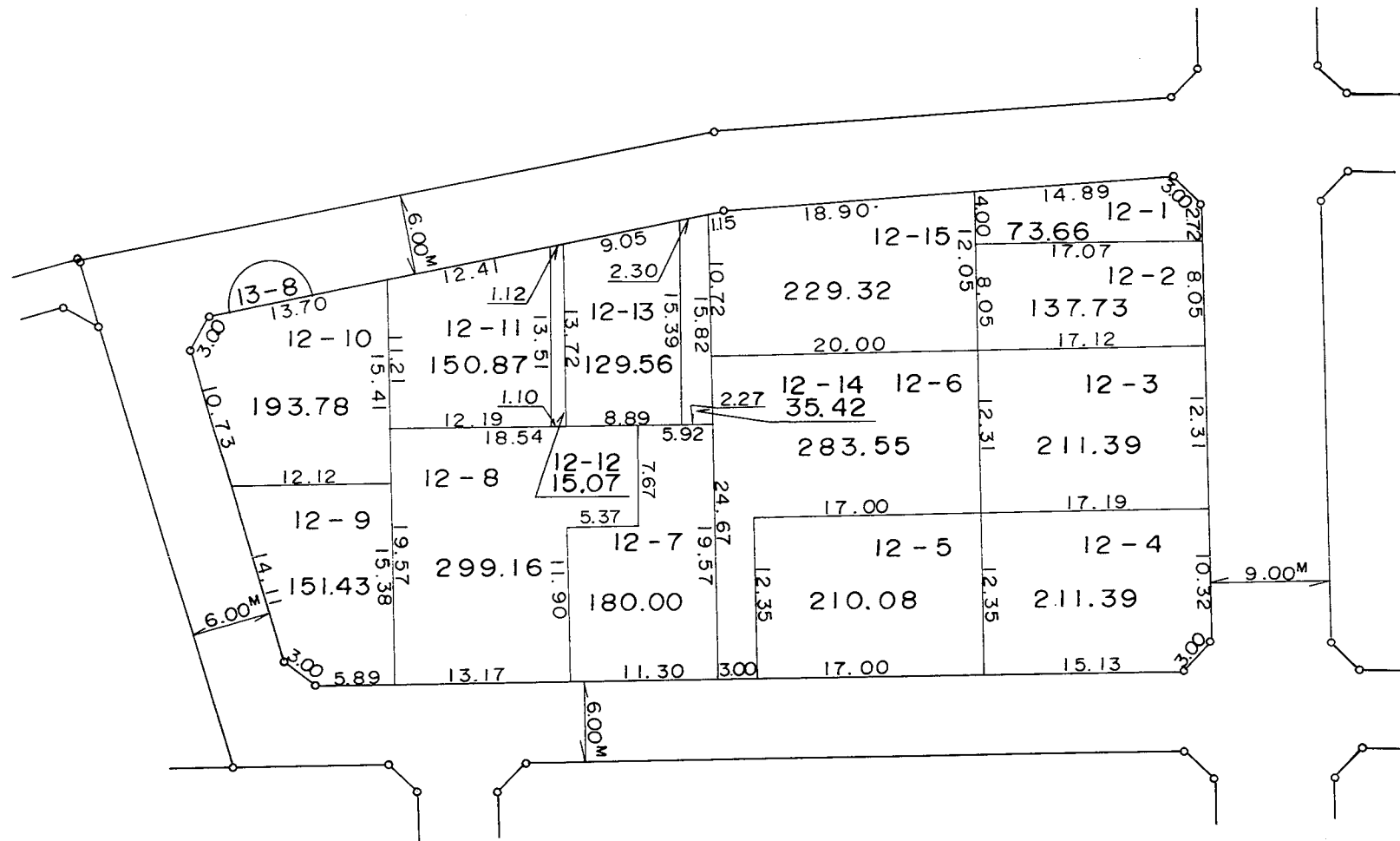
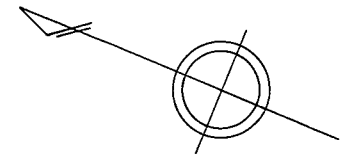
凡 例	
	街区番号
	地番
	辺長及び換地地積
	換地位置

住宅・都市整備公団

# 換 地 図

縮尺 五百分之一

横浜市都筑区荏田東三丁目



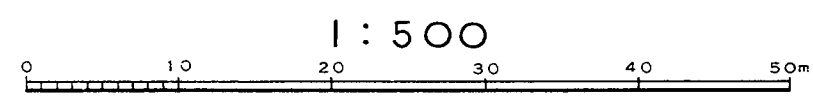
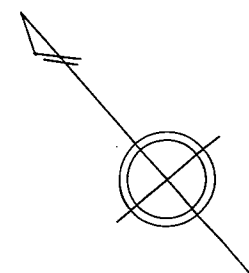
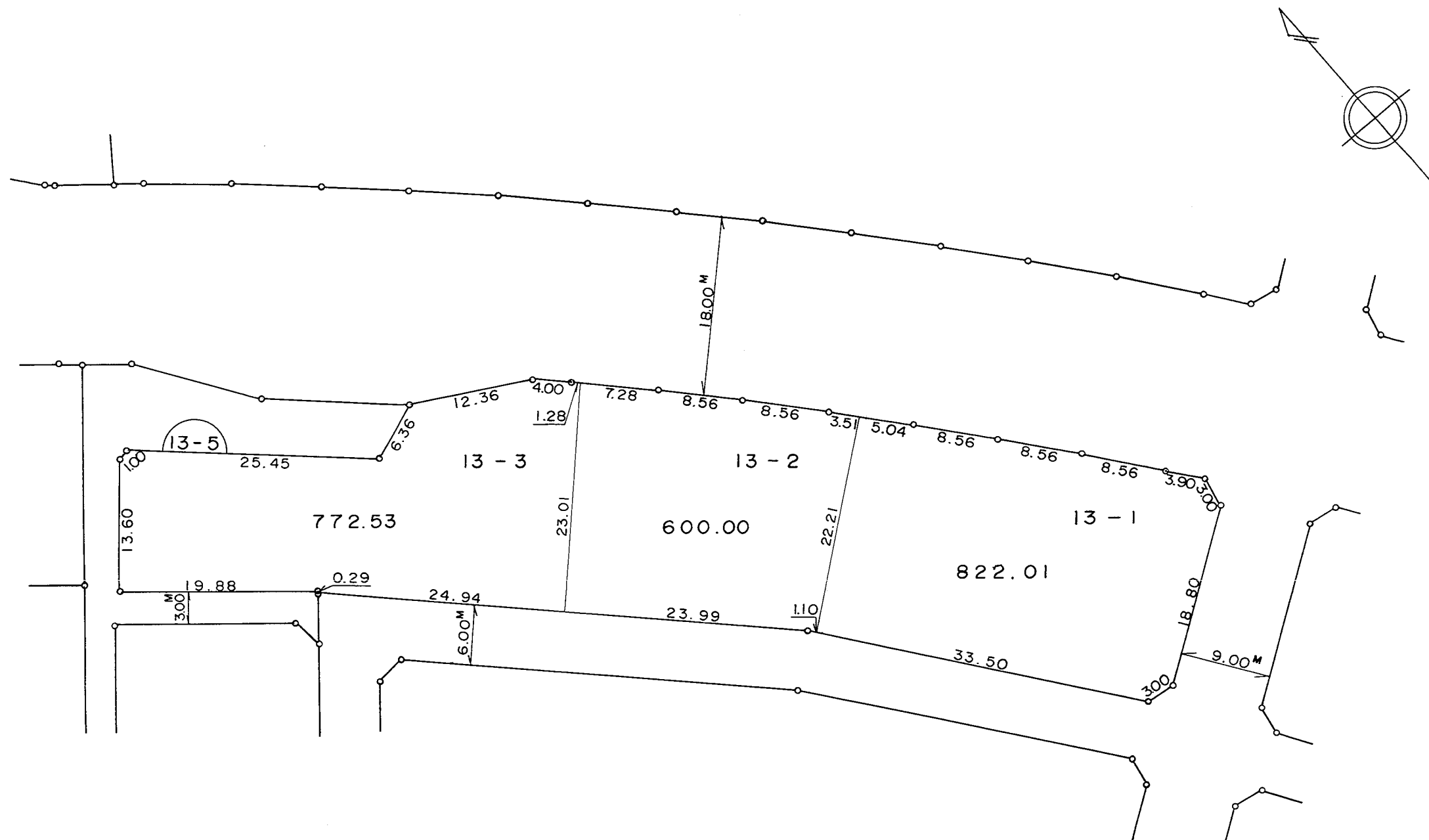
1 : 500

凡 例	
	街区番号
	地番
	辺長及び換地地積
	換地位置

住宅・都市整備公団



横浜市都筑区荏田東三丁目



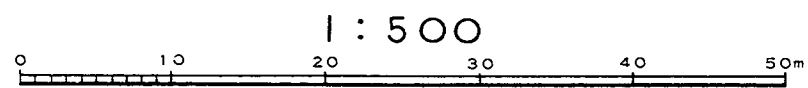
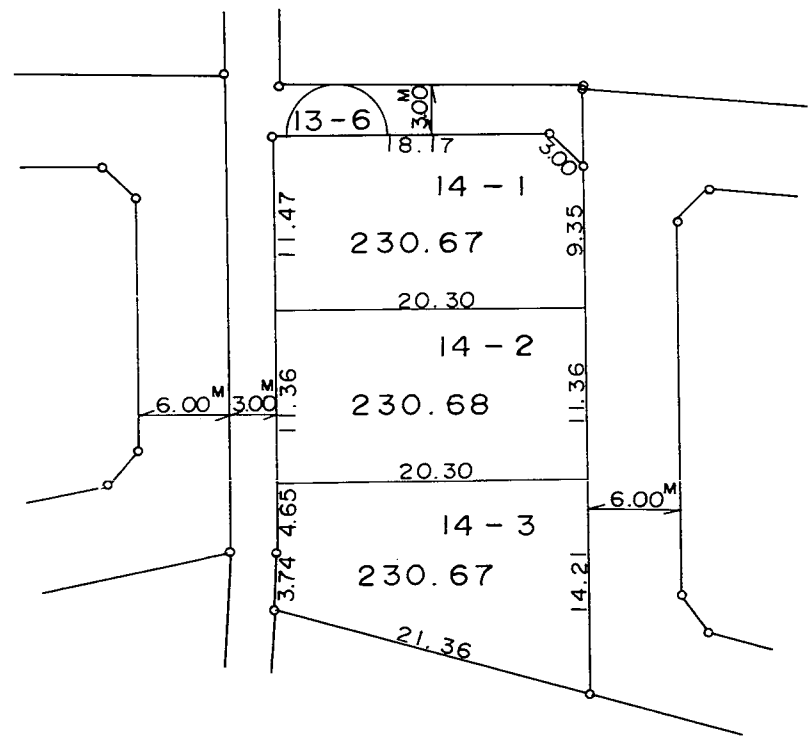
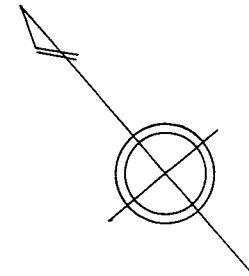
凡 例	
	街区番号
	地番
	辺長及び換地地積
	換地位置

住宅・都市整備公団

# 換地図

縮尺 五百分之一

横浜市都筑区荏田東三丁目



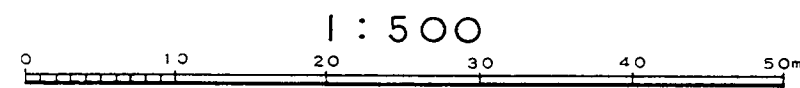
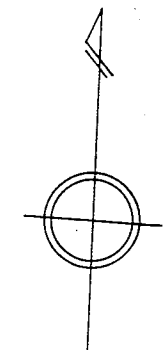
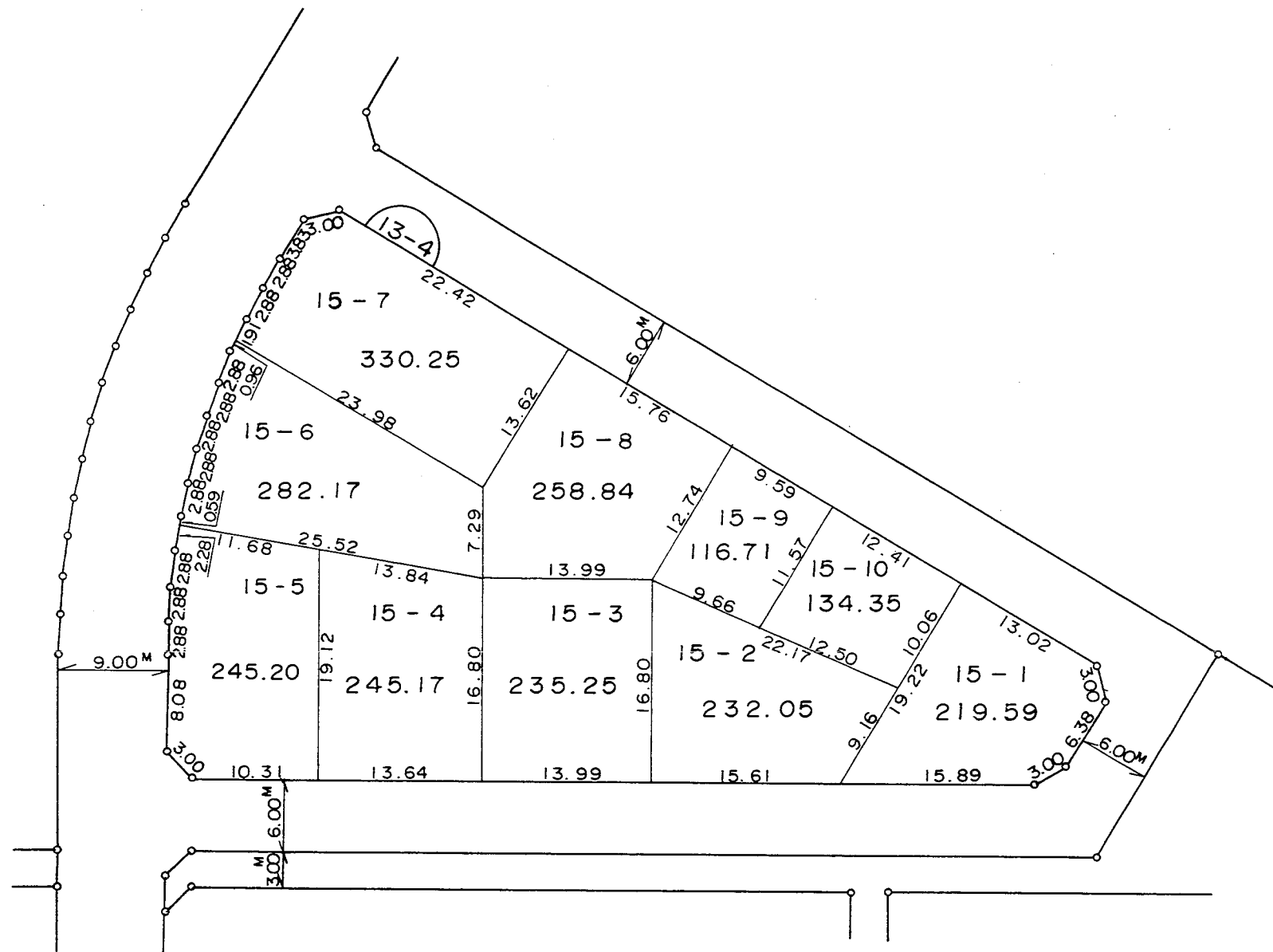
凡 例	
	街区番号
	地番
	辺長及び換地地積
	換地位置

住宅・都市整備公団

# 換地 図

縮尺 五百分之一

横浜市都筑区荏田東三丁目



1 : 500

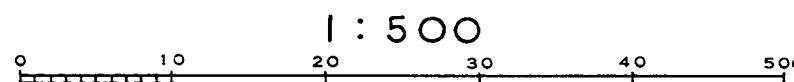
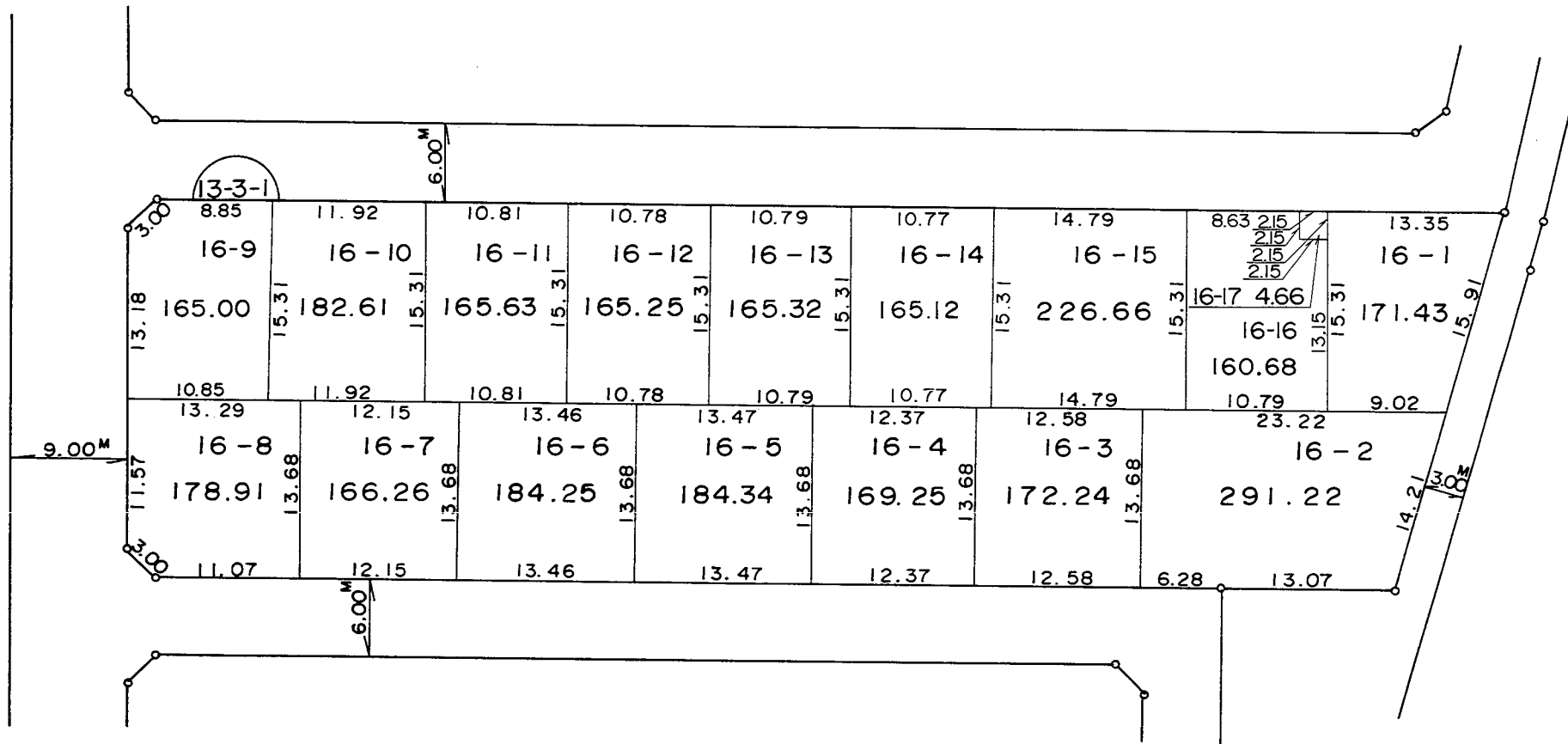
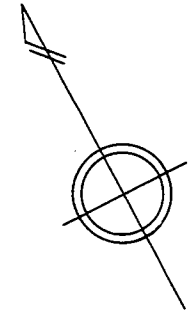
凡 例	
	街区番号
	地番
	辺長及び換地地積
	換地位置

住宅・都市整備公団

# 換 地 図

縮尺 五百分之一

横浜市都筑区荏田東三丁目



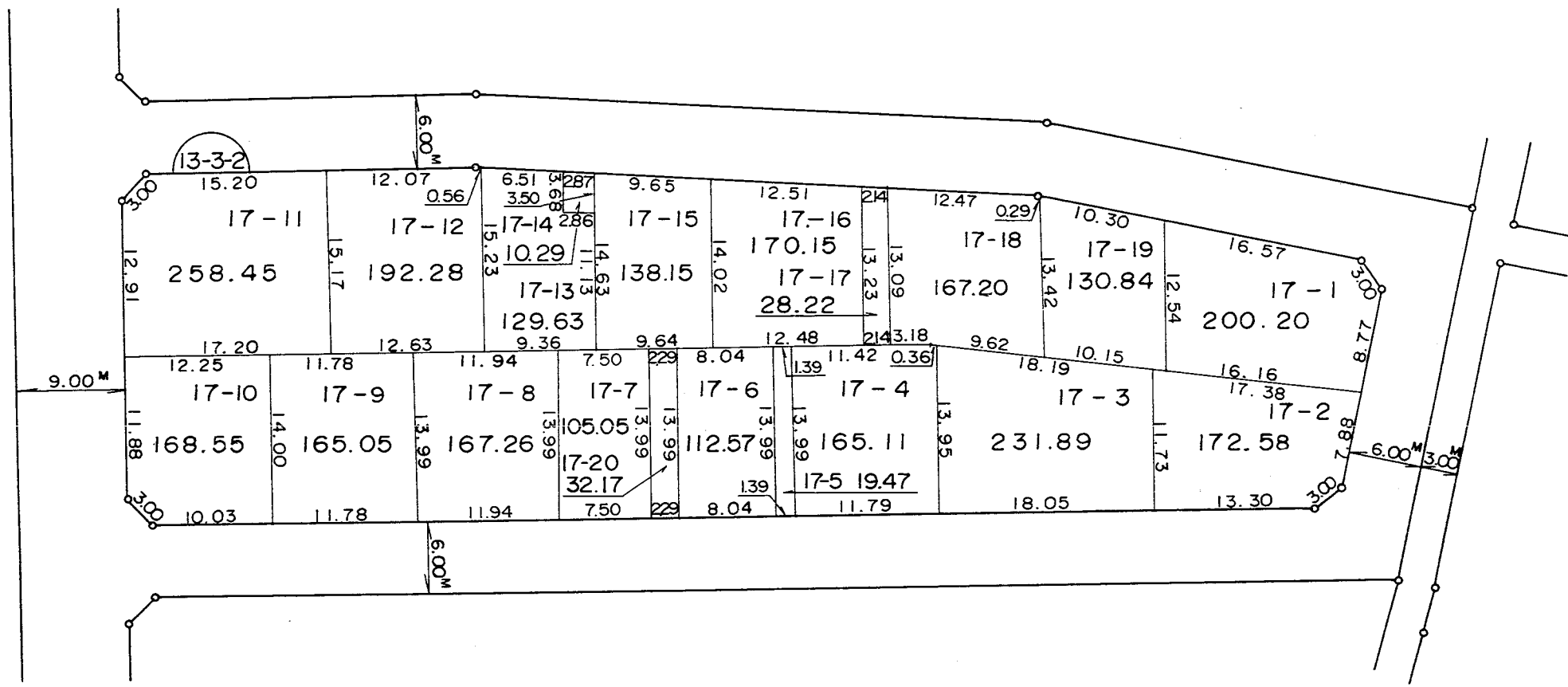
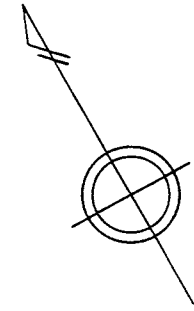
凡 例	
	街区番号
	地番
	辺長及び換地地積
	換地位置

住宅・都市整備公団

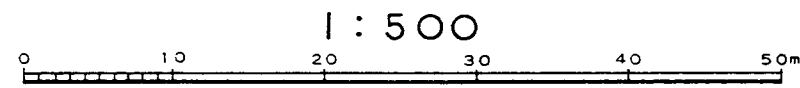
# 換地 図

縮尺 五百分之一

横浜市都筑区荏田東三丁目



凡 例	
	街区番号
	地番
	辺長及び換地地積
	換地位置

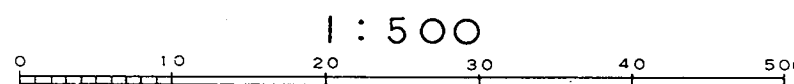
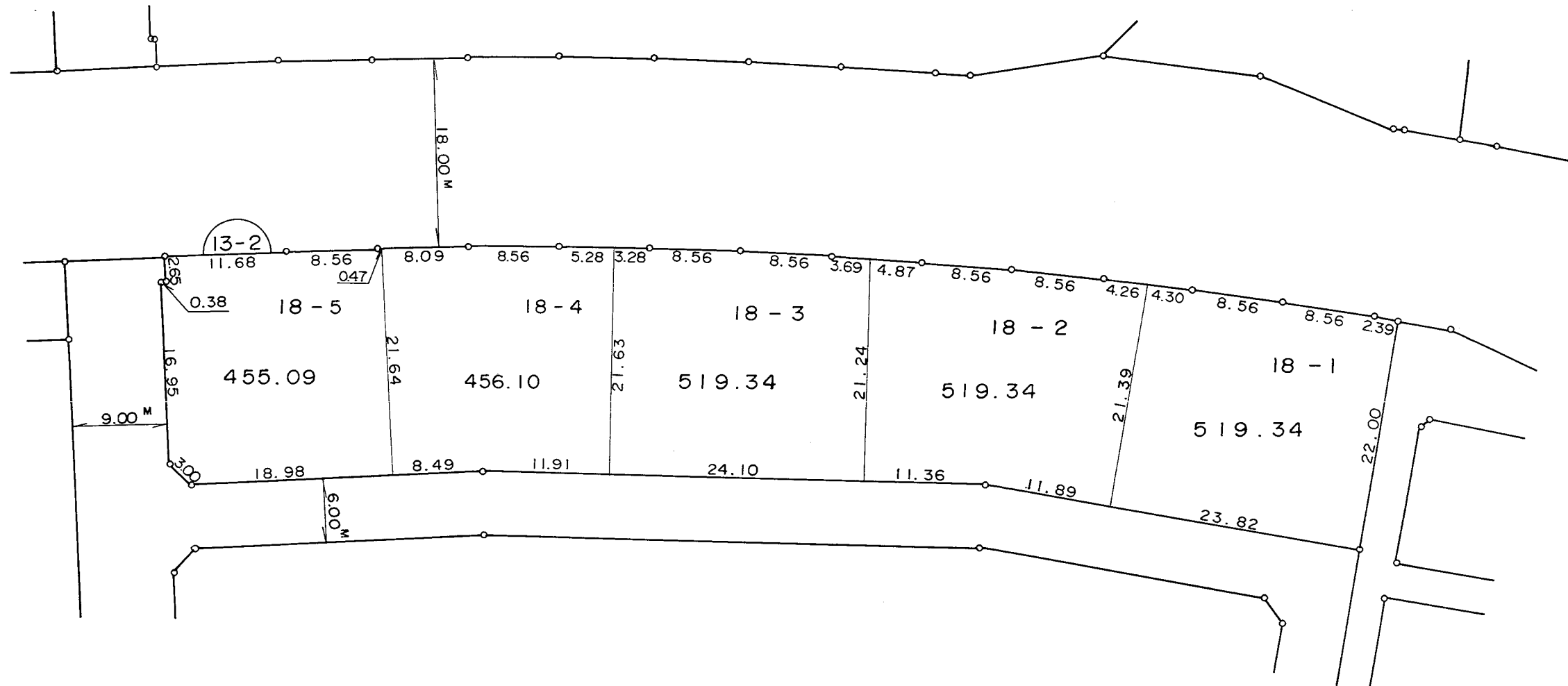
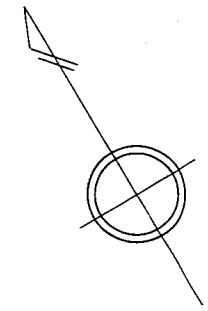


住宅・都市整備公団

# 換 地 図

縮尺 五百分之一

横浜市都筑区荏田東三丁目



凡 例	
	街区番号
	地番
	辺長及び換地地積
	換地位置

住宅・都市整備公団

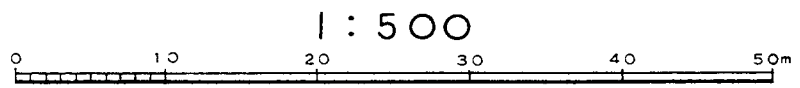
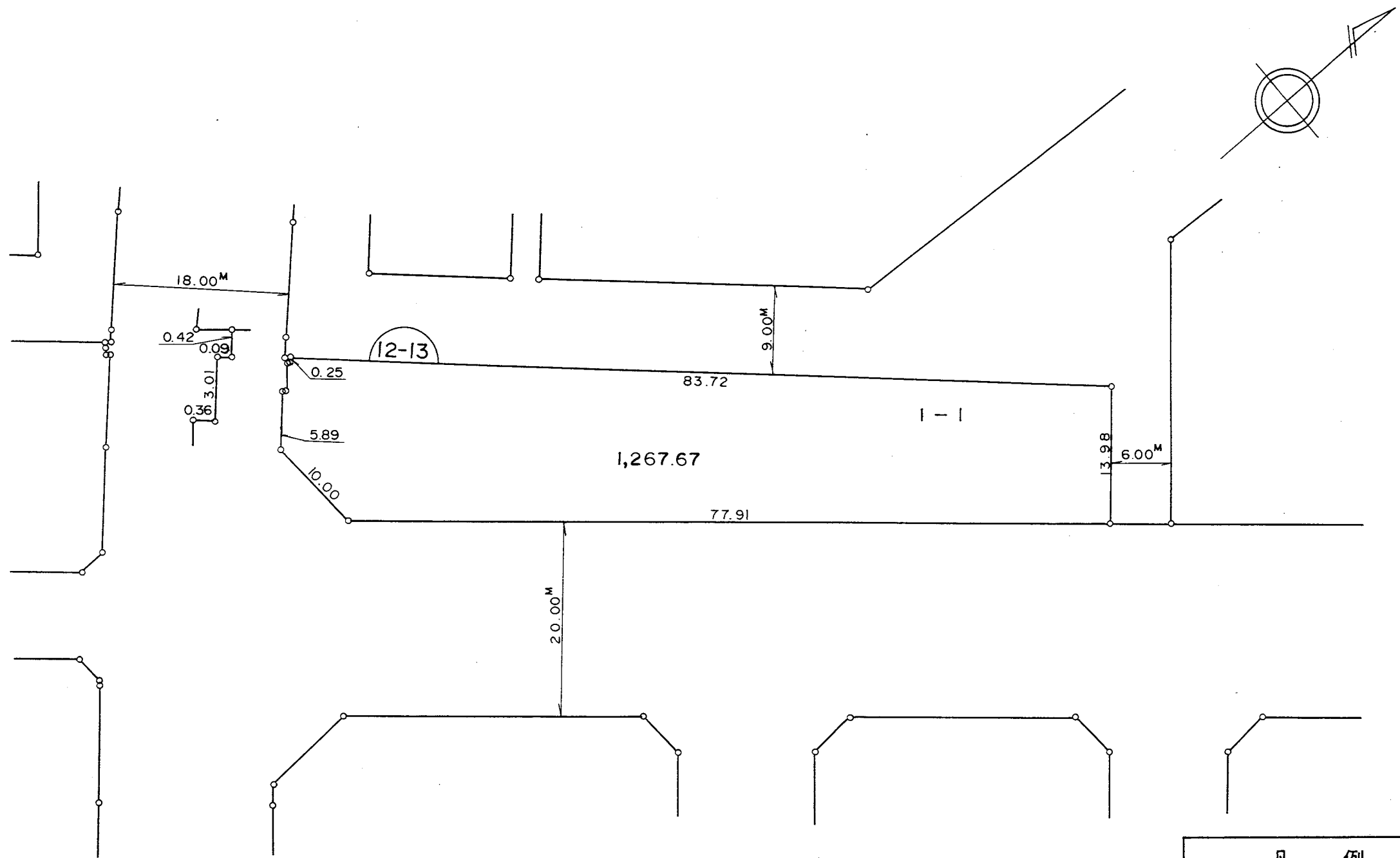
# 横浜北部新都市第二地区 土地区画整理事業

## 荏田東四丁目

# 換地 図

縮尺 五百分之一

横浜市都筑区荏田東四丁目



凡 例	
	街区番号
	地 番
	辺長及び換地地積
	換地位置

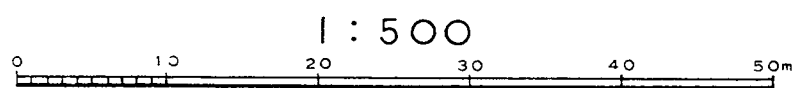
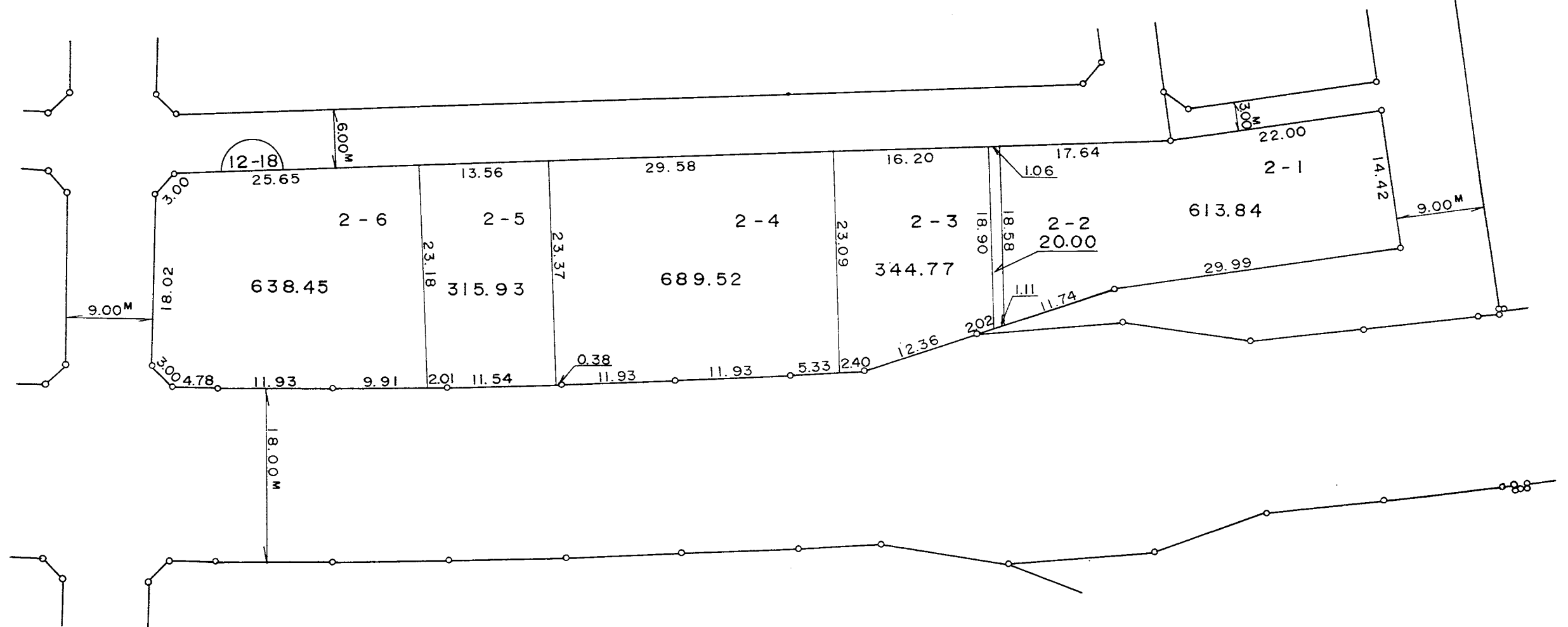
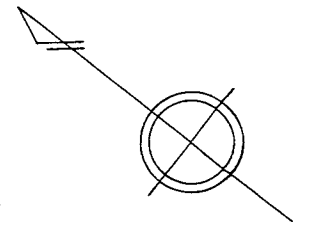
住宅・都市整備公団



# 換地 図

縮尺 五百分之一

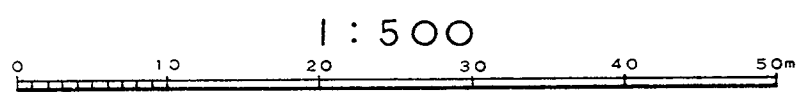
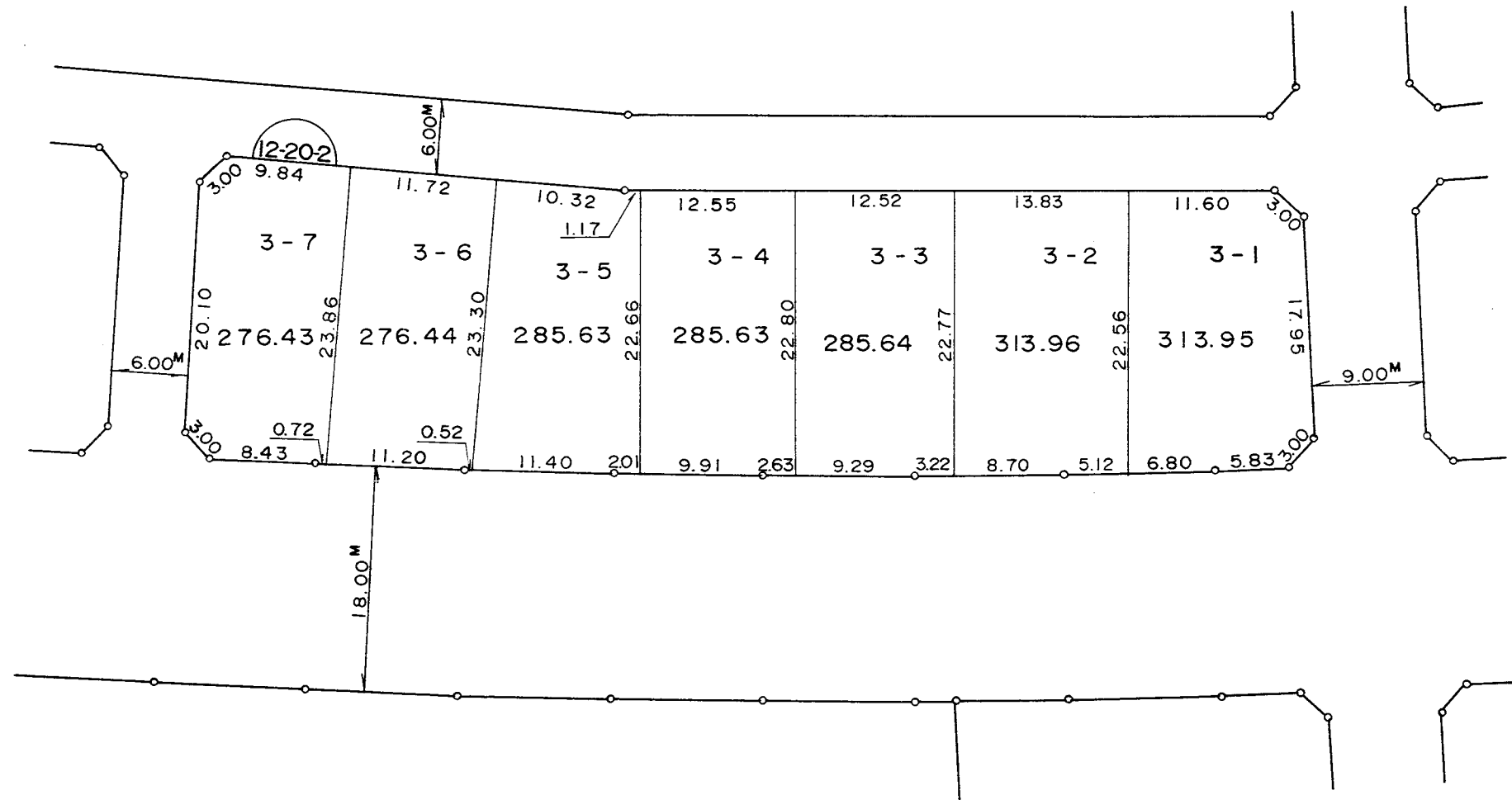
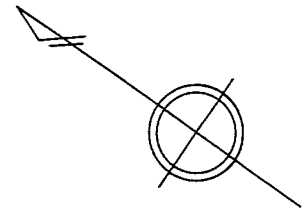
横浜市都筑区荏田東四丁目



凡 例	
	街区番号
	地番
	辺長及び換地地積
	換地位置

住宅・都市整備公団

横浜市都筑区荏田東四丁目



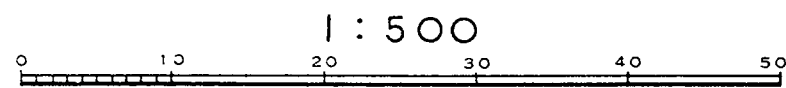
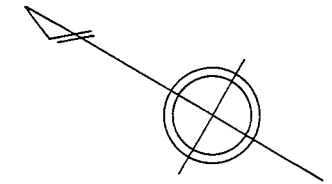
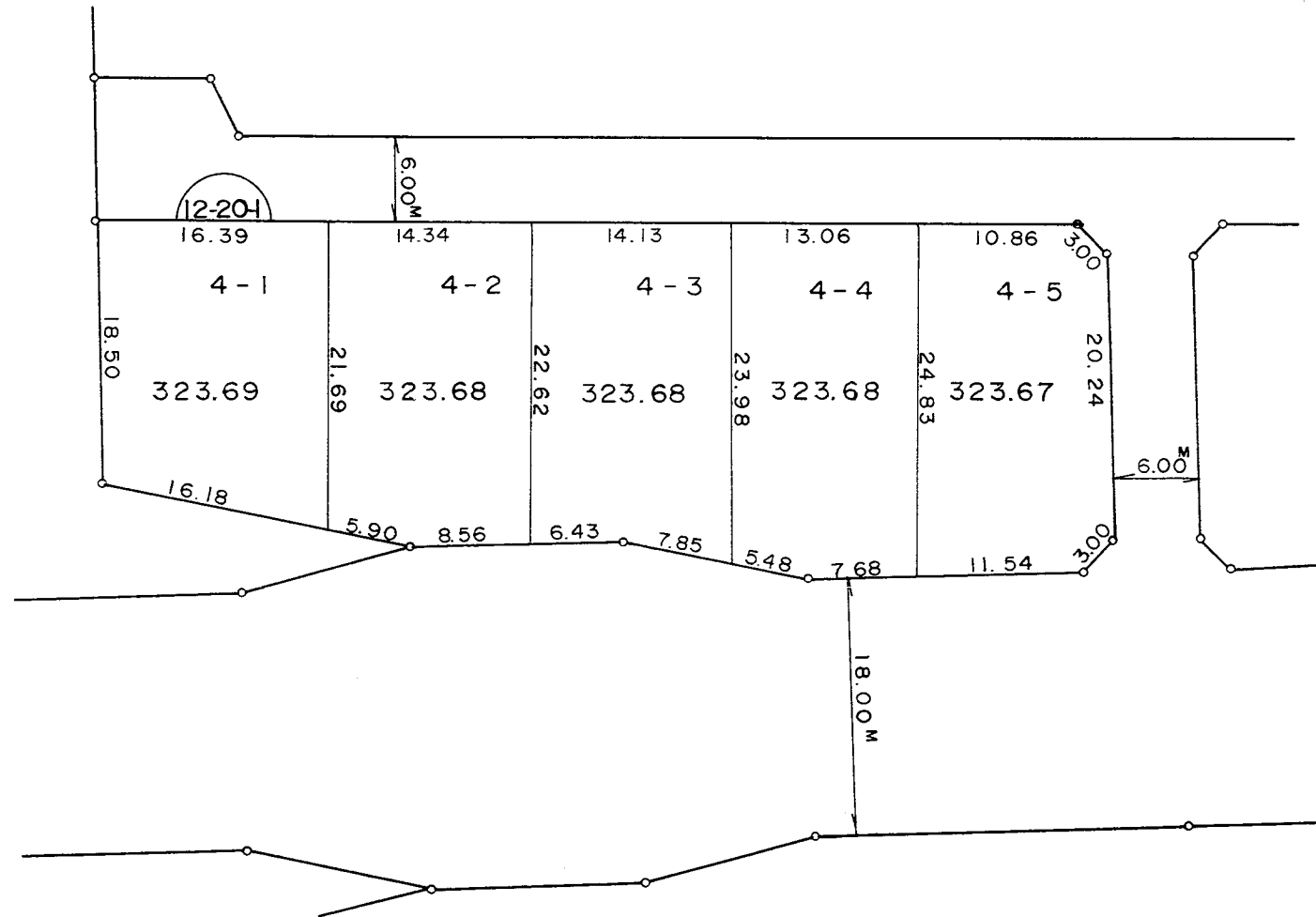
凡 例	
	街区番号
	地 番
	辺長及び換地地積
	換 地 位 置

住宅・都市整備公団

# 換地図

縮尺 五百分之一

横浜市都筑区荏田東四丁目



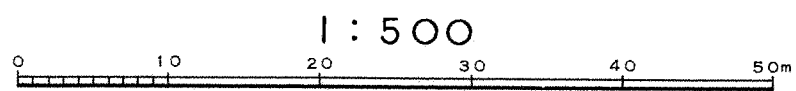
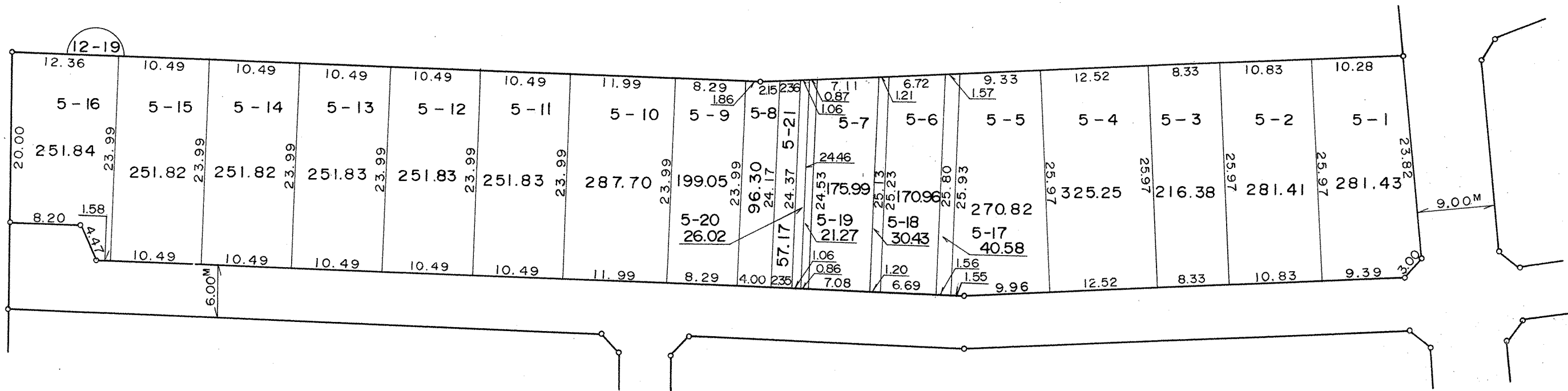
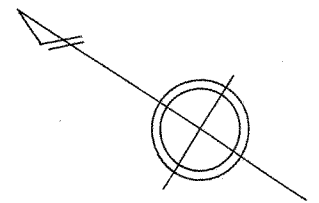
凡 例	
	街区番号
	地 番
	辺長及び換地地積
	換地位置

住宅・都市整備公団

# 換 地 図

縮尺 五百分之一

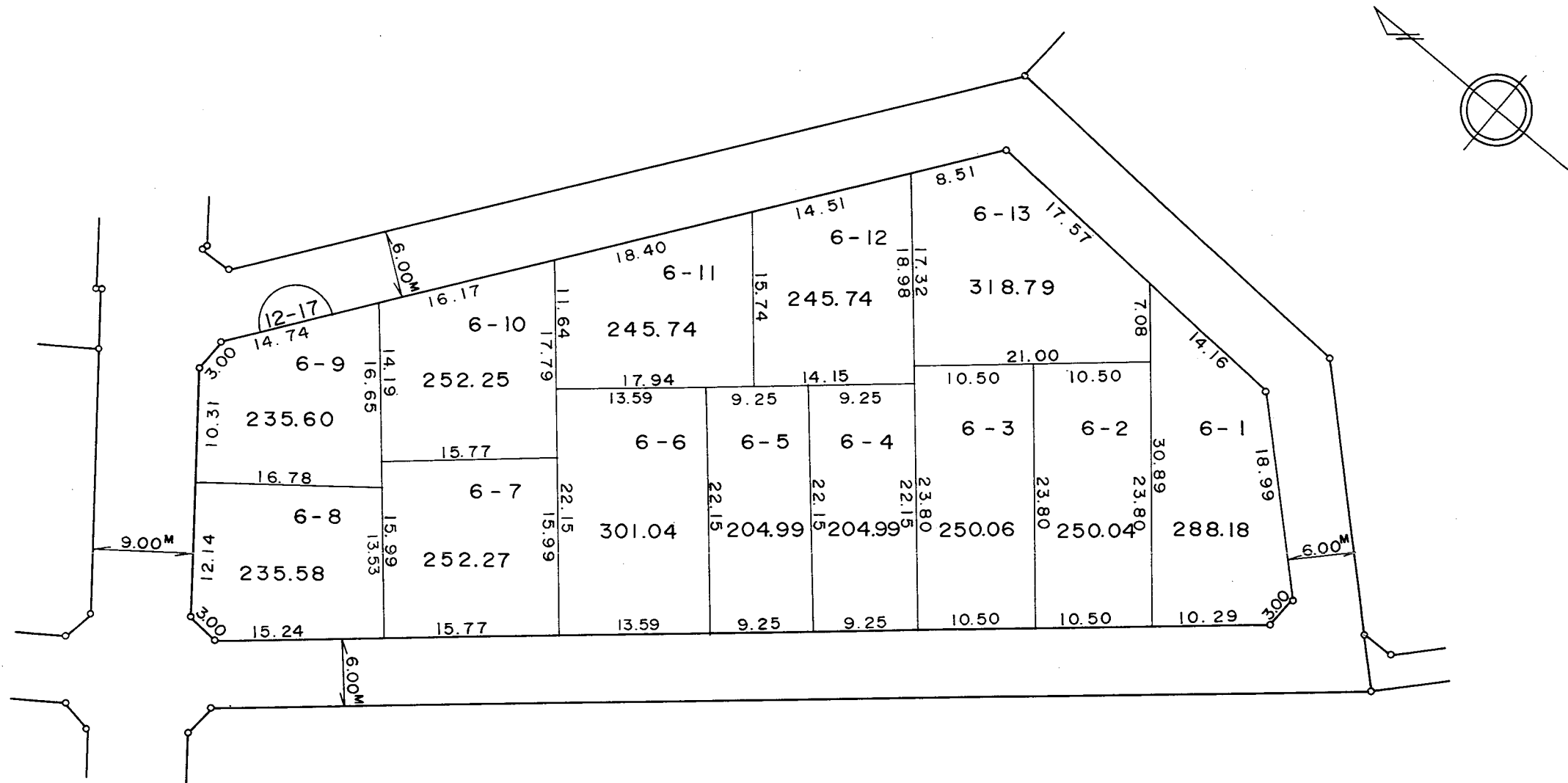
横浜市都筑区荏田東四丁目



凡 例	
	街区番号
	地 番
	辺長及び換地地積
	換 地 位 置

住宅・都市整備公団

横浜市都筑区荏田東四丁目

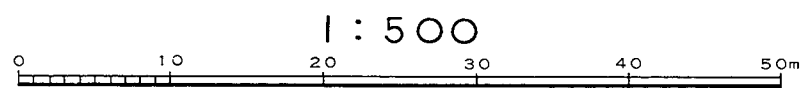
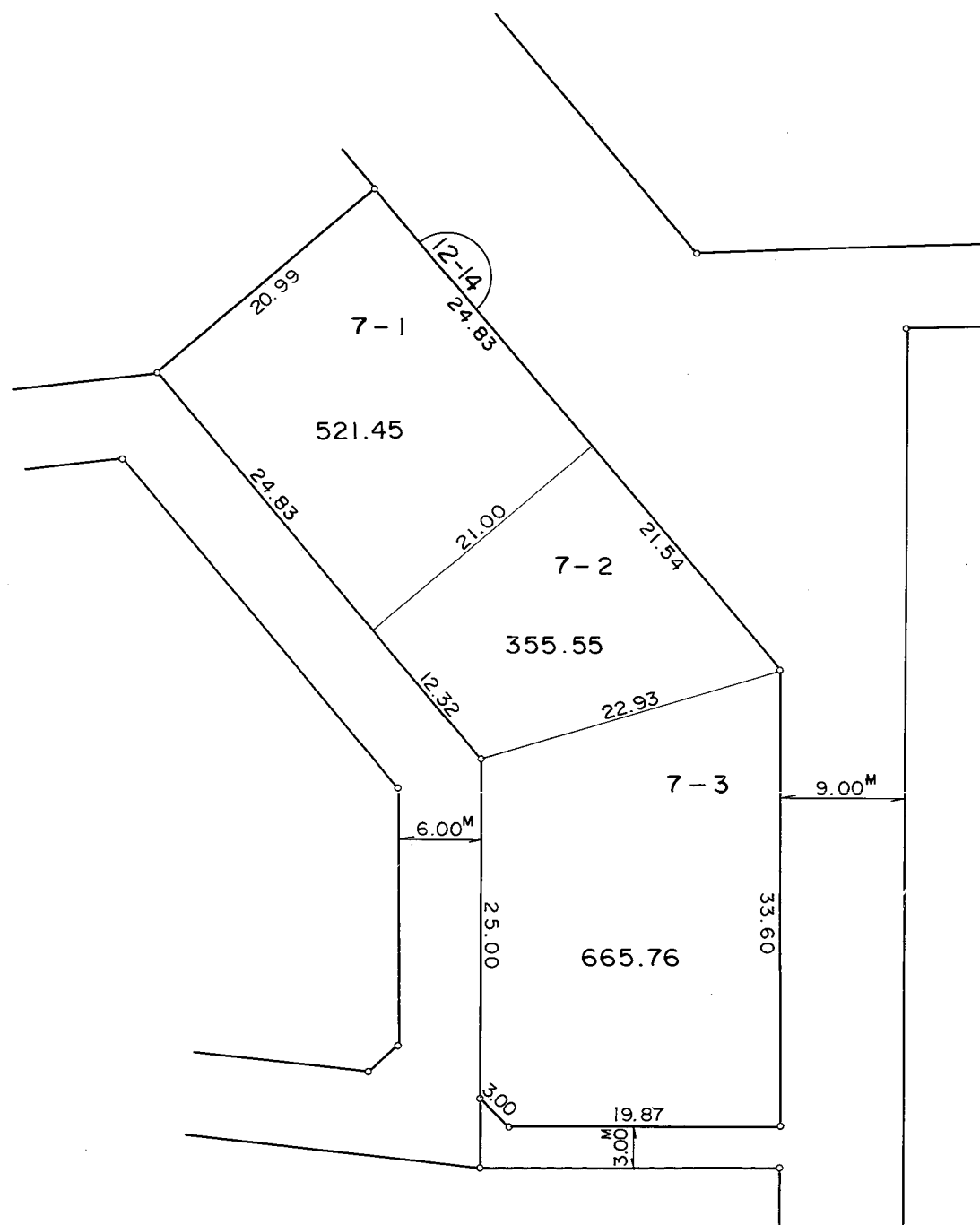
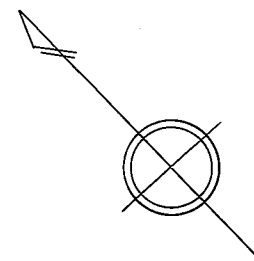


凡 例	
	街区番号
	地番
	辺長及び換地地積
	換地位置

# 換 地 図

縮尺 五百分之一

横浜市都筑区荏田東四丁目



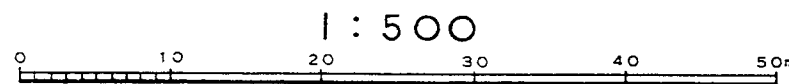
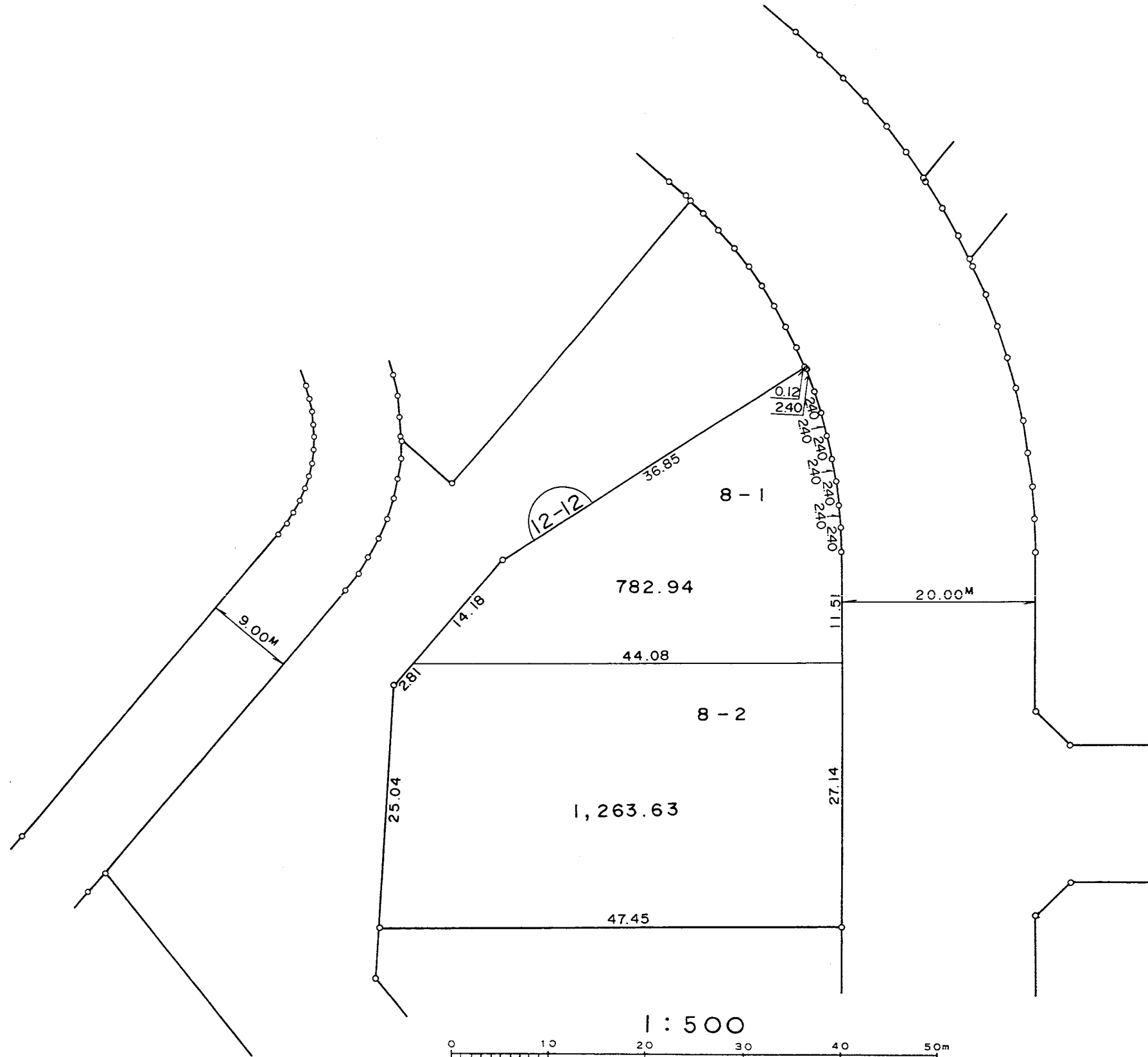
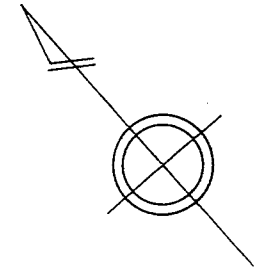
凡 例	
	街区番号
	地番
	辺長及び換地地積
	換地位置

住宅・都市整備公団

# 換 地 図

縮尺 五百分之一

横浜市都筑区荏田東四丁目



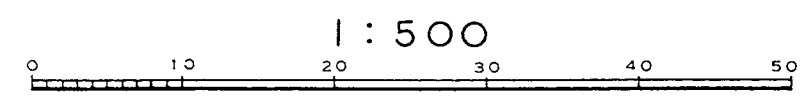
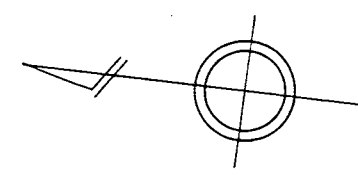
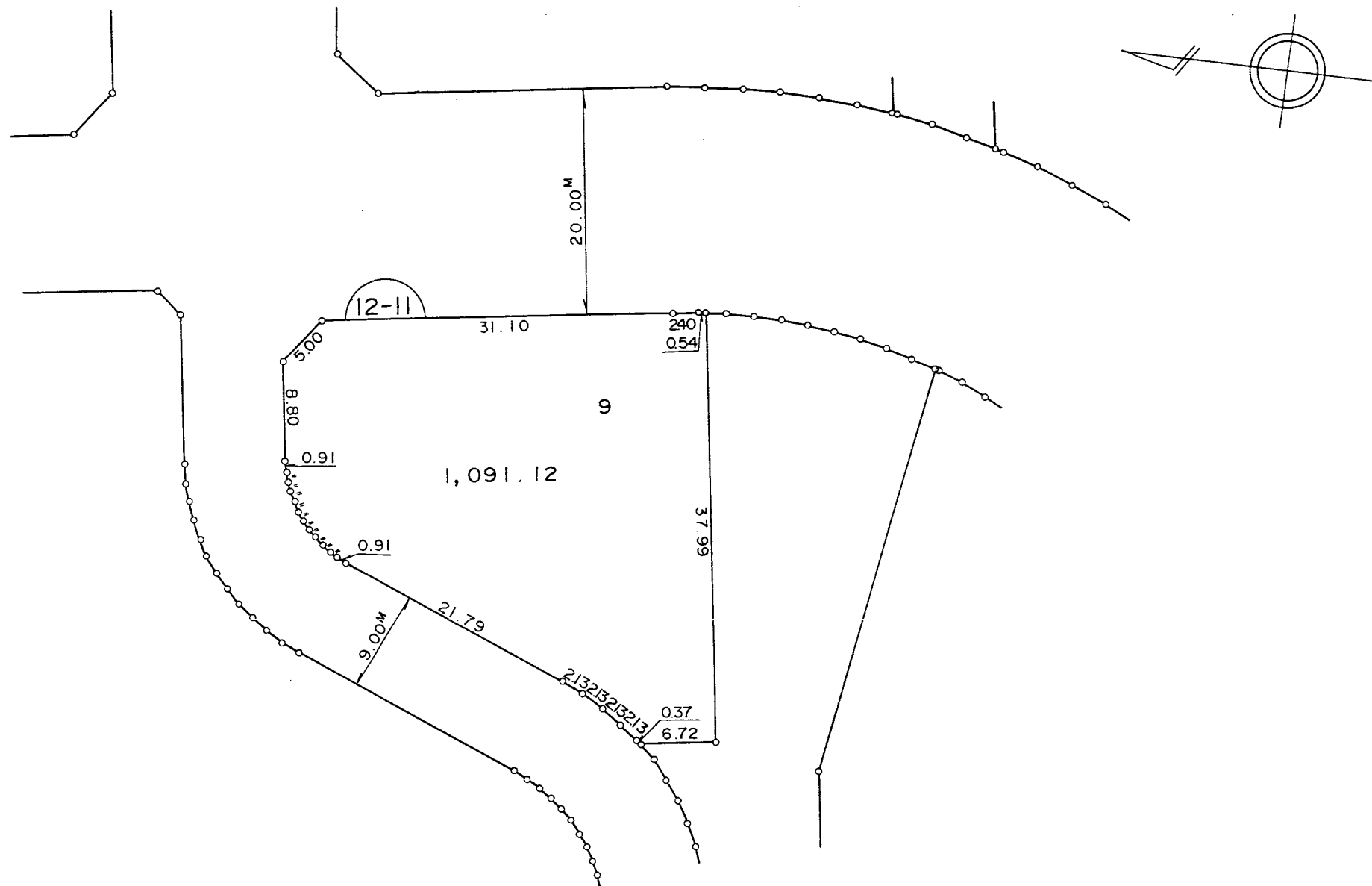
凡 例	
	街区番号
	地番
	辺長及び換地地積
	換地位置

住宅・都市整備公団

# 換 地 図

縮尺 五百分之一

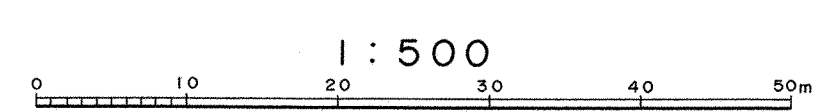
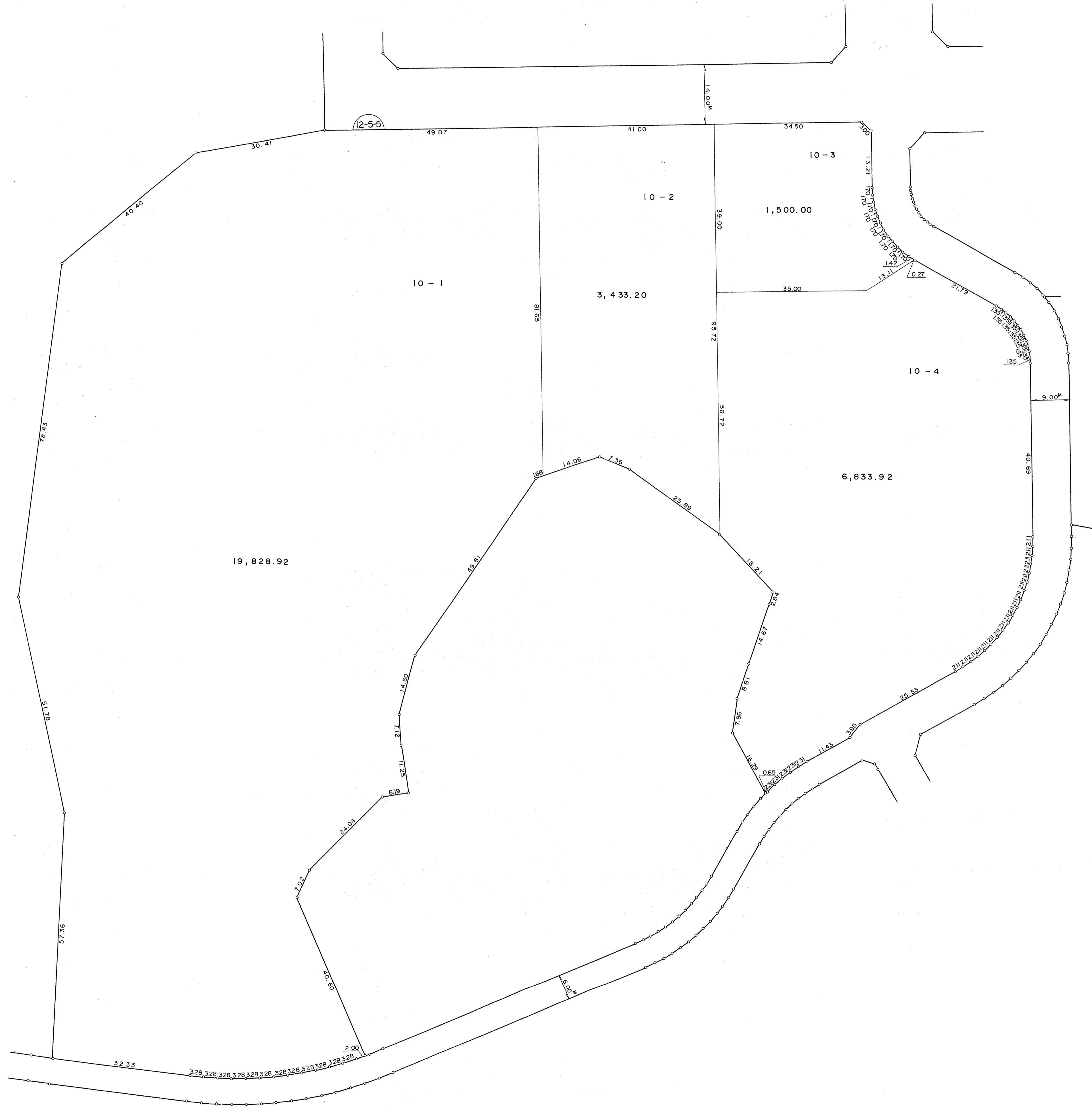
横浜市都筑区荏田東四丁目



凡 例	
	街区番号
	地番
	辺長及び換地地積
	換地位置

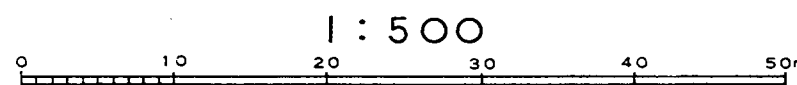
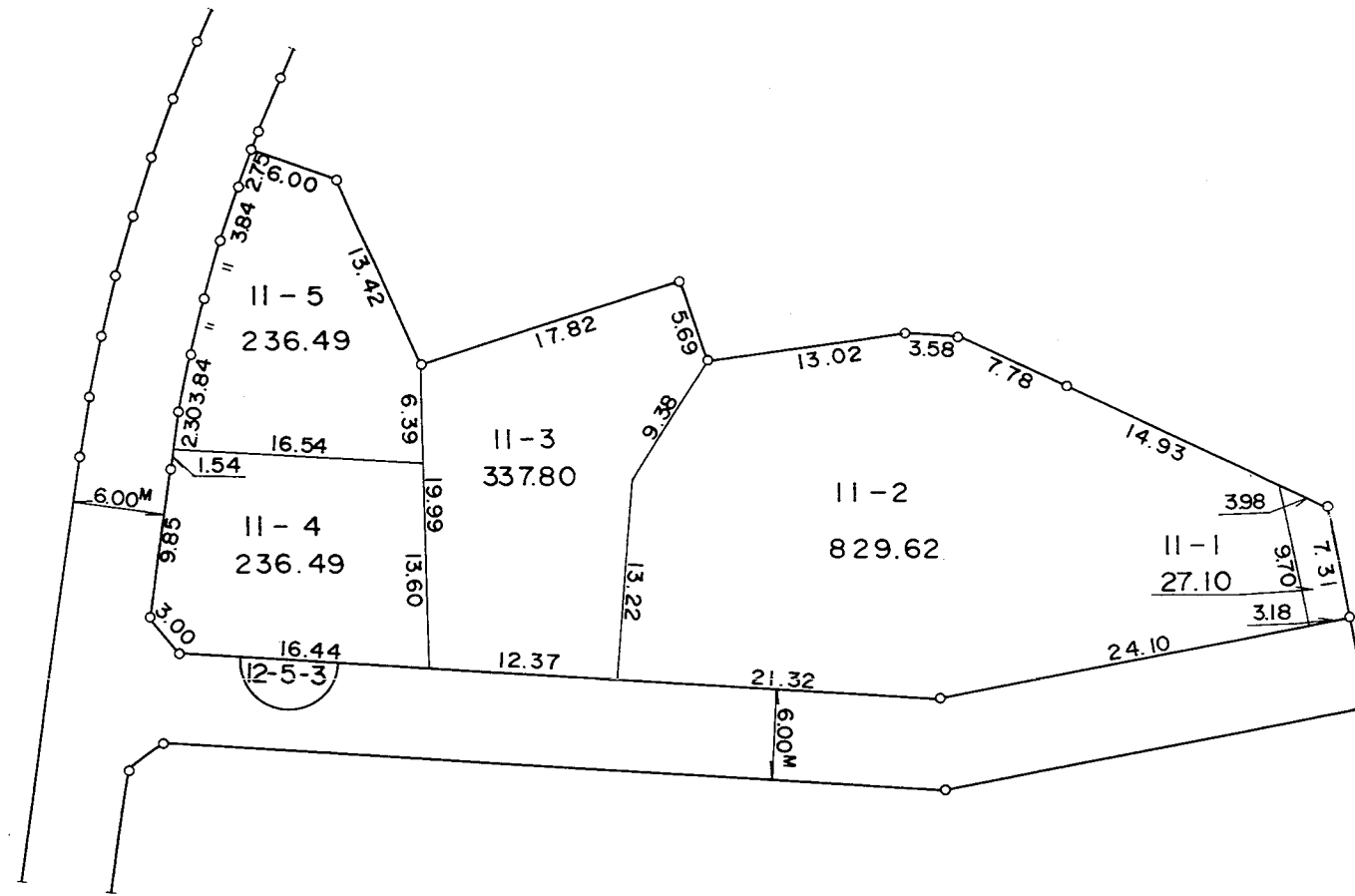
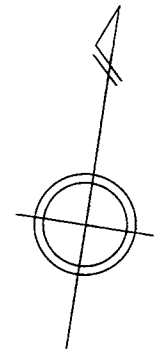
住宅・都市整備公団





凡 例	
	街区番号
	地番
	辺長及び換地地積
	換地位置

横浜市都筑区荏田東四丁目



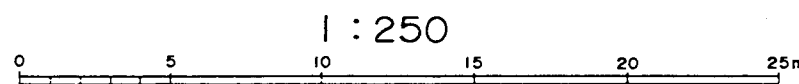
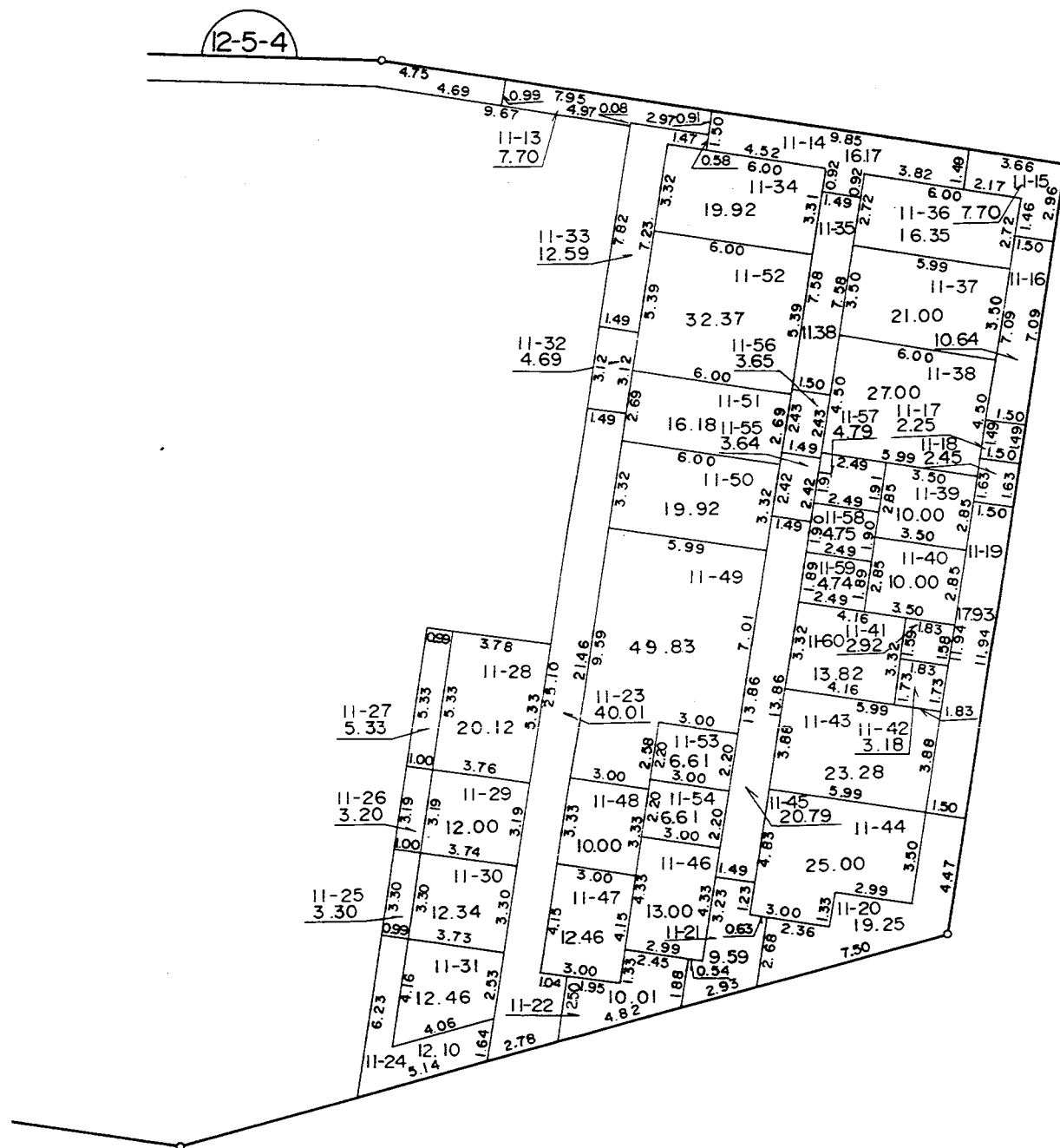
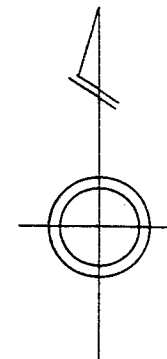
凡 例	
	街区番号
	地 番
	辺長及び換地地積
	換 地 位 置

住宅・都市整備公団

# 換地 図

縮尺 二百五十分之一

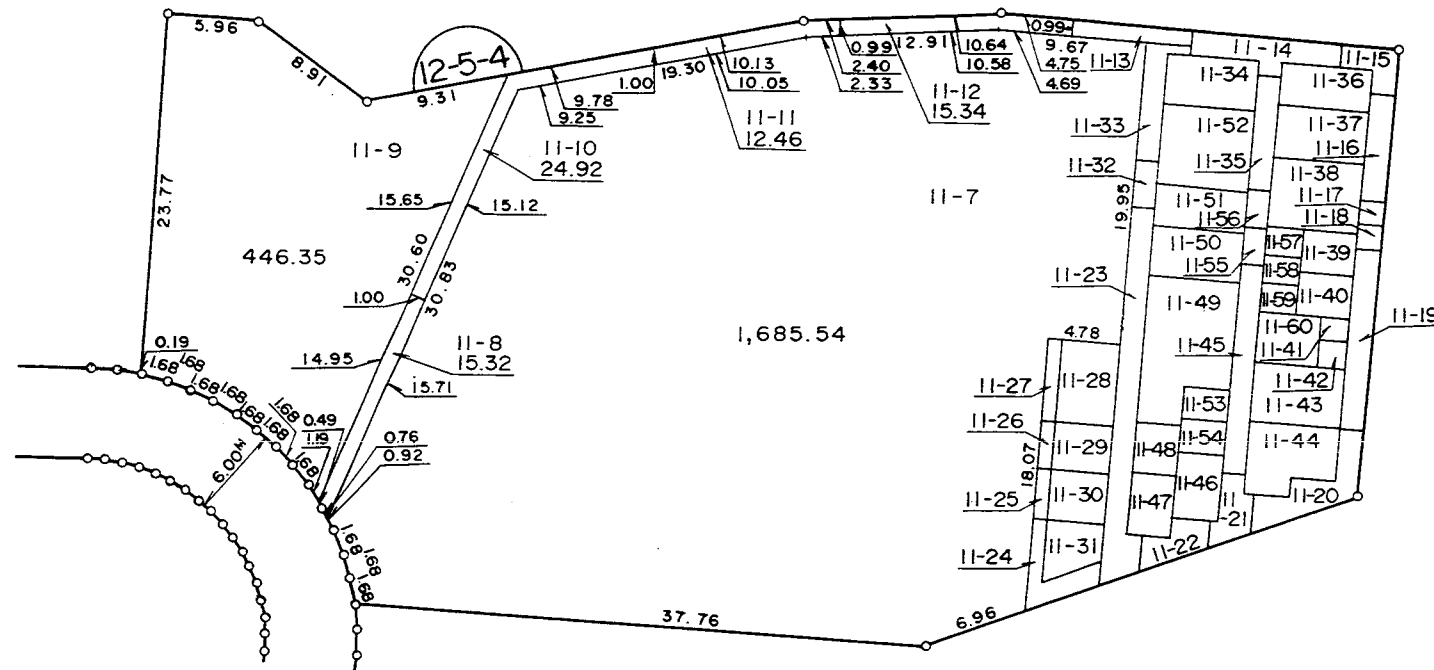
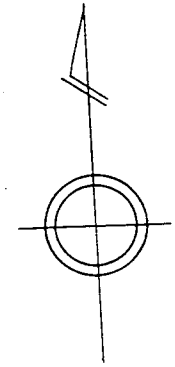
横浜市都筑区荏田東四丁目




凡 例	
	街区番号
	地番
	辺長及び換地地積
	換地位置

住宅・都市整備公団

横浜市都筑区荏田東四丁目



1 : 500



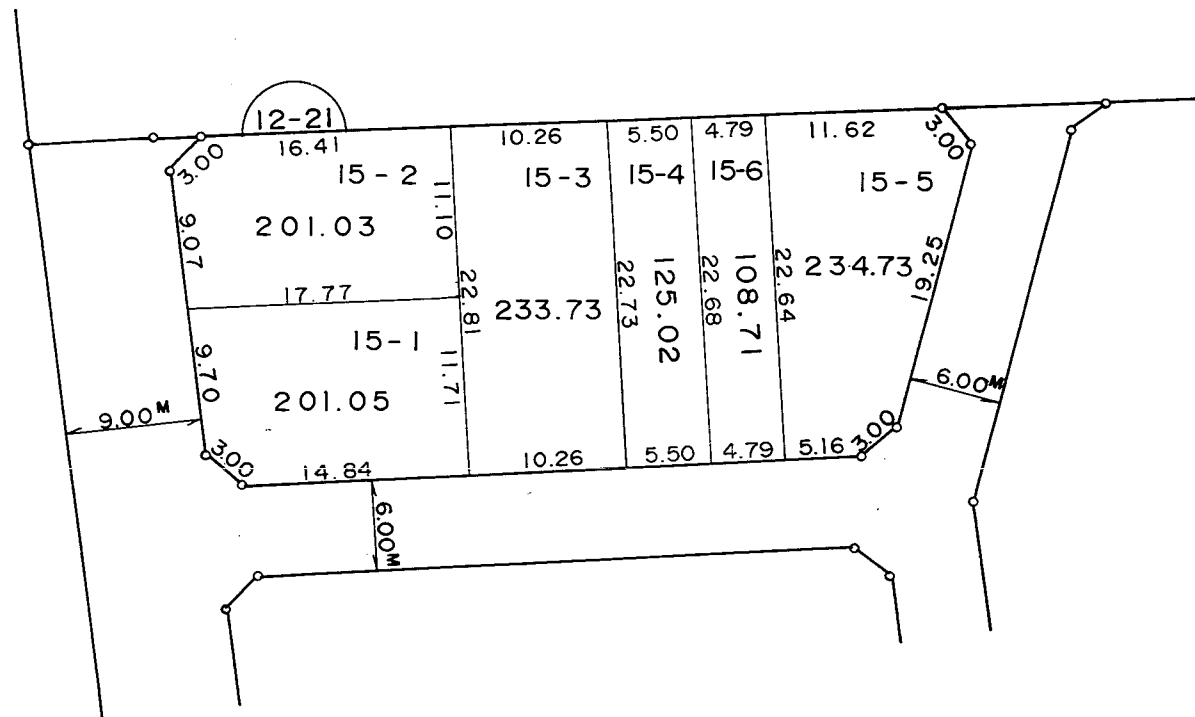
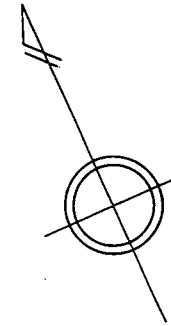
凡 例	
	街区番号
	地番
	辺長及び換地地積
	換地位置

住宅・都市整備公団

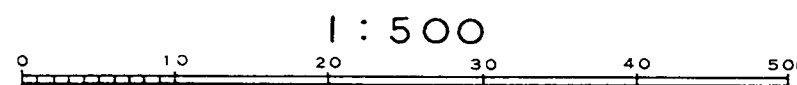
# 換地図

縮尺 五百分之一

横浜市都筑区荏田東四丁目

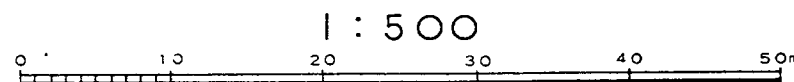
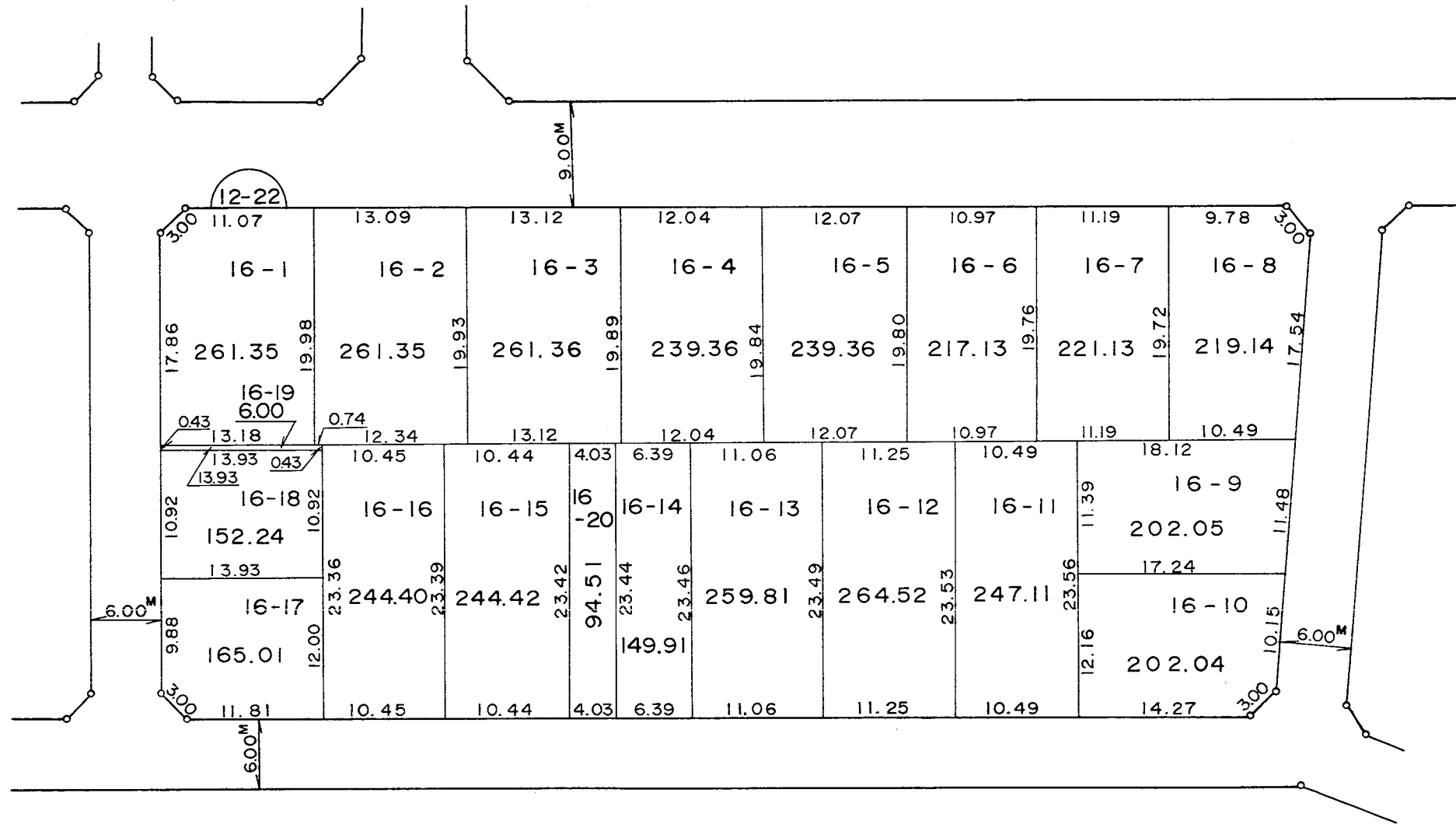


凡 例	
	街区番号
	地番
	辺長及び換地地積
	換地位置



住宅・都市整備公団

横浜市都筑区荏田東四丁目

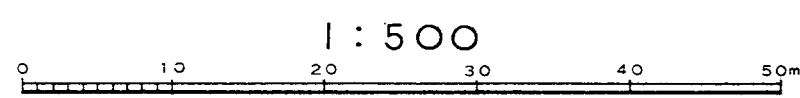
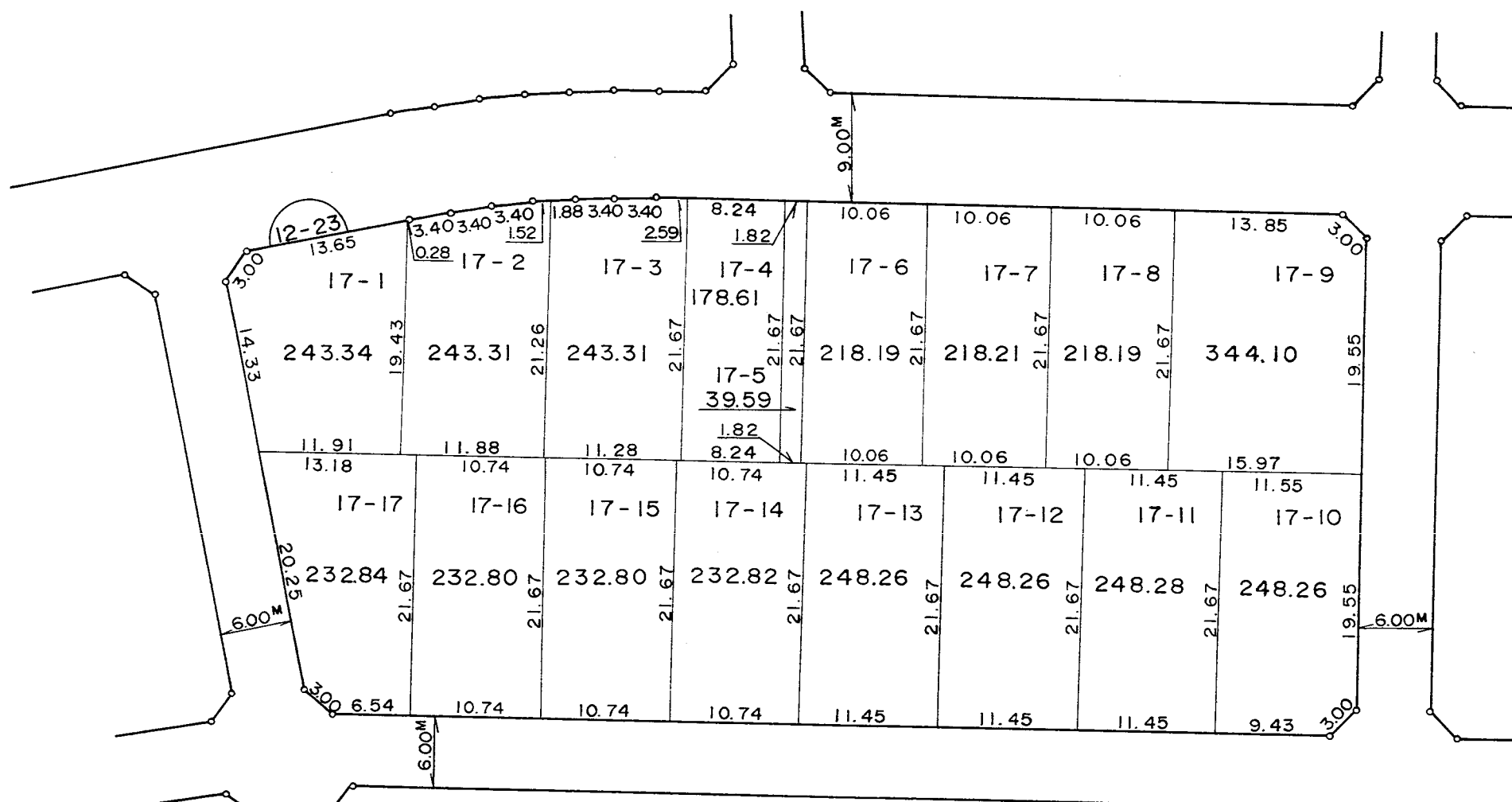
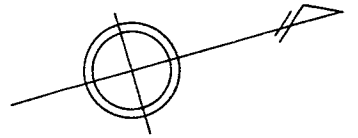


凡 例	
	街 区 番 号
	地 番
	辺長及び換地地積
	換 地 位 置

# 換地 図

縮尺 五百分之一


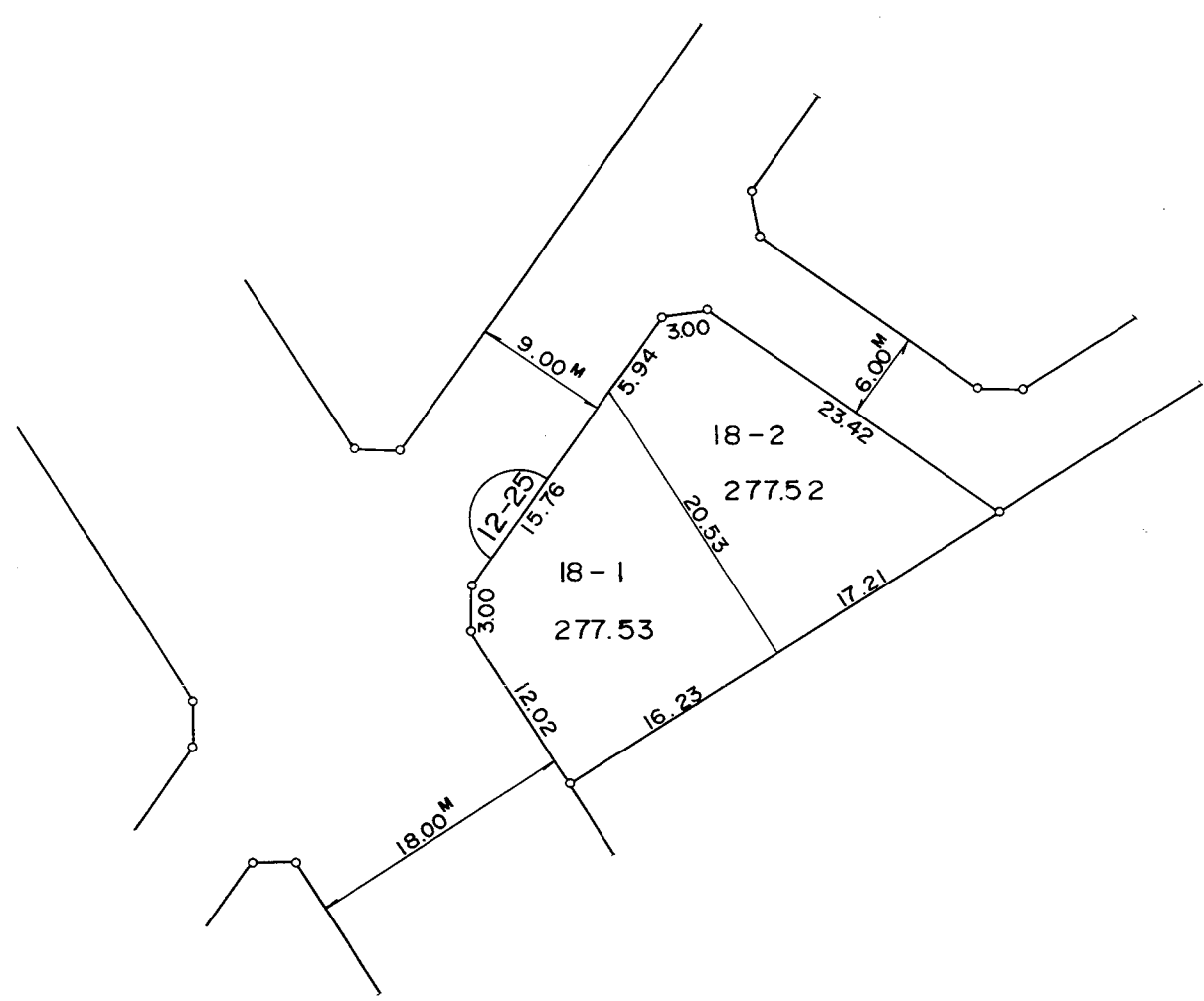
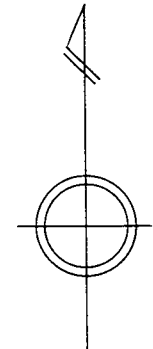
横浜市都筑区荏田東四丁目



凡 例	
	街区番号
	地番
	辺長及び換地地積
	換地位置

住宅・都市整備公団

横浜市都筑区荏田東四丁目



1 : 500

凡 例	
	街 区 番 号
	地 番
	辺長及び換地地積
	換 地 位 置

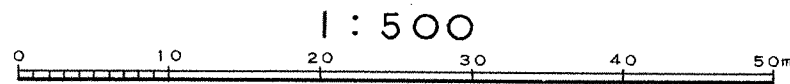
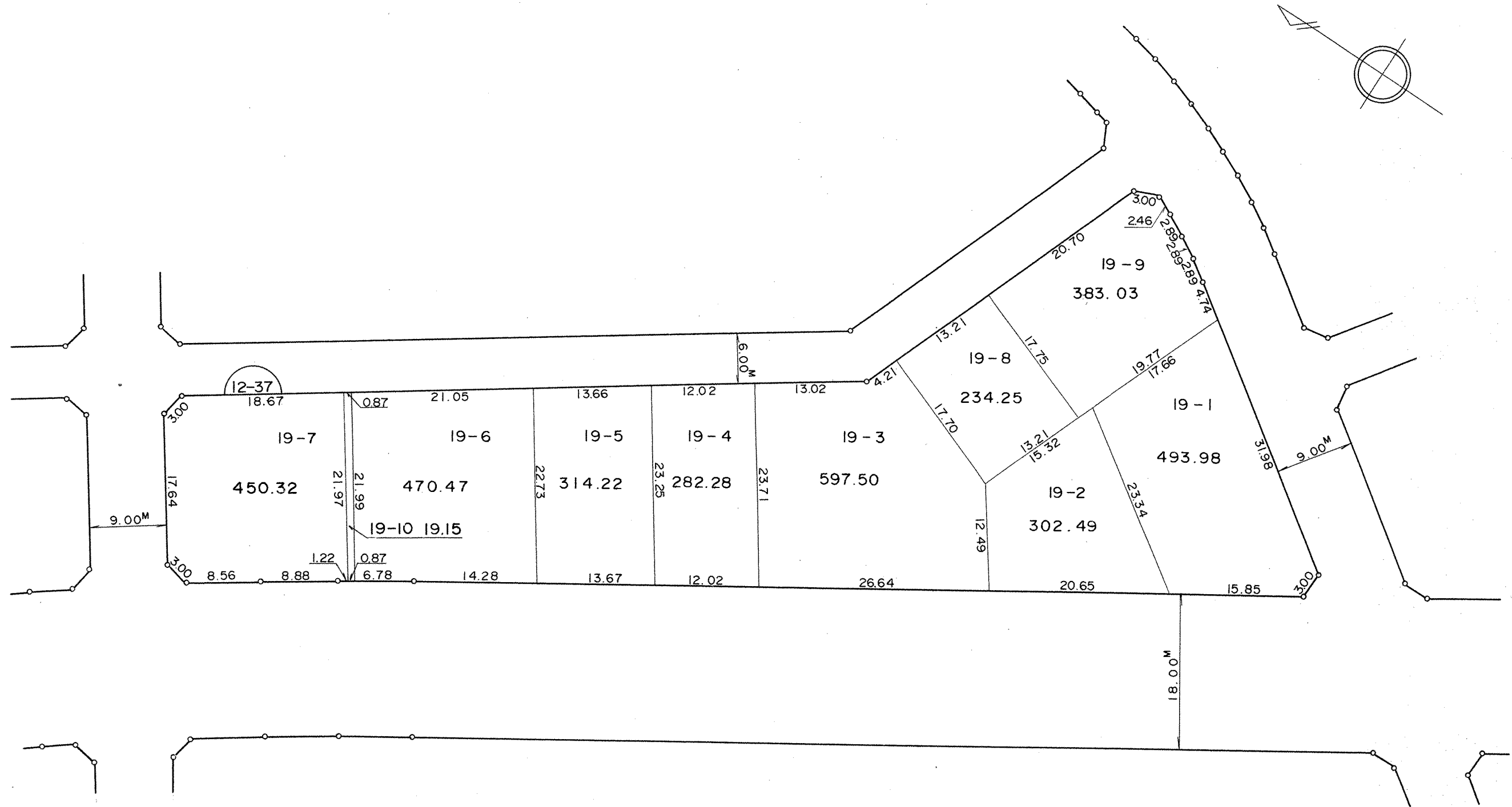
住宅・都市整備公団



# 換 地 図

縮尺 五百分之一

横浜市都筑区荏田東四丁目



1 : 500

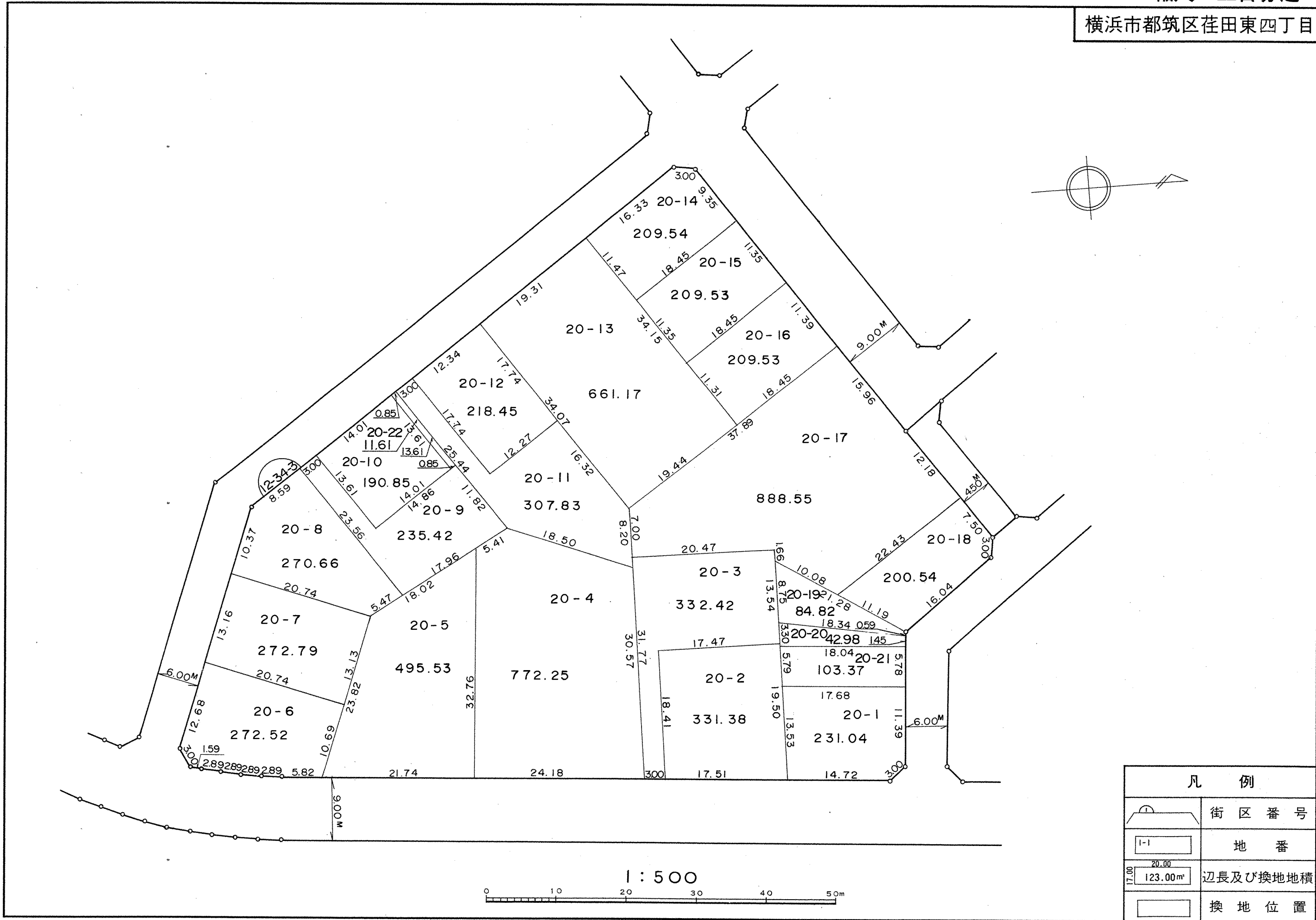
凡 例	
	街区番号
	地 番
	辺長及び換地地積
	換地位置

住宅・都市整備公団

# 換 地 図

縮尺 五百分之一

横浜市都筑区荏田東四丁目



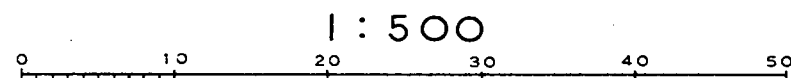
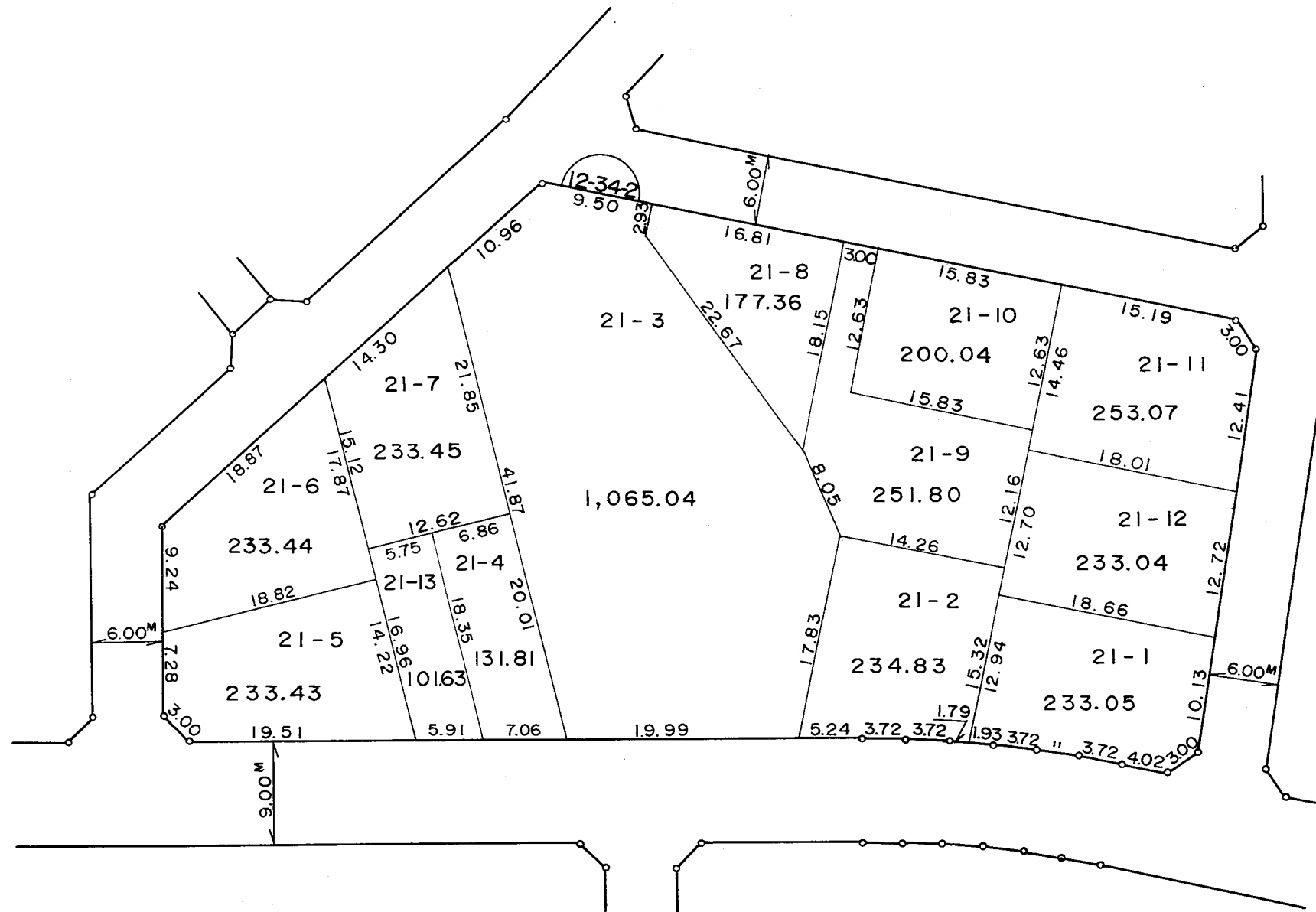
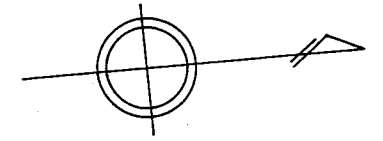
凡 例	
	街区番号
	地 番
	辺長及び換地地積
	換地位置

住宅・都市整備公団

# 換 地 図

縮尺 五百分之一

横浜市都筑区荏田東四丁目



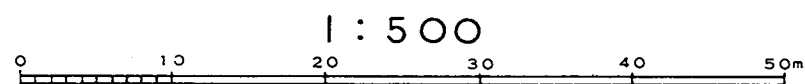
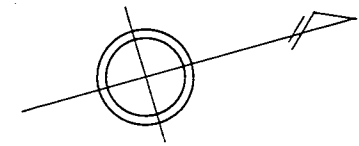
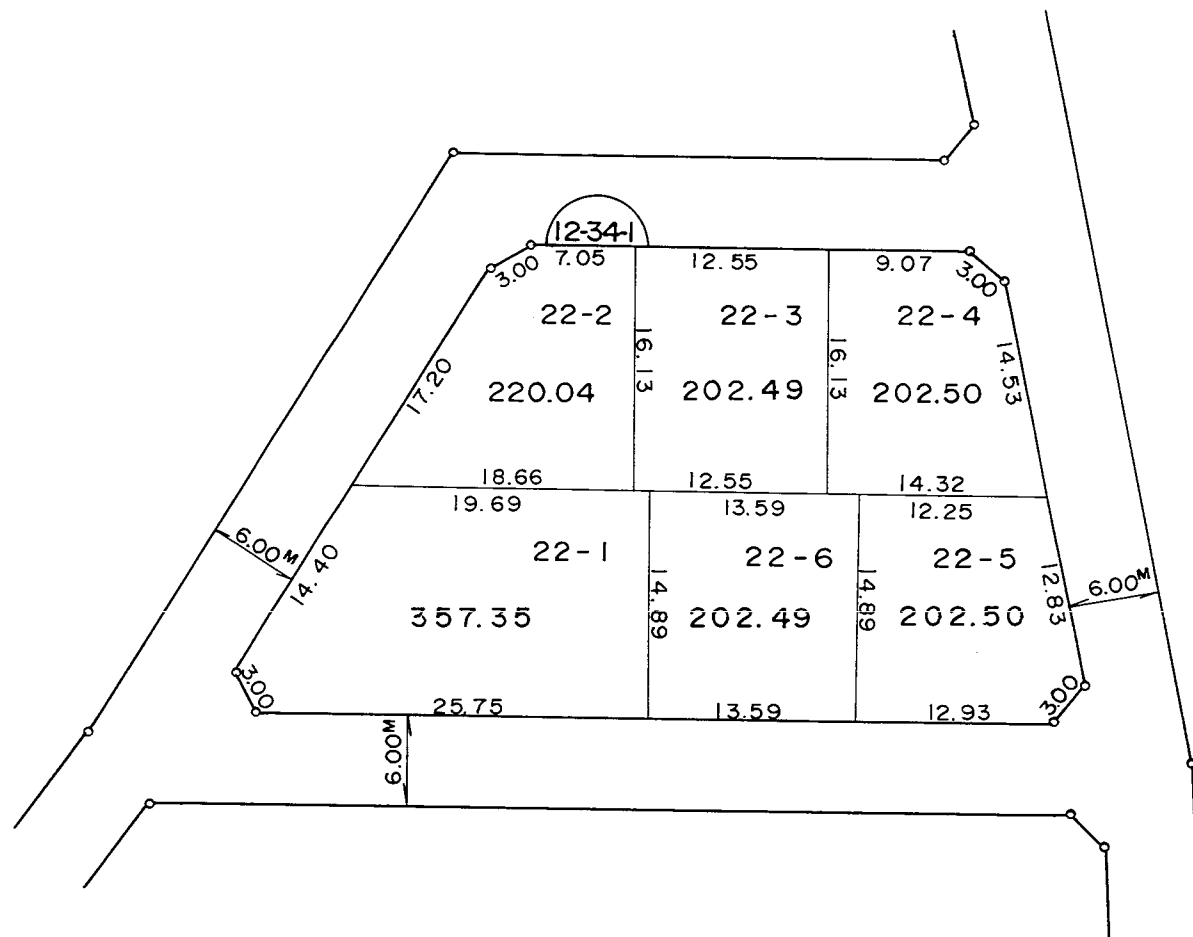
凡 例	
	街区番号
	地番
	辺長及び換地地積
	換地位置

住宅・都市整備公団

# 換 地 図

縮尺 五百分之一

横浜市都筑区荏田東四丁目



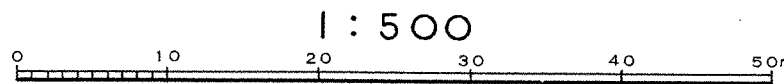
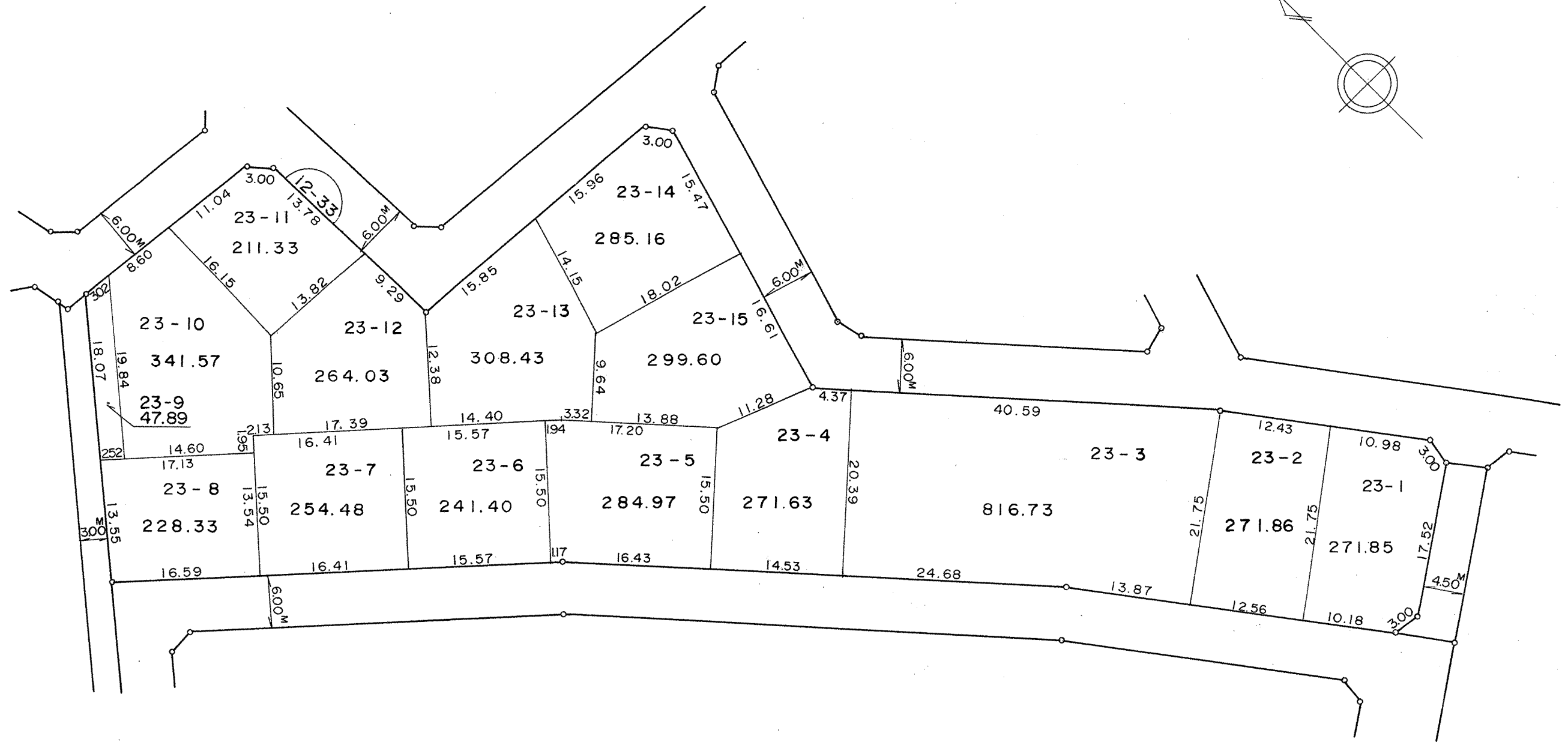
凡 例	
	街 区 番 号
	地 番
	辺長及び換地地積
	換 地 位 置

住宅・都市整備公団

# 換 地 図

縮尺 五百分之一

横浜市都筑区荏田東四丁目



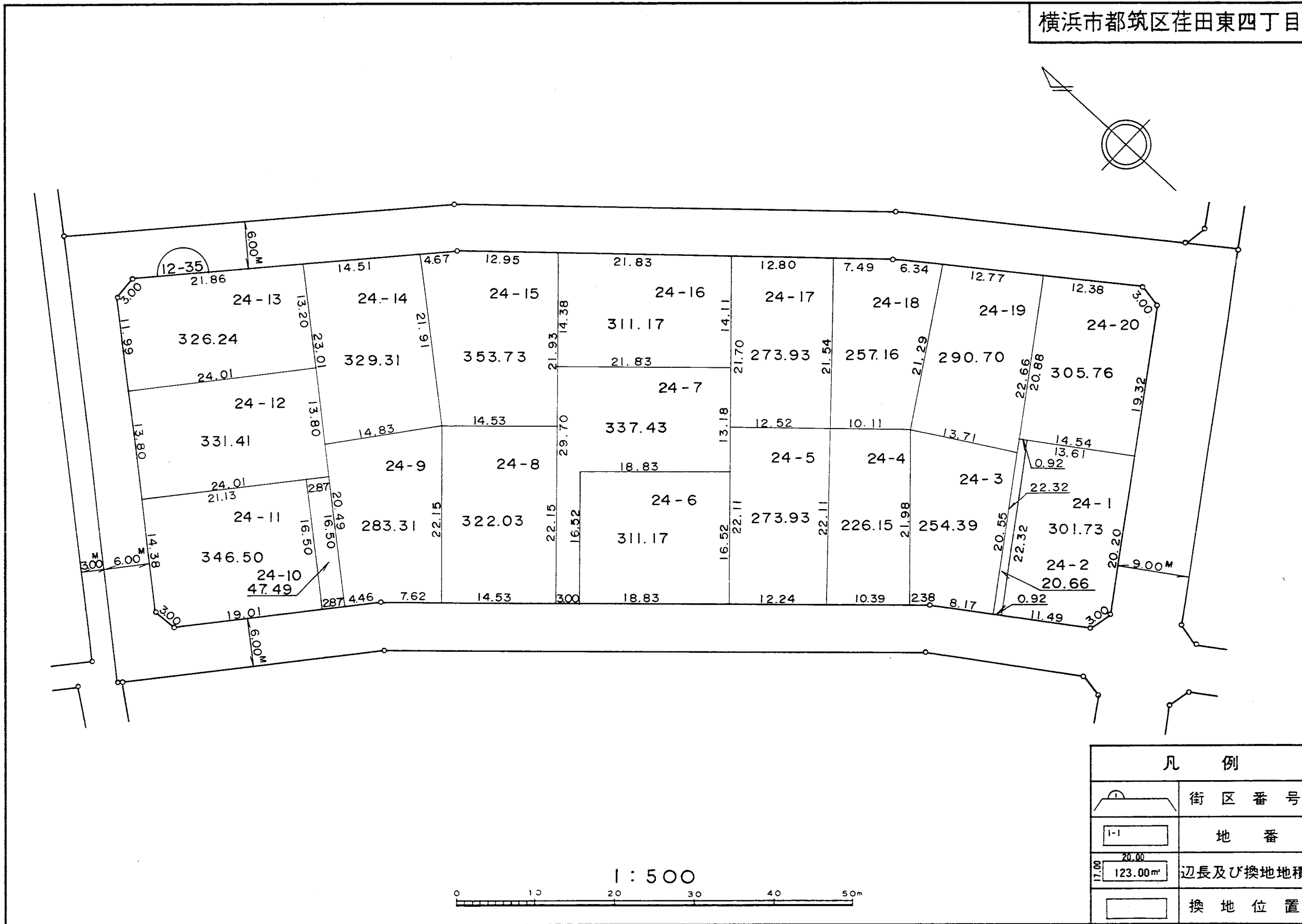
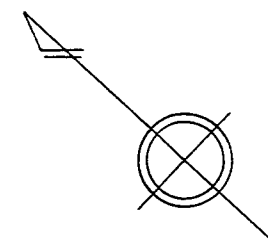
凡 例	
	街区番号
	地 番
	辺長及び換地地積
	換地位置

住宅・都市整備公団

# 換地 図

縮尺 五百分之一

横浜市都筑区荏田東四丁目



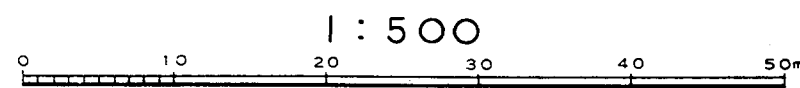
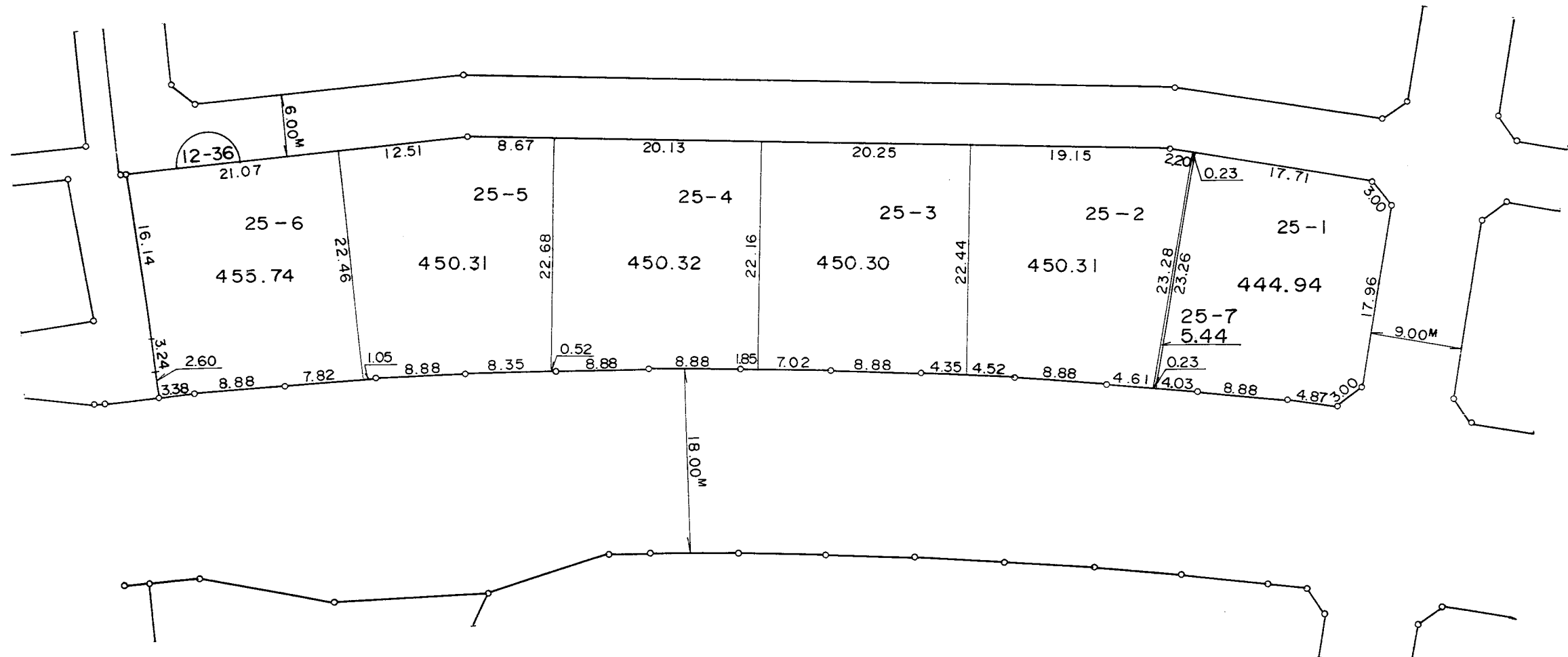
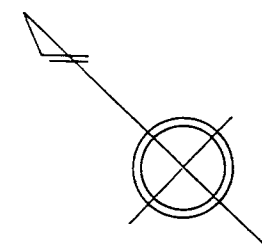
凡 例	
	街区番号
	地番
	辺長及び換地地積
	換地位置

住宅・都市整備公団

# 換 地 図

縮尺 五百分之一

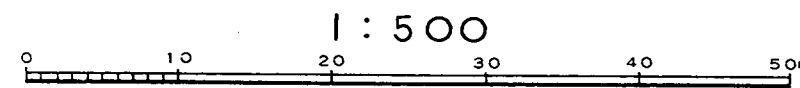
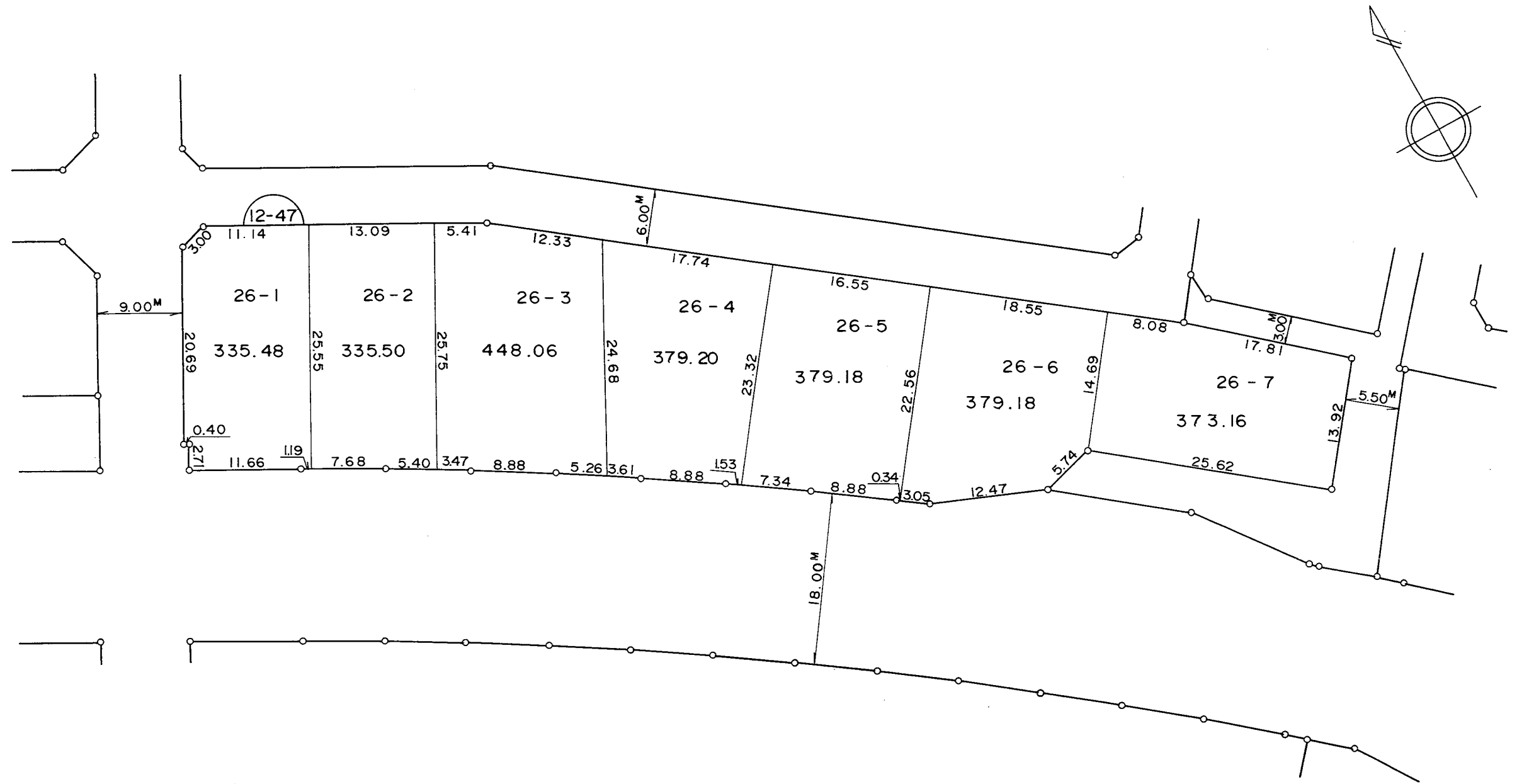
横浜市都筑区荏田東四丁目



凡 例	
	街区番号
	地番
	辺長及び換地地積
	換地位置

住宅・都市整備公団

横浜市都筑区荏田東四丁目

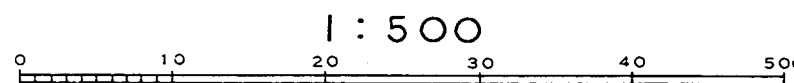
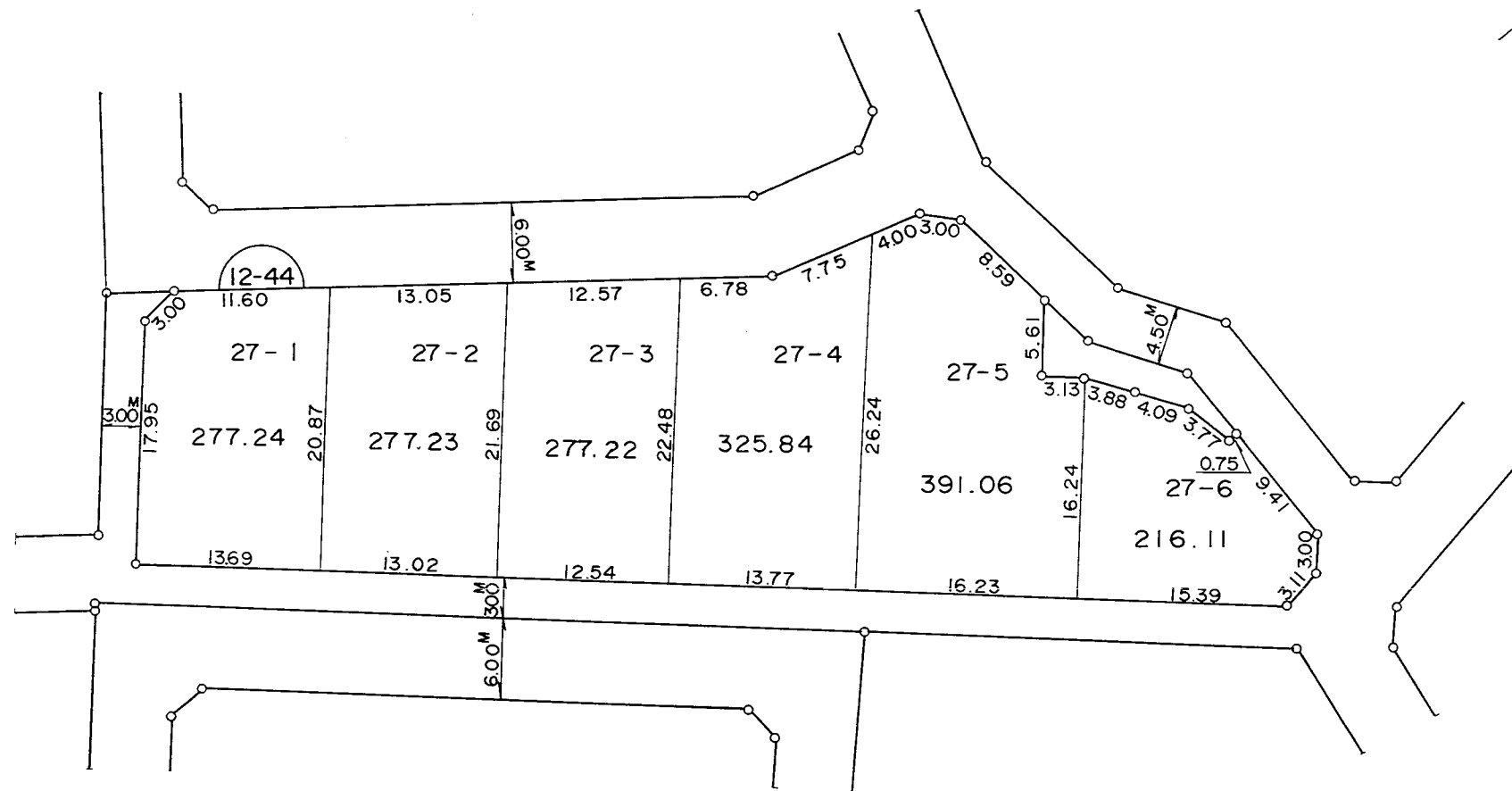
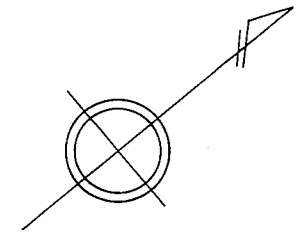


凡 例	
	街区番号
	地番
	辺長及び換地地積
	換地位置

住宅・都市整備公団



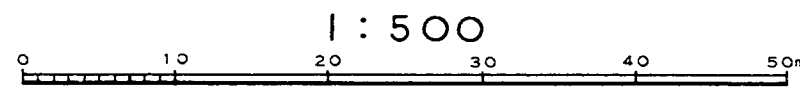
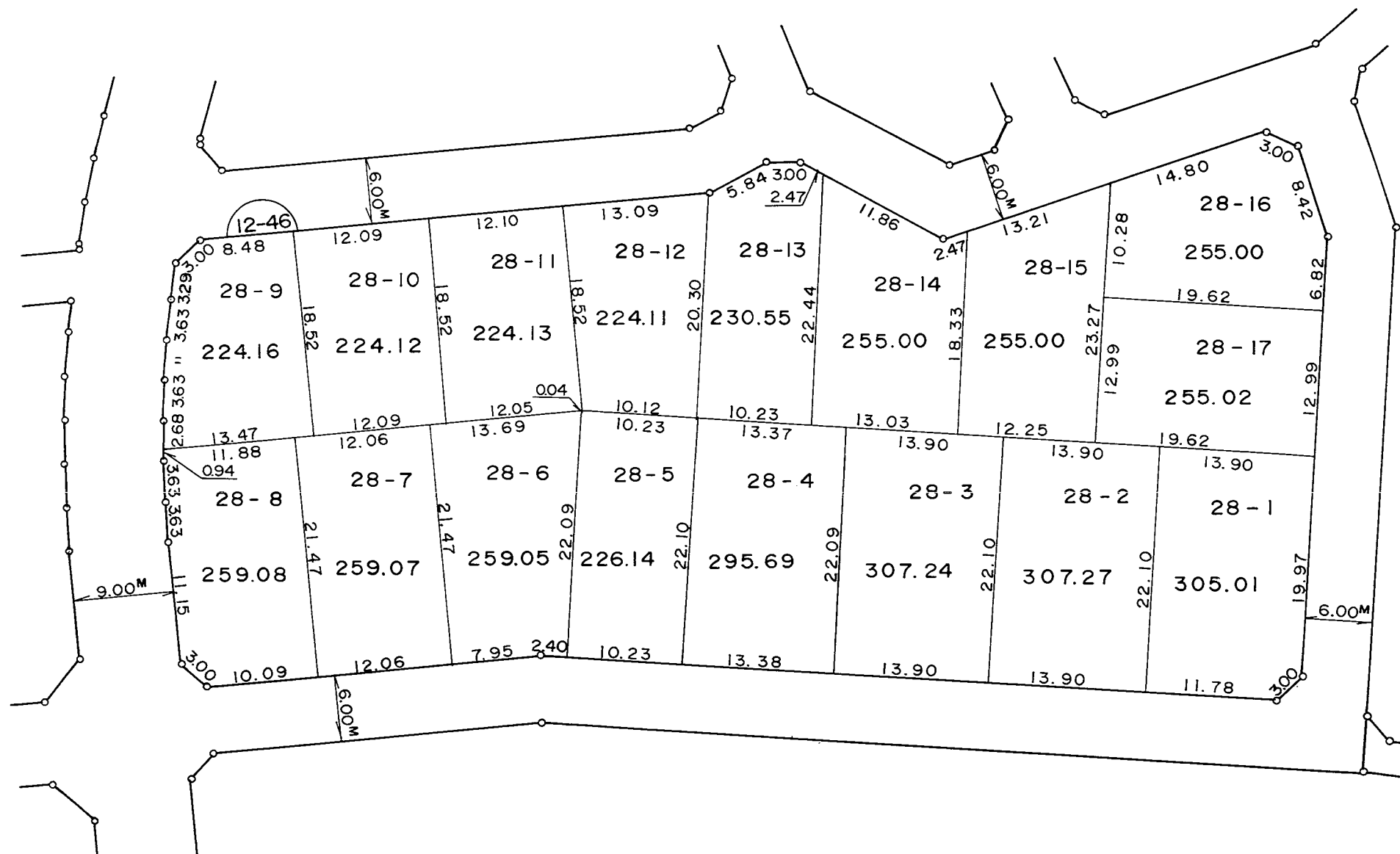
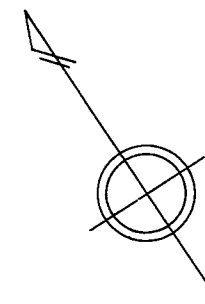
横浜市都筑区荏田東四丁目



凡 例	
	街区番号
	地 番
	辺長及び換地地積
	換 地 位 置

# 換 地 図

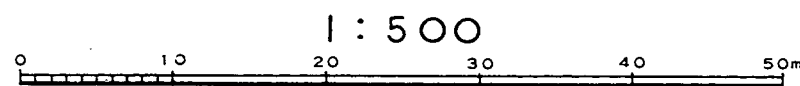
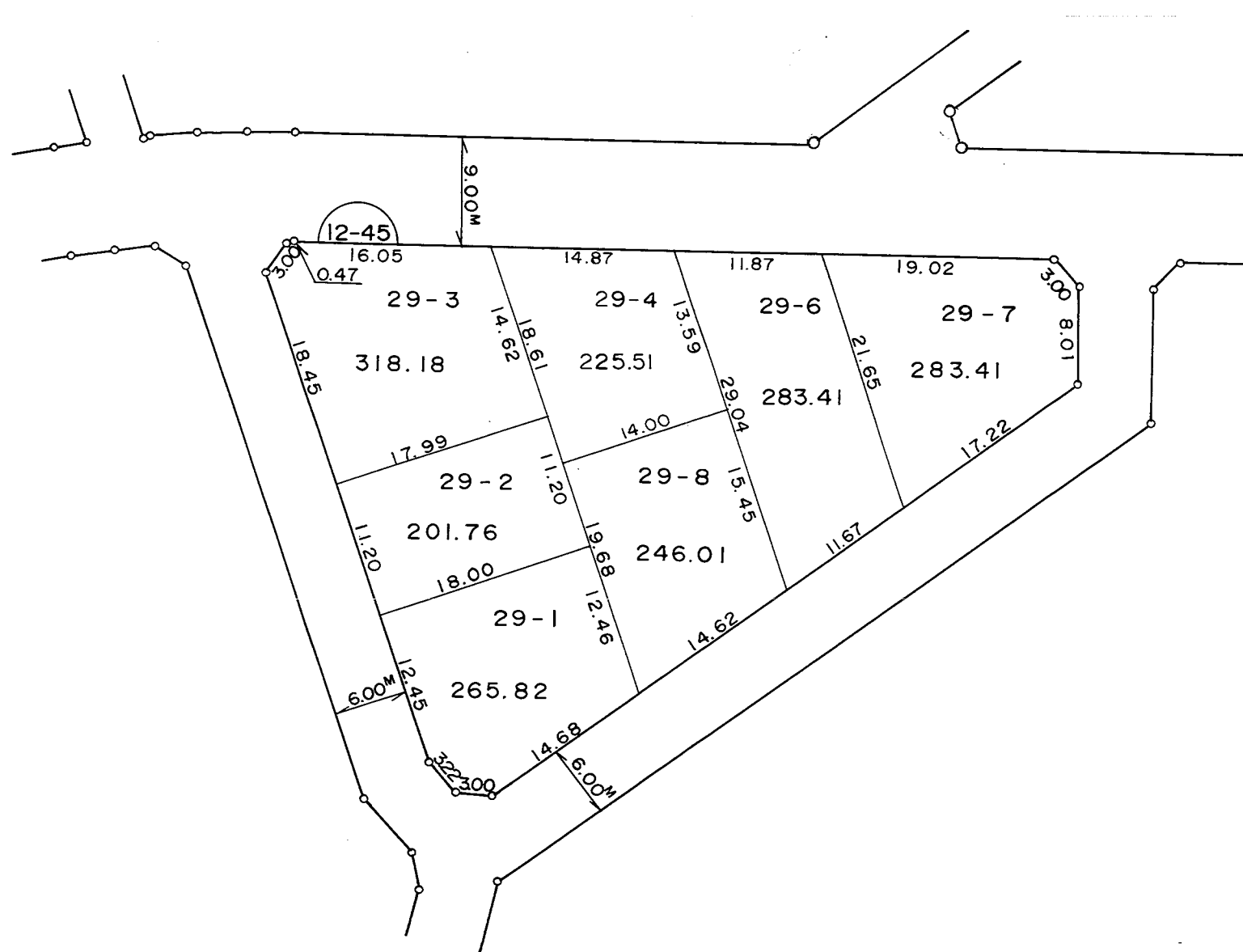
横浜市都筑区荏田東四丁目



凡 例	
	街区番号
	地 番
	辺長及び換地地積
	換地位置

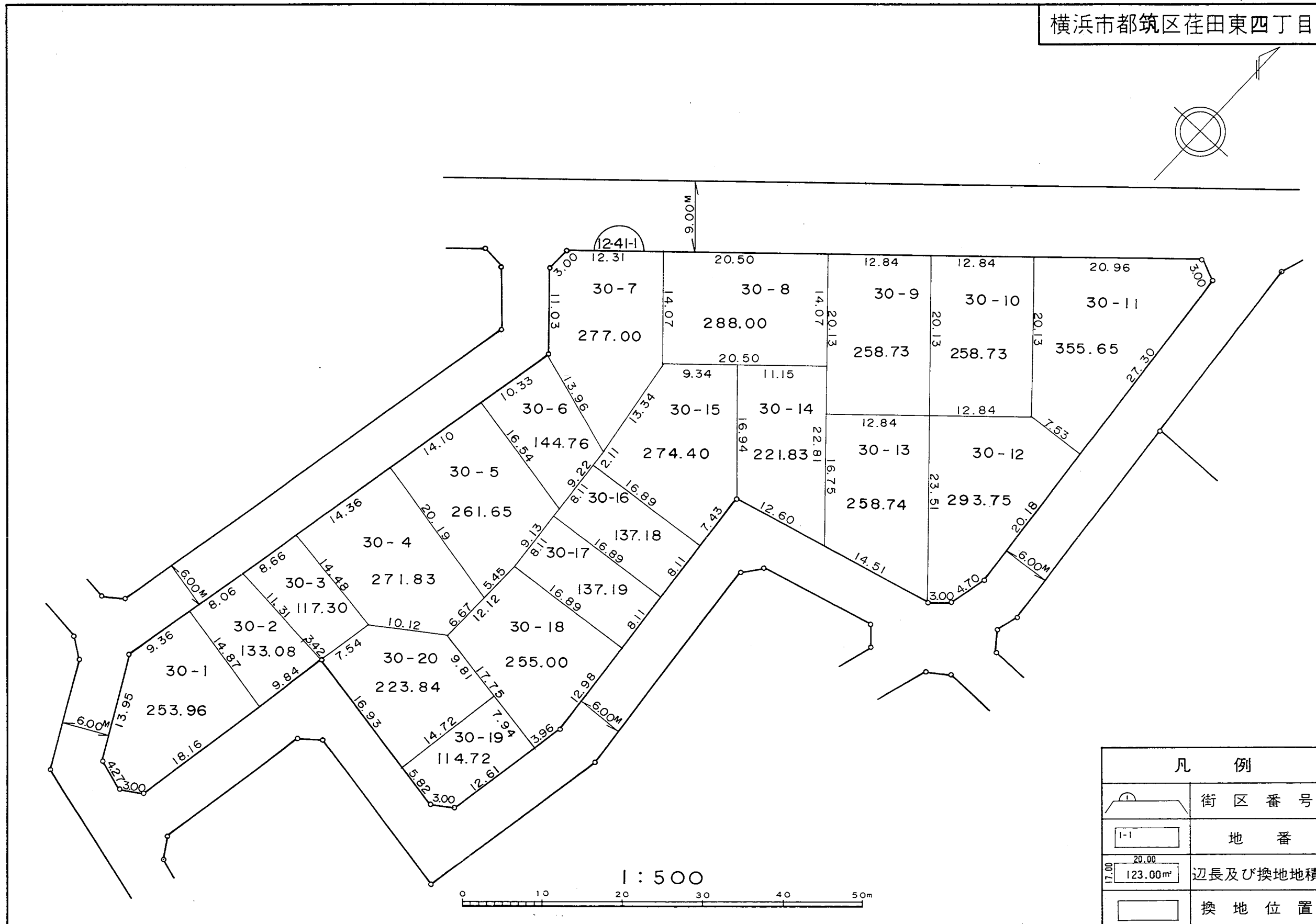
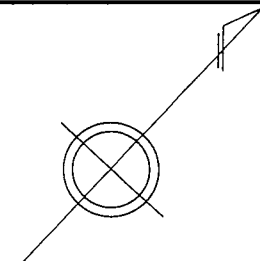
住宅・都市整備公団

横浜市都筑区荏田東四丁目



凡 例	
	街区番号
	地 番
	辺長及び換地地積
	換 地 位 置

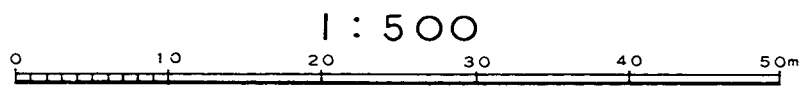
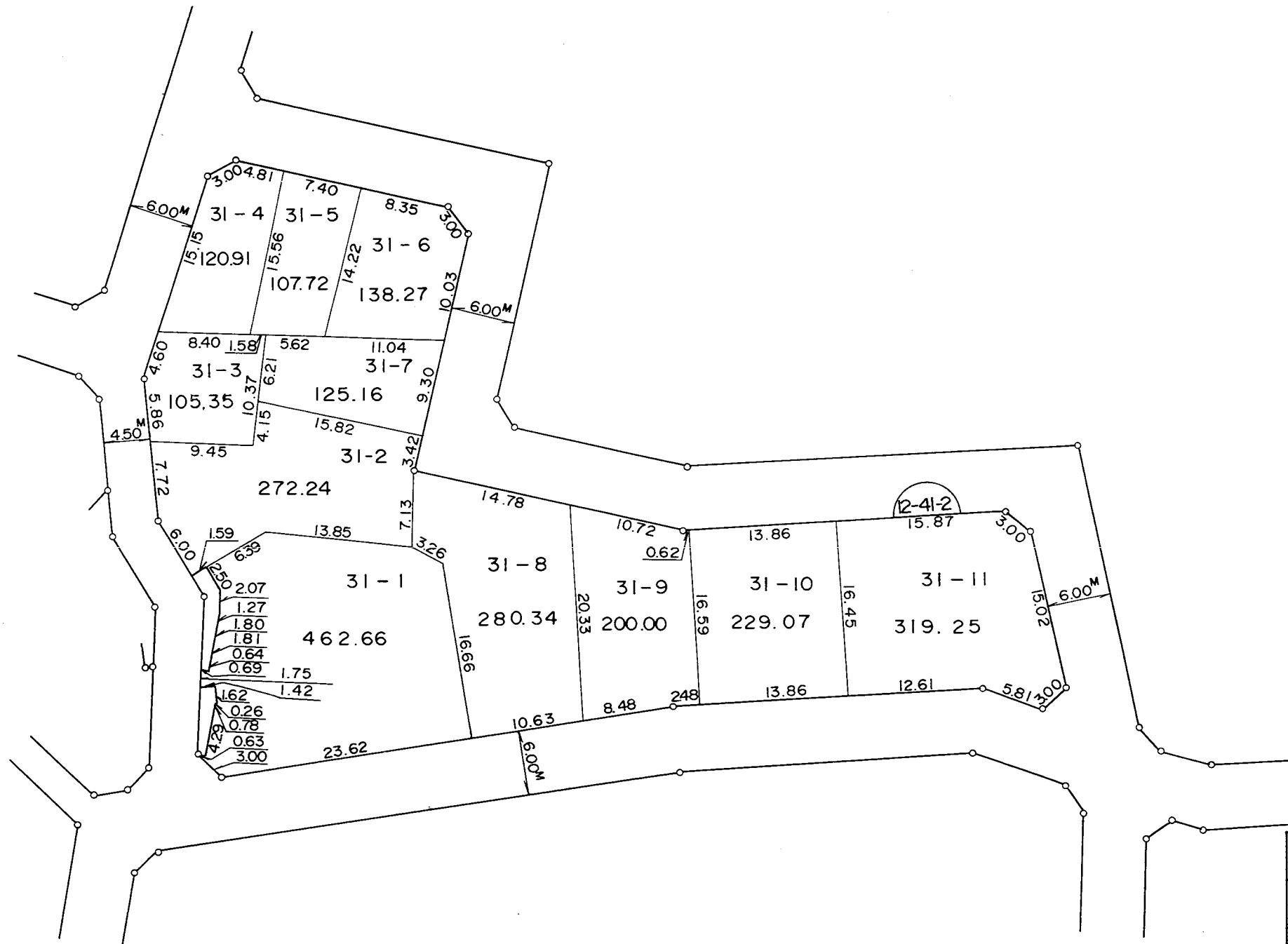
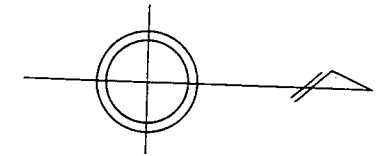
横浜市都筑区荏田東四丁目



凡 例	
	街区番号
	地 番
	辺長及び換地地積
	換 地 位 置

住宅・都市整備公団

横浜市都筑区荏田東四丁目

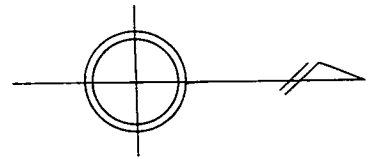


1 : 500

凡 例	
	街区番号
	地番
	辺長及び換地地積
	換地位置

住宅・都市整備公団

横浜市都筑区荏田東四丁目



1 : 500



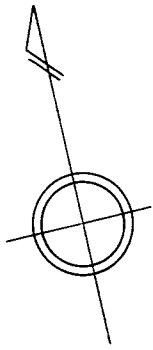
凡 例	
	街区番号
	地 番
	辺長及び換地地積
	換地位置

住宅・都市整備公団

# 換 地 図

縮尺 五百分之一

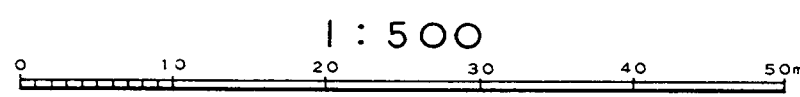
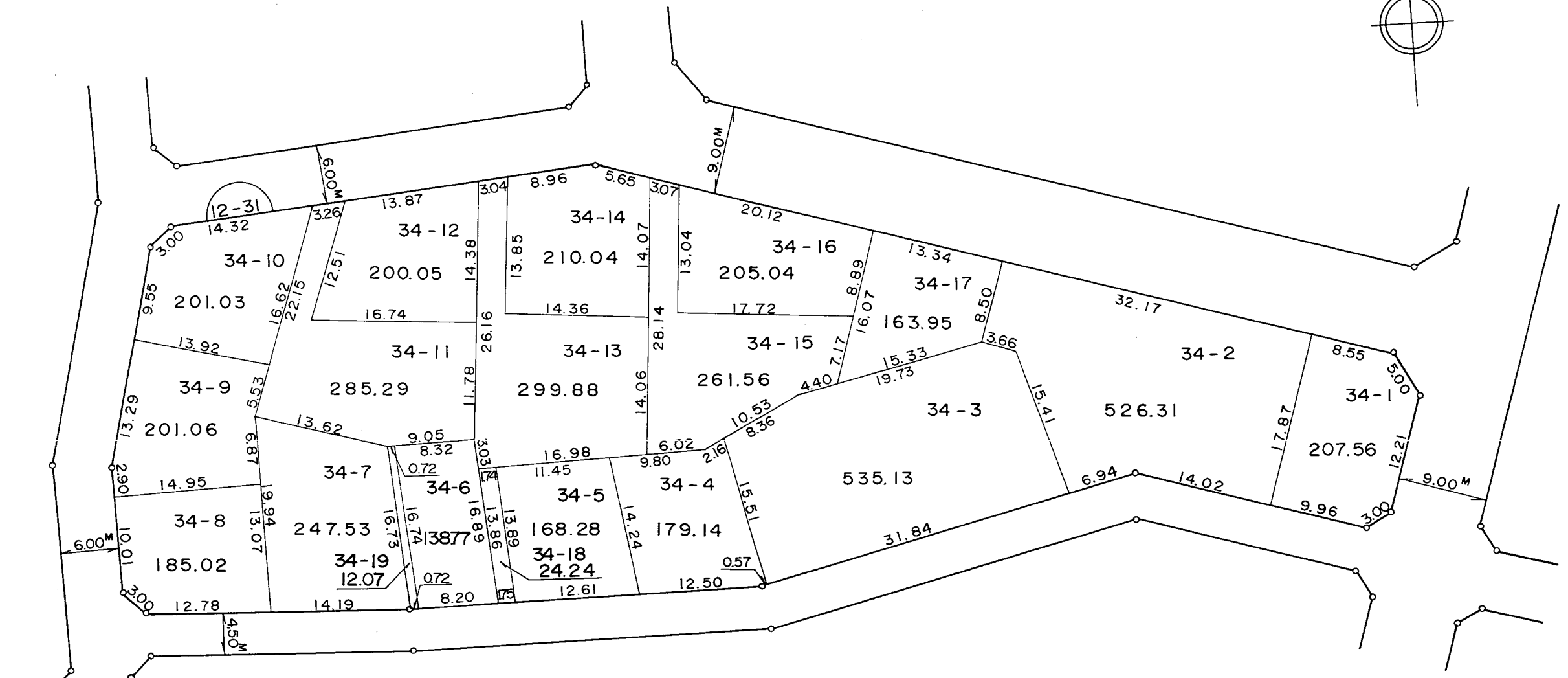
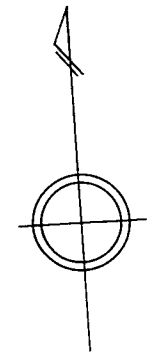
横浜市都筑区荏田東四丁目



凡 例	
	街区番号
	地番
	辺長及び換地地積
	換地位置

住宅・都市整備公団

横浜市都筑区荏田東四丁目



1 : 500

凡 例	
	街区番号
	地番
	辺長及び換地地積
	換地位置

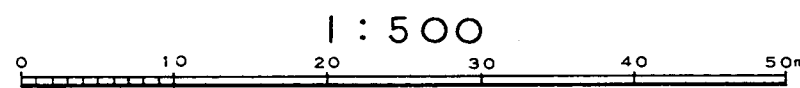
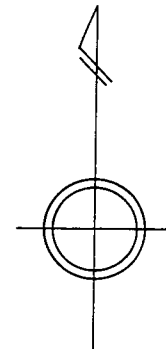
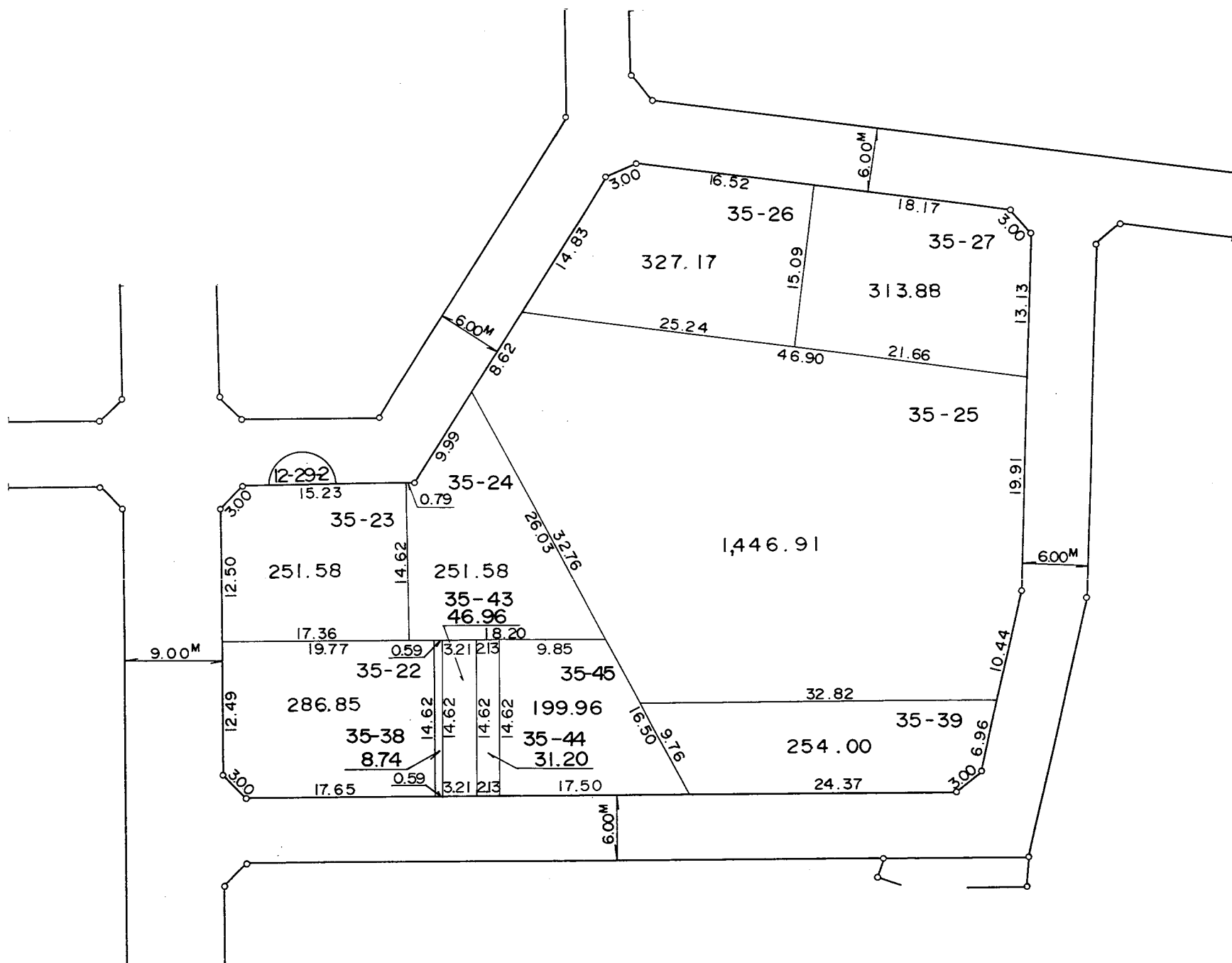
住宅・都市整備公団



# 換 地 図

縮尺 五百分之一

横浜市都筑区荏田東四丁目



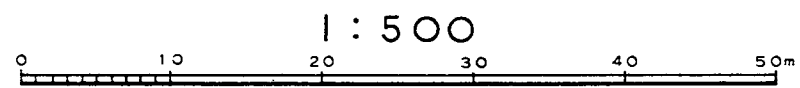
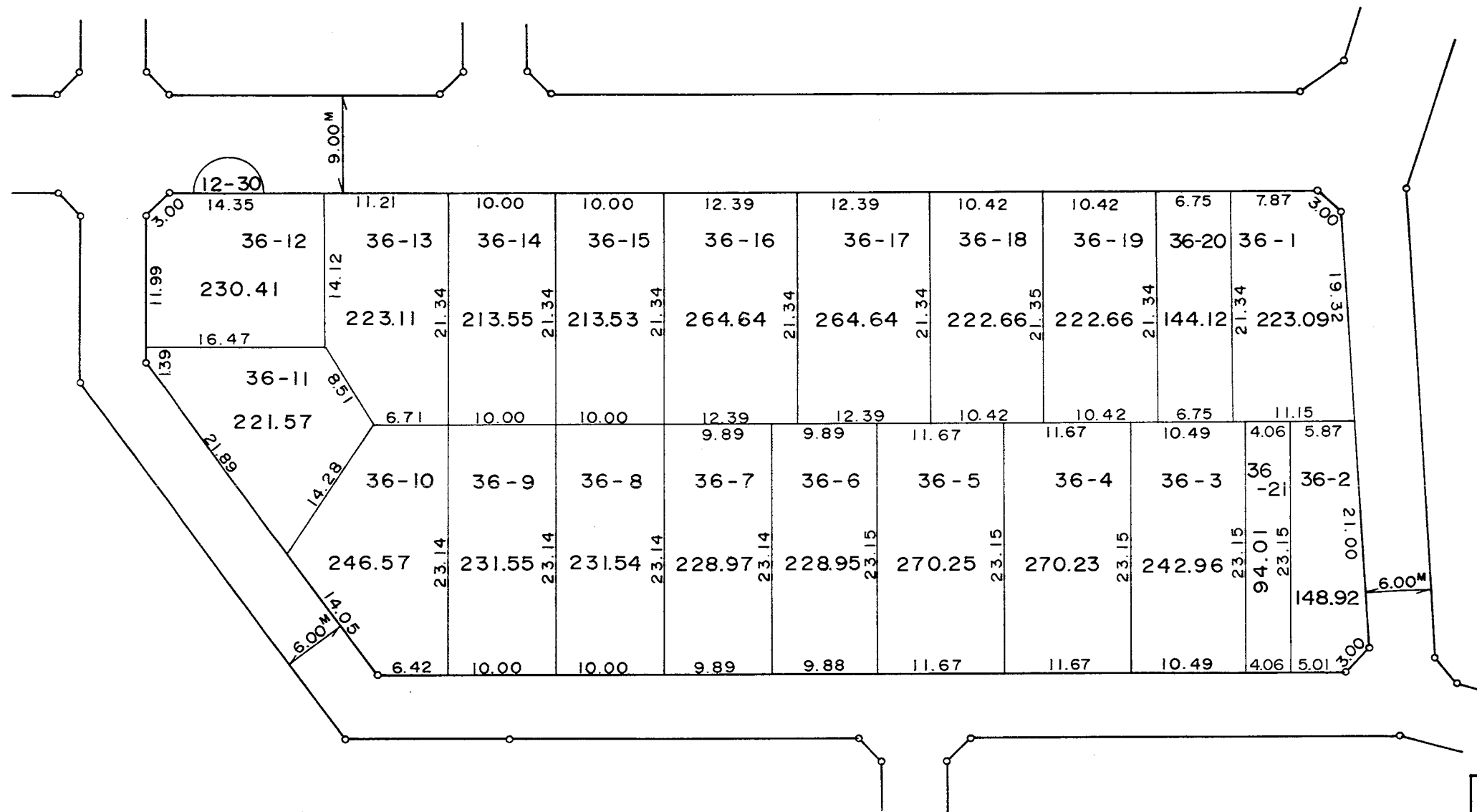
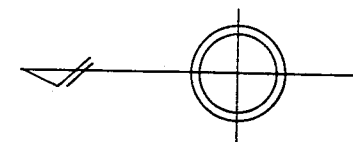
凡 例	
	街区番号
	地 番
	辺長及び換地地積
	換 地 位 置

住宅・都市整備公団

# 換 地 図

縮尺 五百分之一

横浜市都筑区荏田東四丁目

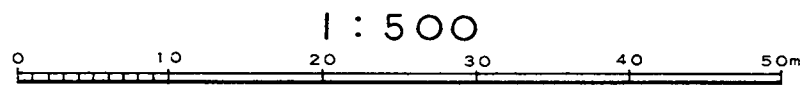
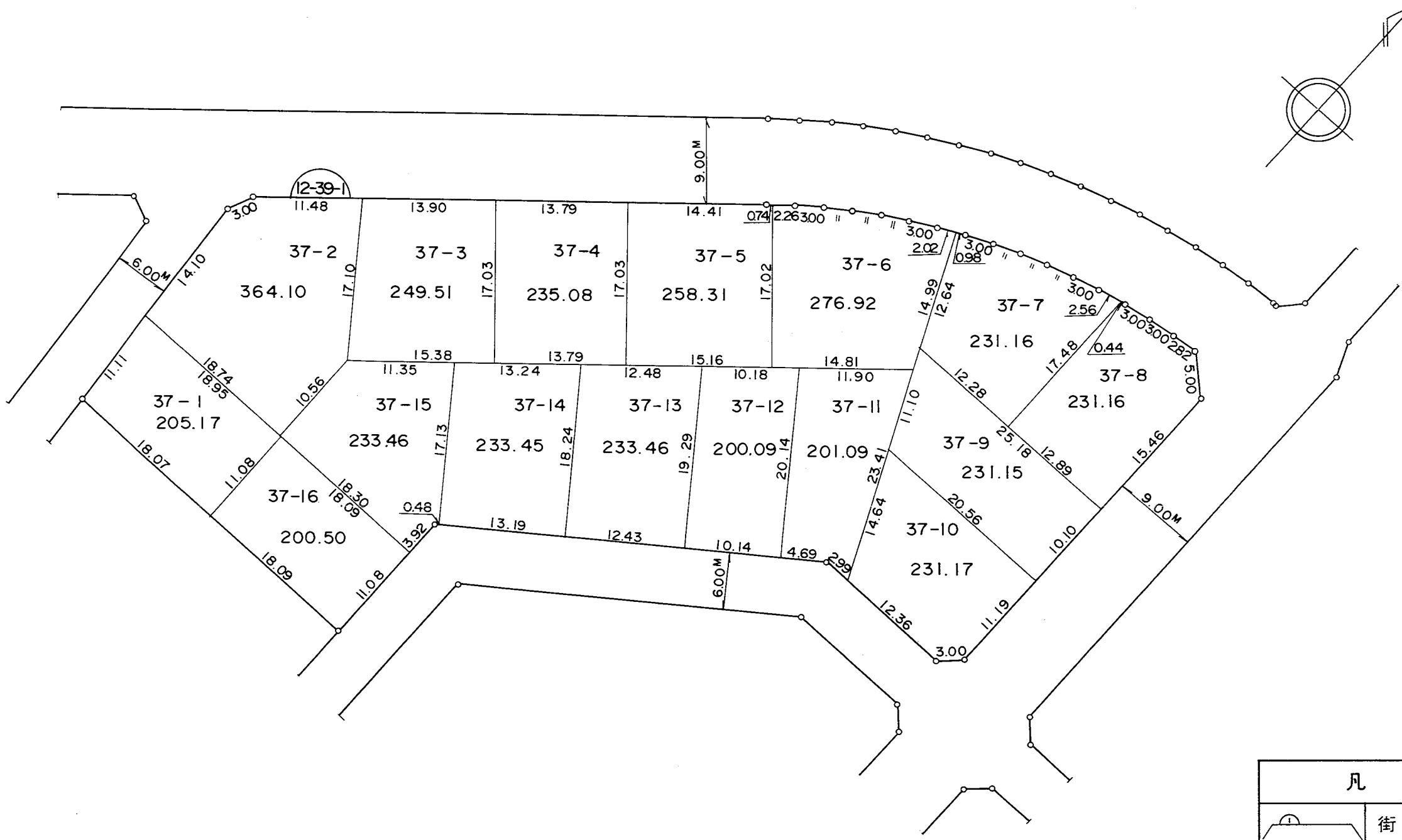


1 : 500

凡 例	
	街区番号
	地番
	辺長及び換地地積
	換地位置

住宅・都市整備公団

横浜市都筑区荏田東四丁目



1 : 500

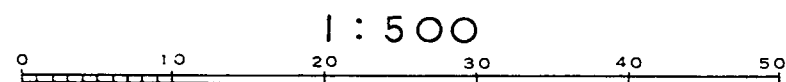
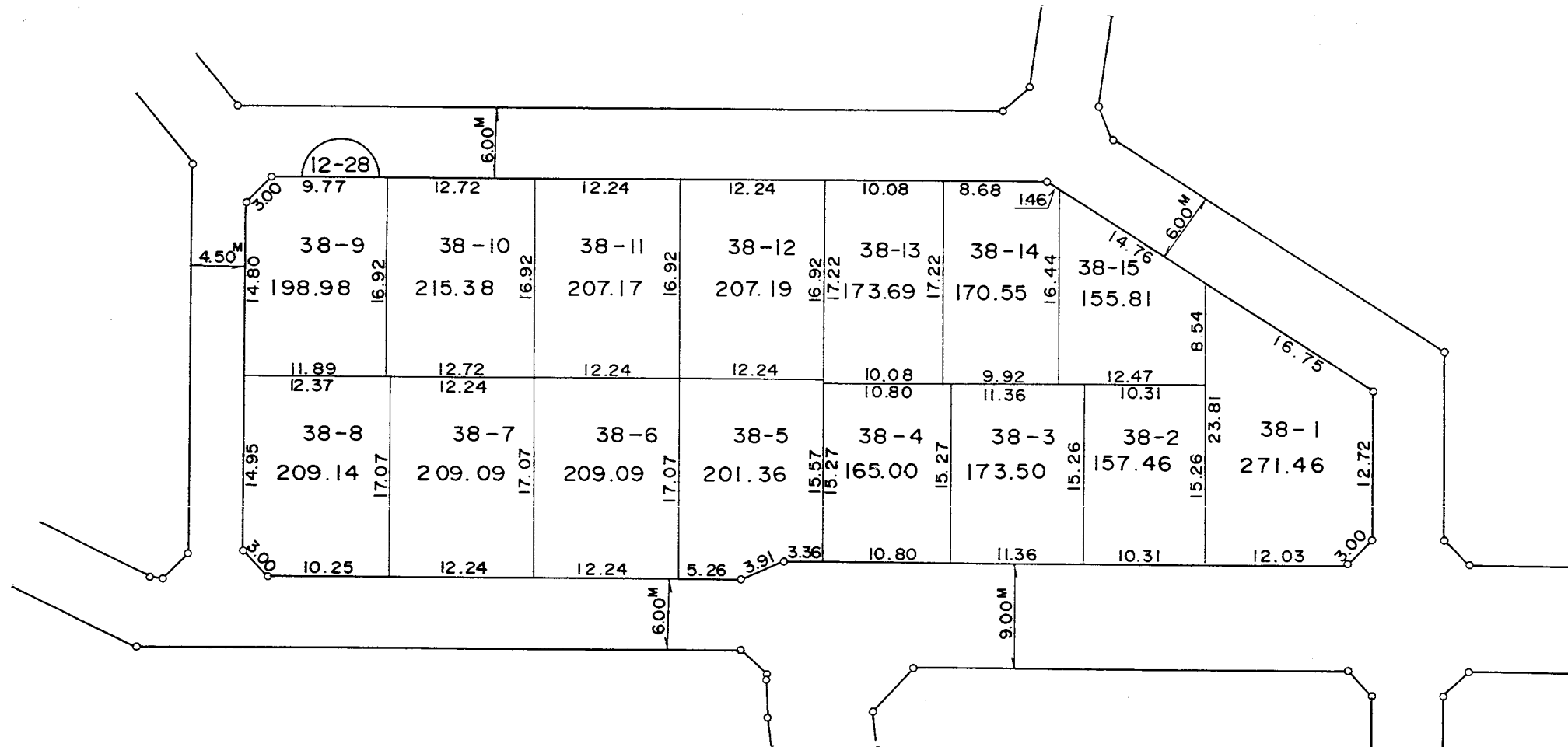
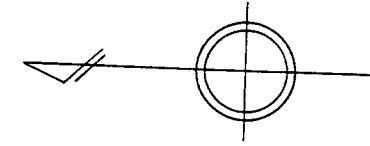
凡 例	
	街区番号
	地番
	辺長及び換地地積
	換地位置

住宅・都市整備公団

# 換 地 図

縮尺 五百分之一

横浜市都筑区荏田東四丁目



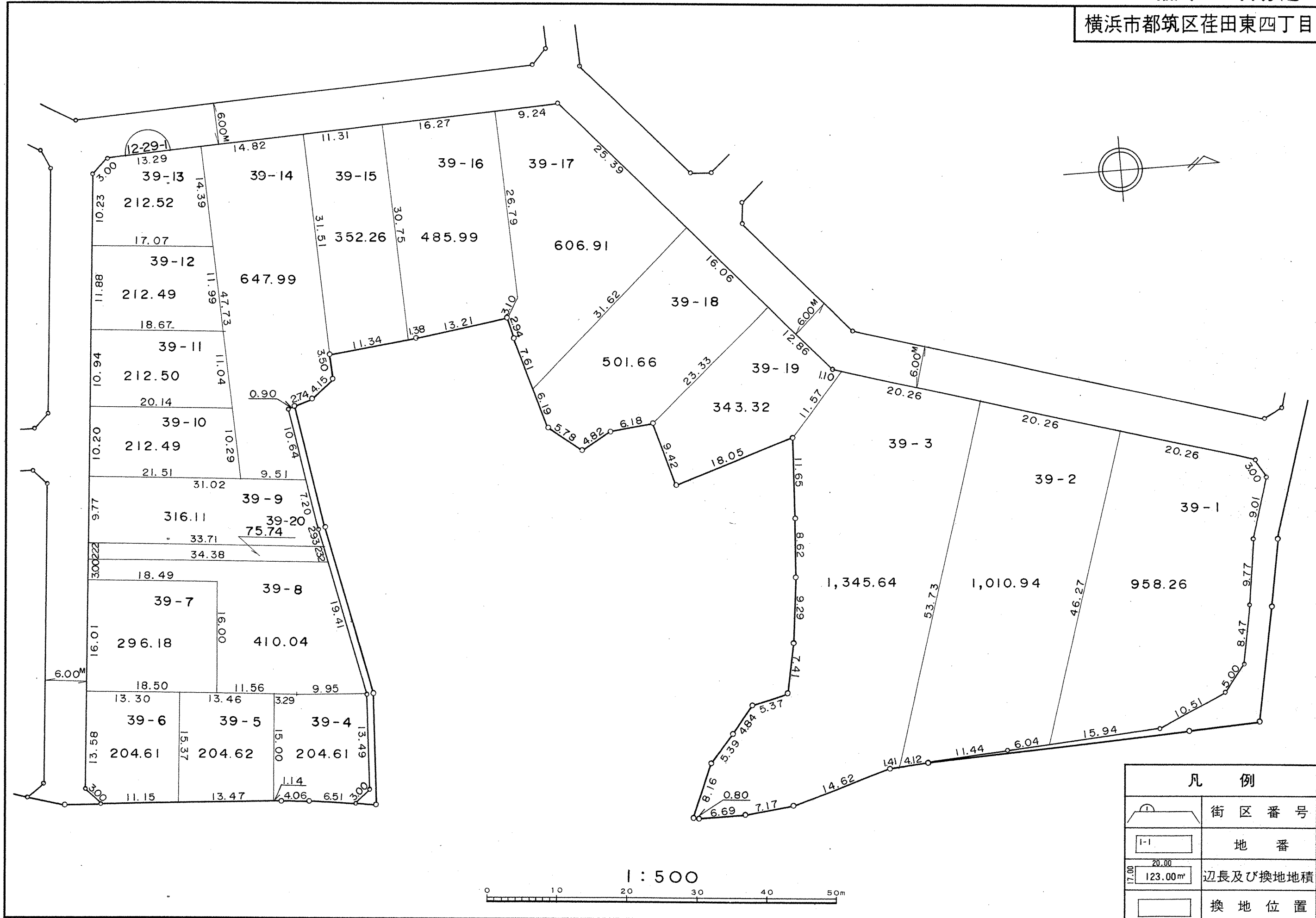
凡 例	
	街区番号
	地 番
	辺長及び換地地積
	換 地 位 置

住宅・都市整備公団

# 換 地 図

縮尺 五百分之一

横浜市都筑区荏田東四丁目



凡 例	
	街区番号
	地 番
	辺長及び換地地積
	換地位置

住宅・都市整備公団

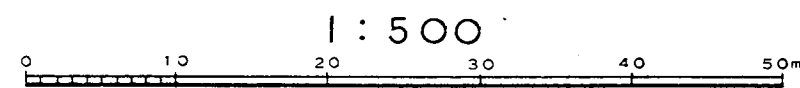
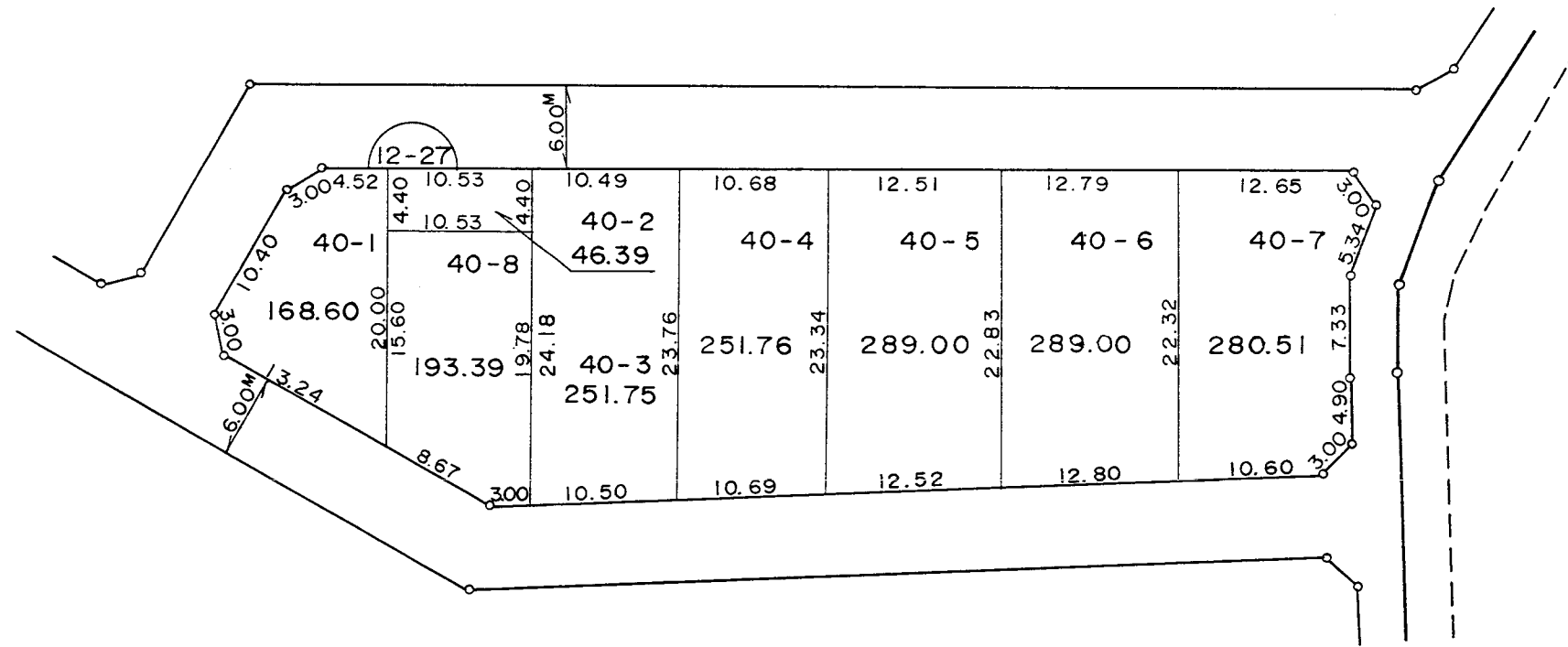
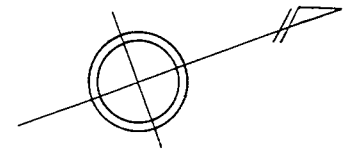
1 : 500



# 換 地 図

縮尺 五百分之一


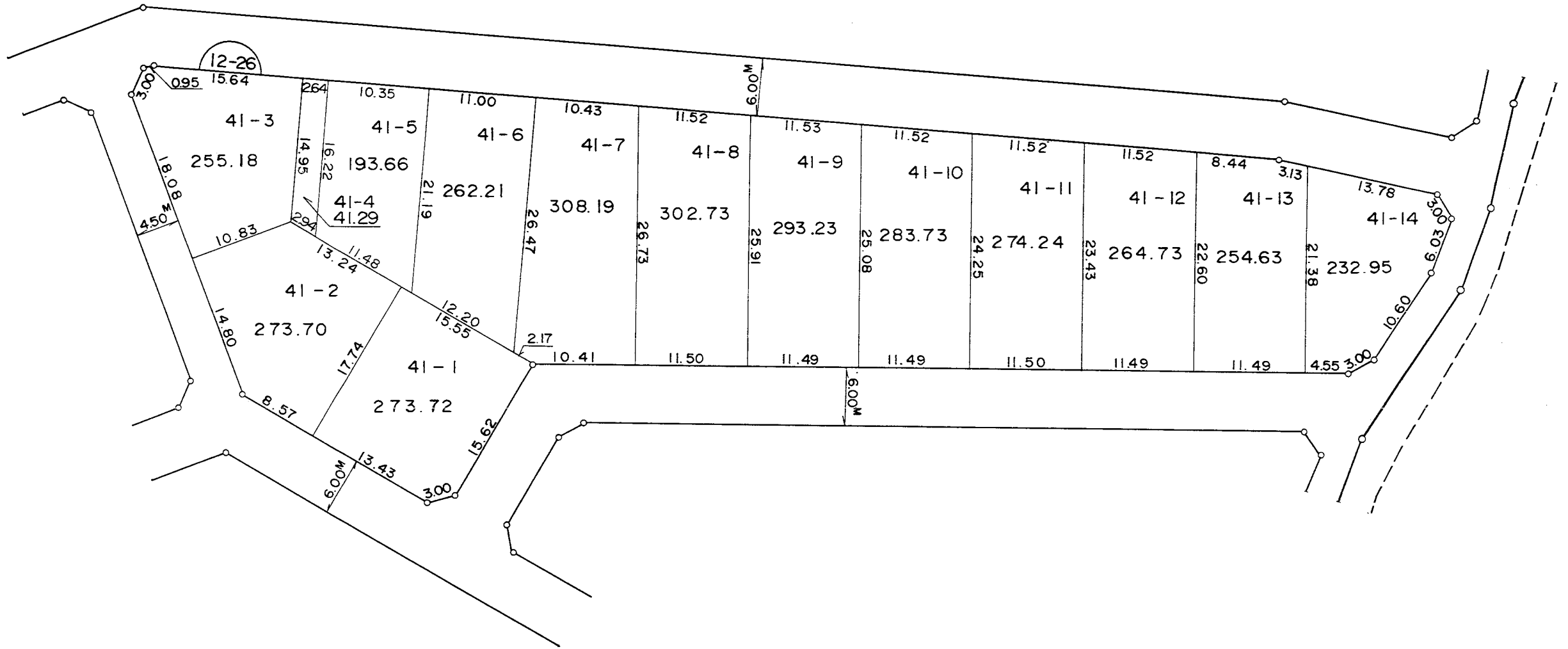
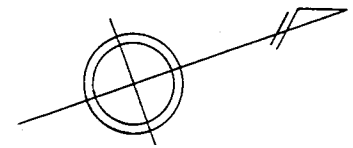
横浜市都筑区荏田東四丁目



凡 例	
	街 区 番 号
	地 番
	辺長及び換地地積
	換 地 位 置

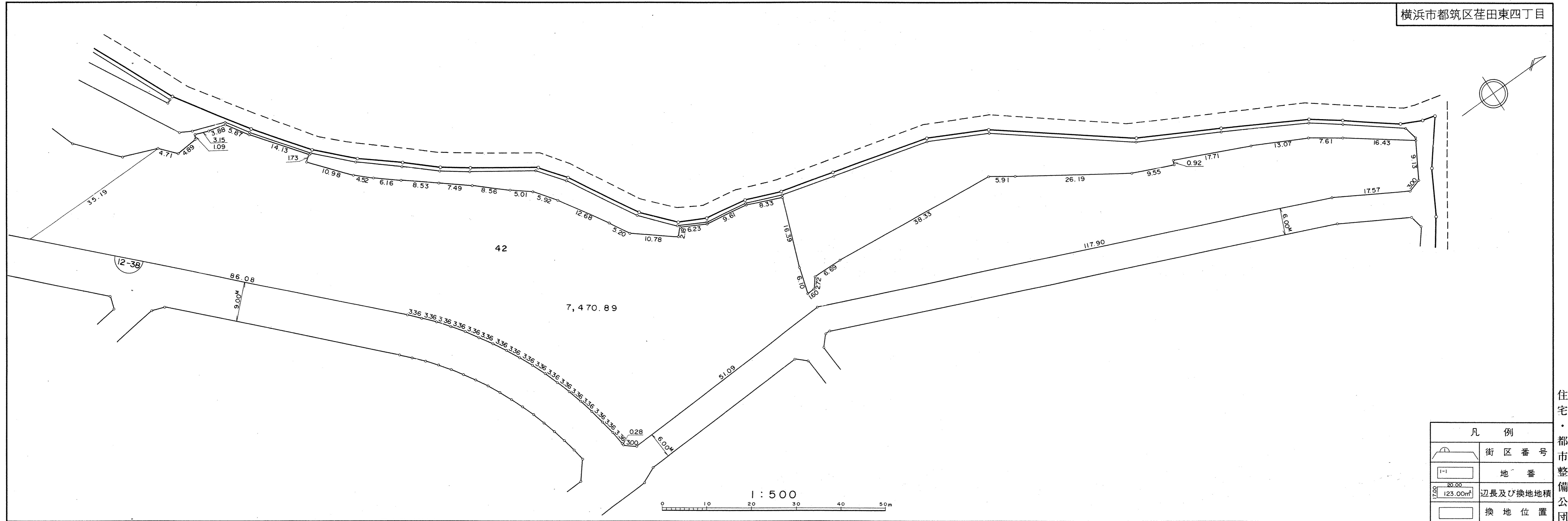
住宅・都市整備公団

横浜市都筑区荏田東四丁目



凡 例	
	街区番号
	地番
	辺長及び換地地積
	換地位置

住宅・都市整備公団



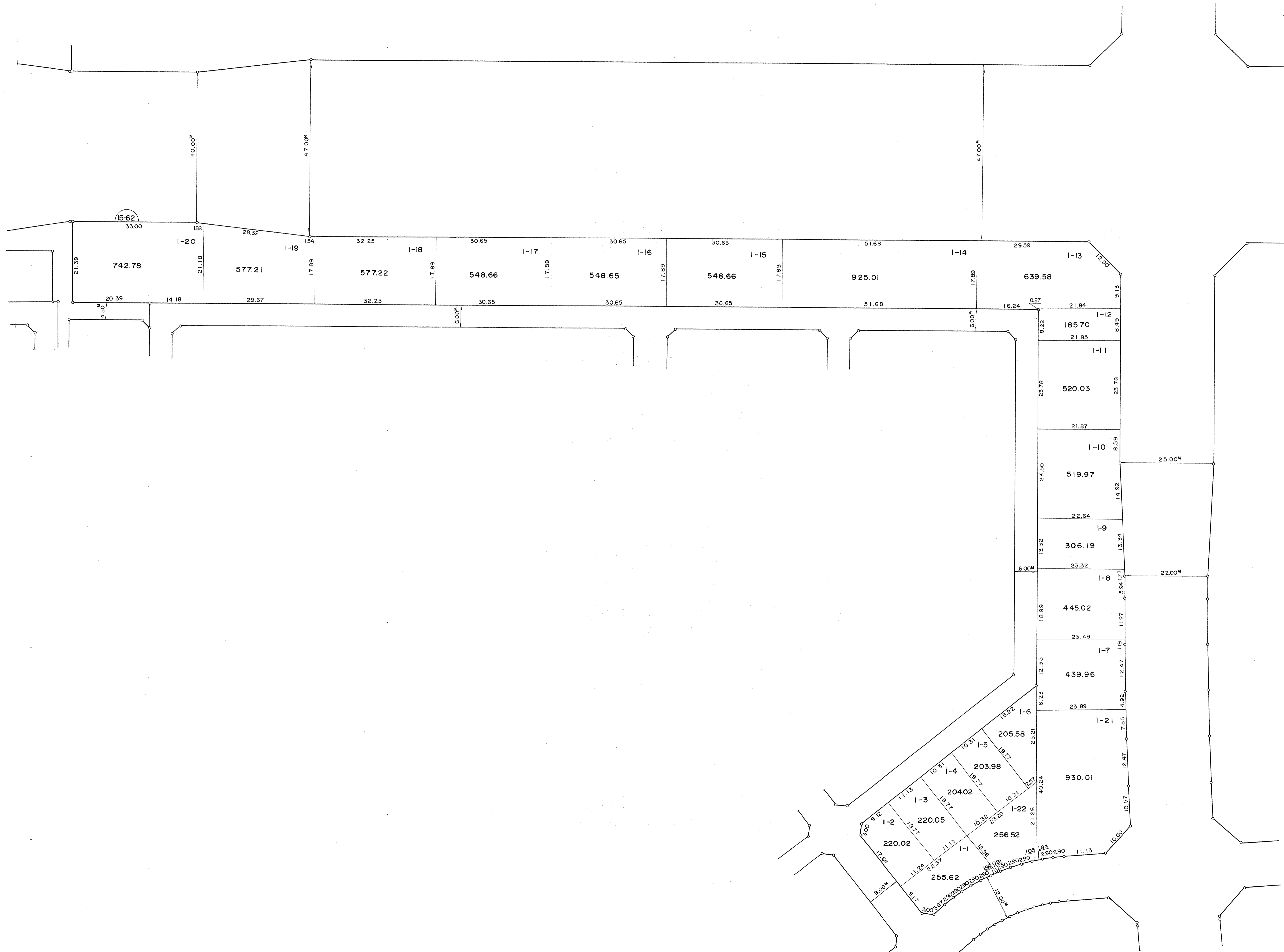
住宅・都市整備公団

凡 例	
	街区番号
	地番
	辺長及び換地地積
	換地位置



# 横浜北部新都市第二地区 土地区画整理事業

## 荏田南一丁目



1 : 500

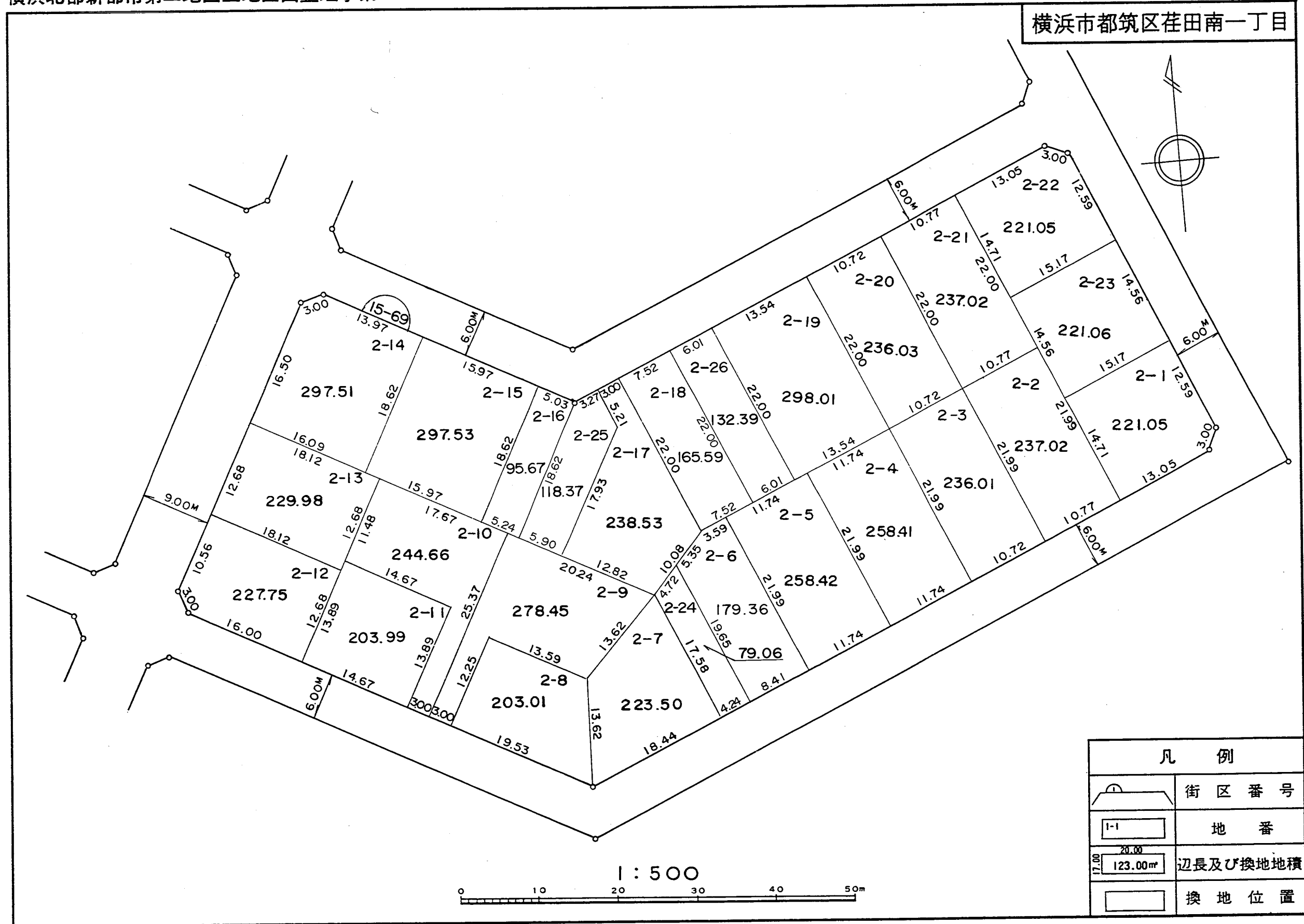
凡 例	
	街区番号
	地番
	辺長及び換地地積
	換地位置

住宅・都市整備公団

# 換地 図

縮尺 五百分之一

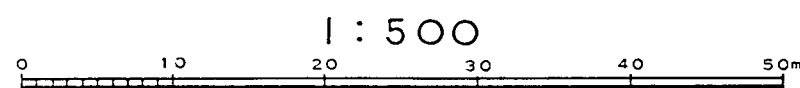
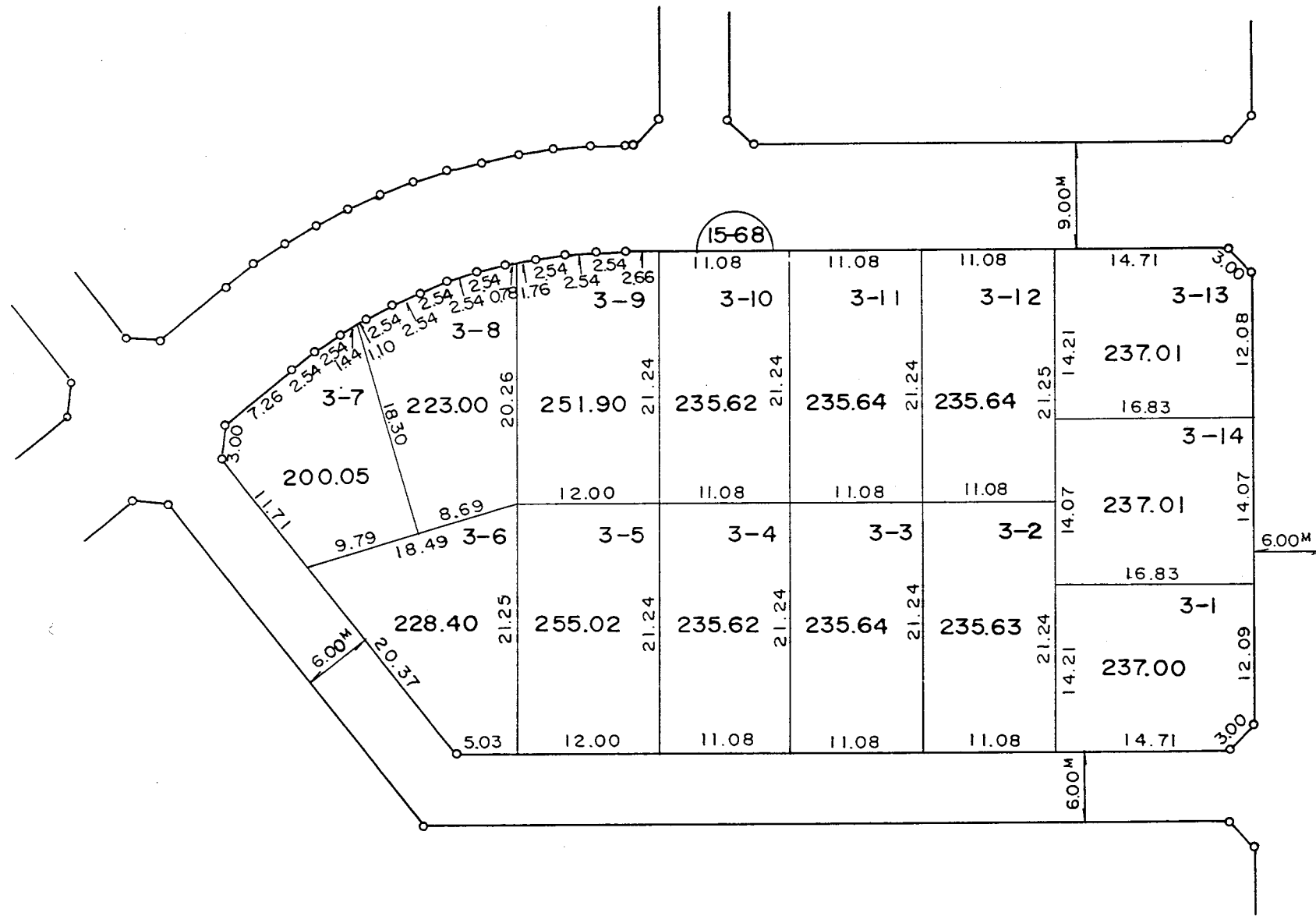
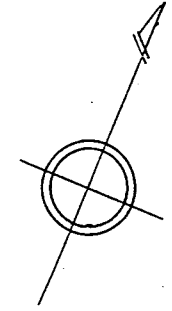
横浜市都筑区荏田南一丁目



凡 例	
	街区番号
	地番
	辺長及び換地地積
	換地位置

住宅・都市整備公団

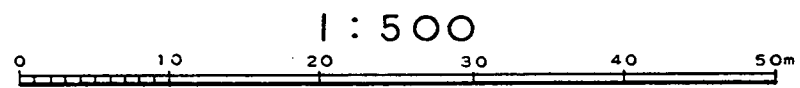
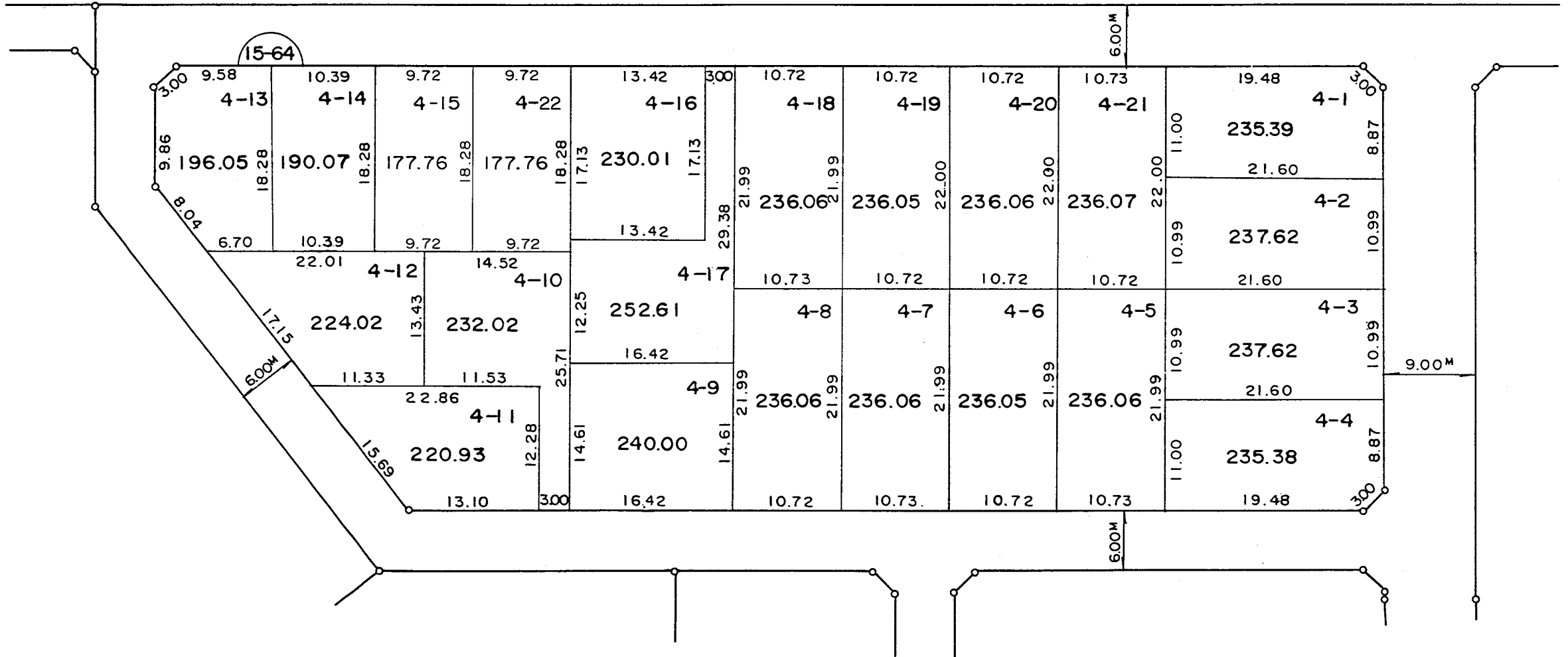
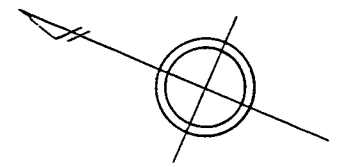
横浜市都筑区荏田南一丁目



凡 例	
	街区番号
	地 番
	辺長及び換地地積
	換地位置

住宅・都市整備公団

横浜市都筑区荏田南一丁目



1 : 500

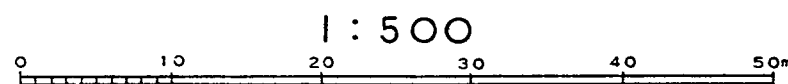
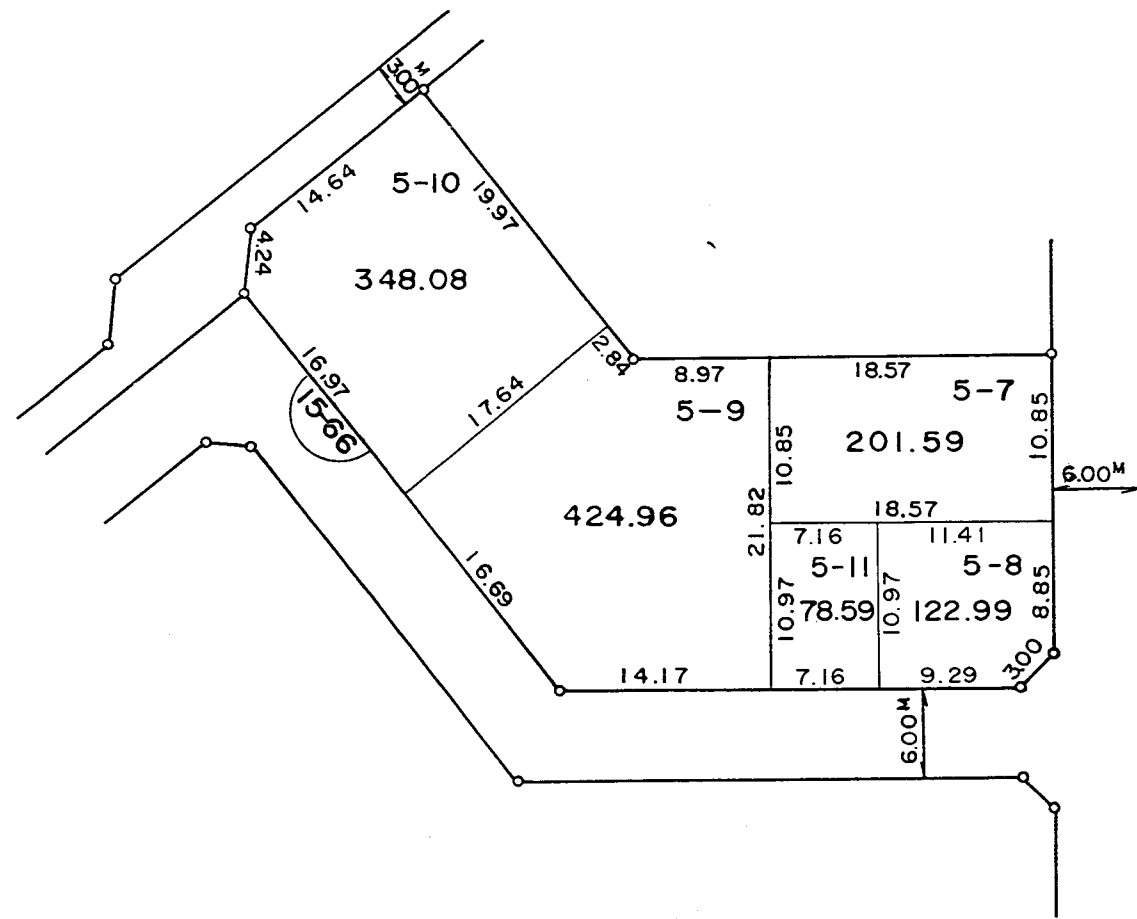
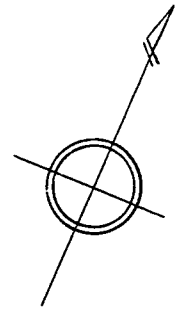
凡 例	
	街区番号
	地番
	辺長及び換地地積
	換地位置

住宅・都市整備公団

# 換地 図

縮尺 五百分之一

横浜市都筑区荏田南一丁目



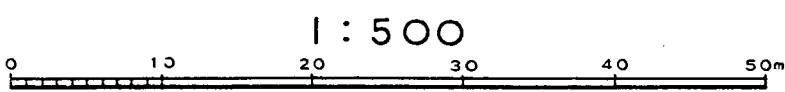
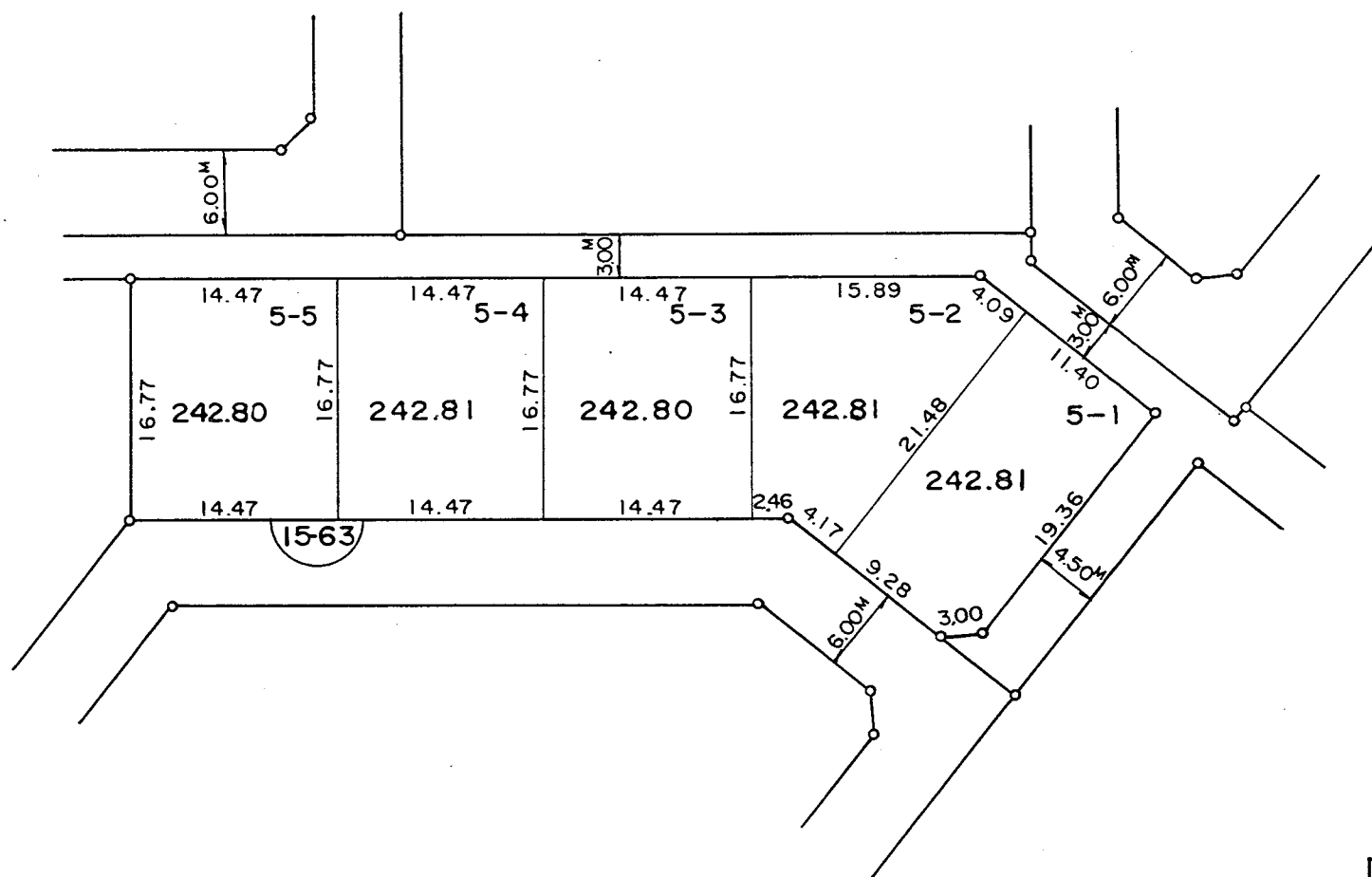
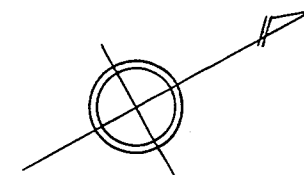
凡 例	
	街区番号
	地番
	辺長及び換地地積
	換地位置

住宅・都市整備公団

# 換 地 図

縮尺 五百分之一

横浜市都筑区荏田南一丁目

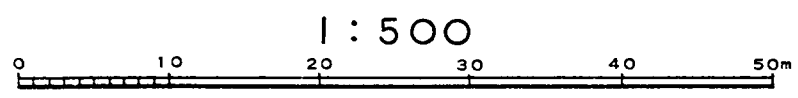
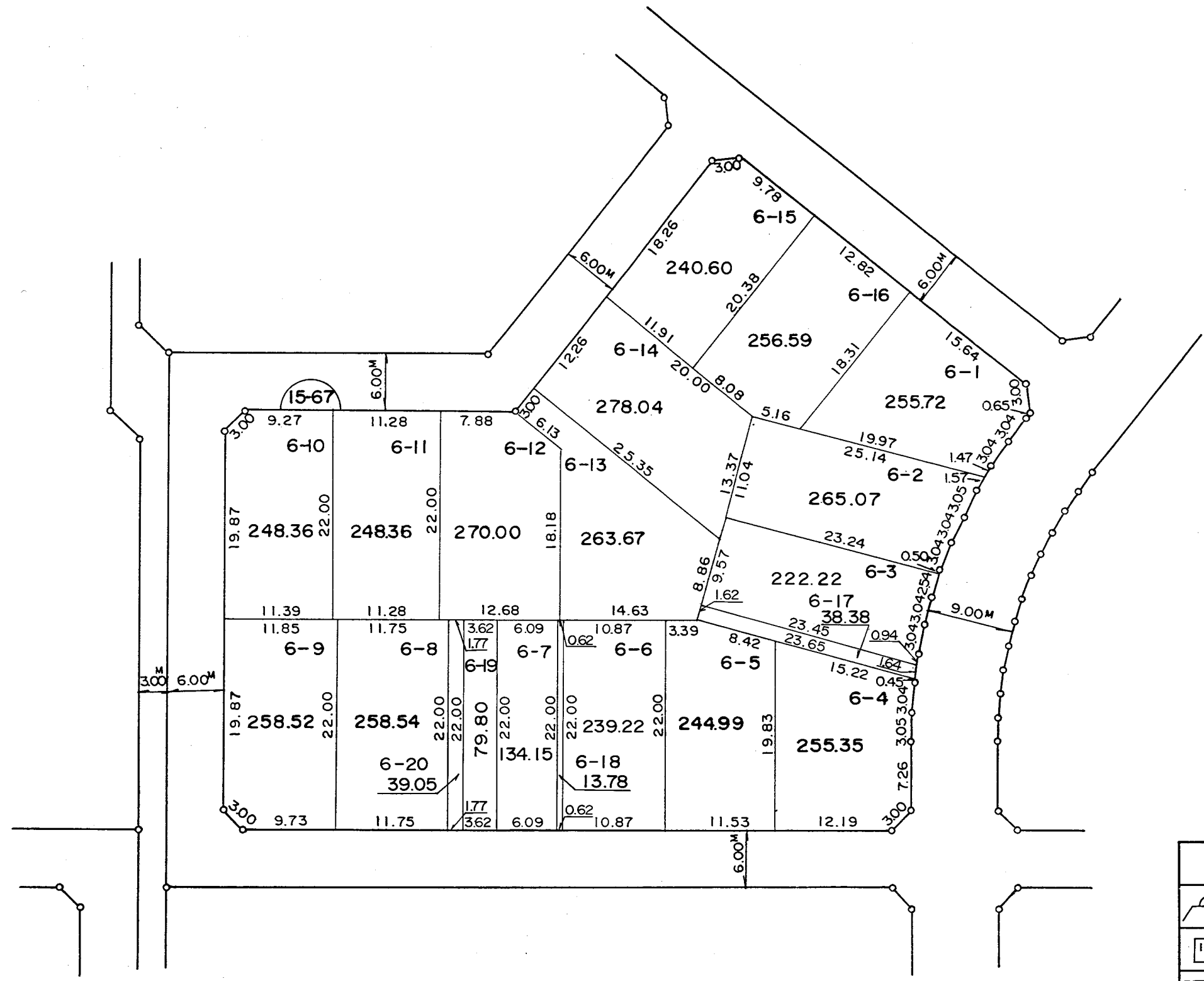
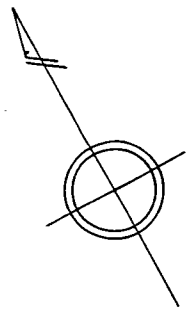


凡 例	
	街区番号
	地番
	辺長及び換地地積
	換地位置

住宅・都市整備公団

# 換地 図

横浜市都筑区荏田南一丁目



凡 例	
	街区番号
	地番
	辺長及び換地地積
	換地位置

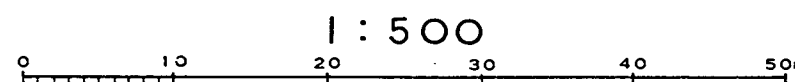
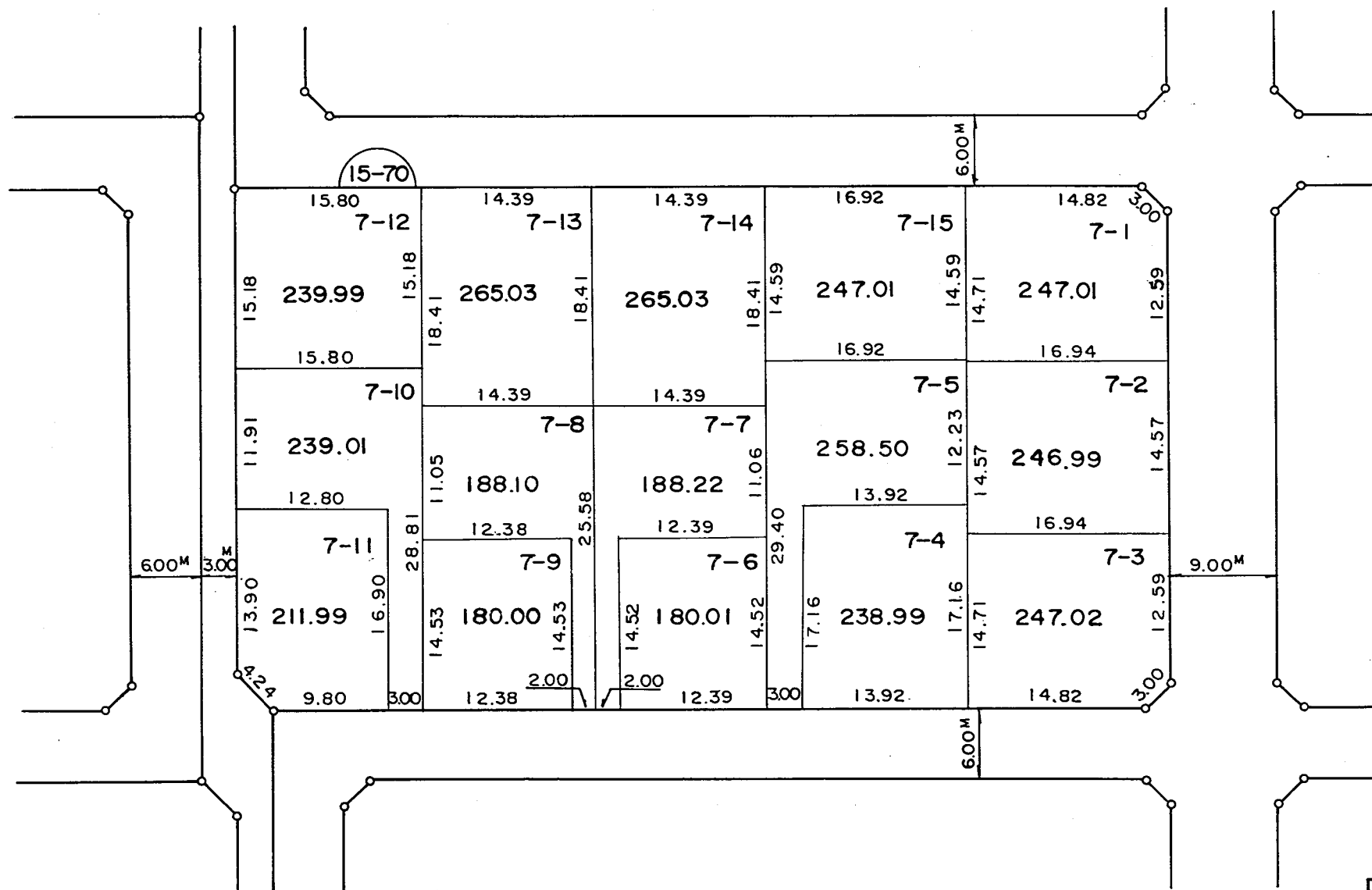
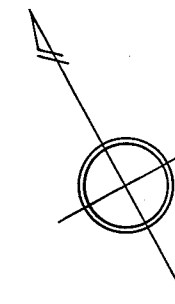
住宅・都市整備公団



# 換地 図

縮尺 五百分之一

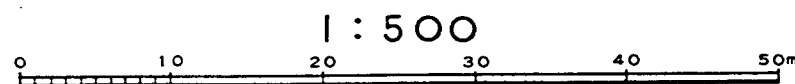
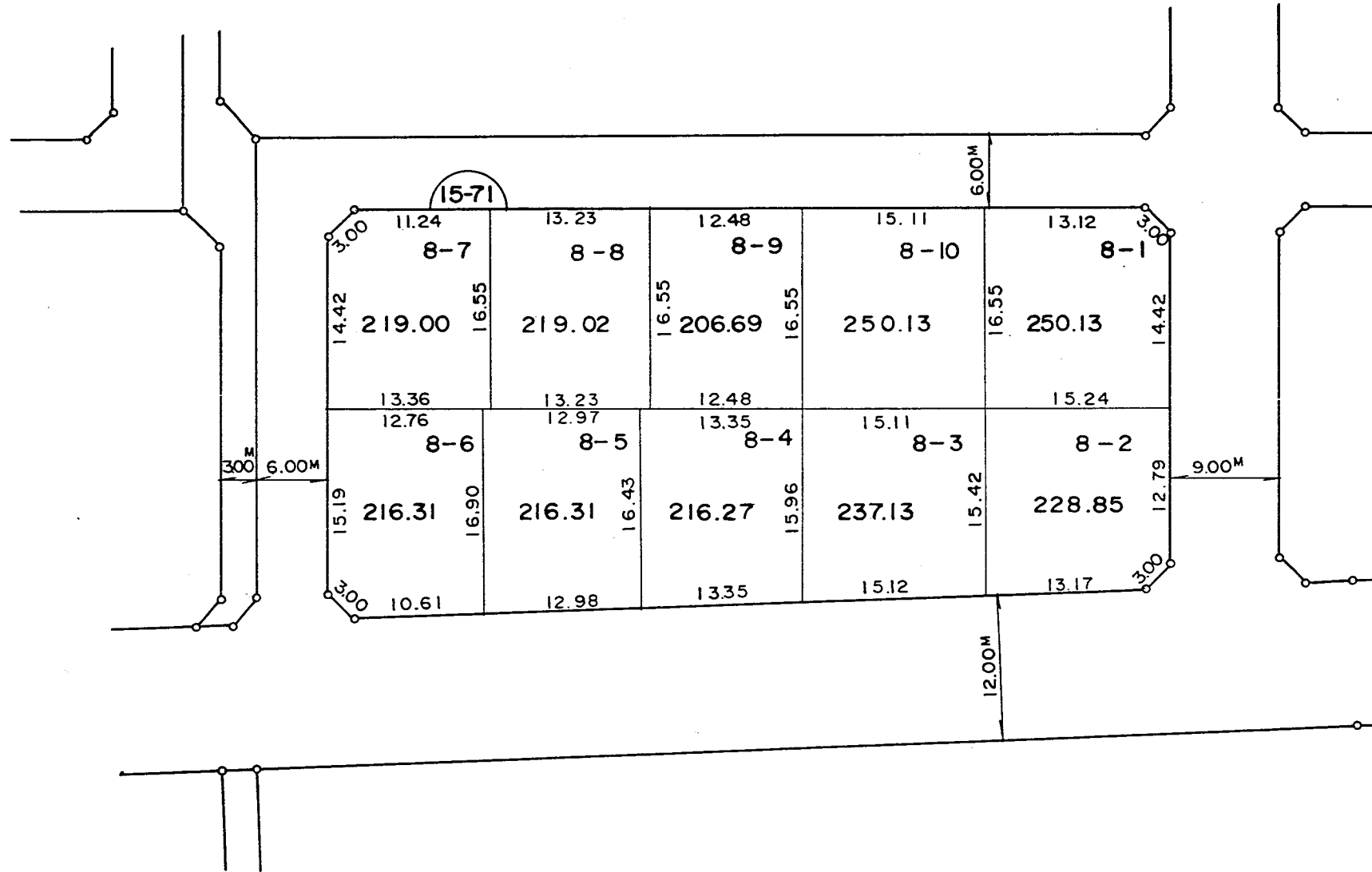
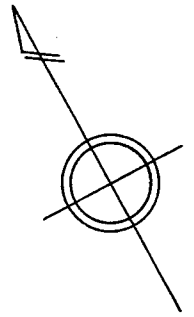
横浜市都筑区荏田南一丁目



凡 例	
	街区番号
	地番
	辺長及び換地地積
	換地位置

住宅・都市整備公団

横浜市都筑区荏田南一丁目



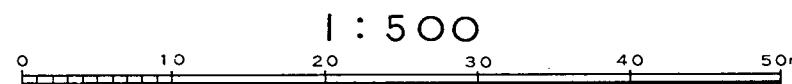
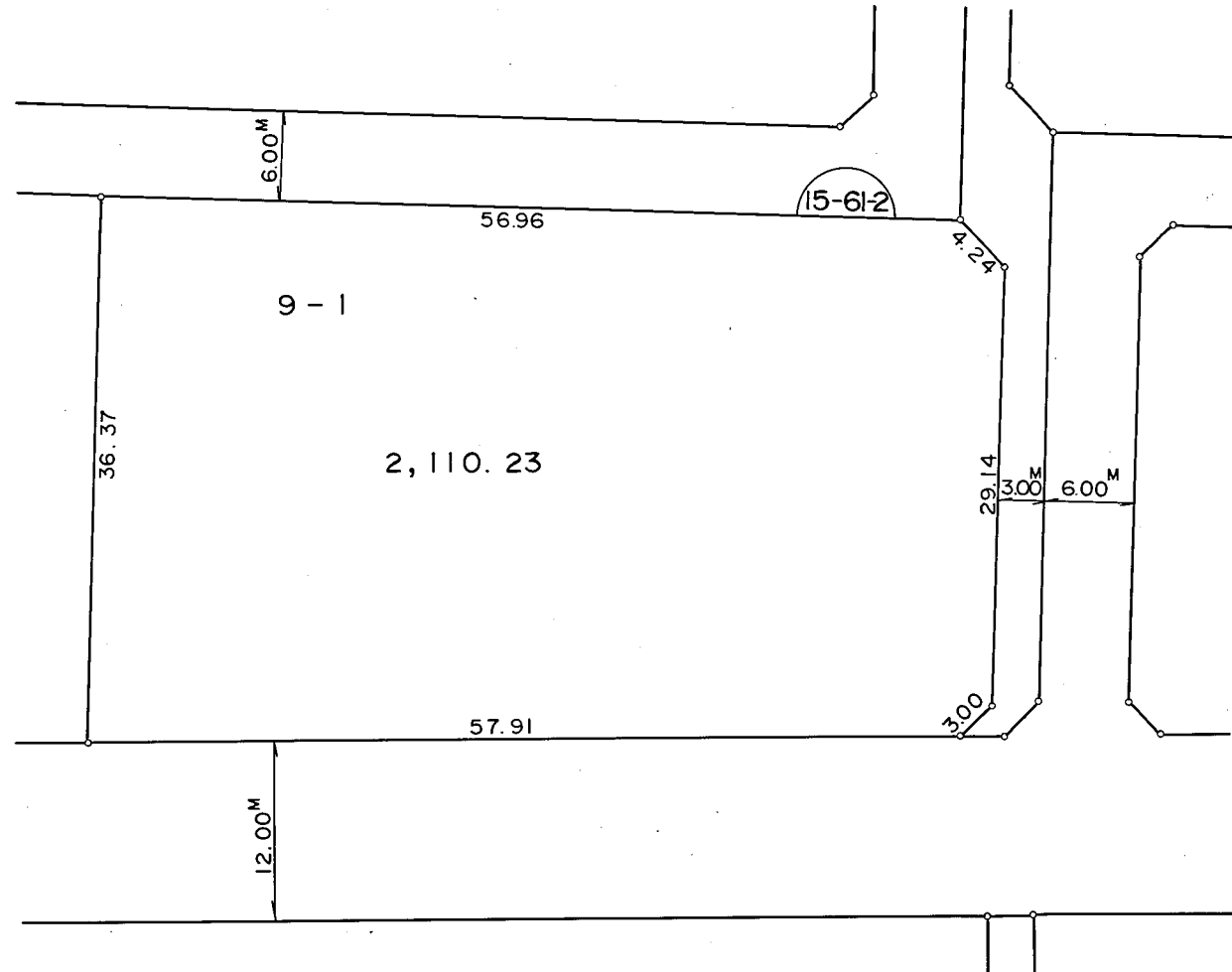
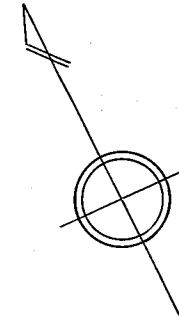
凡 例	
	街区番号
	地 番
	辺長及び換地地積
	換 地 位 置

住宅・都市整備公団

# 換 地 図

縮尺 五百分之一

横浜市都筑区荏田南一丁目



1 : 500

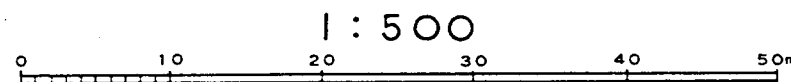
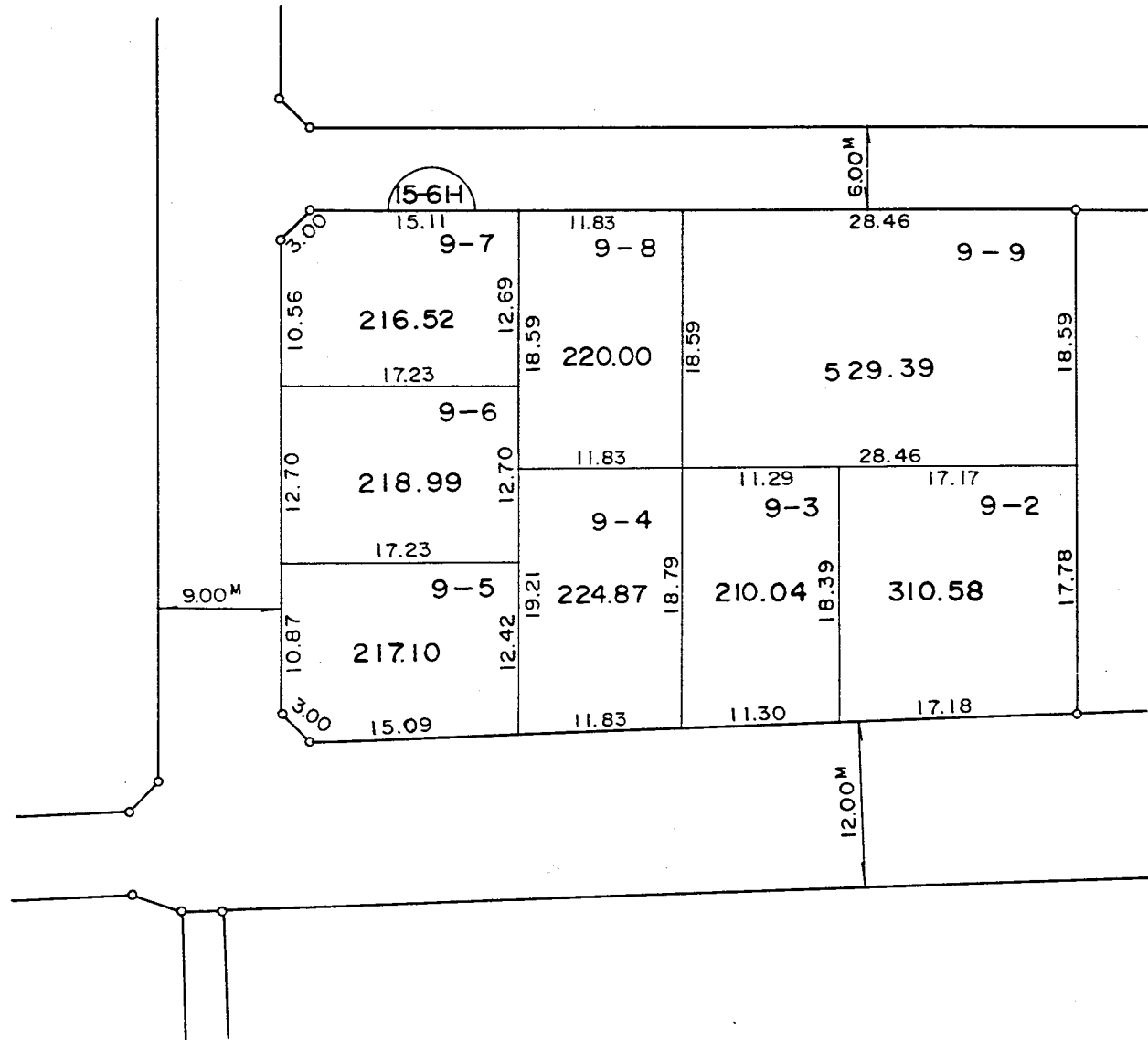
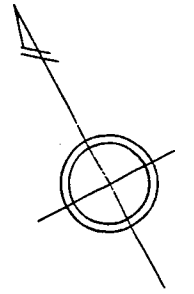
凡 例	
	街区番号
	地 番
	辺長及び換地地積
	換 地 位 置

住宅・都市整備公団

# 換 地 図

縮尺 五百分之一

横浜市都筑区荏田南一丁目



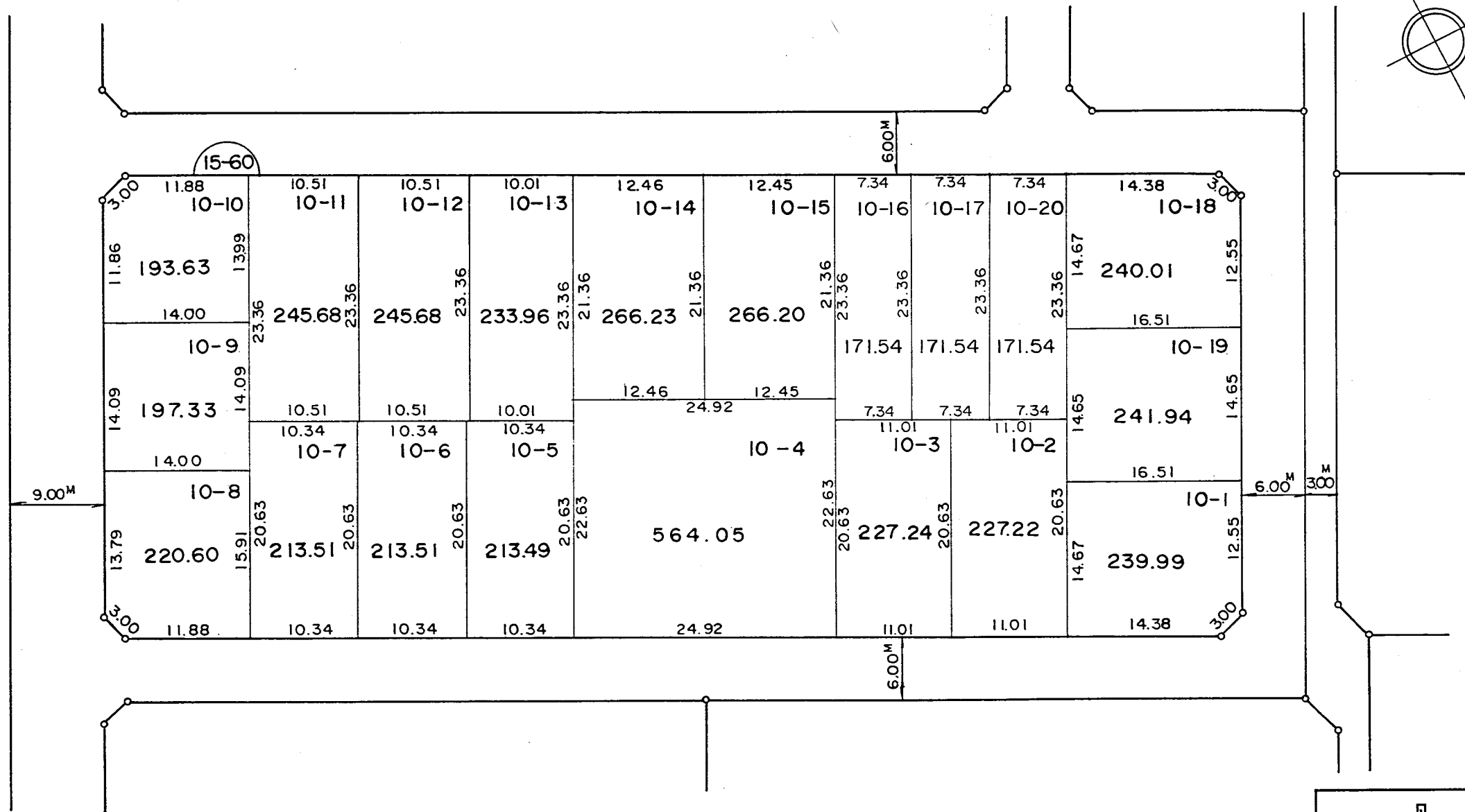
凡 例	
	街区番号
	地番
	辺長及び換地地積
	換地位置

住宅・都市整備公団

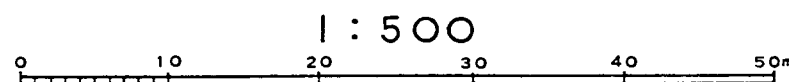
# 換 地 図

縮尺 五百分之一

横浜市都筑区荏田南一丁目



凡 例	
	街区番号
	地番
	辺長及び換地地積
	換地位置

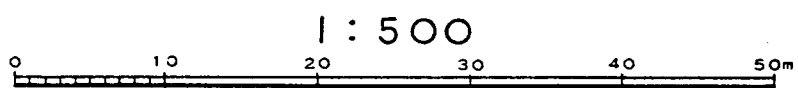
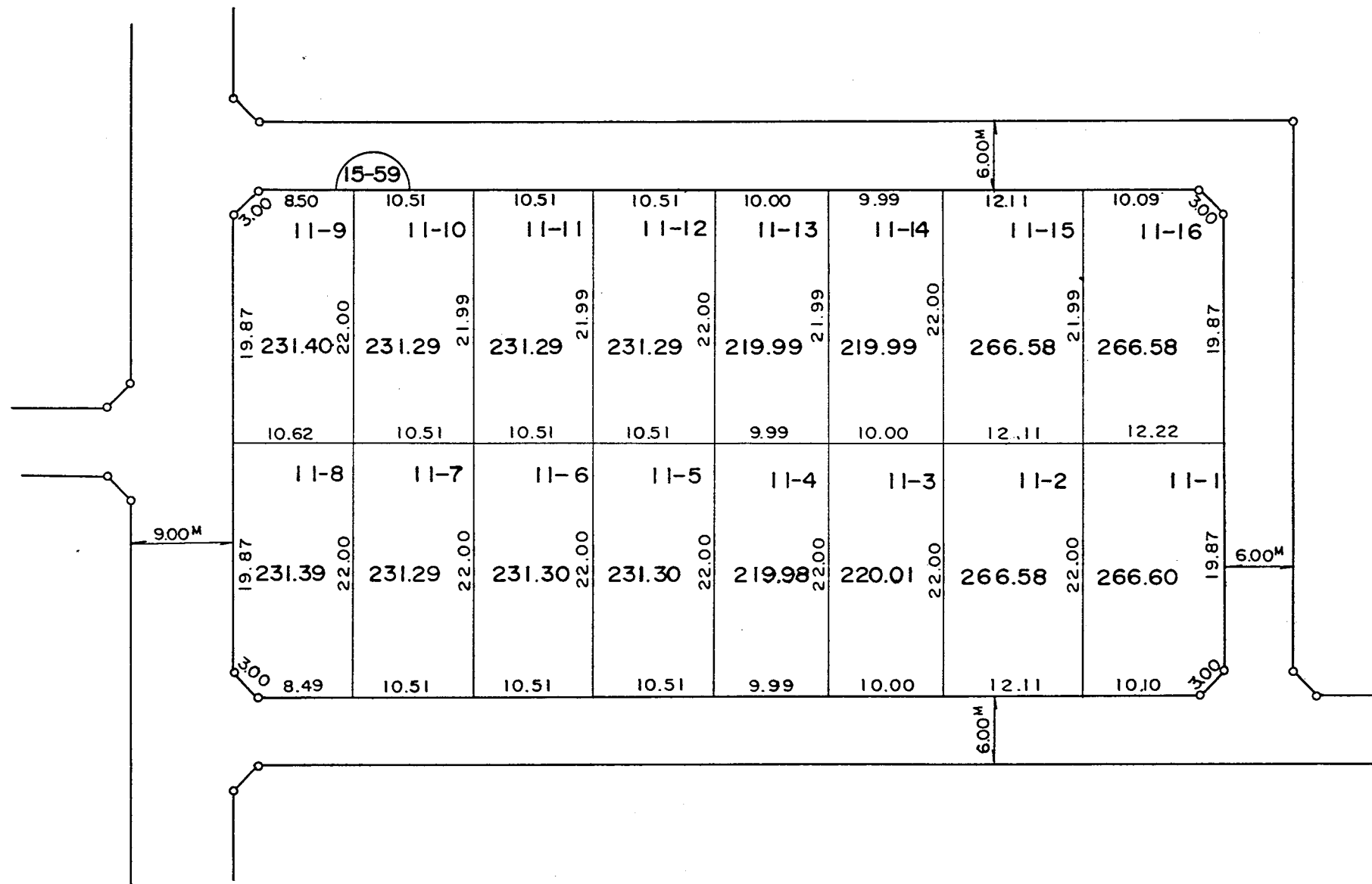
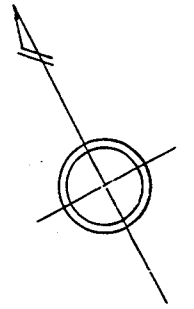


住宅・都市整備公団

# 換地 図

縮尺 五百分之一

横浜市都筑区荏田南一丁目



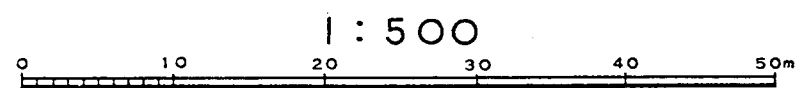
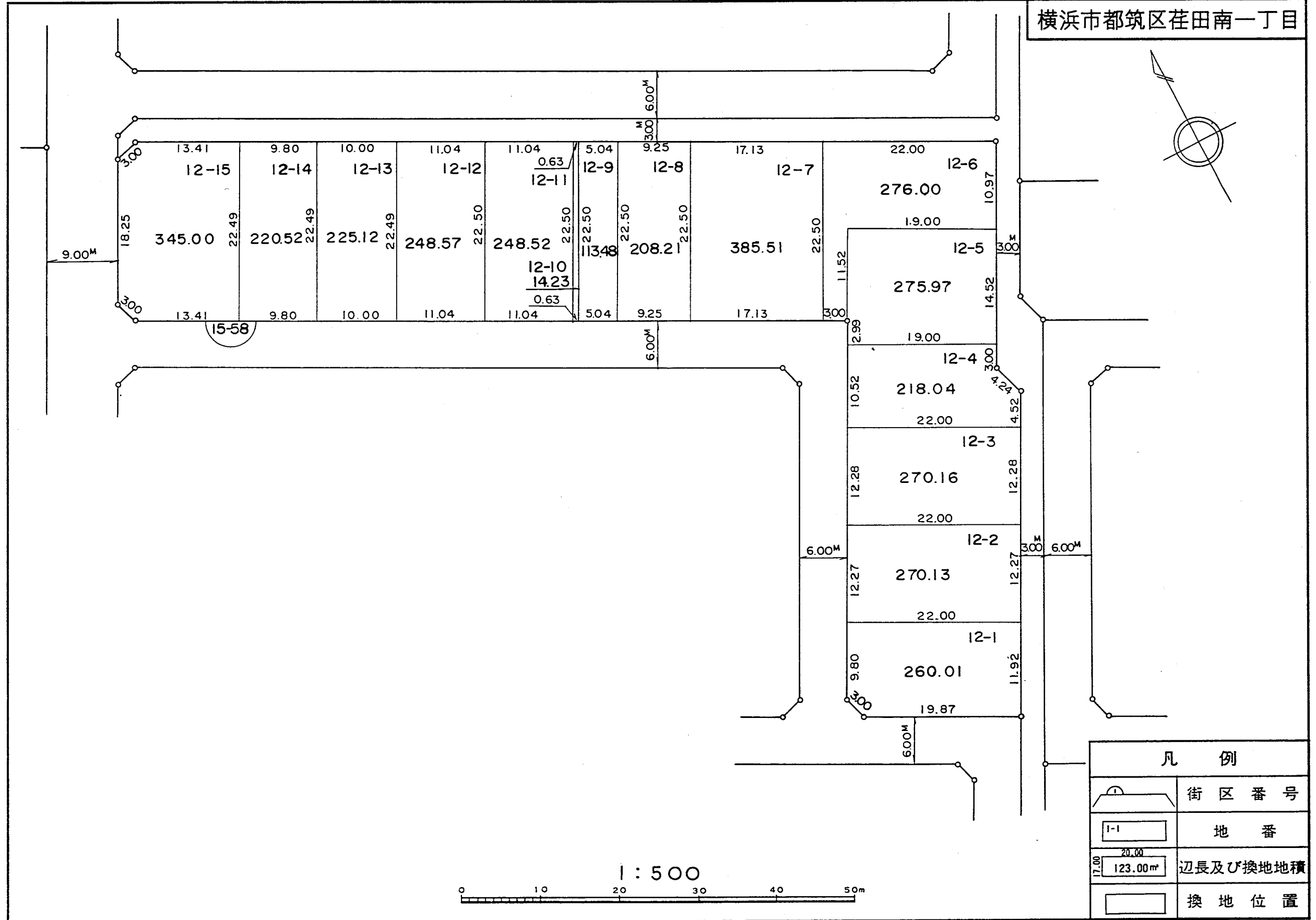
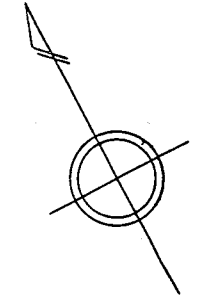
凡 例	
	街区番号
	地番
	辺長及び換地地積
	換地位置

住宅・都市整備公団

# 換地 図

縮尺 五百分之一

横浜市都筑区荏田南一丁目



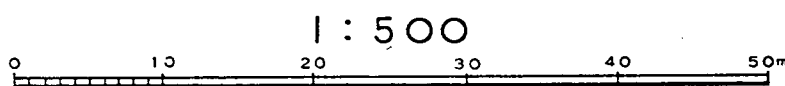
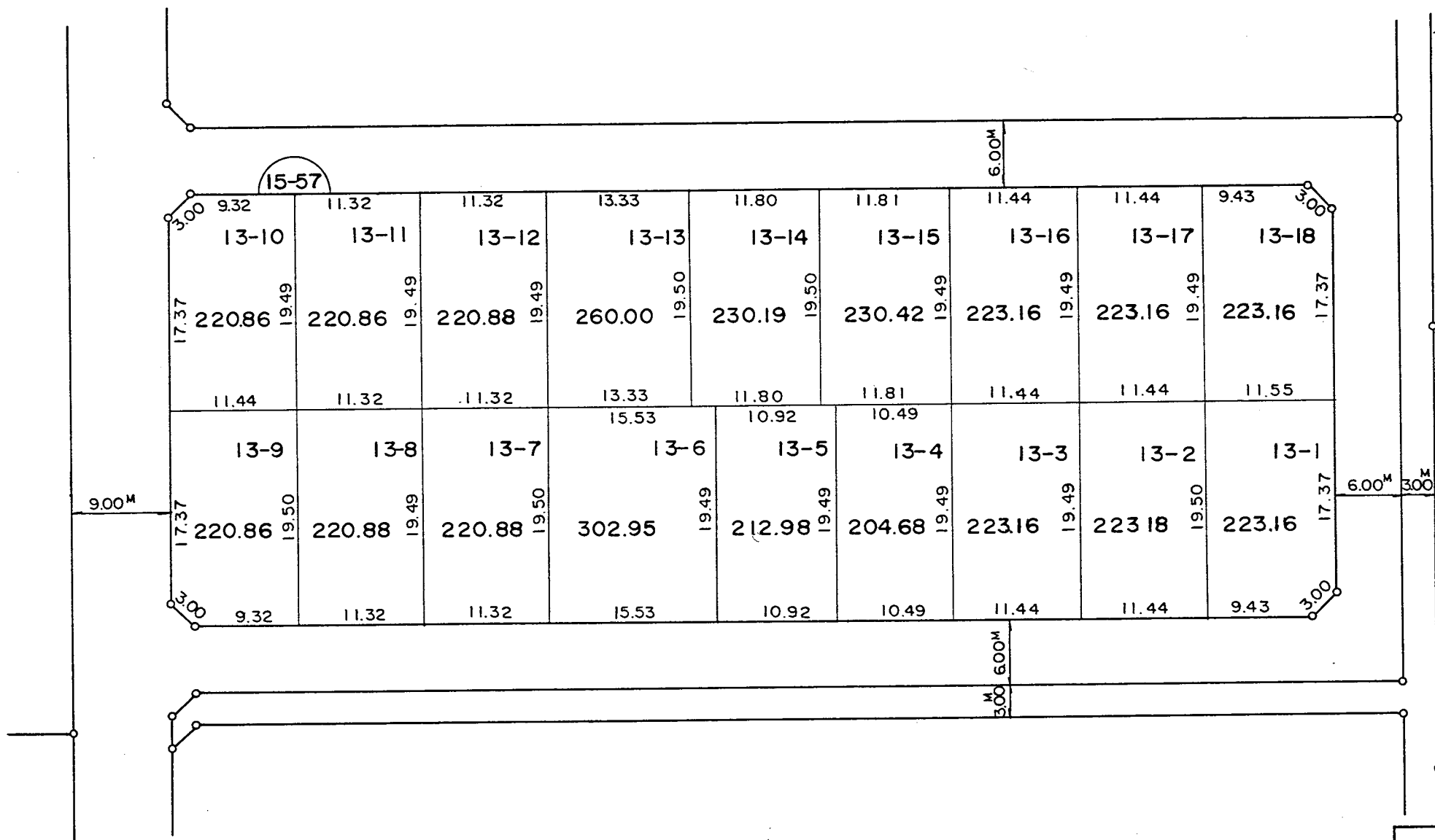
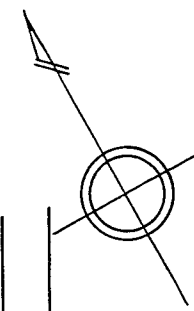
凡 例	
	街区番号
	地番
	辺長及び換地地積
	換地位置

住宅・都市整備公団

# 換地 図

縮尺 五百分之一

横浜市都筑区荏田南一丁目



凡 例	
	街区番号
	地番
	辺長及び換地地積
	換地位置

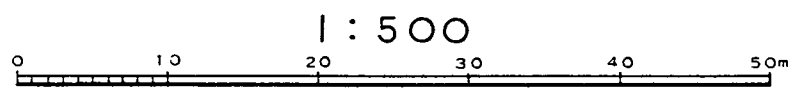
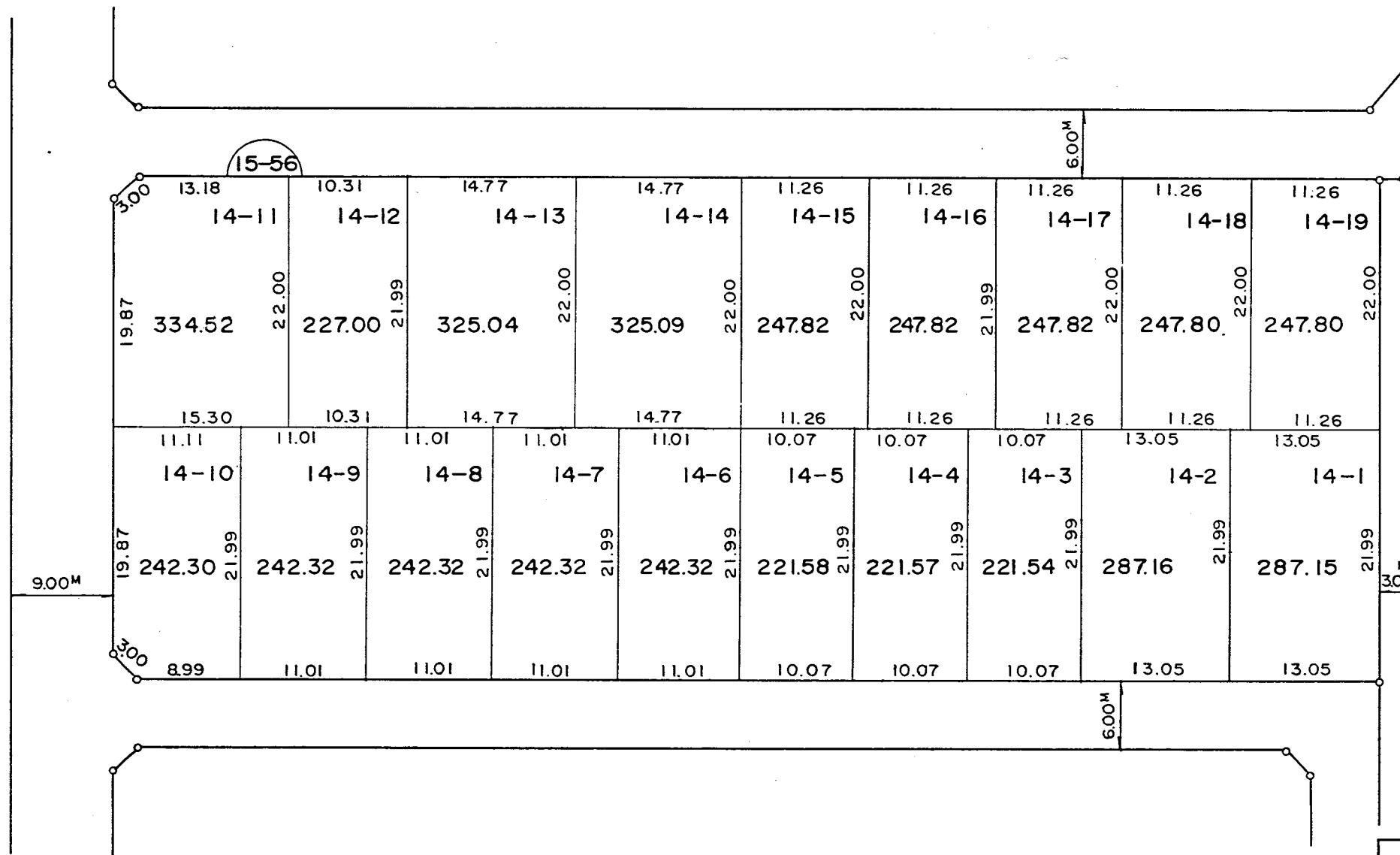
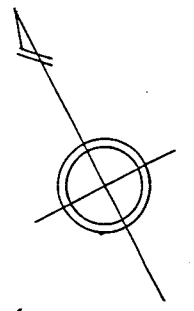
住宅・都市整備公団



# 換地 図

縮尺 五百分之一

横浜市都筑区荏田南一丁目



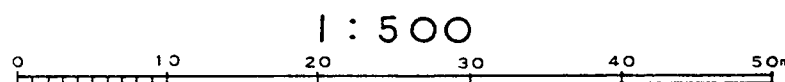
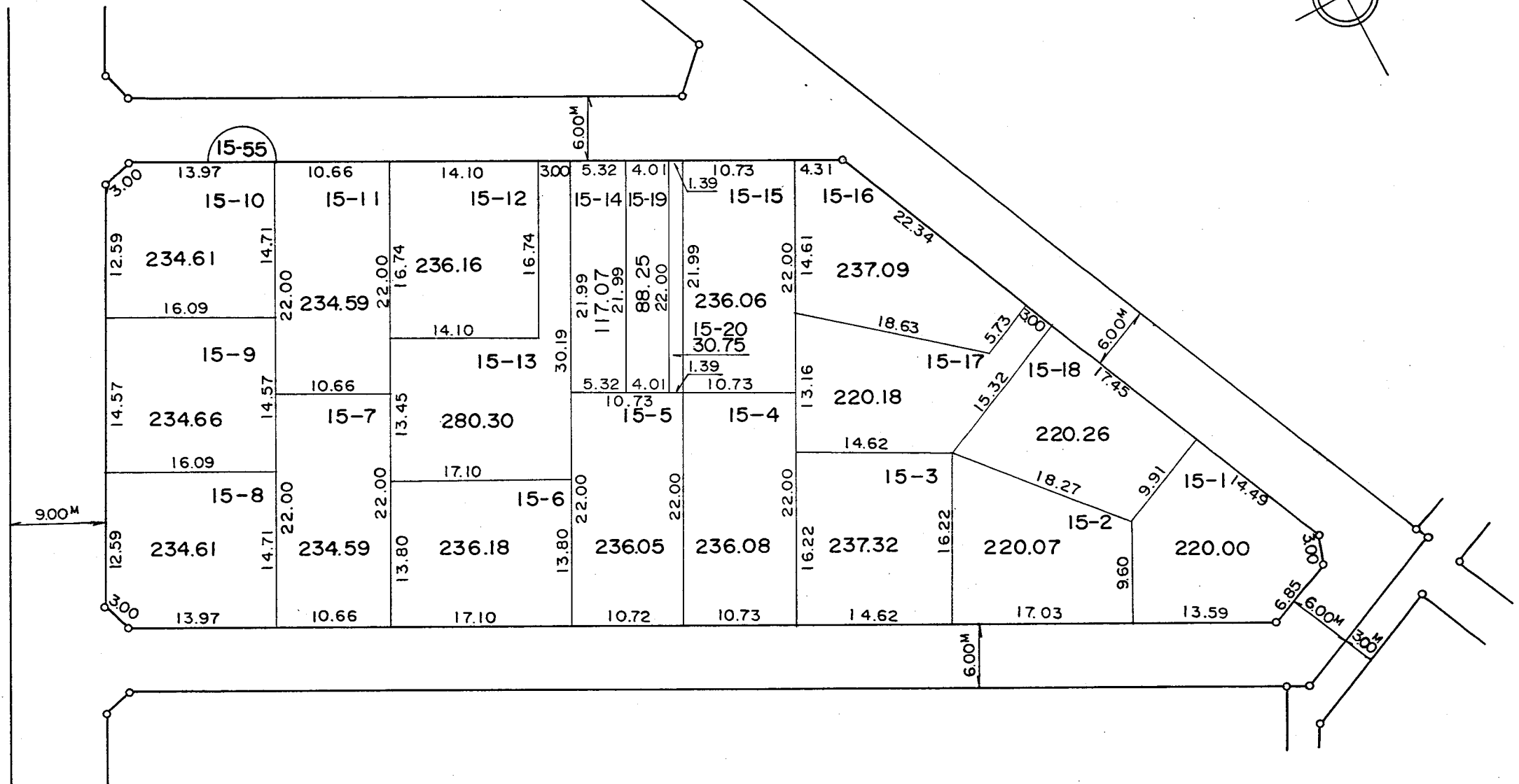
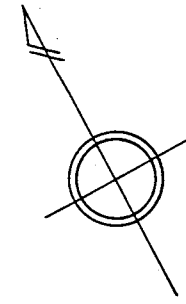
凡 例	
	街区番号
	地番
	辺長及び換地地積
	換地位置

住宅・都市整備公団

# 換地 図

縮尺 五百分之一

横浜市都筑区荏田南一丁目

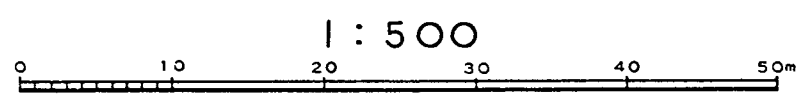
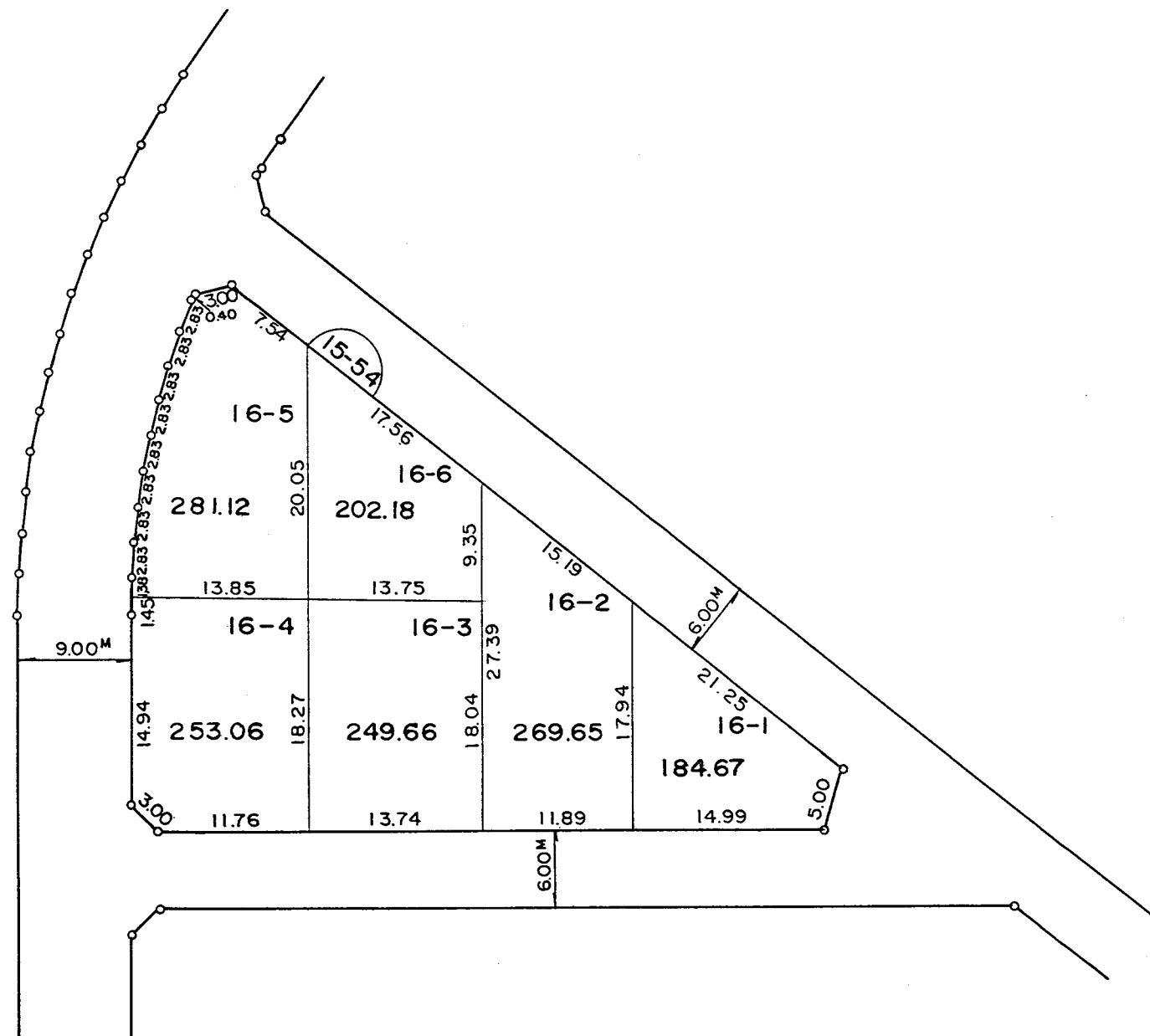
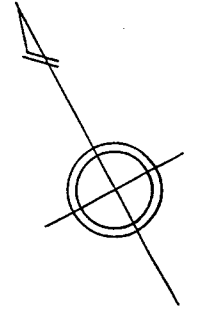


1 : 500

凡 例	
	街区番号
	地番
	辺長及び換地地積
	換地位置

住宅・都市整備公団

横浜市都筑区荏田南一丁目



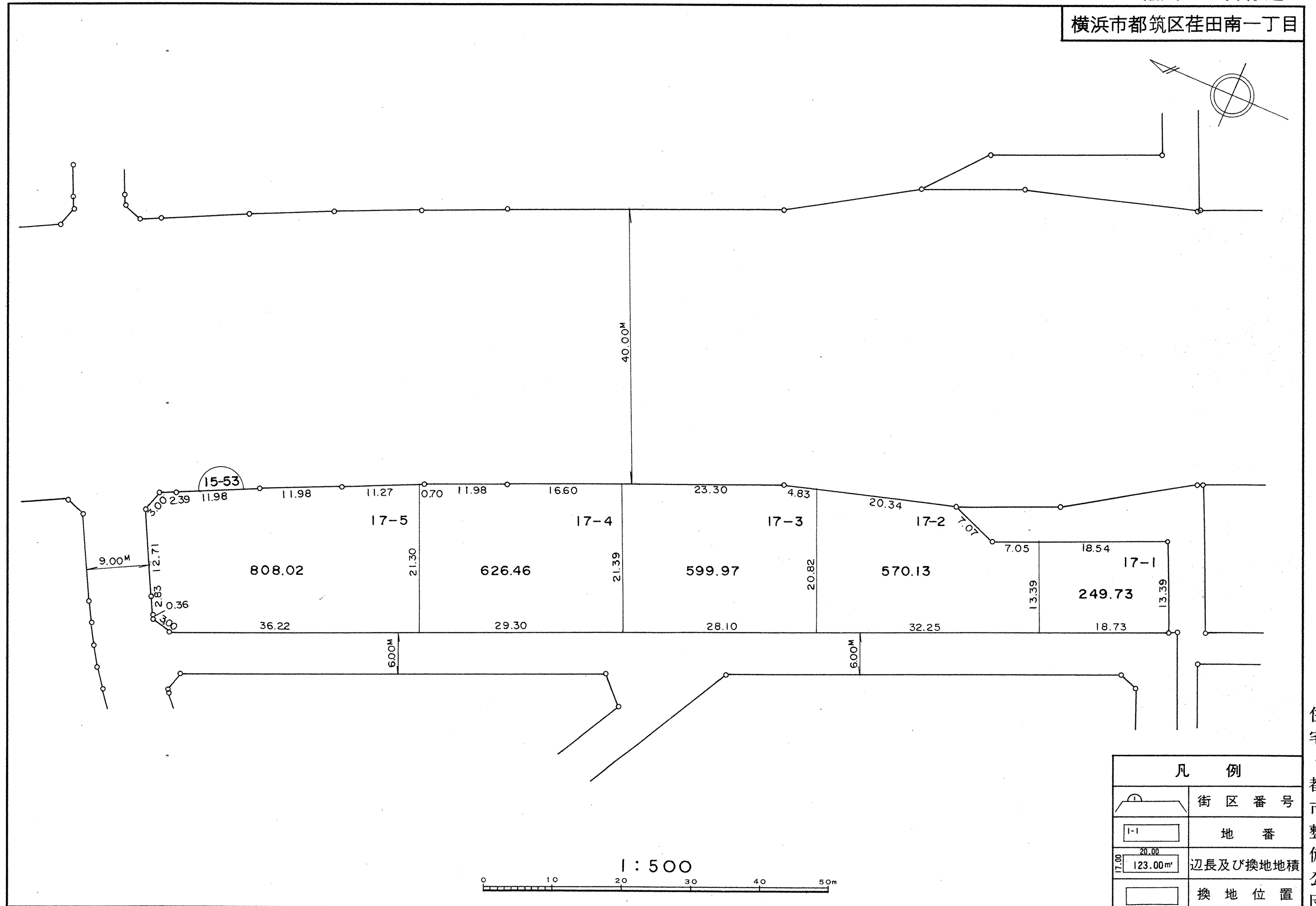
凡 例	
	街区番号
	地 番
	辺長及び換地地積
	換 地 位 置

住宅・都市整備公団

# 換 地 図

縮尺 五百分之一

横浜市都筑区荏田南一丁目

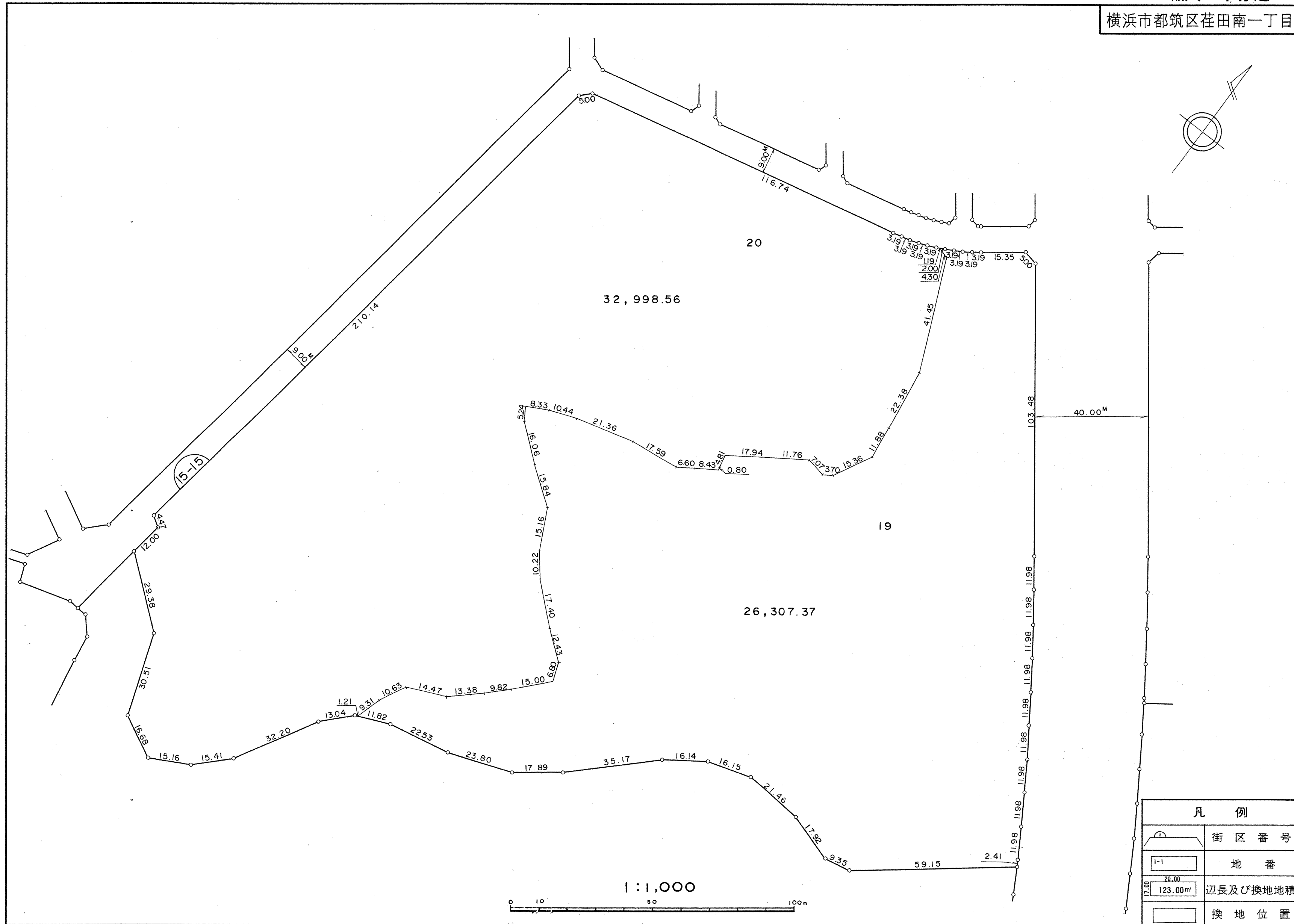


住宅・都市整備公団

# 換地 図

縮尺 千分之一

横浜市都筑区荏田南一丁目



凡 例	
	街区番号
	地番
	辺長及び換地地積
	換地位置

住宅・都市整備公団

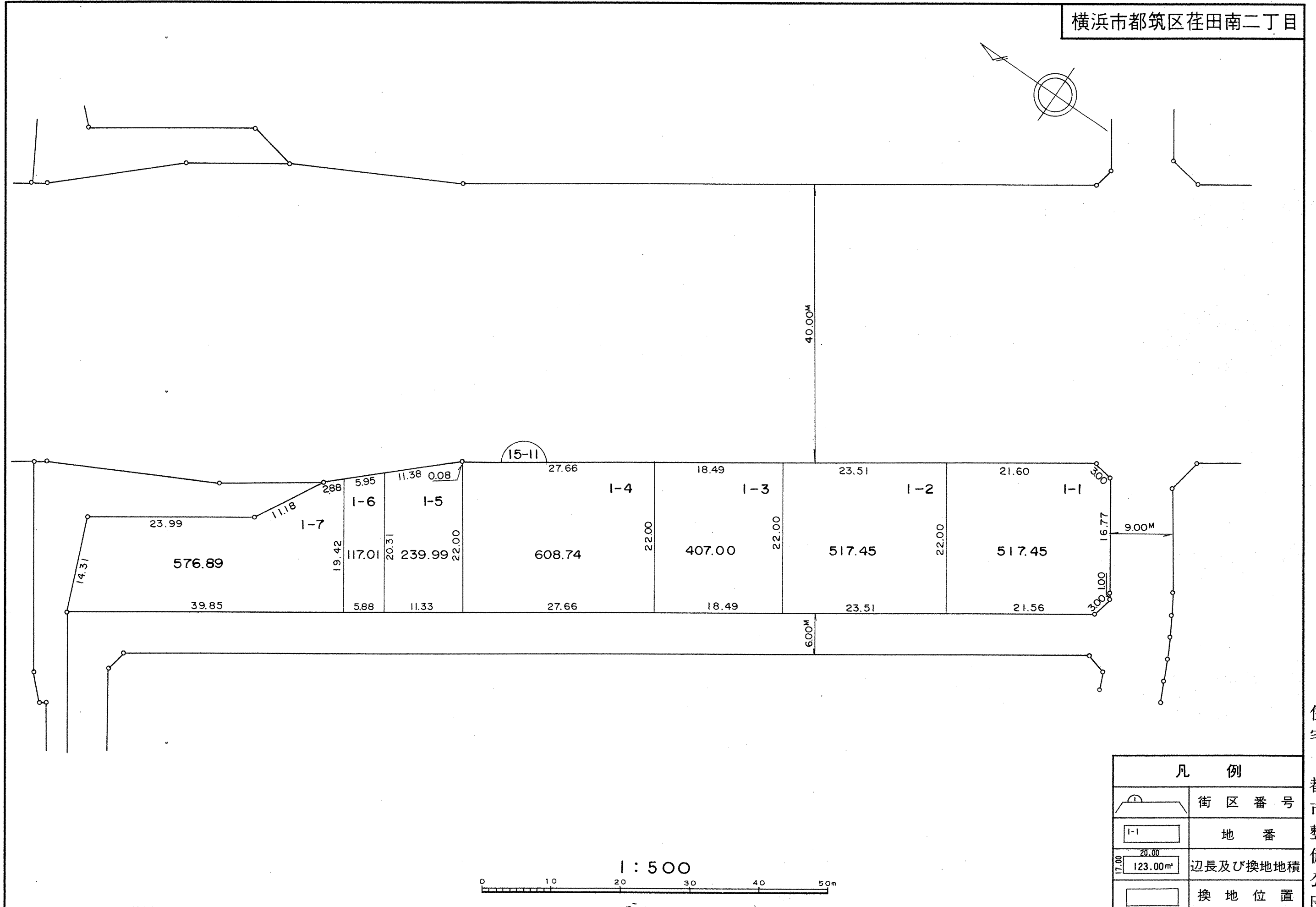
# 横浜北部新都市第二地区 土地区画整理事業

## 荏田南二丁目

# 換地 図

縮尺 五百分之一

横浜市都筑区荏田南二丁目



凡 例	
	街区番号
	地番
	辺長及び換地地積
	換地位置

住宅・都市整備公団

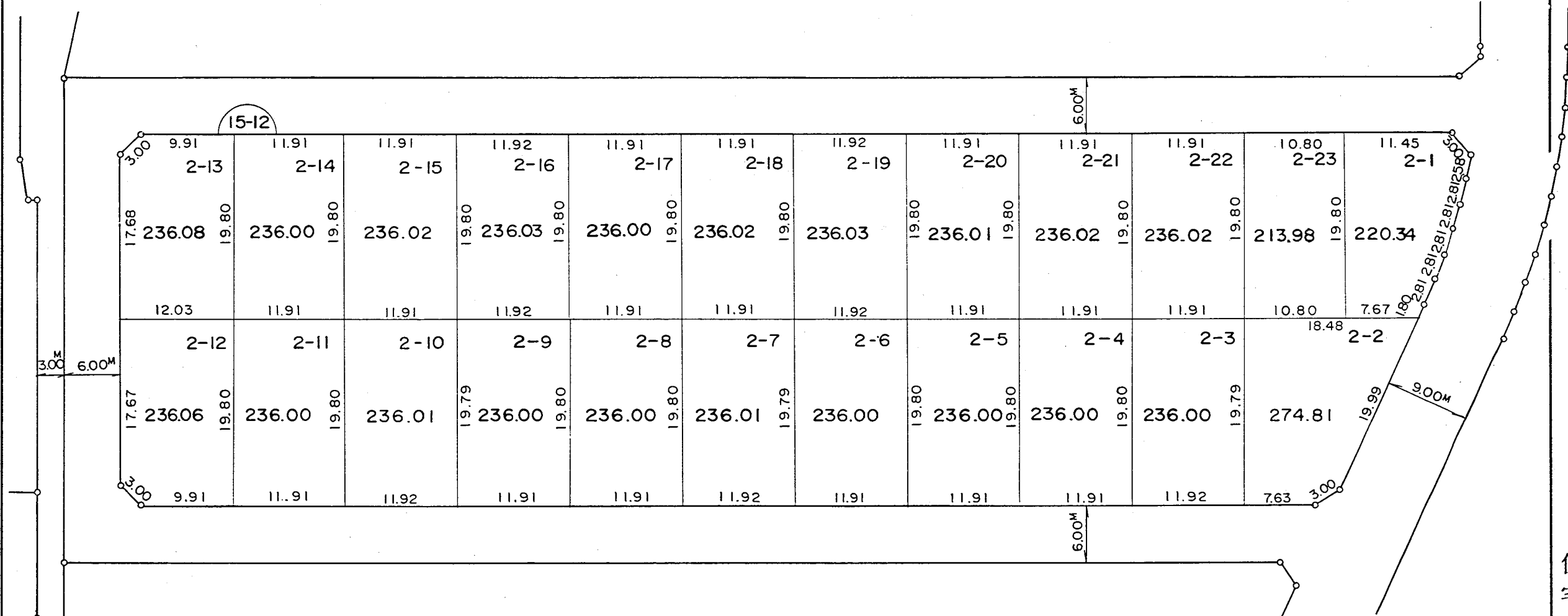
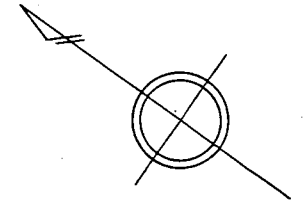
1 : 500



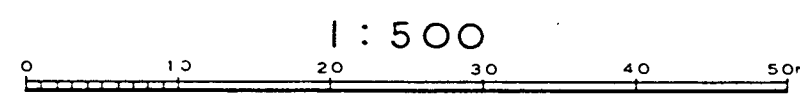
# 換地 図

縮尺 五百分之一

横浜市都筑区荏田南二丁目



凡 例	
	街区番号
	地番
	辺長及び換地地積
	換地位置



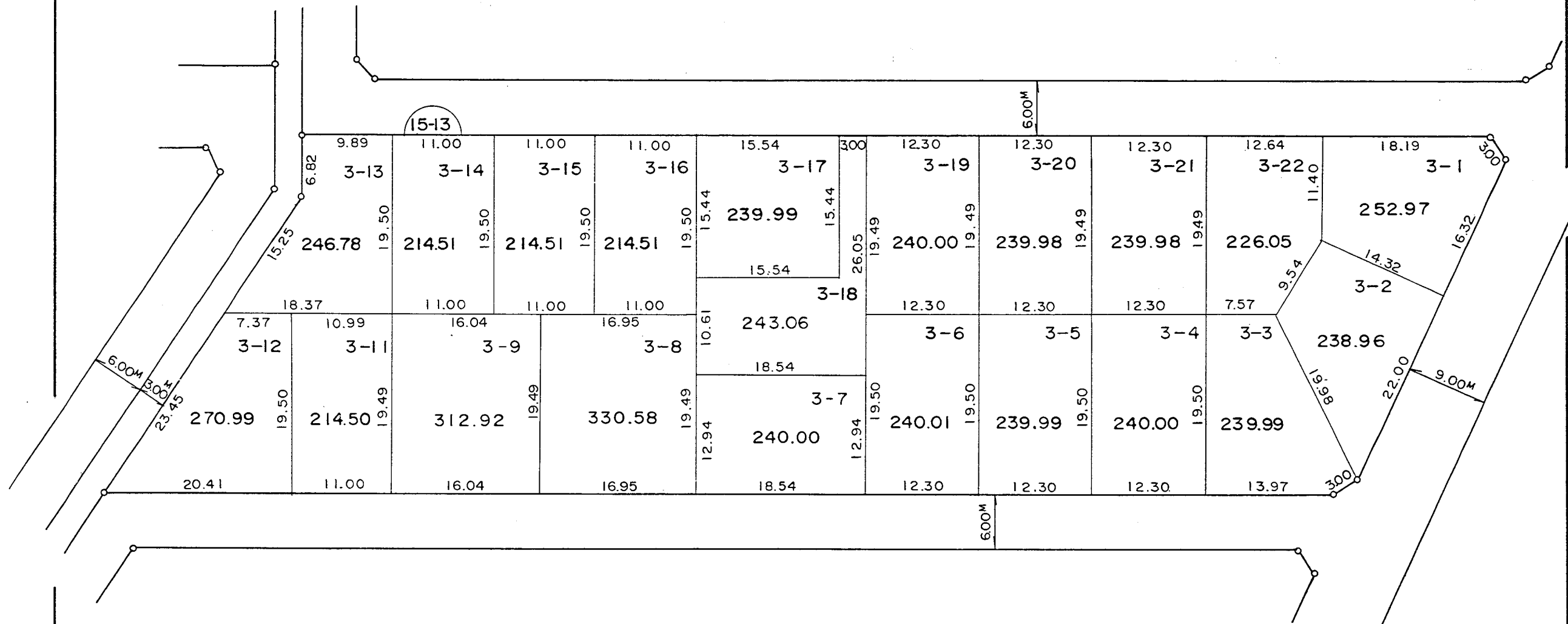
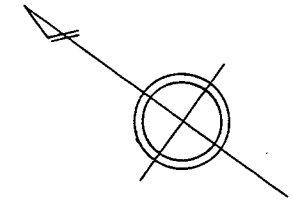
住宅・都市整備公団



# 換 地 図

縮尺 五百分之一

横浜市都筑区荏田南二丁目



住宅・都市整備公団

凡 例	
	街区番号
	地番
	辺長及び換地地積
	換地位置

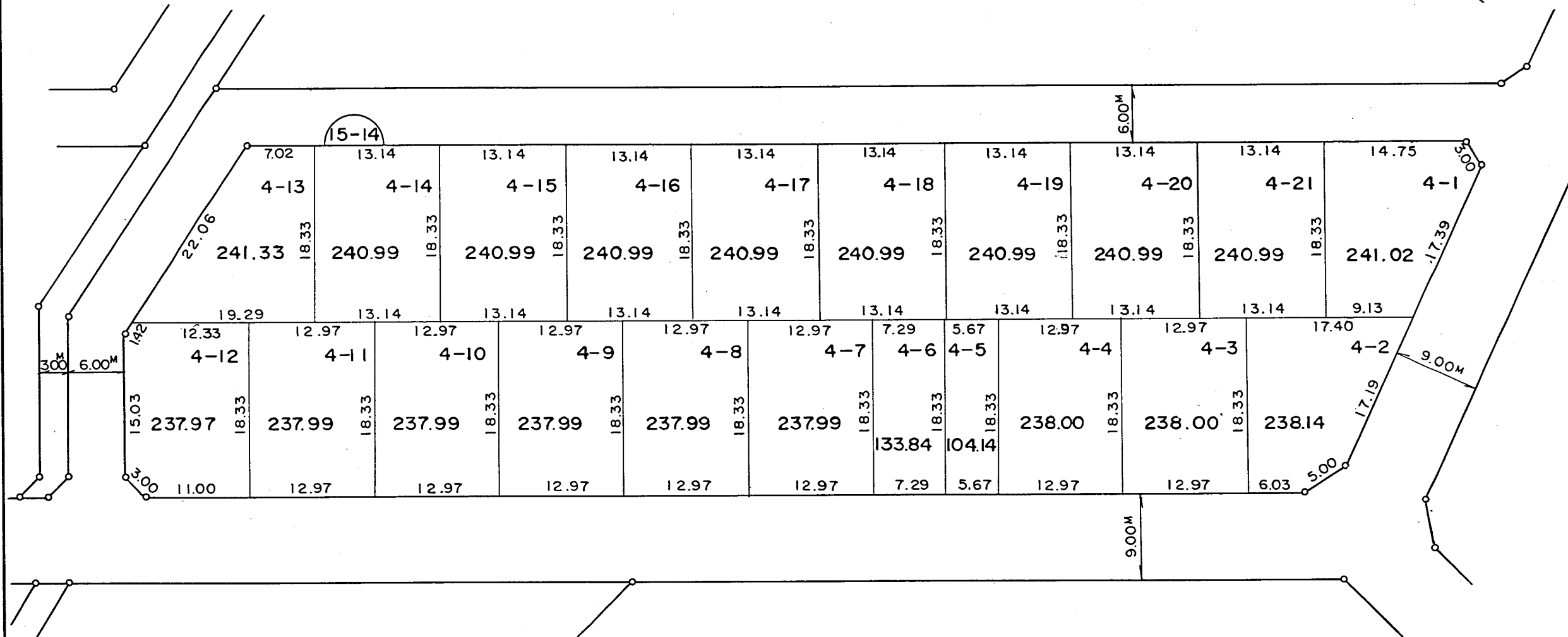
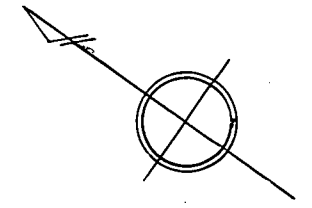
1 : 500



# 換地 図

縮尺 五百分之一

横浜市都筑区荏田南二丁目



凡 例	
	街区番号
	地番
	辺長及び換地地積
	換地位置

1 : 500

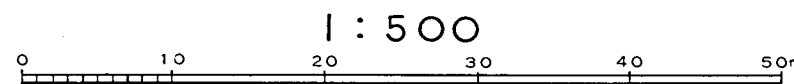
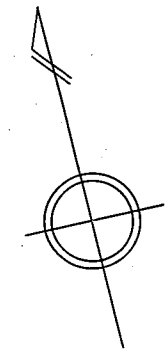
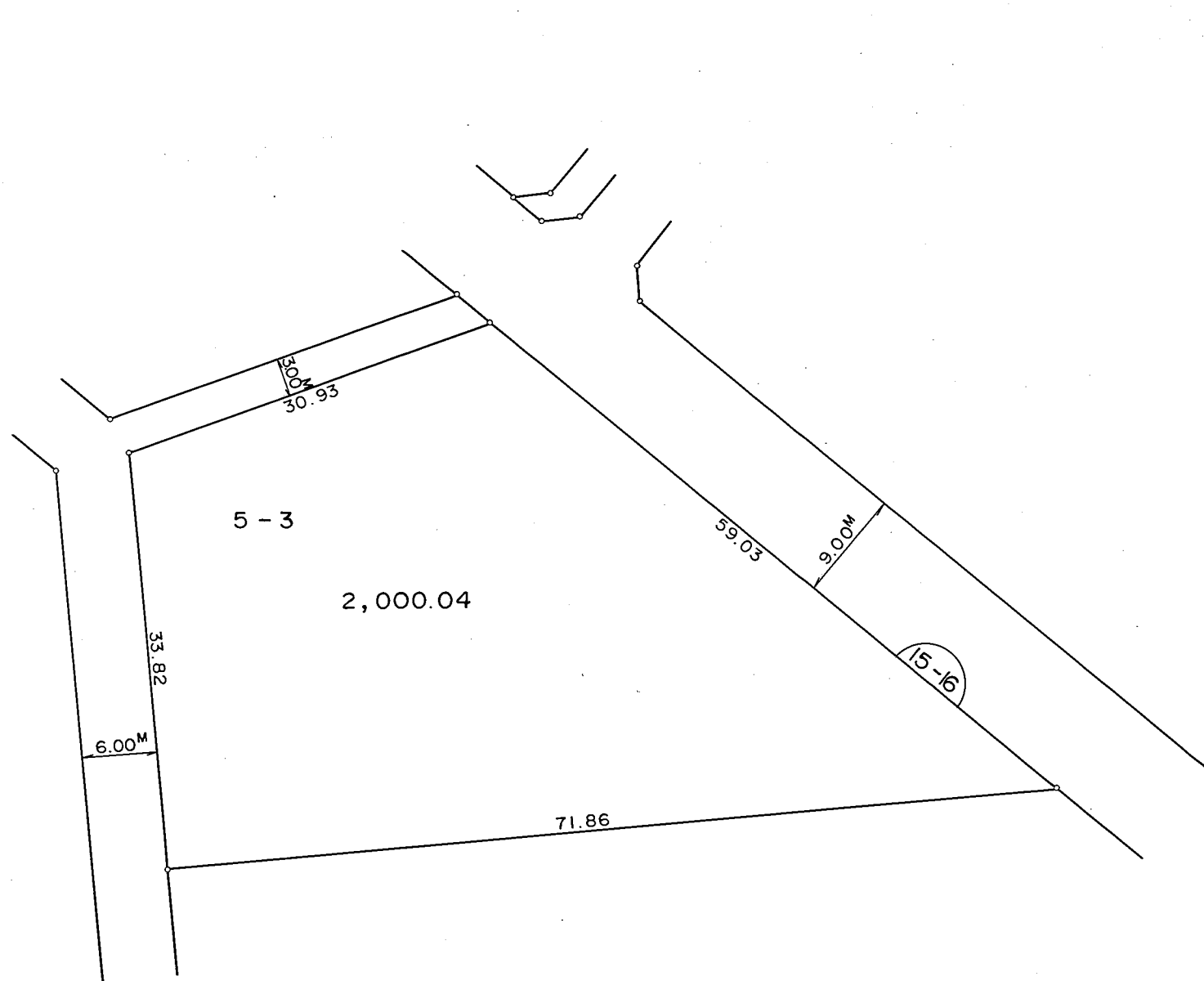


住宅・都市整備公団

# 換 地 図

縮尺 五百分之一

横浜市都筑区荏田南二丁目

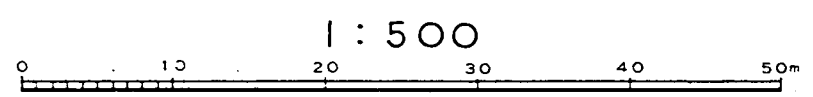
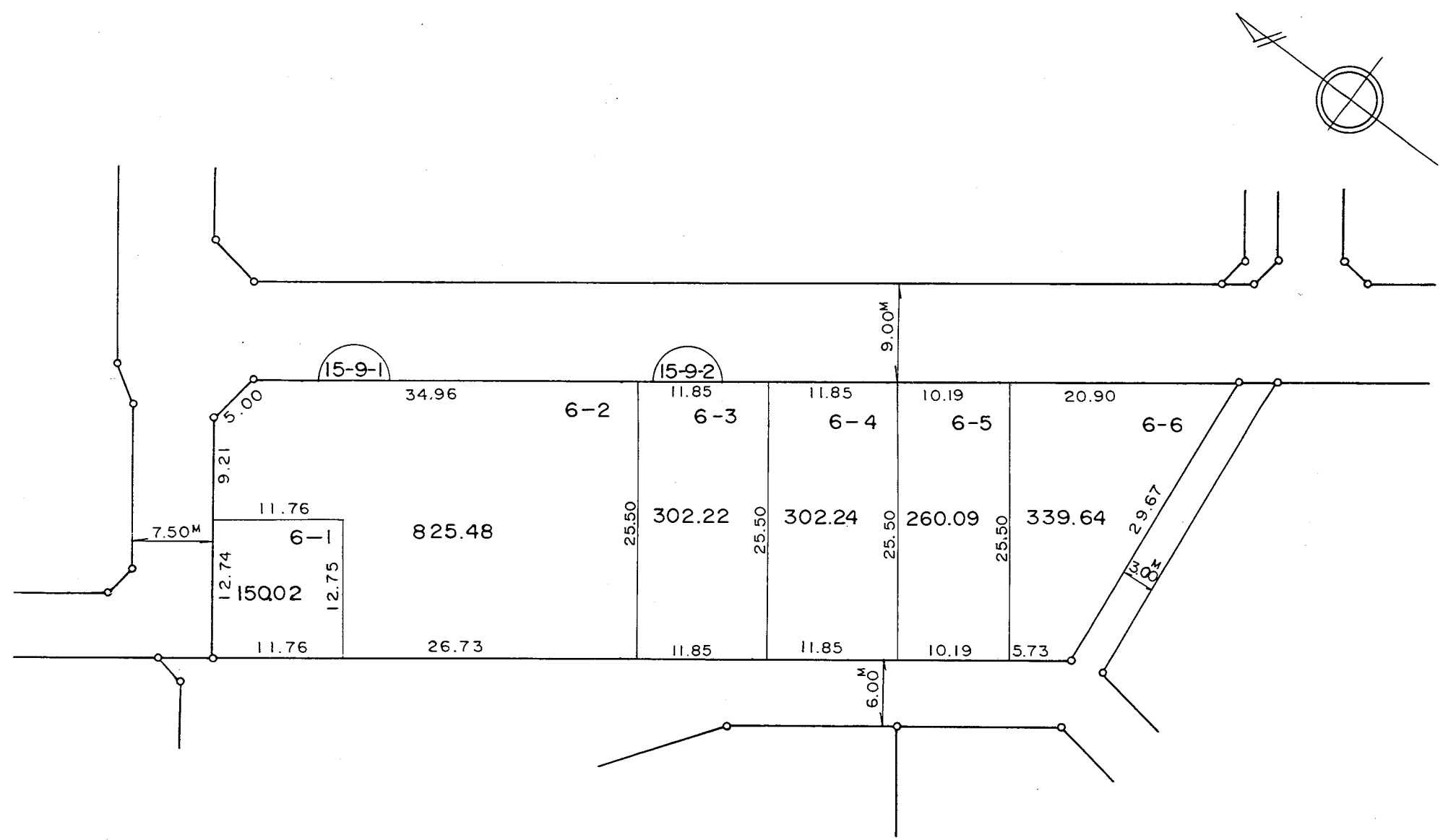


1 : 500

凡 例	
	街区番号
	地 番
	辺長及び換地地積
	換 地 位 置

住宅・都市整備公団

横浜市都筑区荏田南二丁目



1 : 500

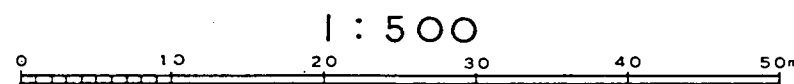
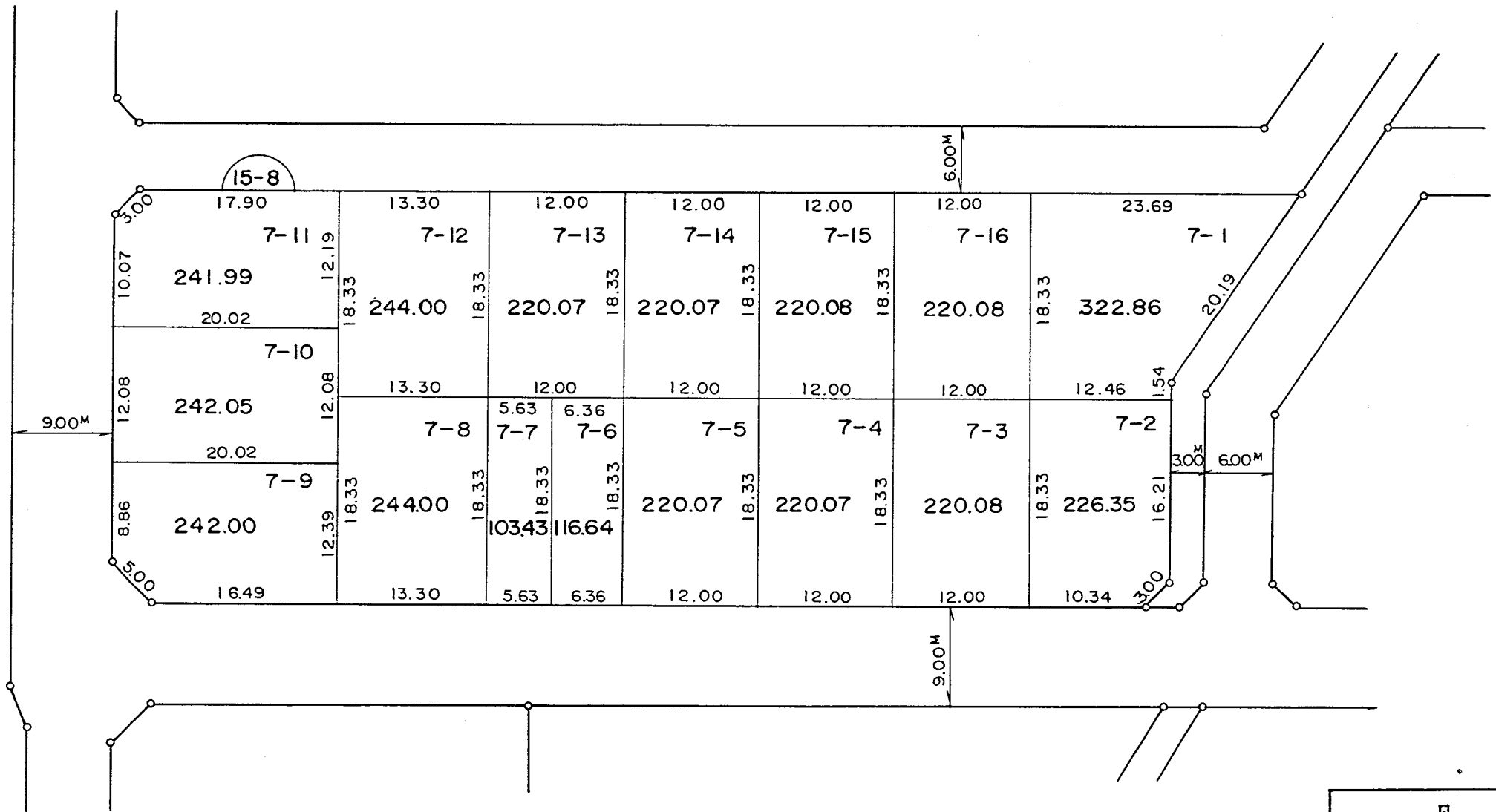
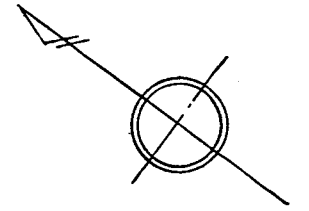
凡 例	
	街区番号
	地番
	辺長及び換地地積
	換地位置

住宅・都市整備公団

# 換地図

縮尺 五百分之一

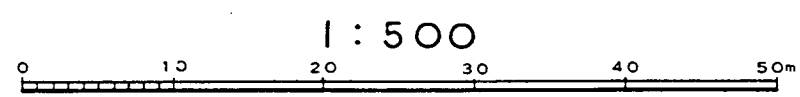
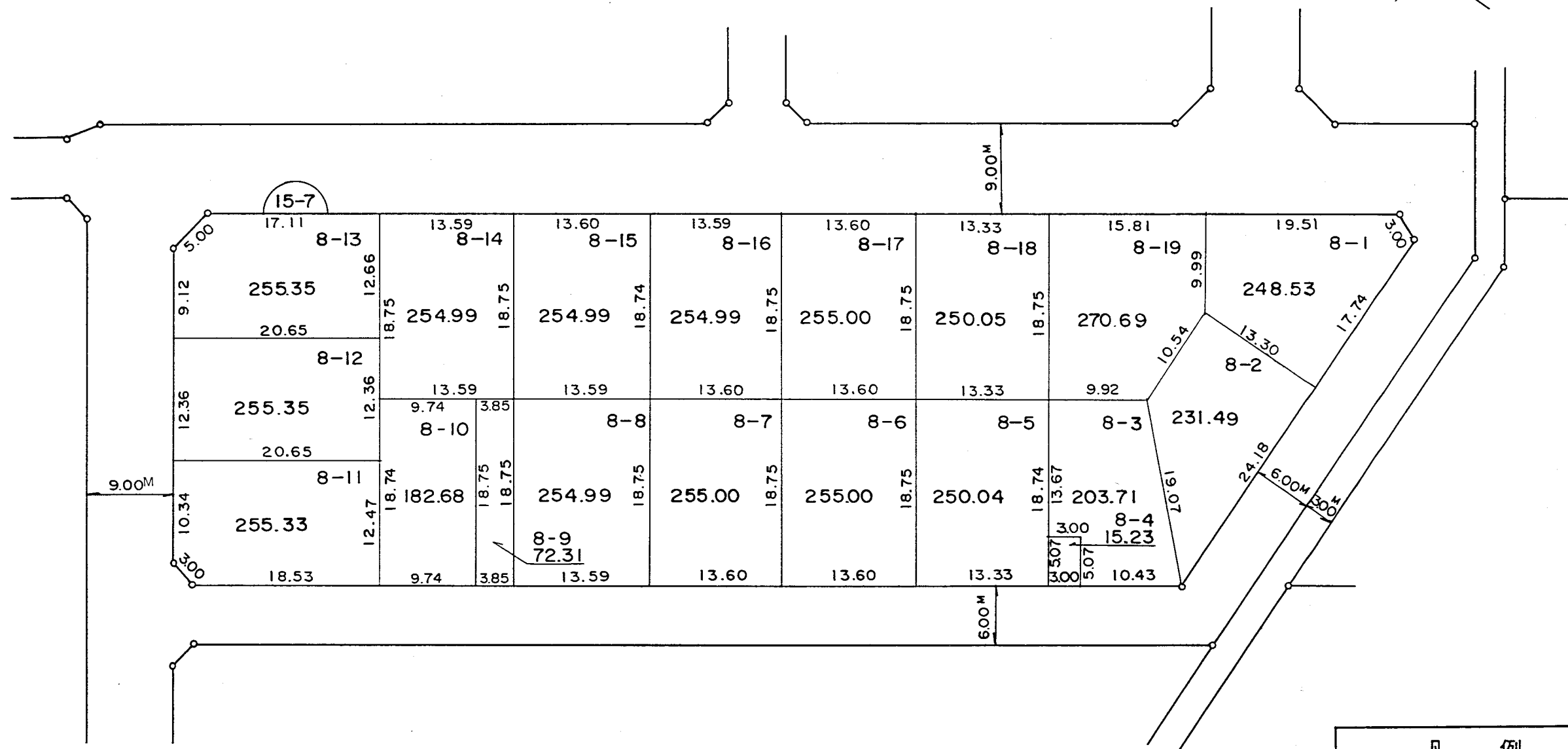
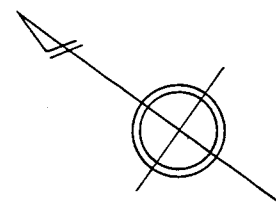
横浜市都筑区荏田南二丁目



凡 例	
	街区番号
	地番
	辺長及び換地地積
	換地位置

住宅・都市整備公団

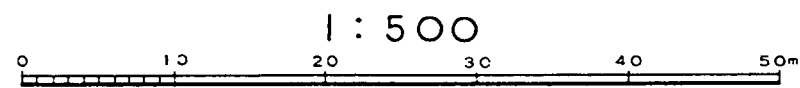
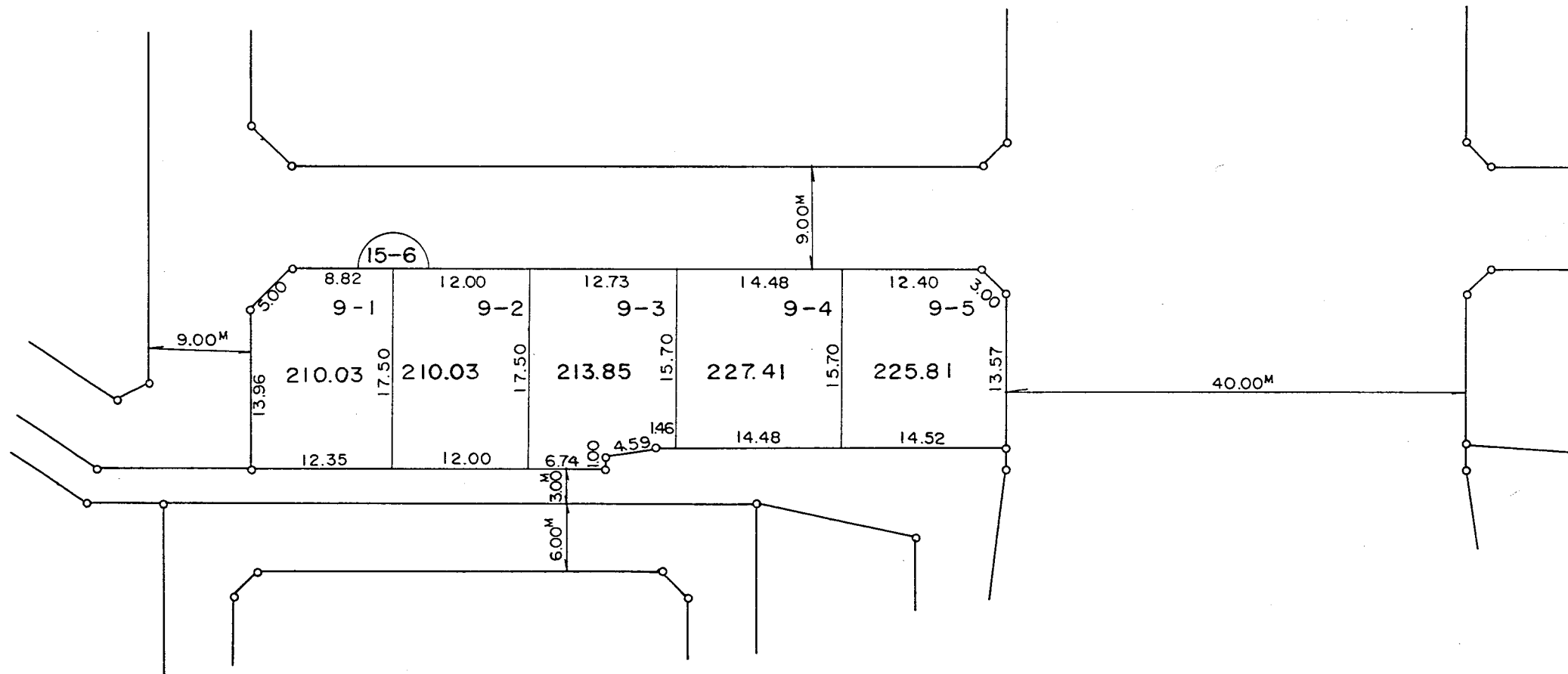
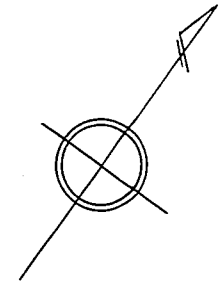
横浜市都筑区荏田南二丁目



凡 例	
	街区番号
	地番
	辺長及び換地地積
	換地位置


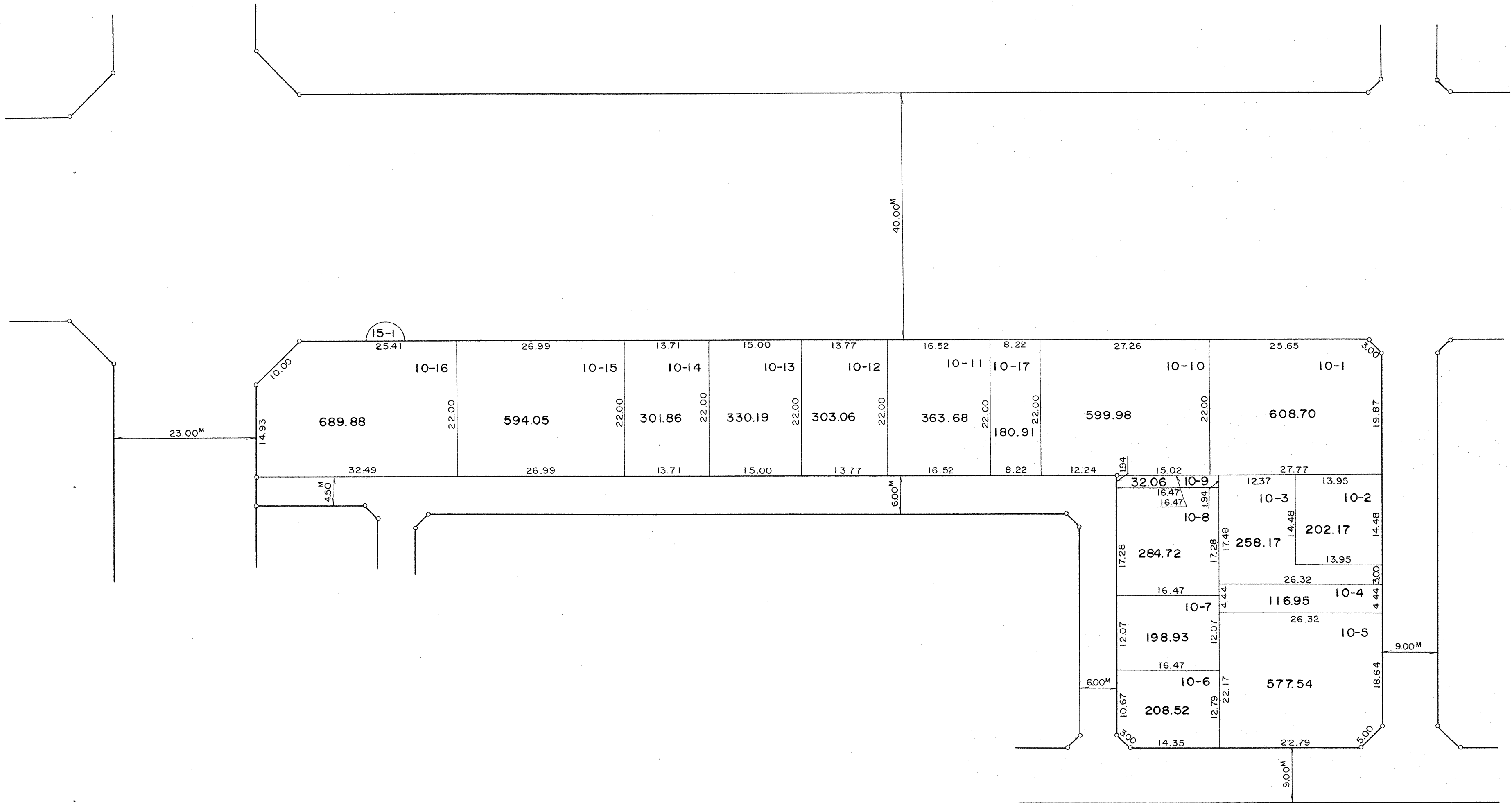
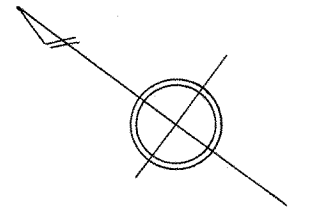
住宅・都市整備公団

横浜市都筑区荏田南二丁目



凡 例	
	街区番号
	地番
	辺長及び換地地積
	換地位置

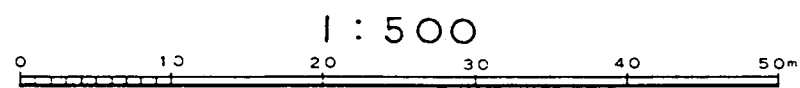
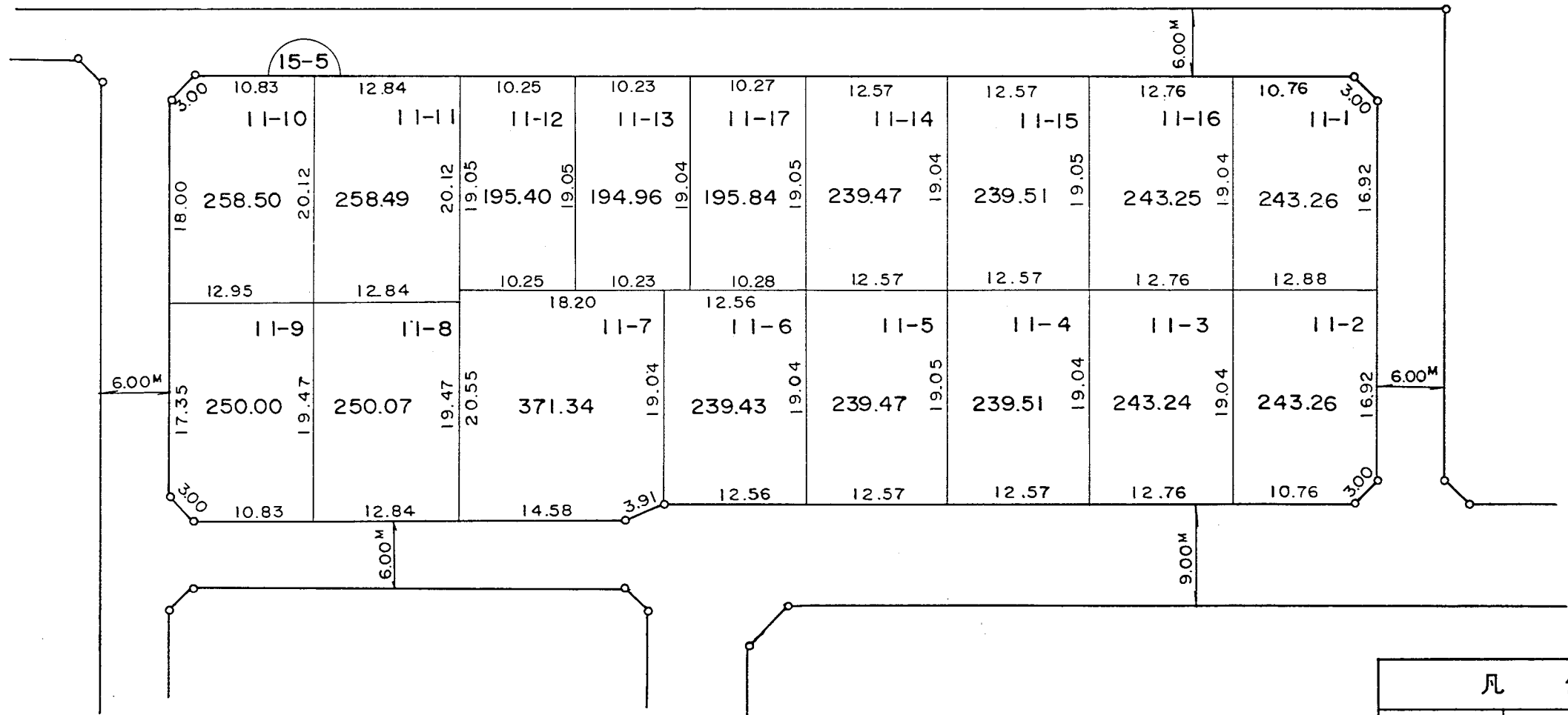
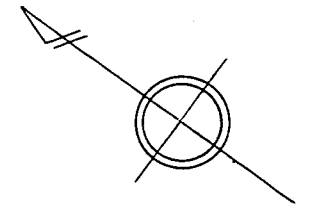
住宅・都市整備公団



凡 例	
	街区番号
	地番
	辺長及び換地地積
	換地位置



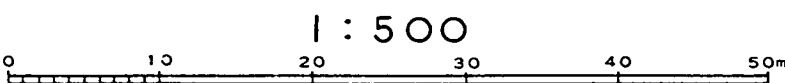
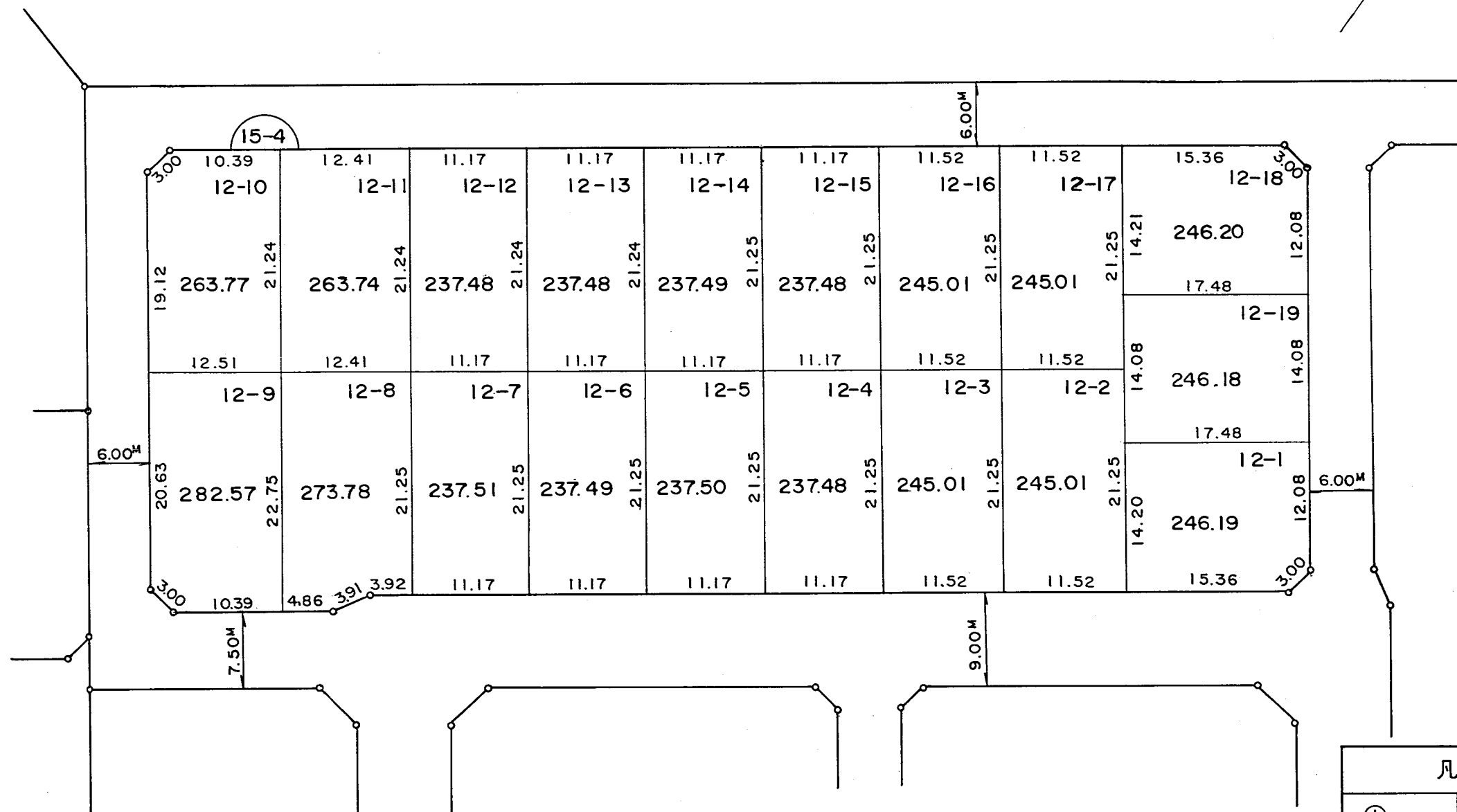
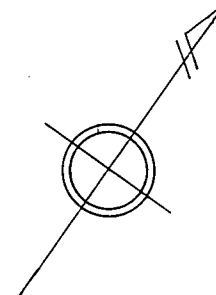
横浜市都筑区荏田南二丁目



凡 例	
	街区番号
	地番
	辺長及び換地地積
	換地位置

住宅・都市整備公団

横浜市都筑区荏田南二丁目



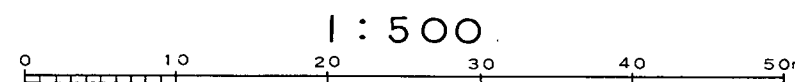
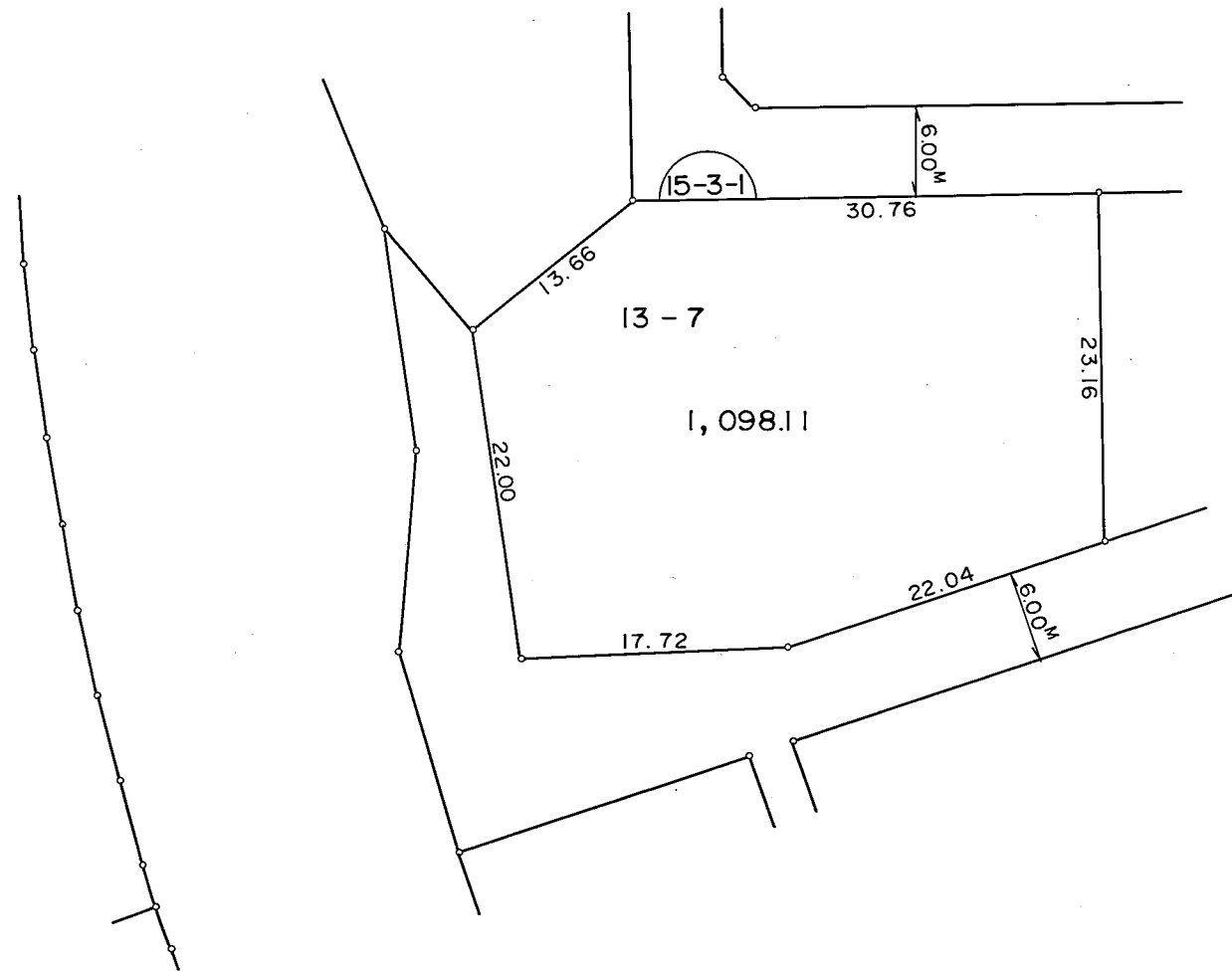
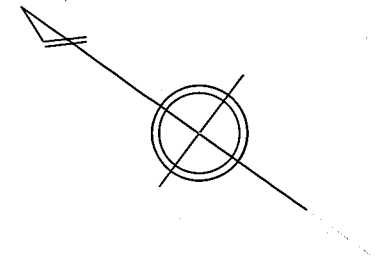
凡 例	
	街区番号
	地番
	辺長及び換地地積
	換地位置

住宅・都市整備公団

# 換 地 図

縮尺 五百分之一

横浜市都筑区荏田南二丁目



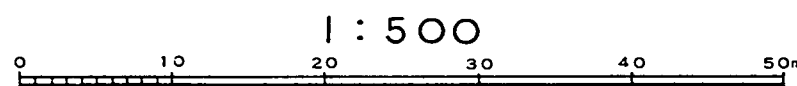
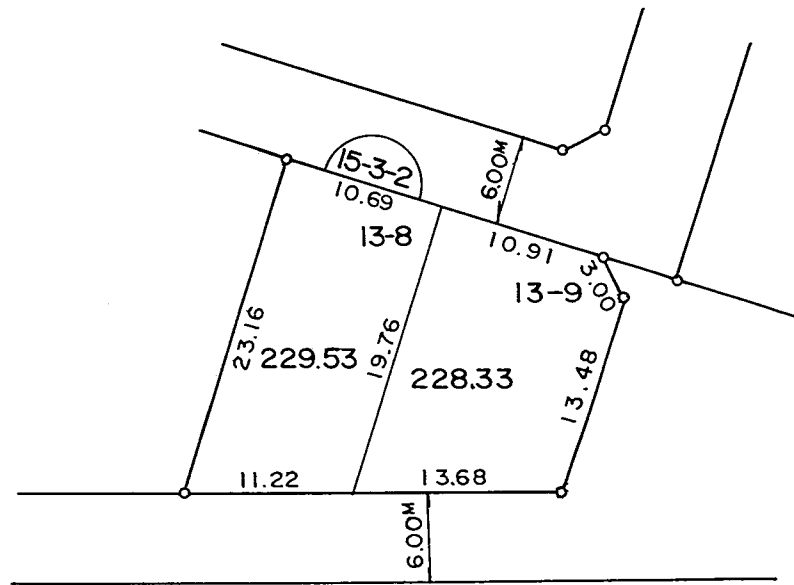
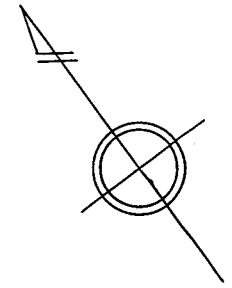
凡 例	
	街区番号
	地番
	辺長及び換地地積
	換地位置

住宅・都市整備公団

# 換地 図

縮尺 五百分之一

横浜市都筑区荏田南二丁目



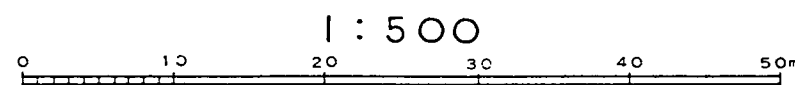
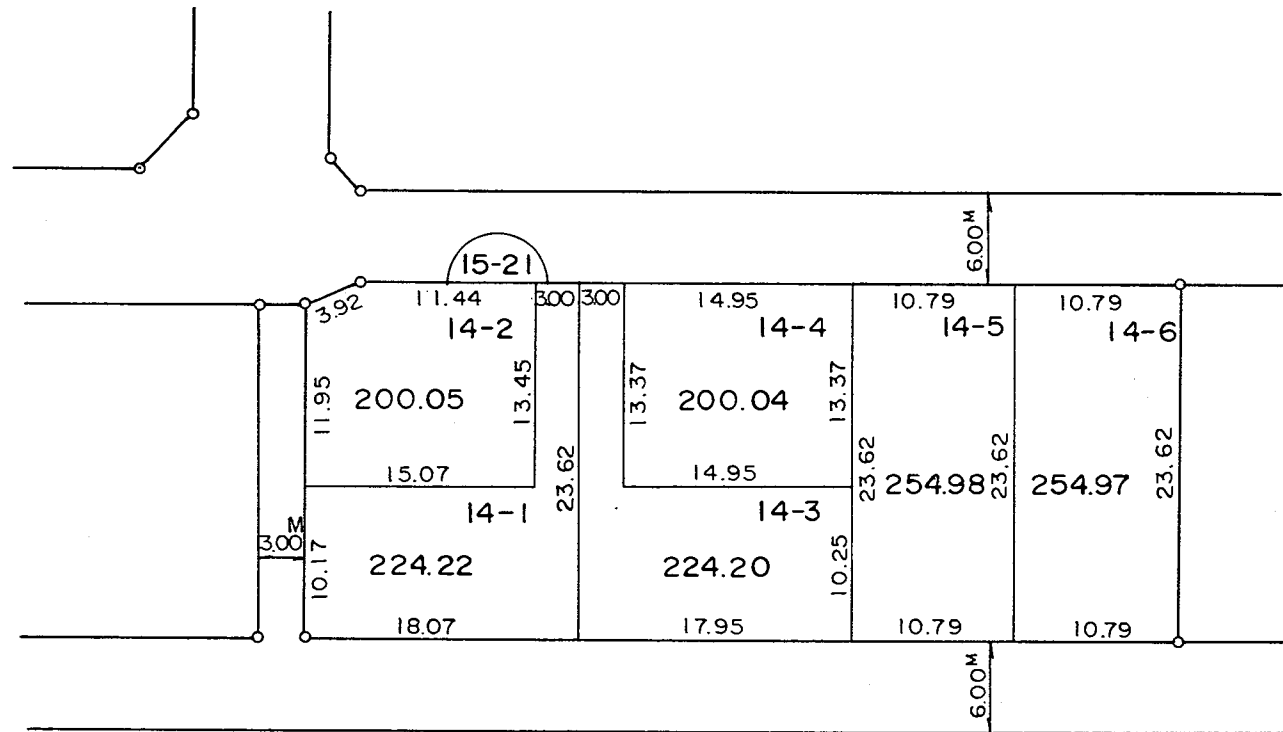
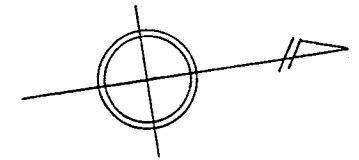
凡 例	
	街区番号
	地番
	辺長及び換地地積
	換地位置

住宅・都市整備公団

# 換地 図

縮尺 五百分之一

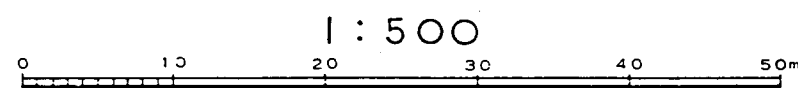
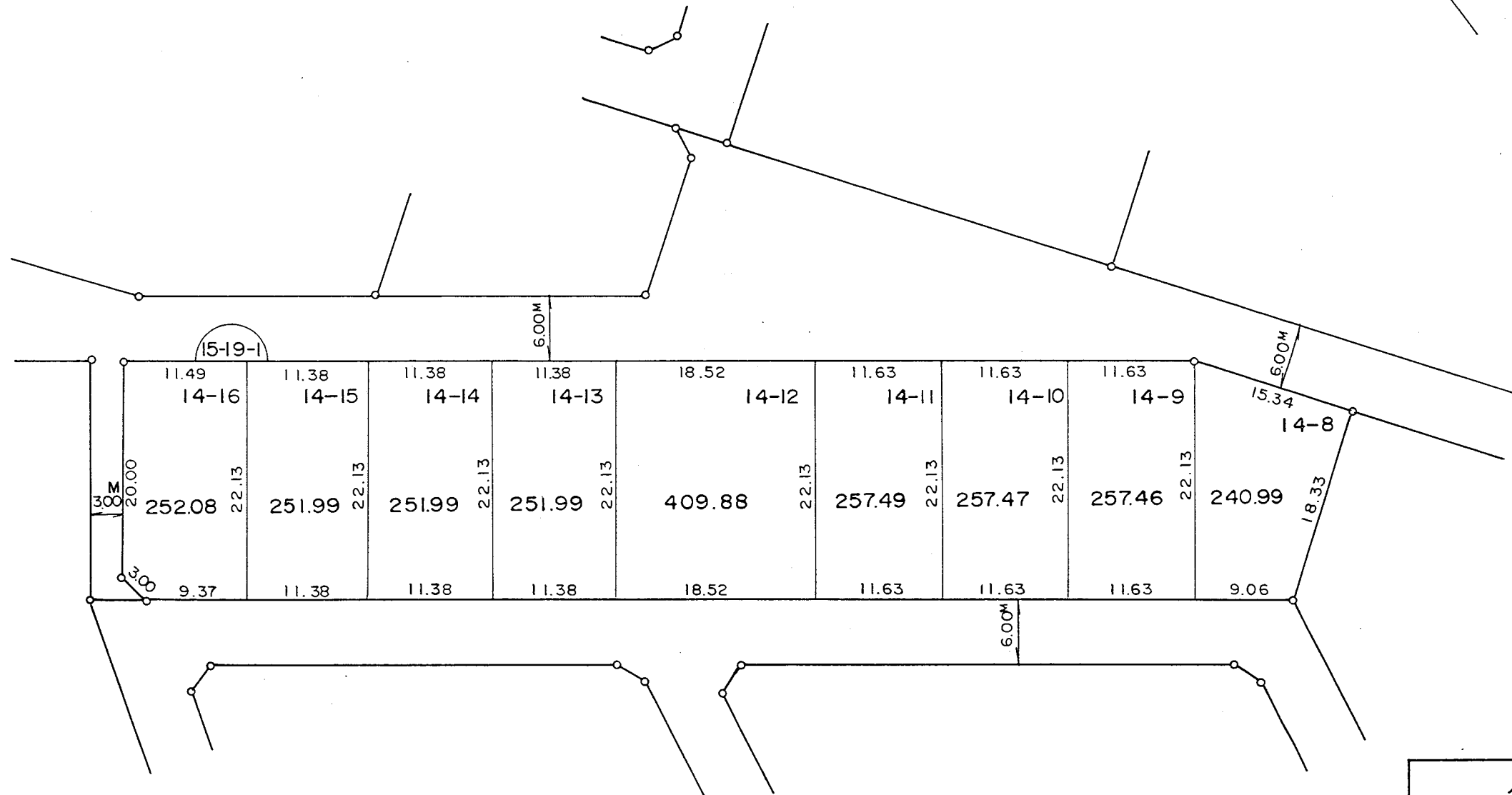
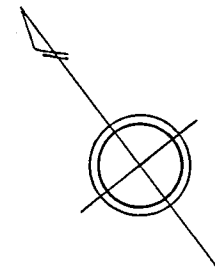
横浜市都筑区荏田南二丁目



凡 例	
	街区番号
	地番
	辺長及び換地地積
	換地位置

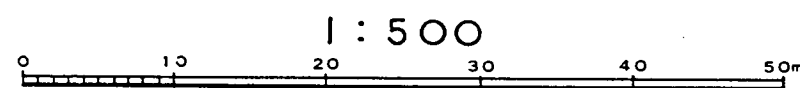
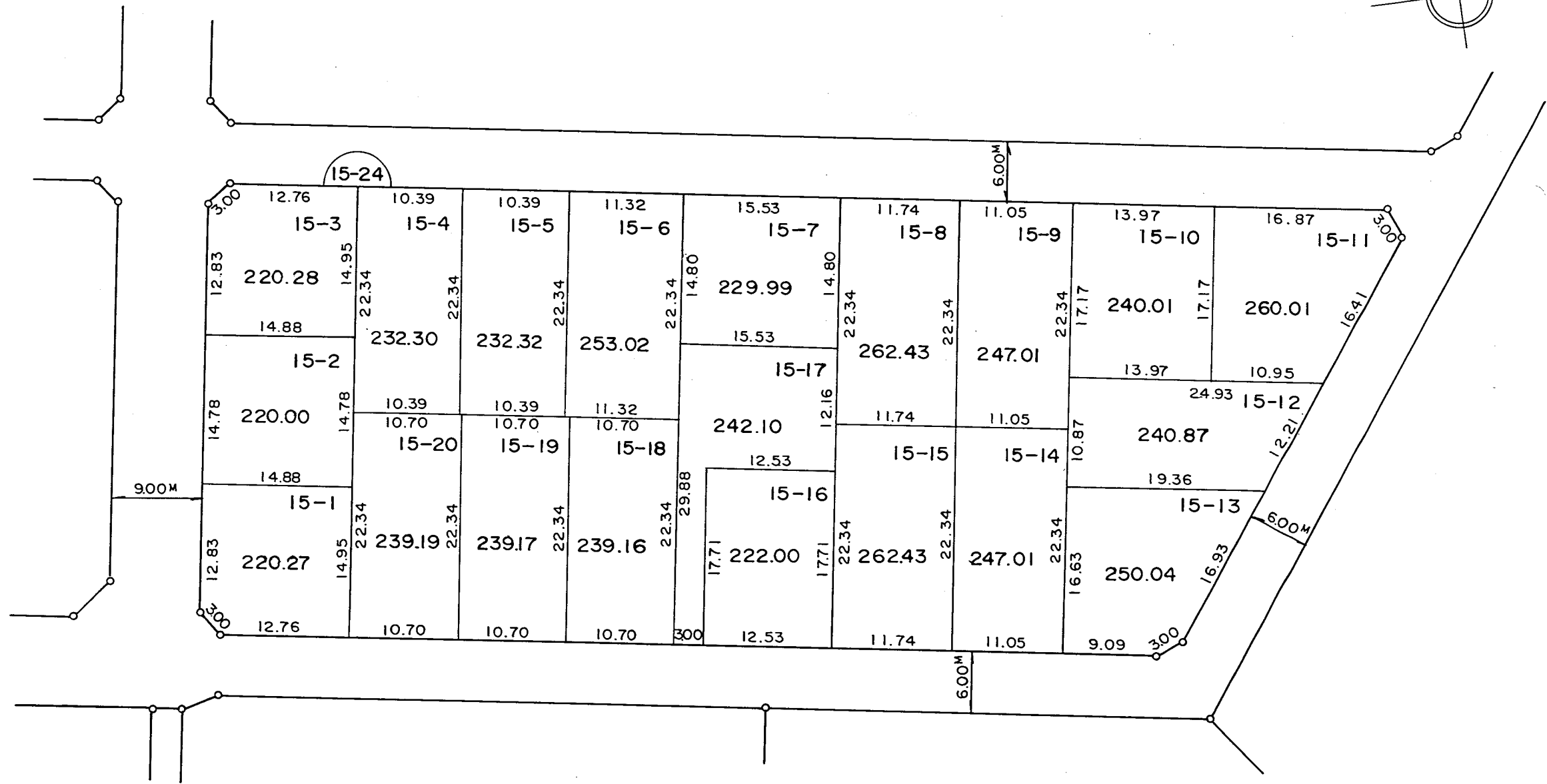
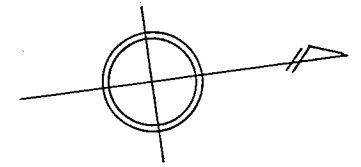
住宅・都市整備公団

横浜市都筑区荏田南二丁目



凡 例	
	街区番号
	地番
	辺長及び換地地積
	換地位置

横浜市都筑区荏田南二丁目



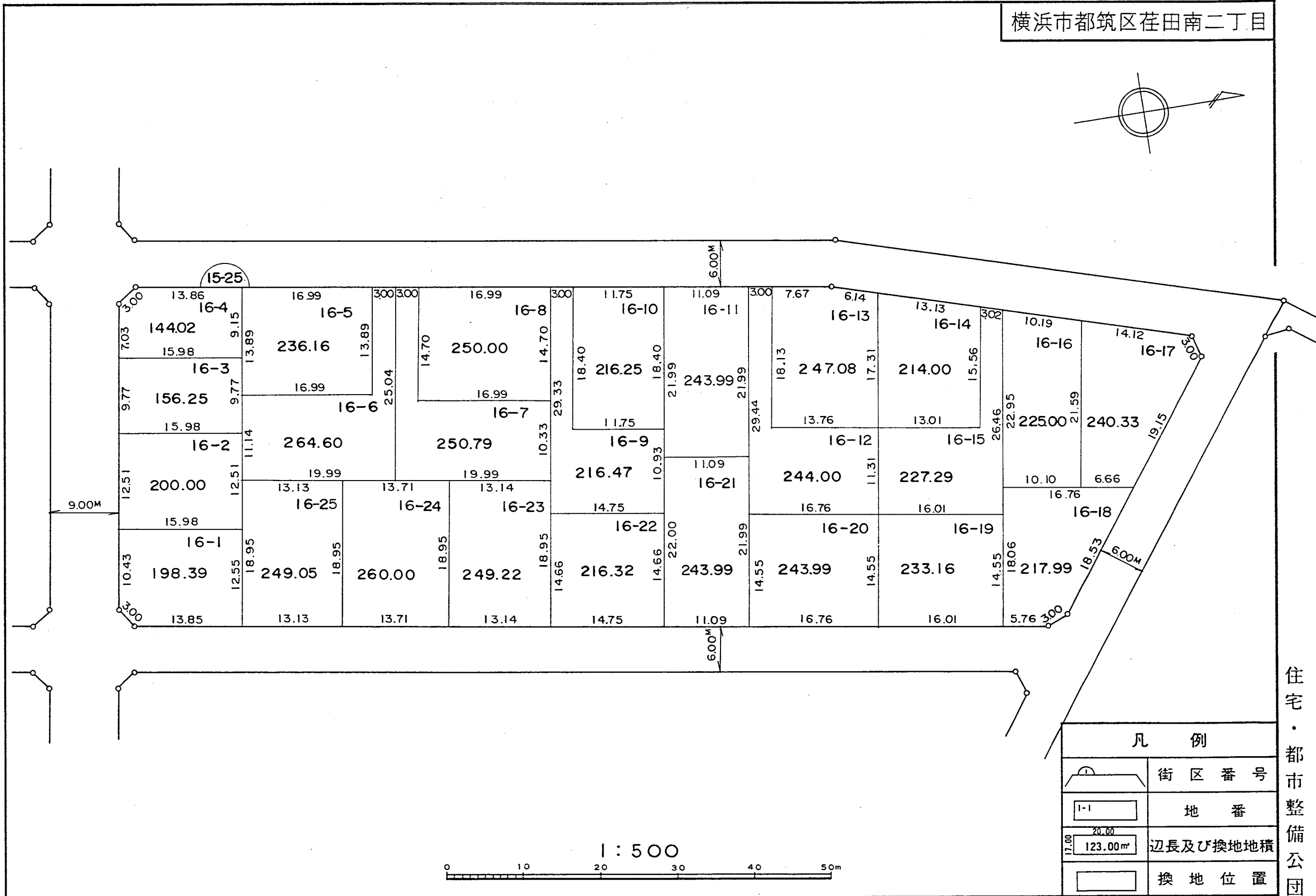
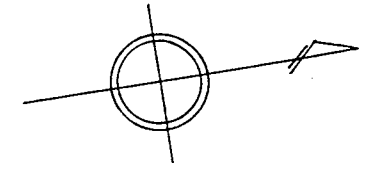
凡 例	
	街区番号
	地番
	辺長及び換地地積
	換地位置

住宅・都市整備公団

# 換 地 図

縮尺 五百分之一

横浜市都筑区荏田南二丁目



凡 例	
	街区番号
	地番
	辺長及び換地地積
	換地位置

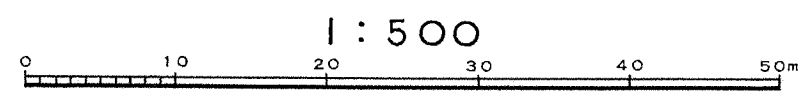
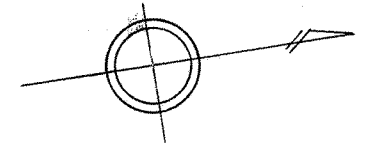
住宅・都市整備公団



# 換地 図

縮尺 五百分之一

横浜市都筑区荏田南二丁目



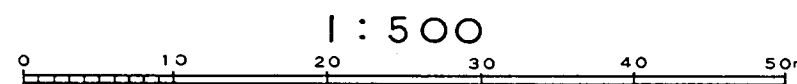
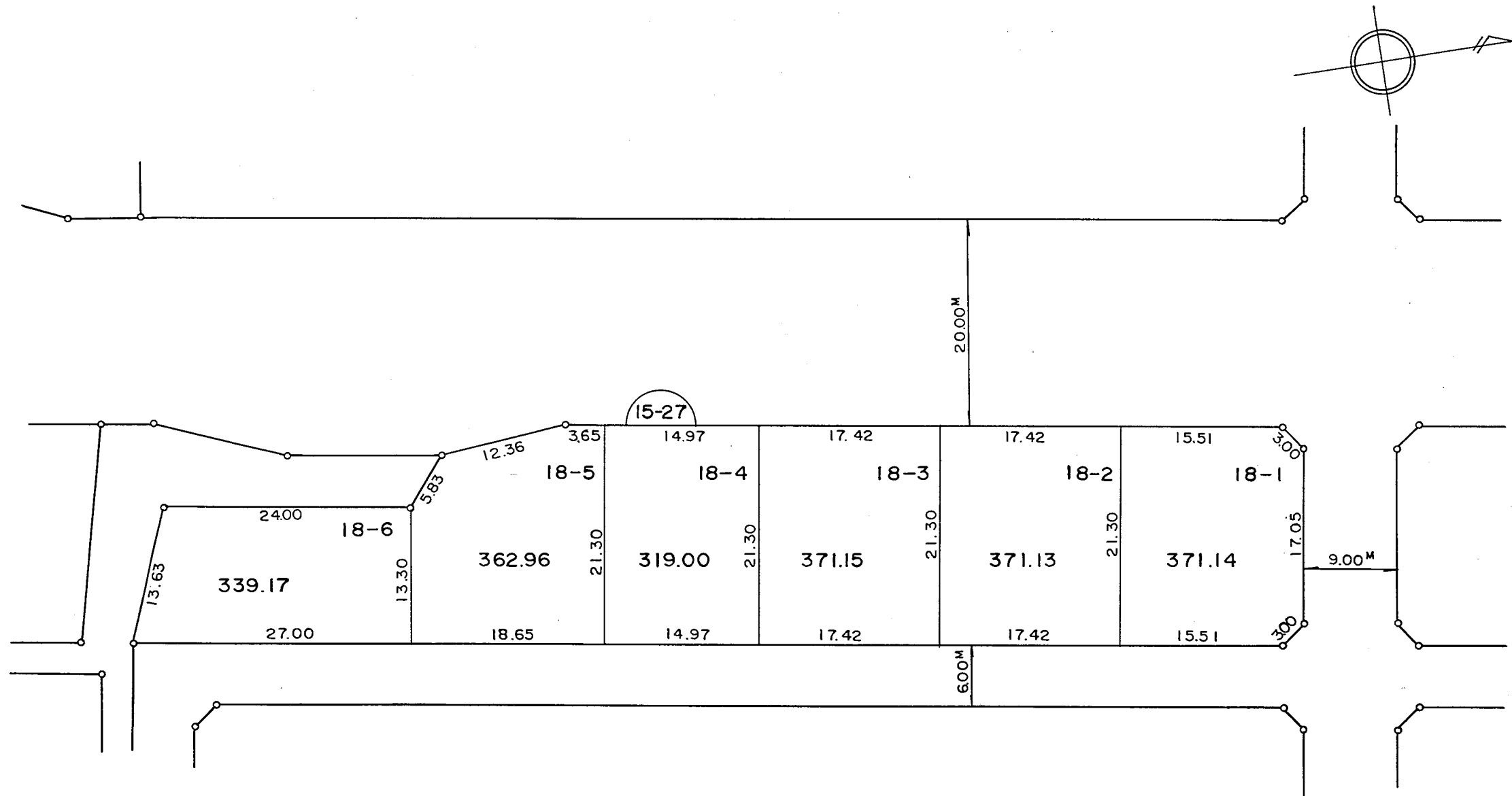
凡 例	
	街区番号
	地番
	辺長及び換地地積
	換地位置

住宅・都市整備公団

# 換 地 図

縮尺 五百分之一

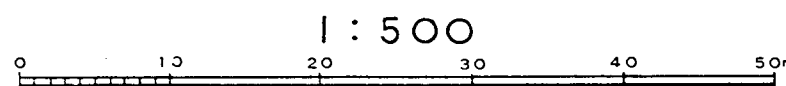
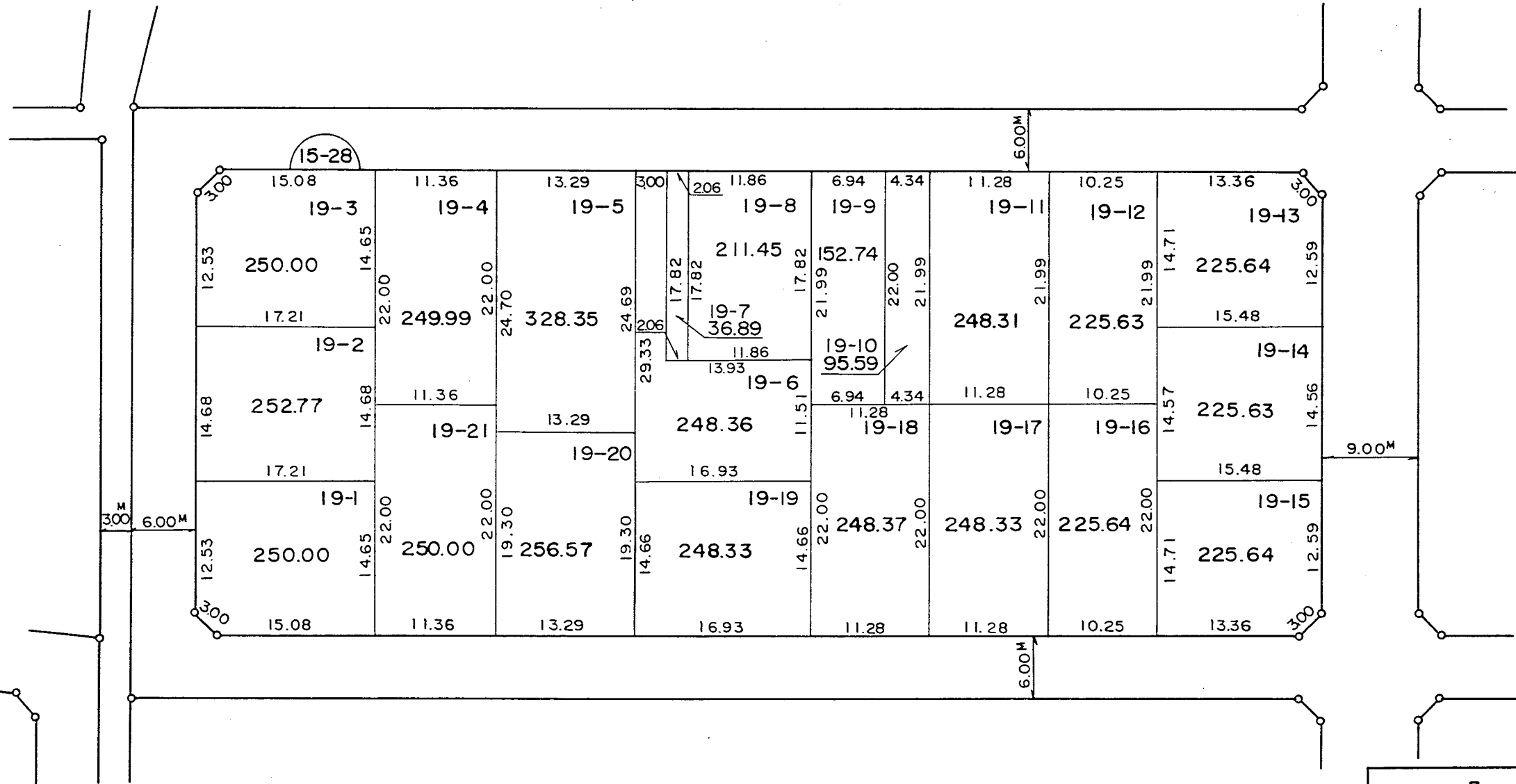
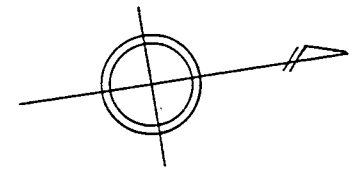
横浜市都筑区荏田南二丁目



凡 例	
	街区番号
	地番
	辺長及び換地地積
	換地位置

住宅・都市整備公団

横浜市都筑区荏田南二丁目



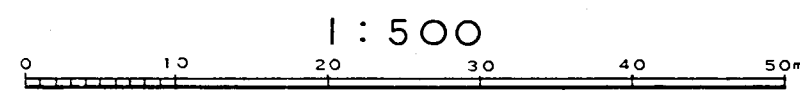
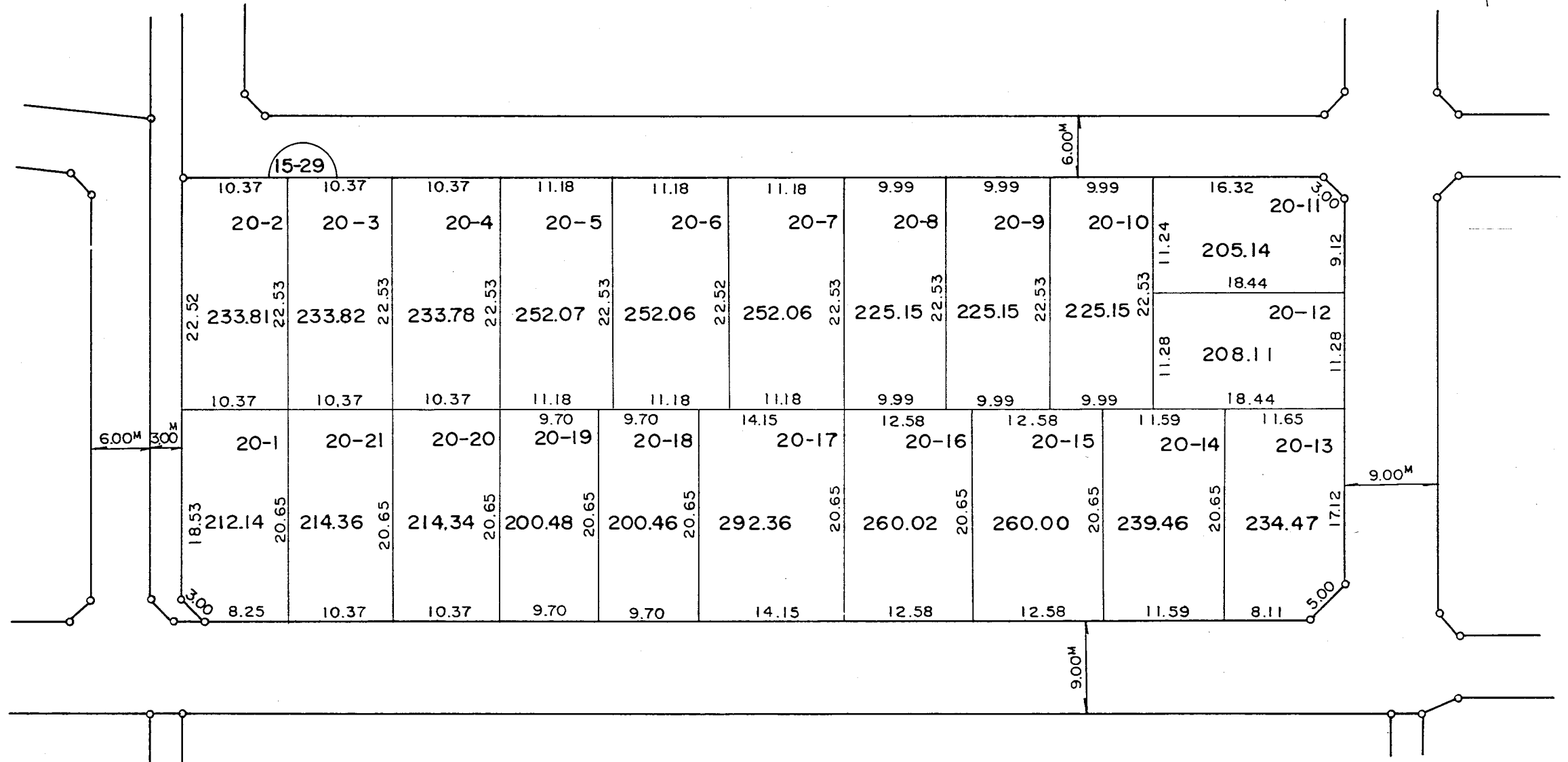
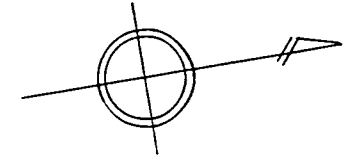
凡 例	
	街区番号
	地番
	辺長及び換地地積
	換地位置

住宅・都市整備公団

# 換地 図

縮尺 五百分之一

横浜市都筑区荇田南二丁目



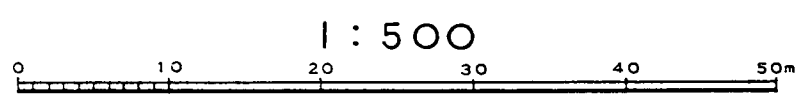
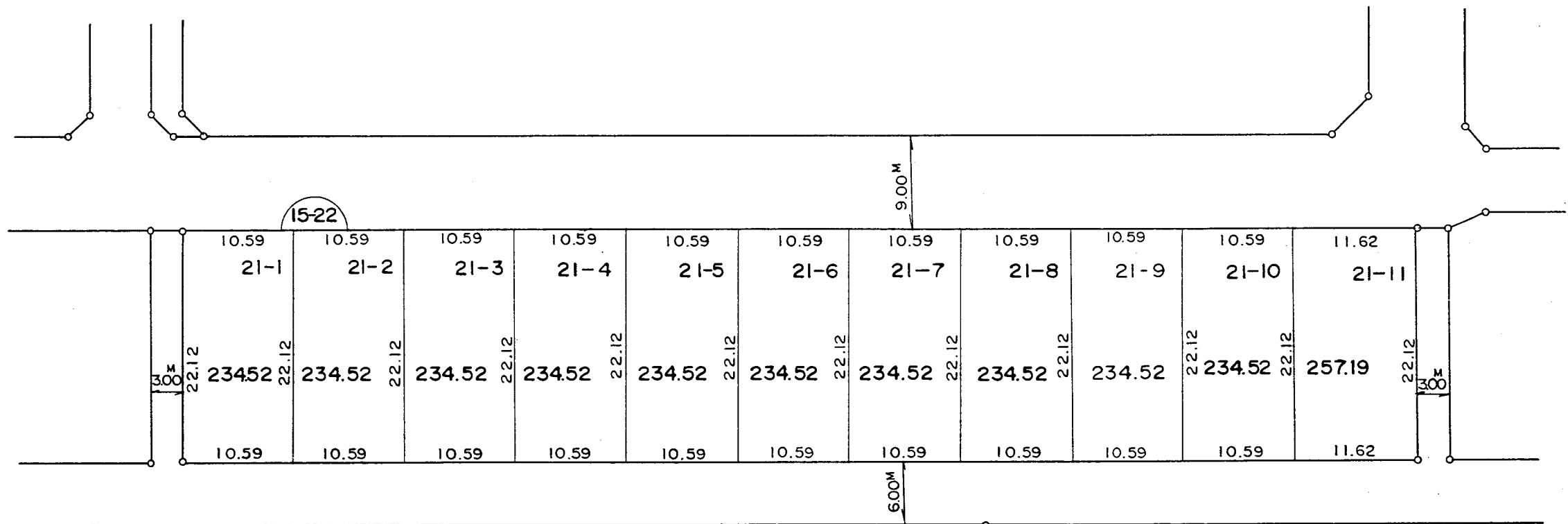
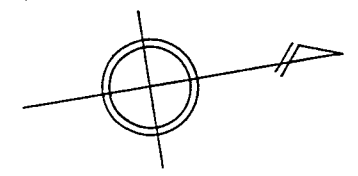
凡 例	
	街区番号
	地番
	辺長及び換地地積
	換地位置

住宅・都市整備公団

# 換 地 図

縮尺 五百分之一

横浜市都筑区荏田南二丁目



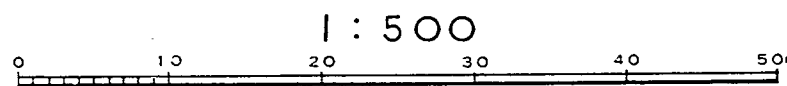
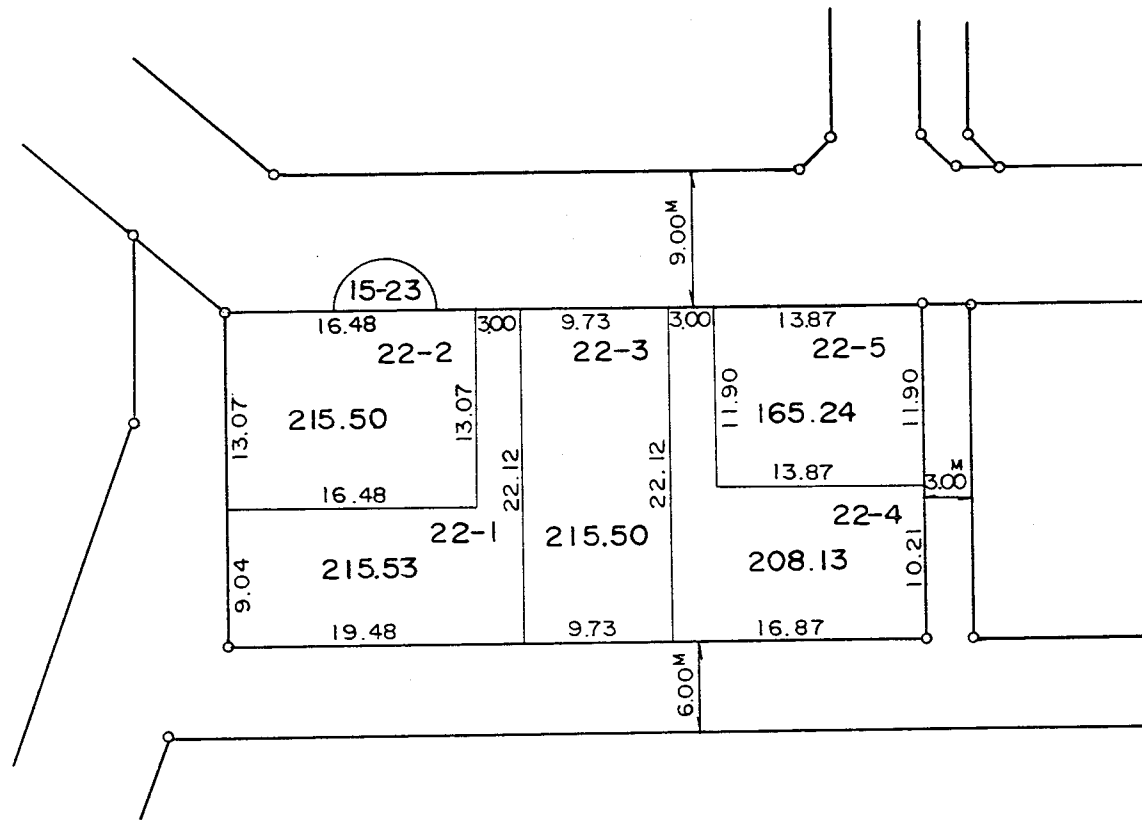
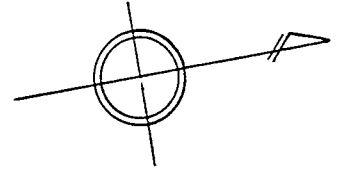
凡 例	
	街区番号
	地番
	辺長及び換地地積
	換地位置

住宅・都市整備公団

# 換地図

縮尺 五百分之一

横浜市都筑区荏田南二丁目



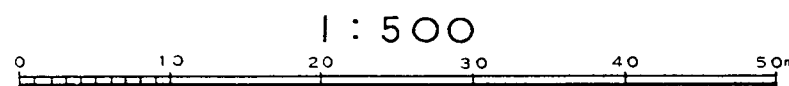
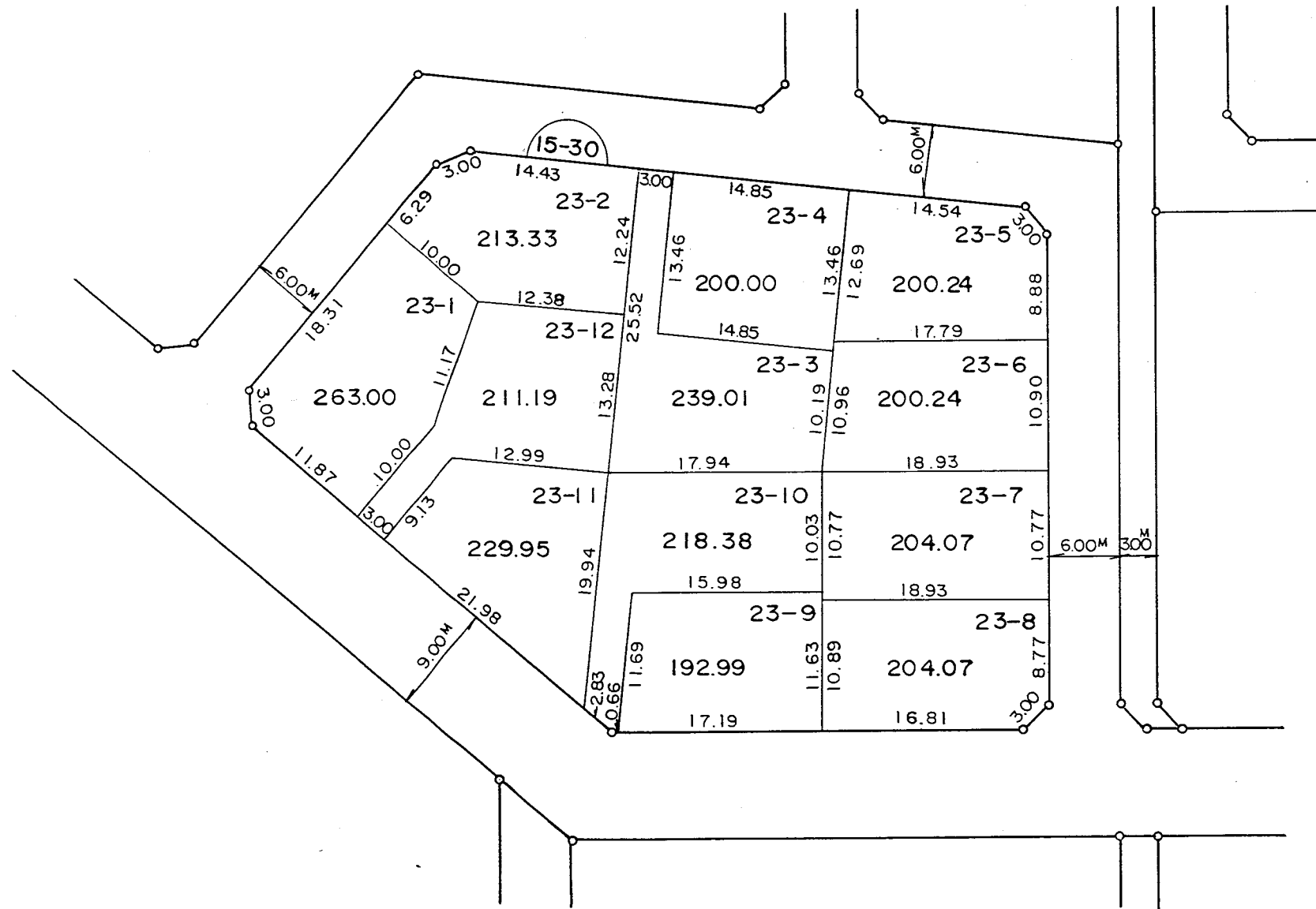
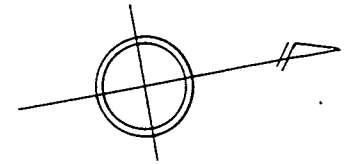
凡 例	
	街区番号
	地番
	辺長及び換地地積
	換地位置

住宅・都市整備公団

# 換地 図

縮尺 五百分之一

横浜市都筑区荏田南二丁目



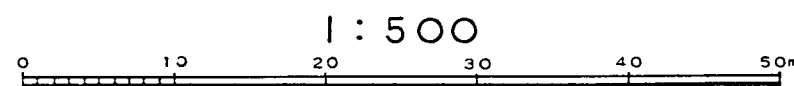
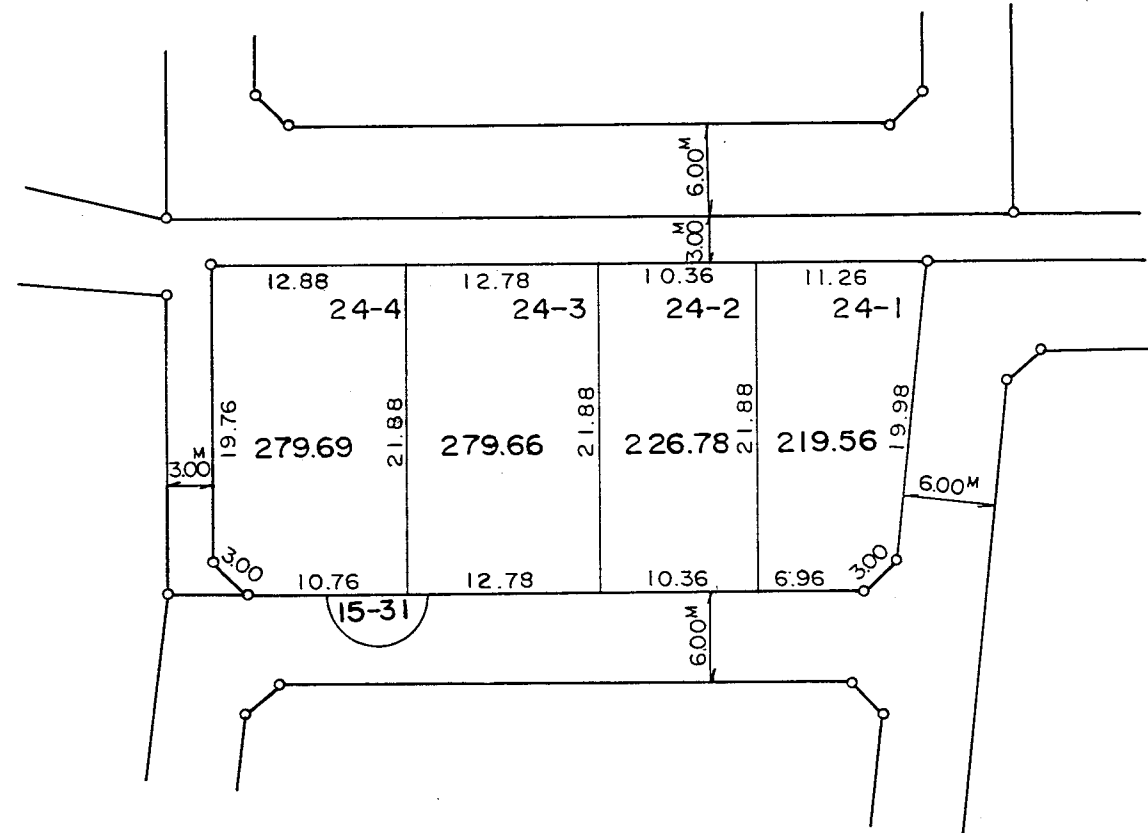
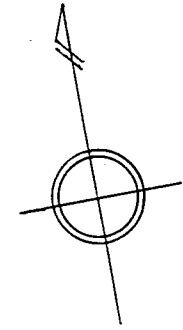
凡 例	
	街区番号
	地番
	辺長及び換地地積
	換地位置

住宅・都市整備公団

# 換地図

縮尺 五百分之一

横浜市都筑区荏田南二丁目

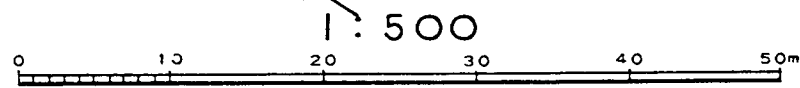
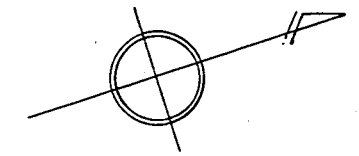
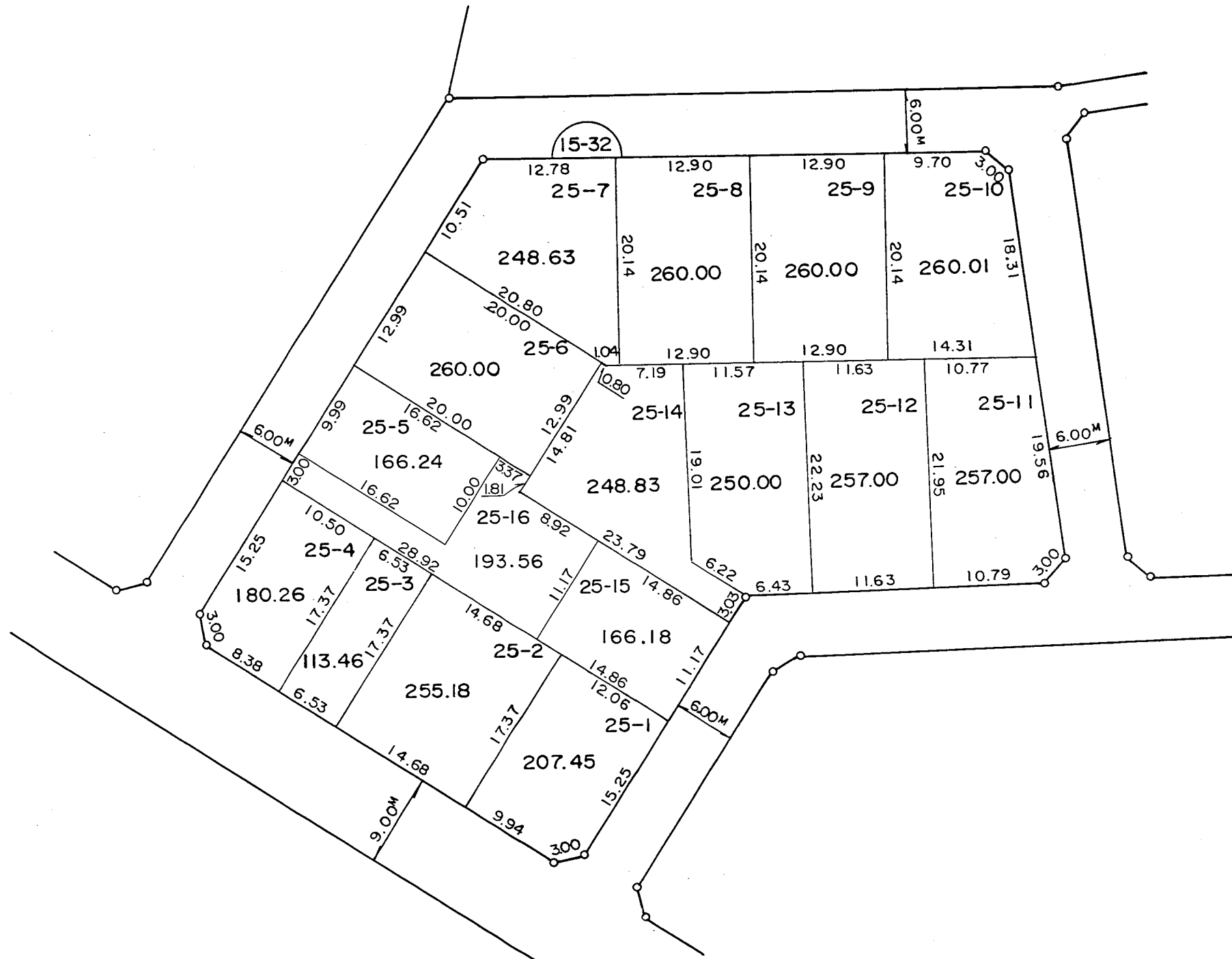


凡 例	
	街区番号
	地番
	辺長及び換地地積
	換地位置

住宅・都市整備公団



横浜市都筑区荏田南二丁目



1:500

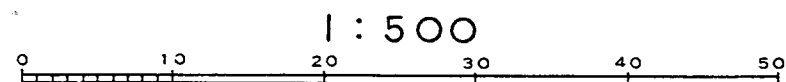
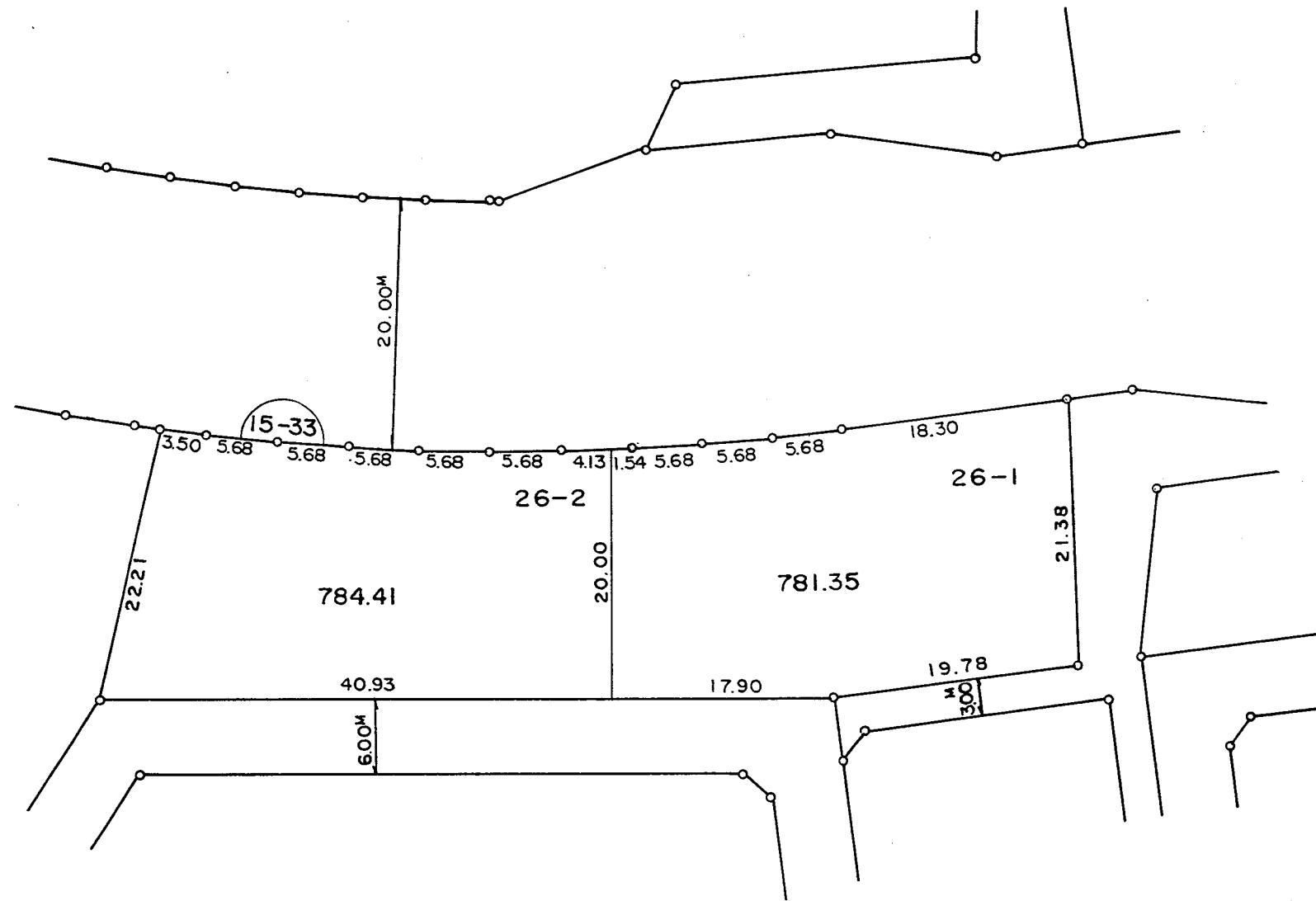
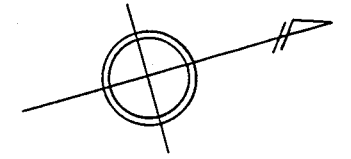
凡 例	
	街 区 番 号
	地 番
	辺長及び換地地積
	換 地 位 置

住宅・都市整備公団

# 換地 図


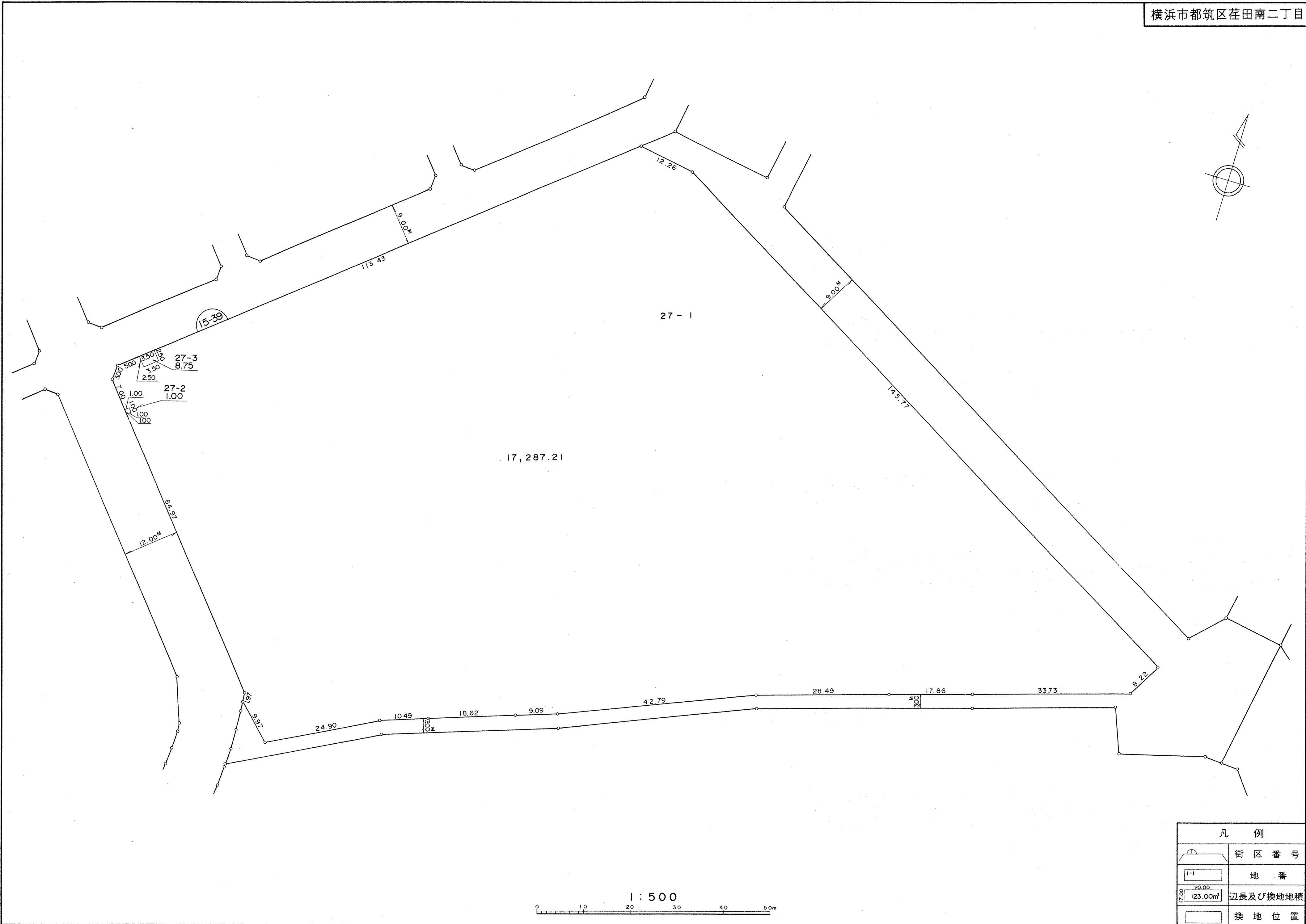
縮尺 五百分之一

横浜市都筑区荏田南二丁目



凡 例	
	街区番号
	地 番
	辺長及び換地地積
	換 地 位 置

住宅・都市整備公団

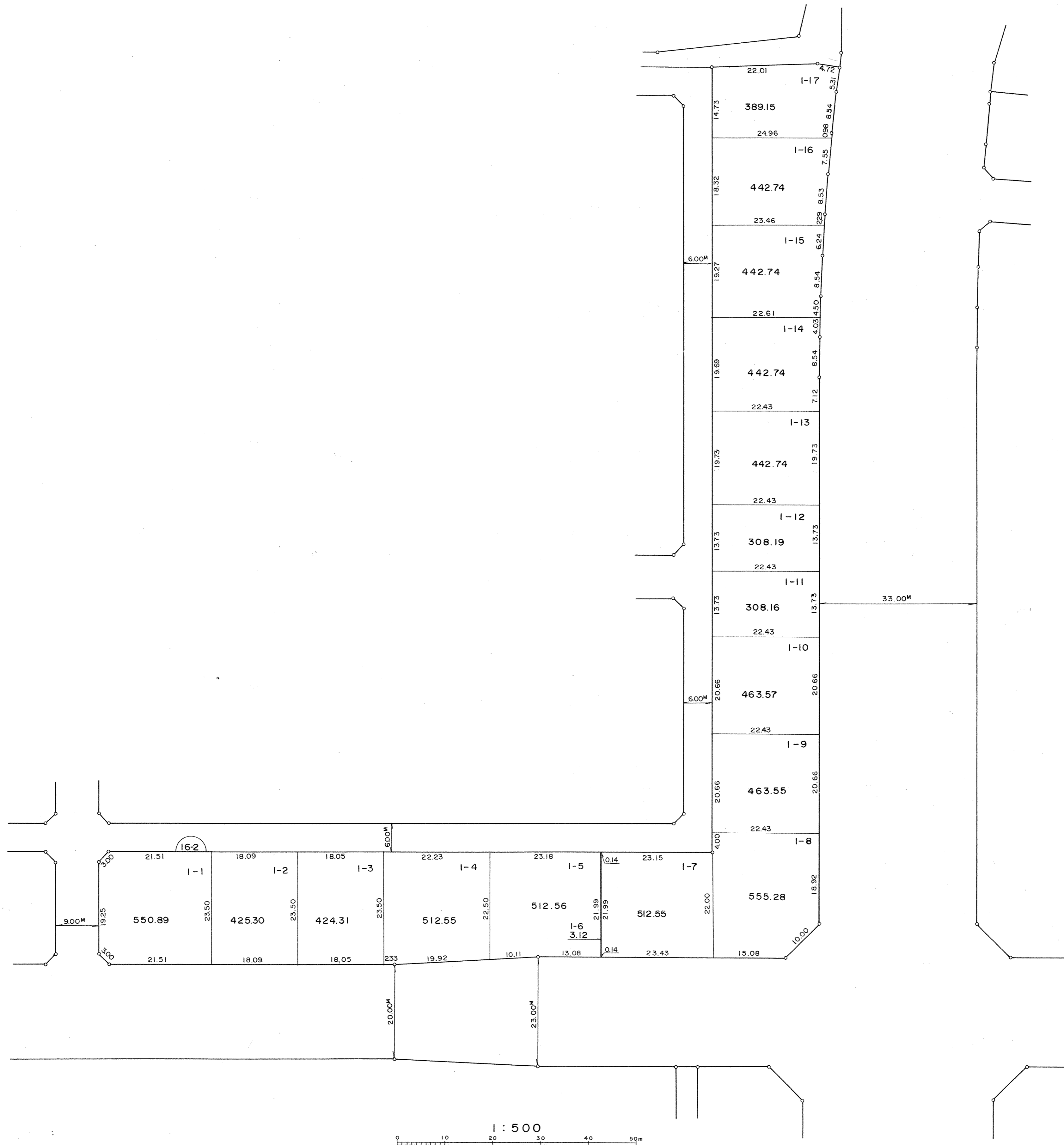


凡 例	
	街区番号
	地番
	辺長及び換地地積
	換地位置

住宅・都市整備公団

# 横浜北部新都市第二地区 土地区画整理事業

## 荏田南三丁目

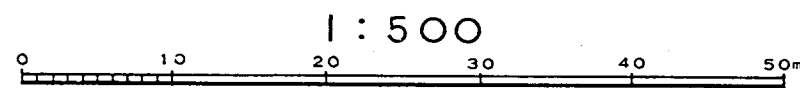
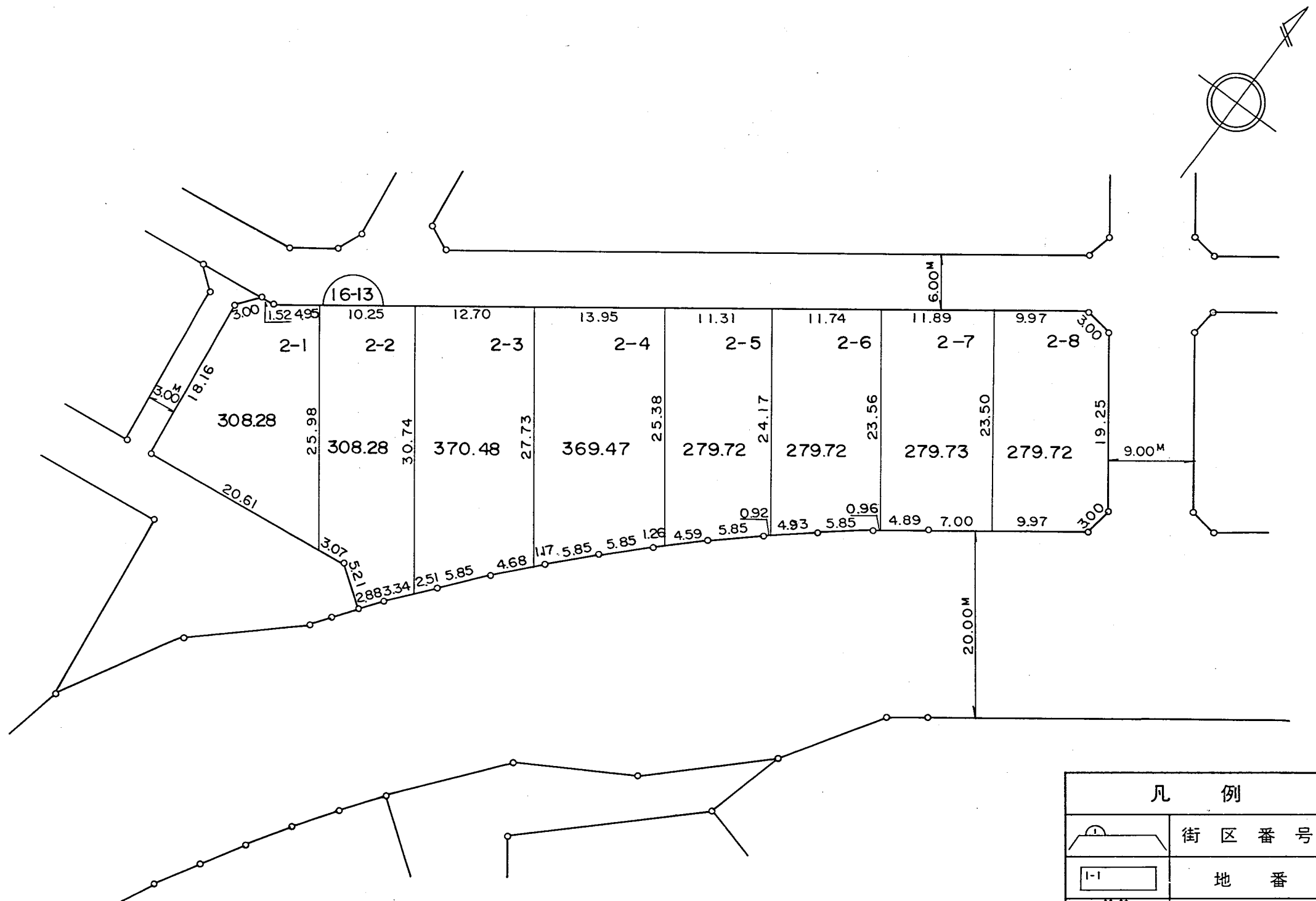


凡 例	
	街区番号
	地番
	辺長及び換地地積
	換地位置

# 換 地 図

縮尺 五百分之一

横浜市都筑区荏田南三丁目



1 : 500

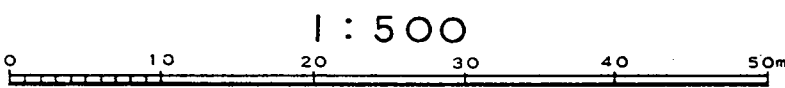
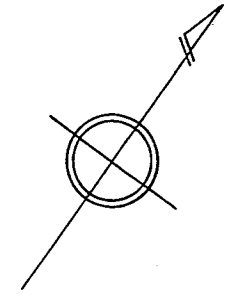
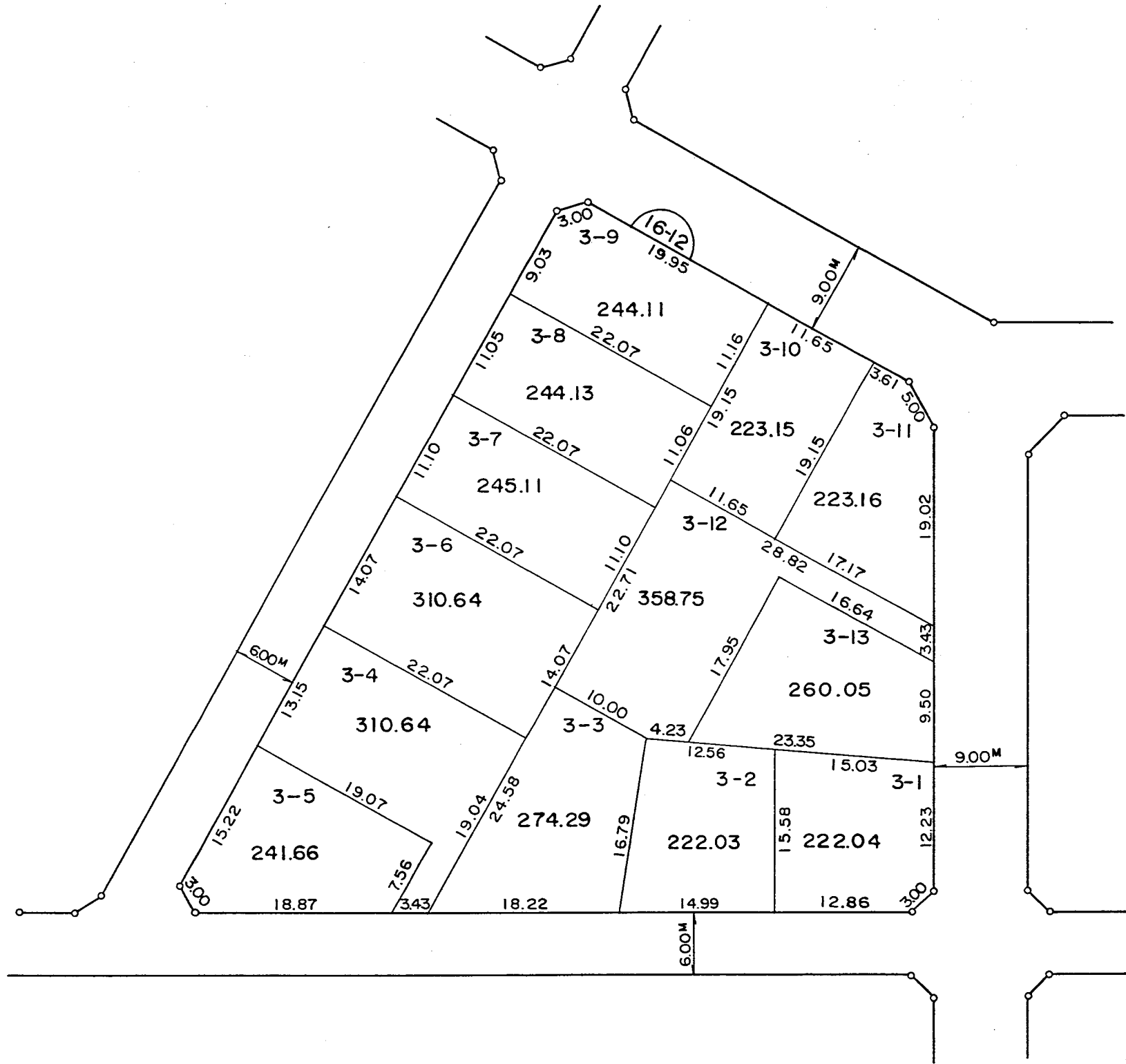
凡 例	
	街 区 番 号
	地 番
	辺長及び換地地積
	換 地 位 置

住宅・都市整備公団

# 換地 図

縮尺 五百分之一

横浜市都筑区荏田南三丁目



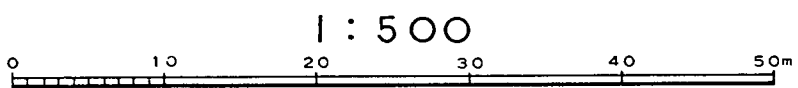
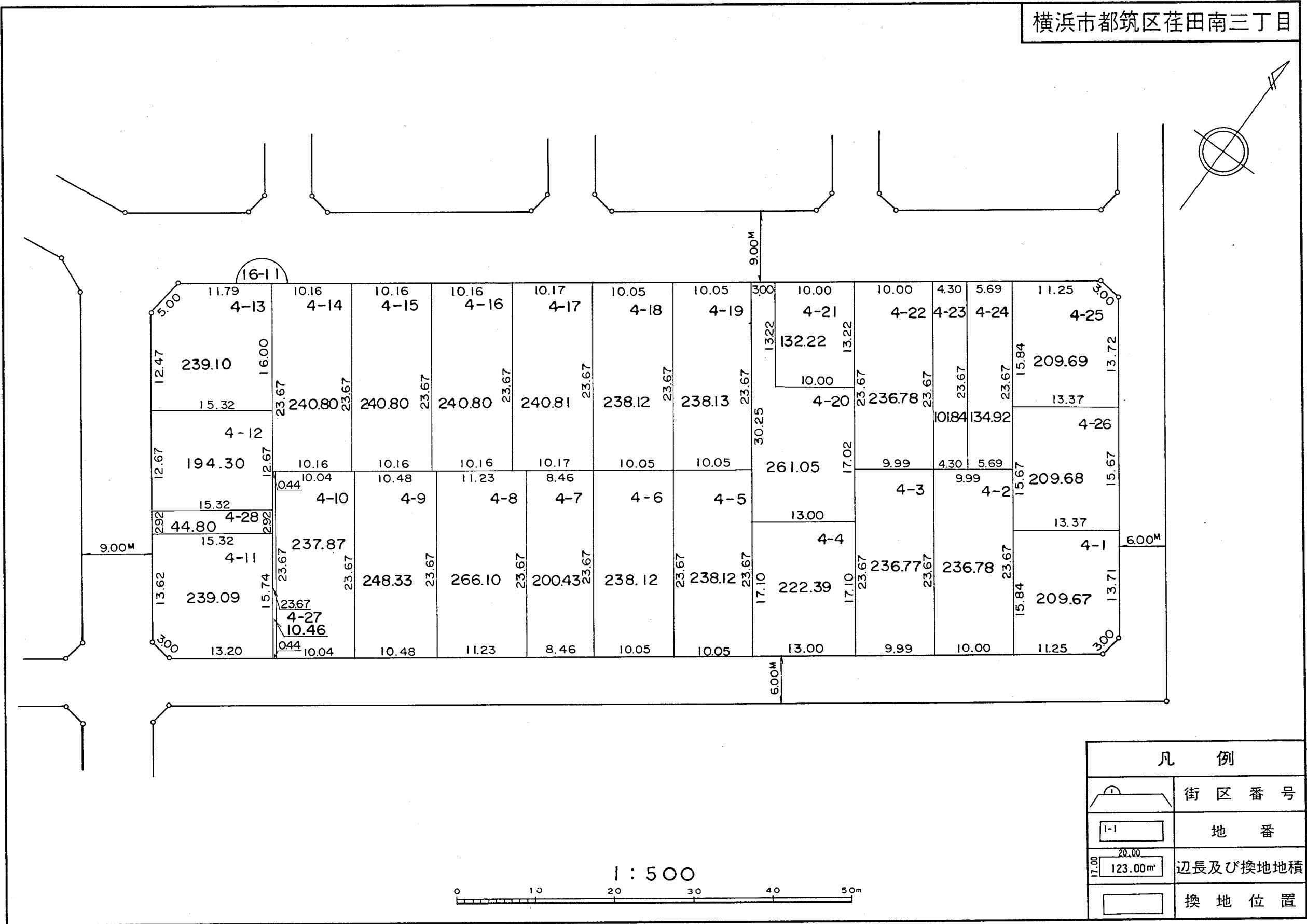
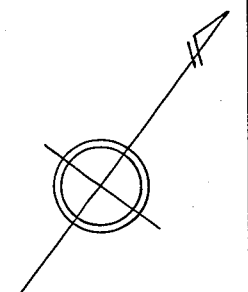
凡 例	
	街区番号
	地 番
	辺長及び換地地積
	換地位置

住宅・都市整備公団

# 換 地 図

縮尺 五百分之一

横浜市都筑区荏田南三丁目



1 : 500

凡 例	
	街区番号
	地番
	辺長及び換地地積
	換地位置

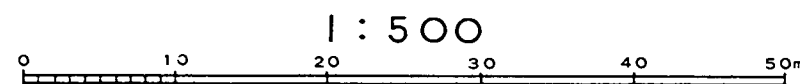
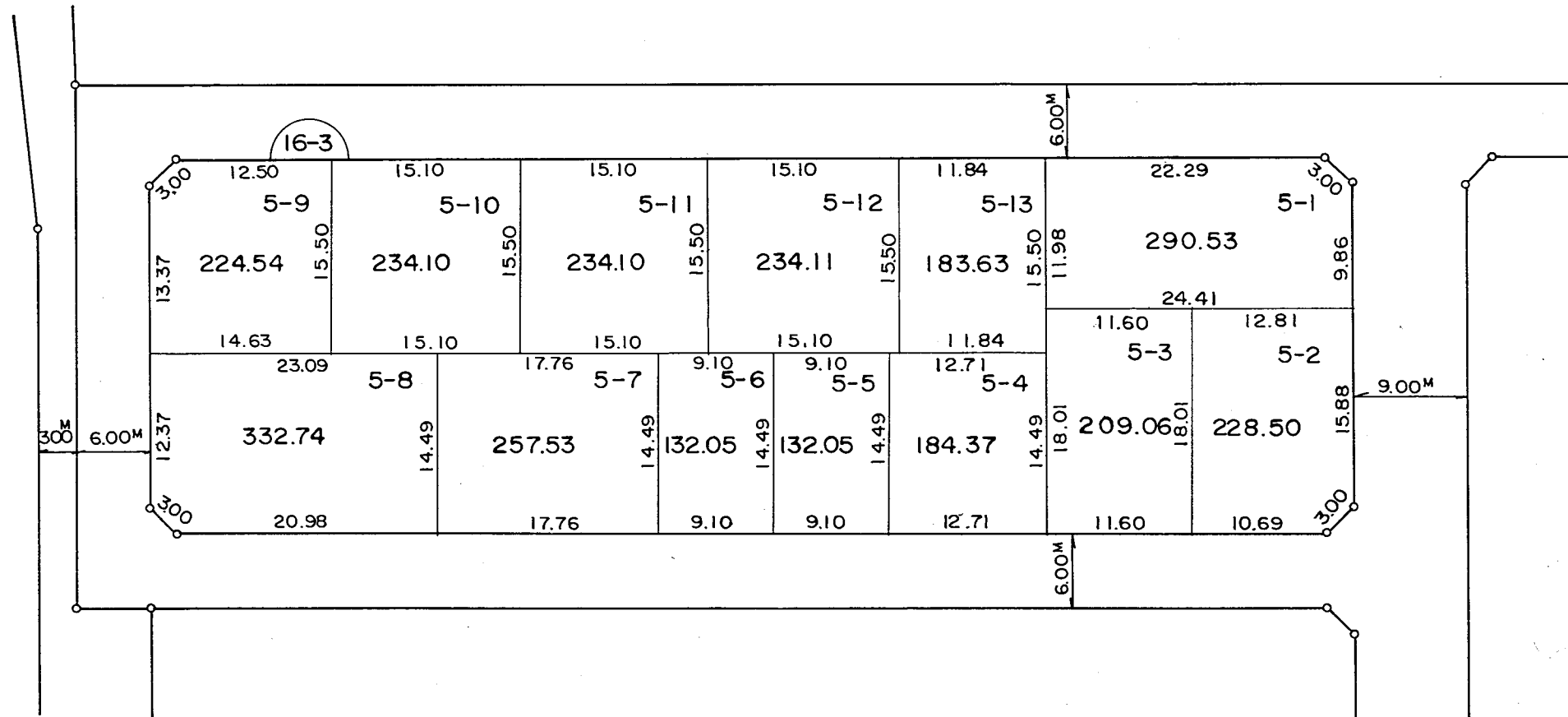
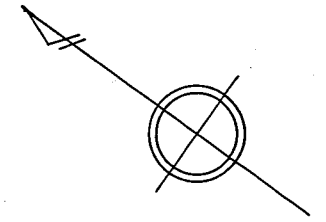
住宅・都市整備公団



# 換地 図

縮尺 五百分之一

横浜市都筑区荏田南三丁目



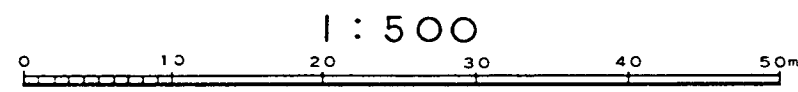
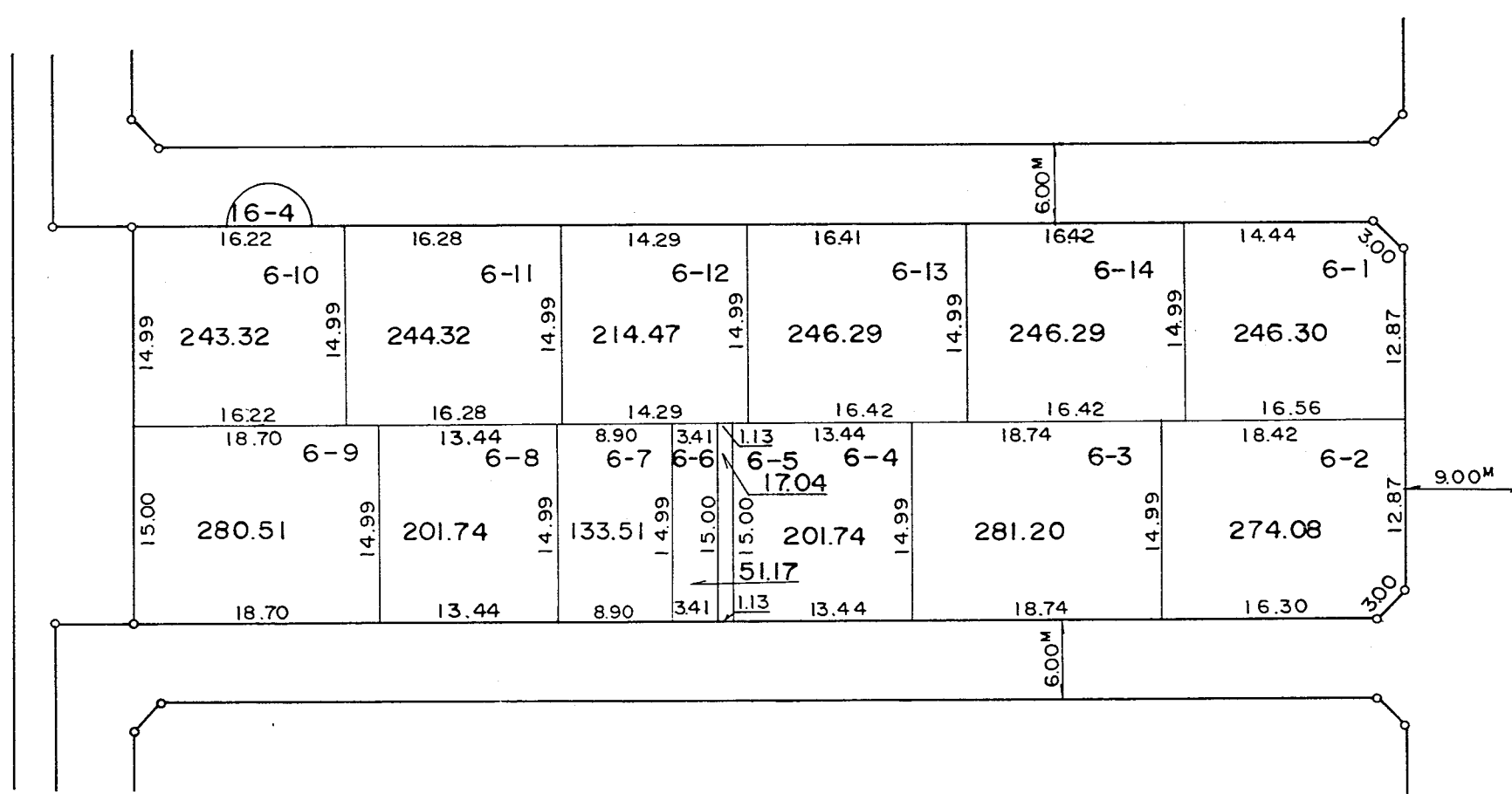
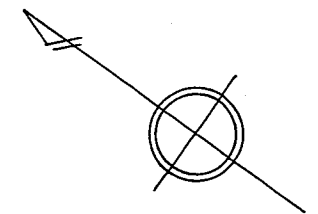
凡 例	
	街区番号
	地 番
	辺長及び換地地積
	換 地 位 置

住宅・都市整備公団

# 換地 図

縮尺 五百分之一

横浜市都筑区荏田南三丁目

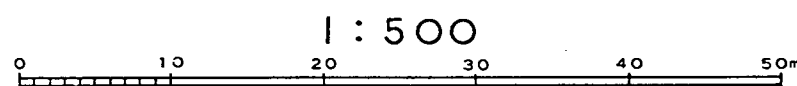
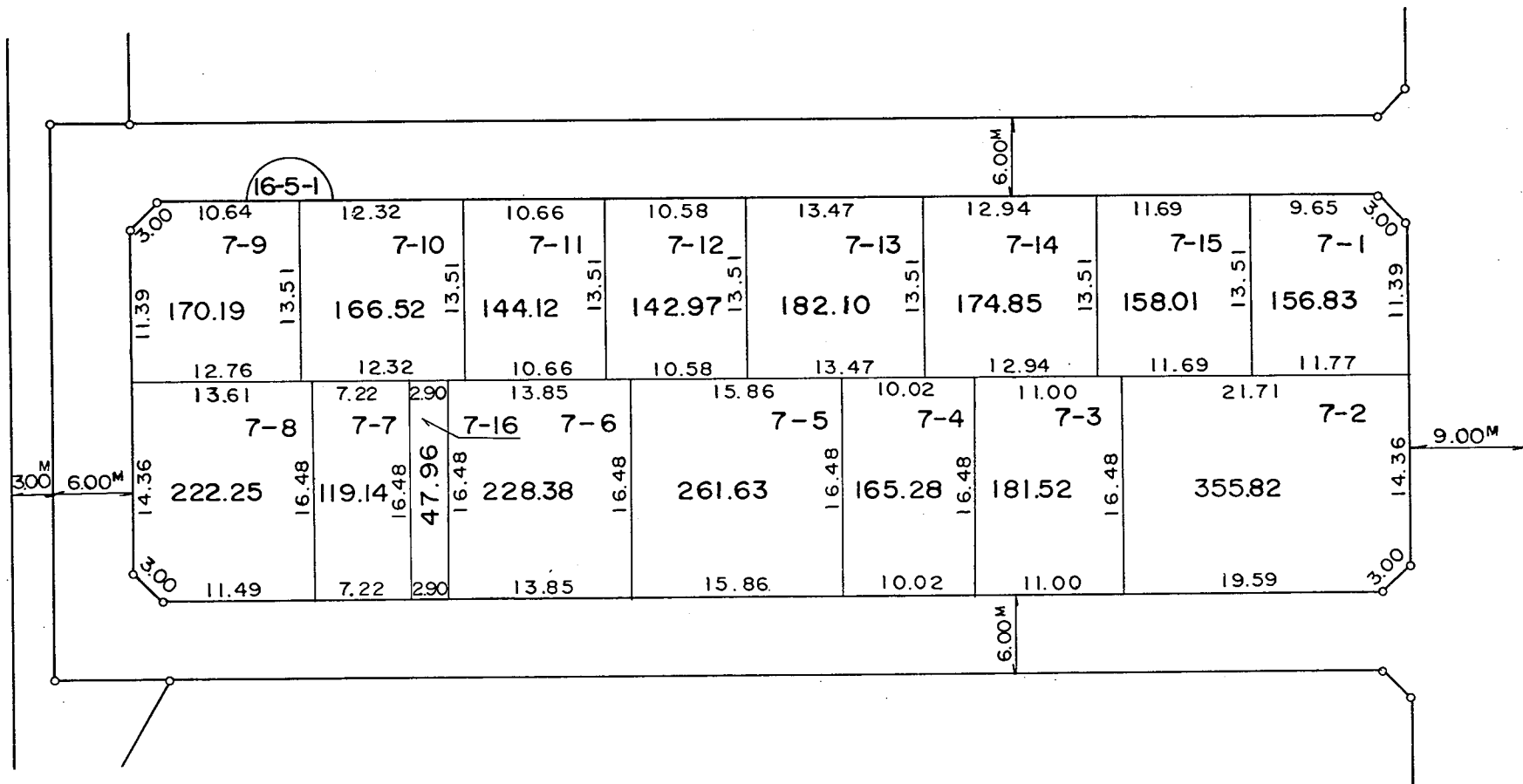
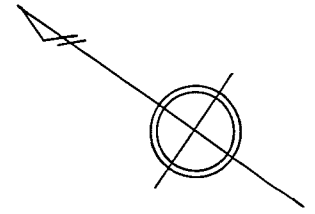


凡 例	
	街区番号
	地番
	辺長及び換地地積
	換地位置

住宅・都市整備公団

# 換地 図

横浜市都筑区荏田南三丁目



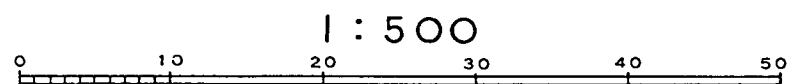
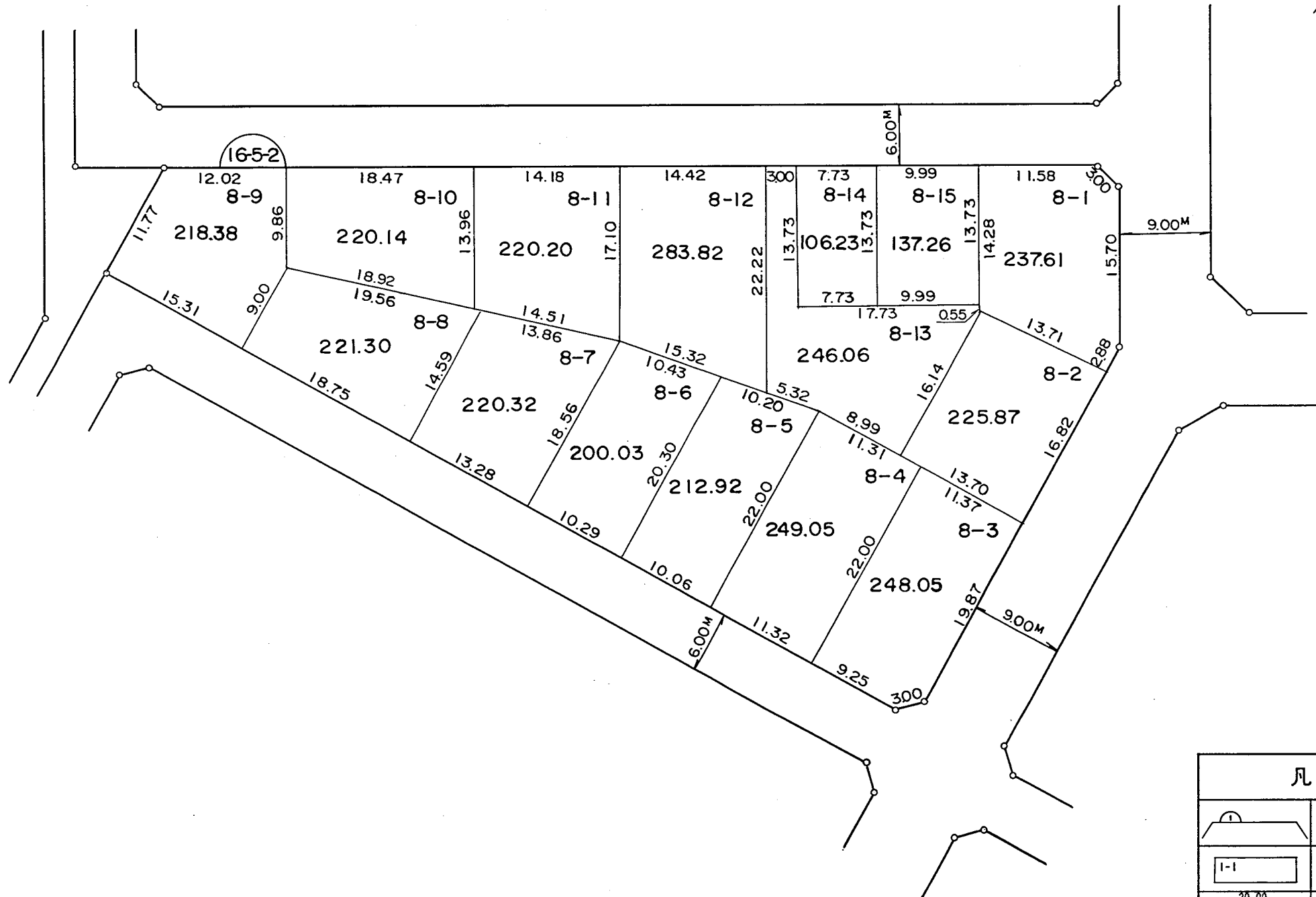
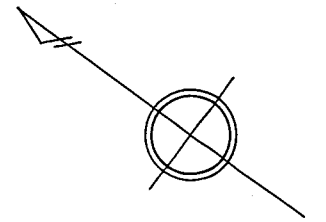
1 : 500

凡 例	
	街区番号
	地番
	辺長及び換地地積
	換地位置

# 換地 図

縮尺 五百分之一

横浜市都筑区荏田南三丁目



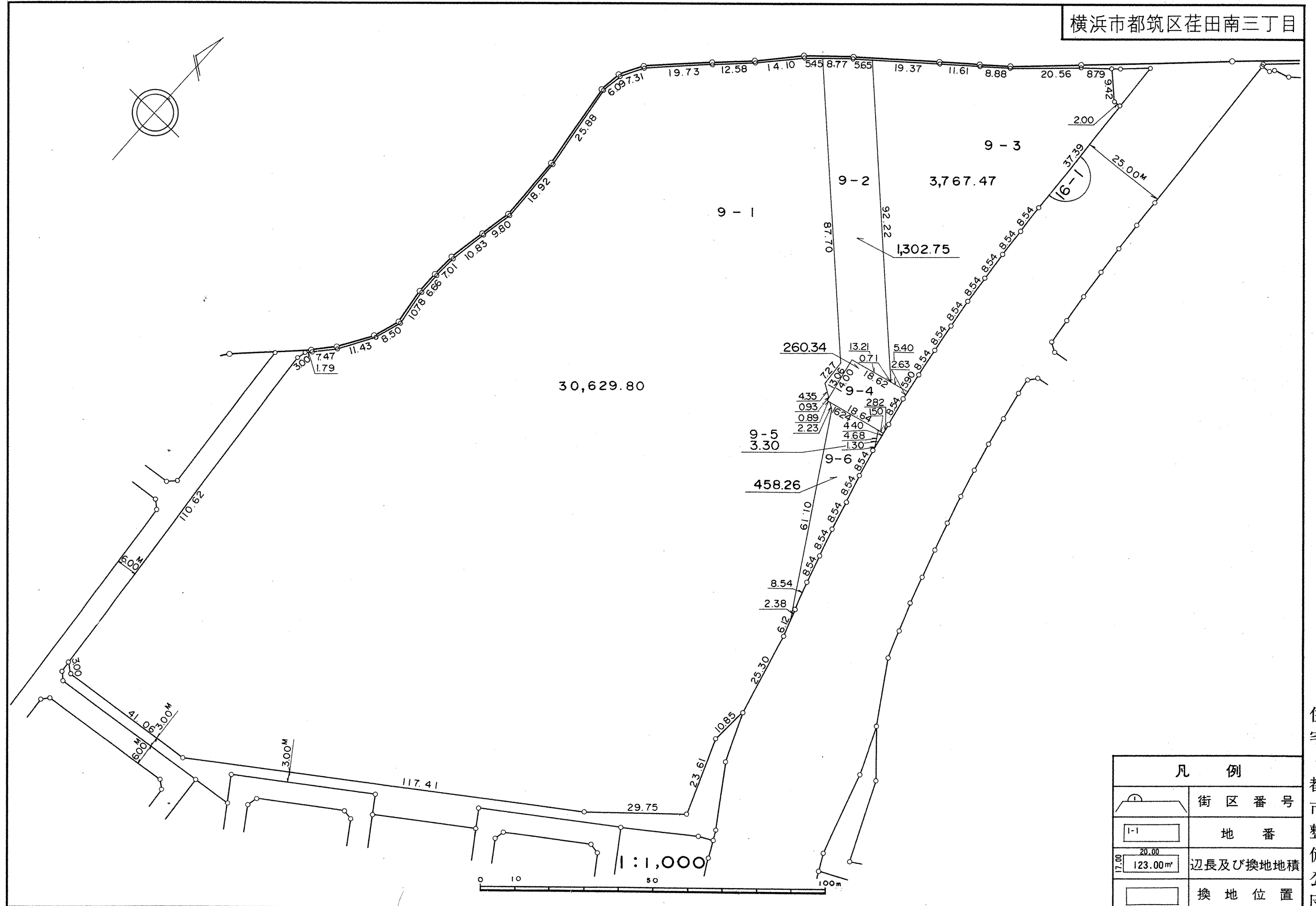
凡 例	
	街区番号
	地 番
	辺長及び換地地積
	換地位置

住宅・都市整備公団

# 換地 図

縮尺 千分之一

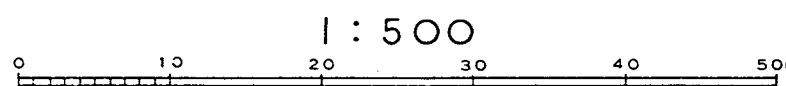
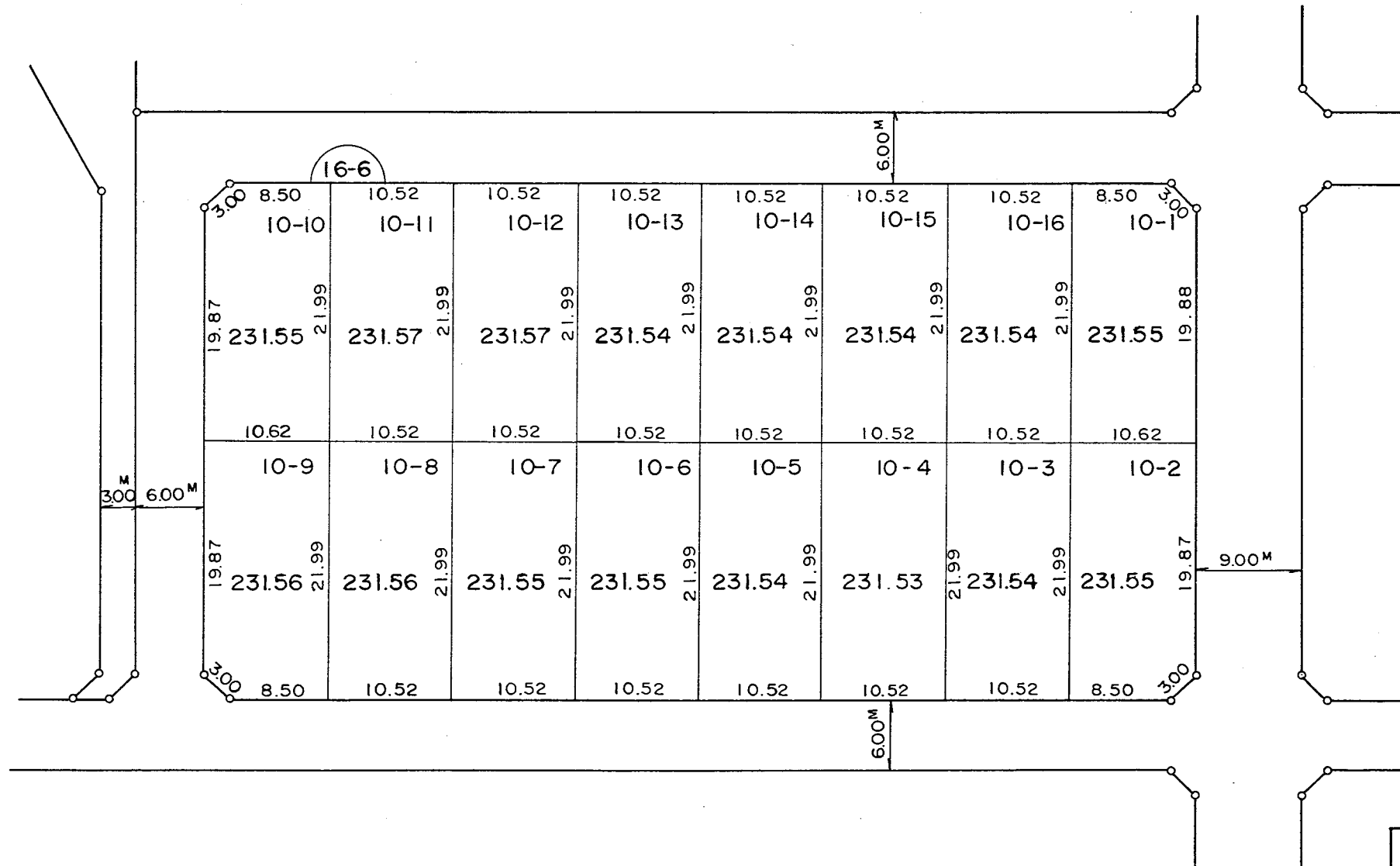
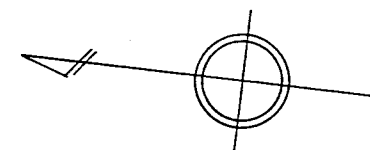
横浜市都筑区荏田南三丁目



凡 例	
	街区番号
	地 番
	辺長及び換地地積
	換地位置

住宅・都市整備公団

横浜市都筑区荏田南三丁目



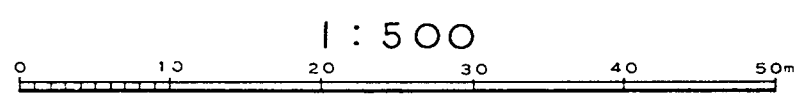
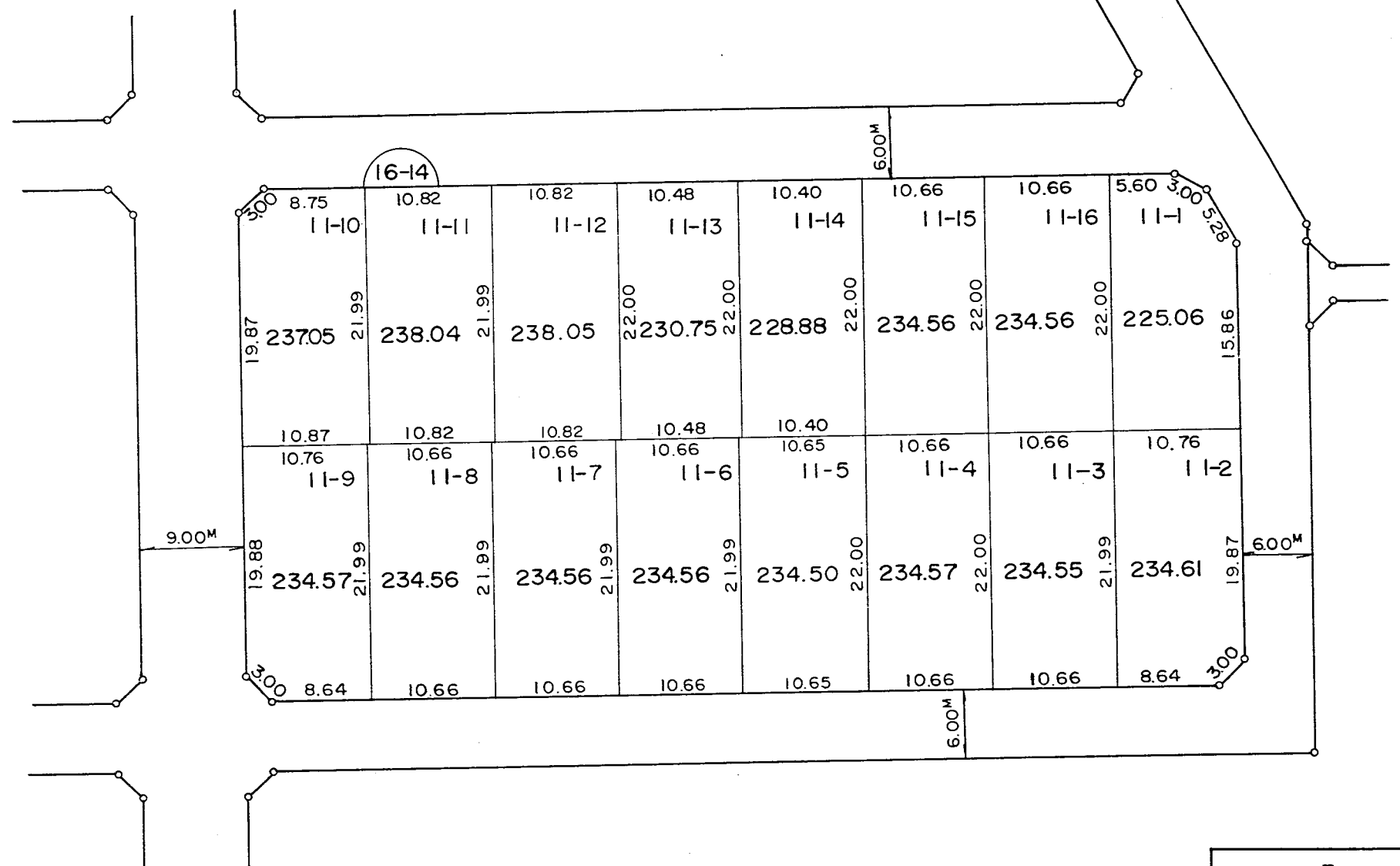
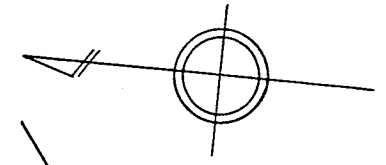
凡 例	
	街区番号
	地番
	辺長及び換地地積
	換地位置

住宅・都市整備公団

# 換 地 図

縮尺 五百分之一

横浜市都筑区荏田南三丁目



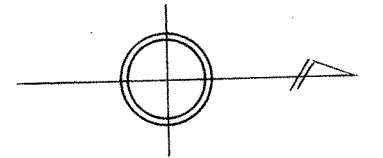
凡 例	
	街区番号
	地番
	辺長及び換地地積
	換地位置

住宅・都市整備公団

# 換 地 図

縮尺 五百分之一

横浜市都筑区荏田南三丁目



凡 例	
	街区番号
	地 番
	辺長及び換地地積
	換 地 位 置


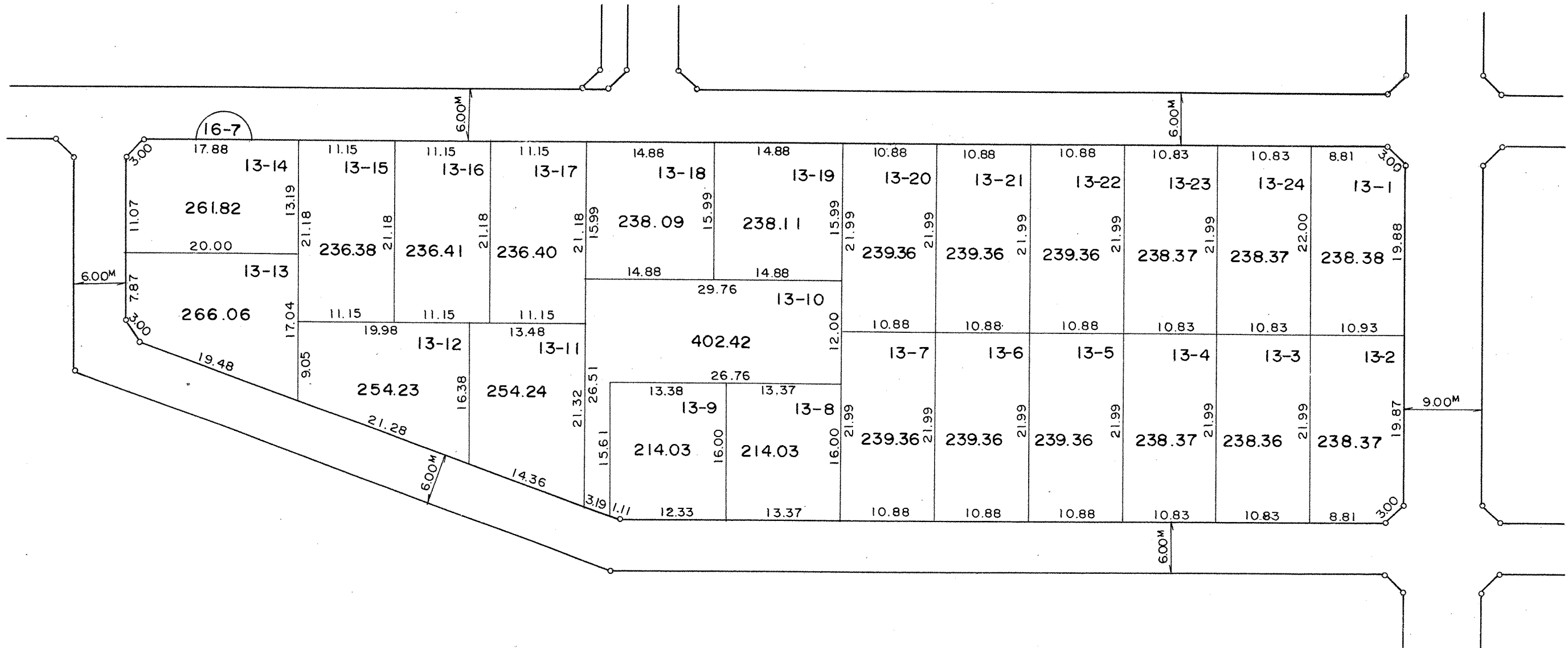
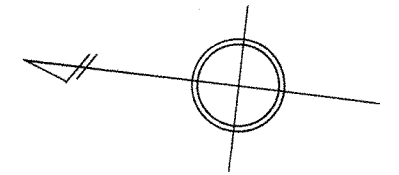
住宅・都市整備公団



# 換 地 図

縮尺 五百分之一

横浜市都筑区荏田南三丁目



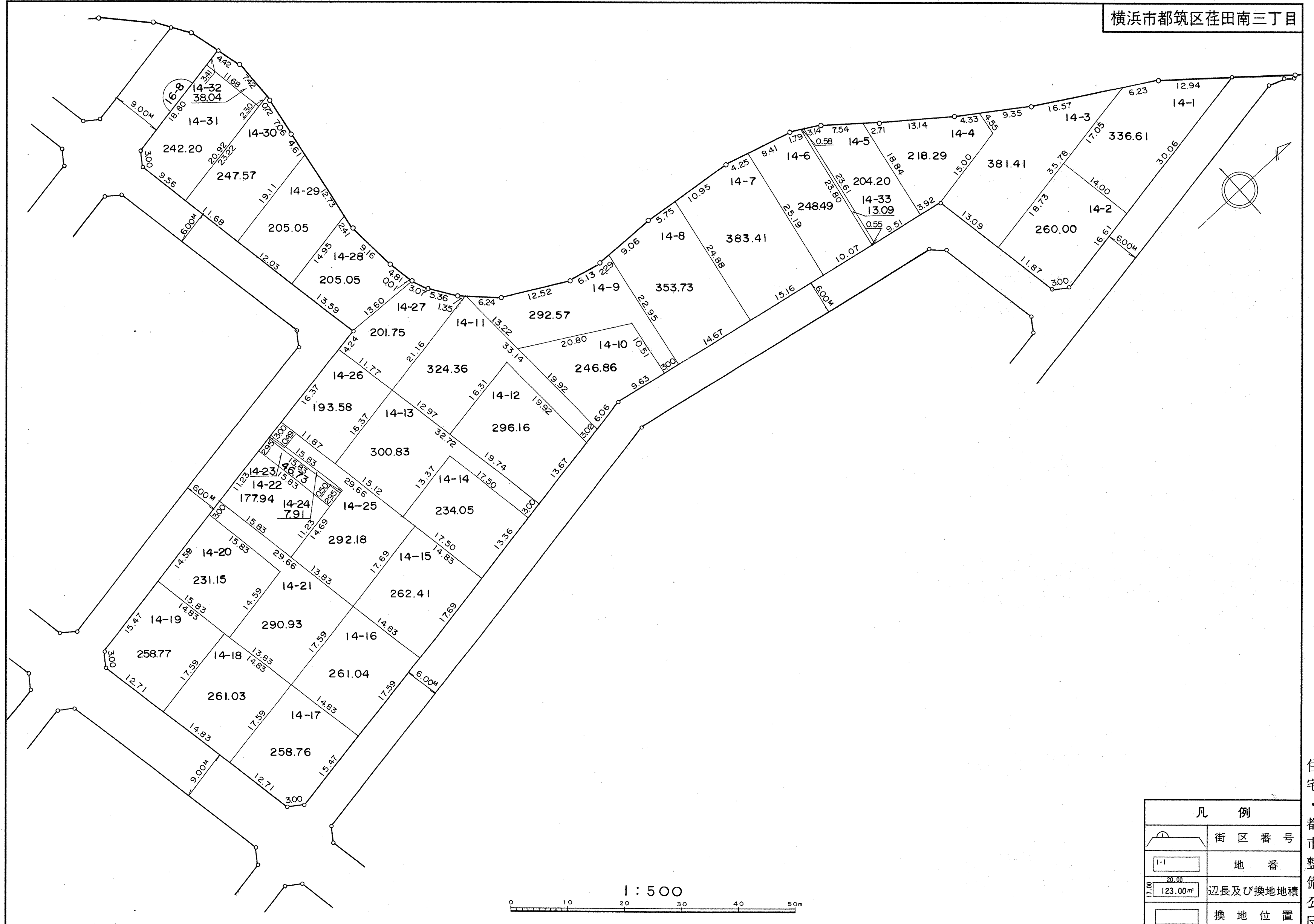
凡 例	
	街区番号
	地 番
	辺長及び換地地積
	換地位置

住宅・都市整備公団

# 換地 図

縮尺 五百分之一

横浜市都筑区荏田南三丁目



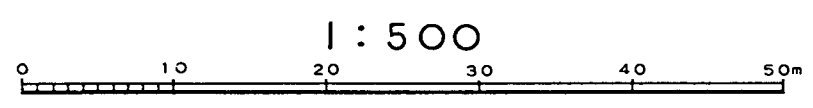
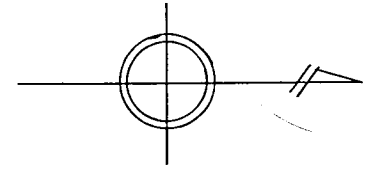
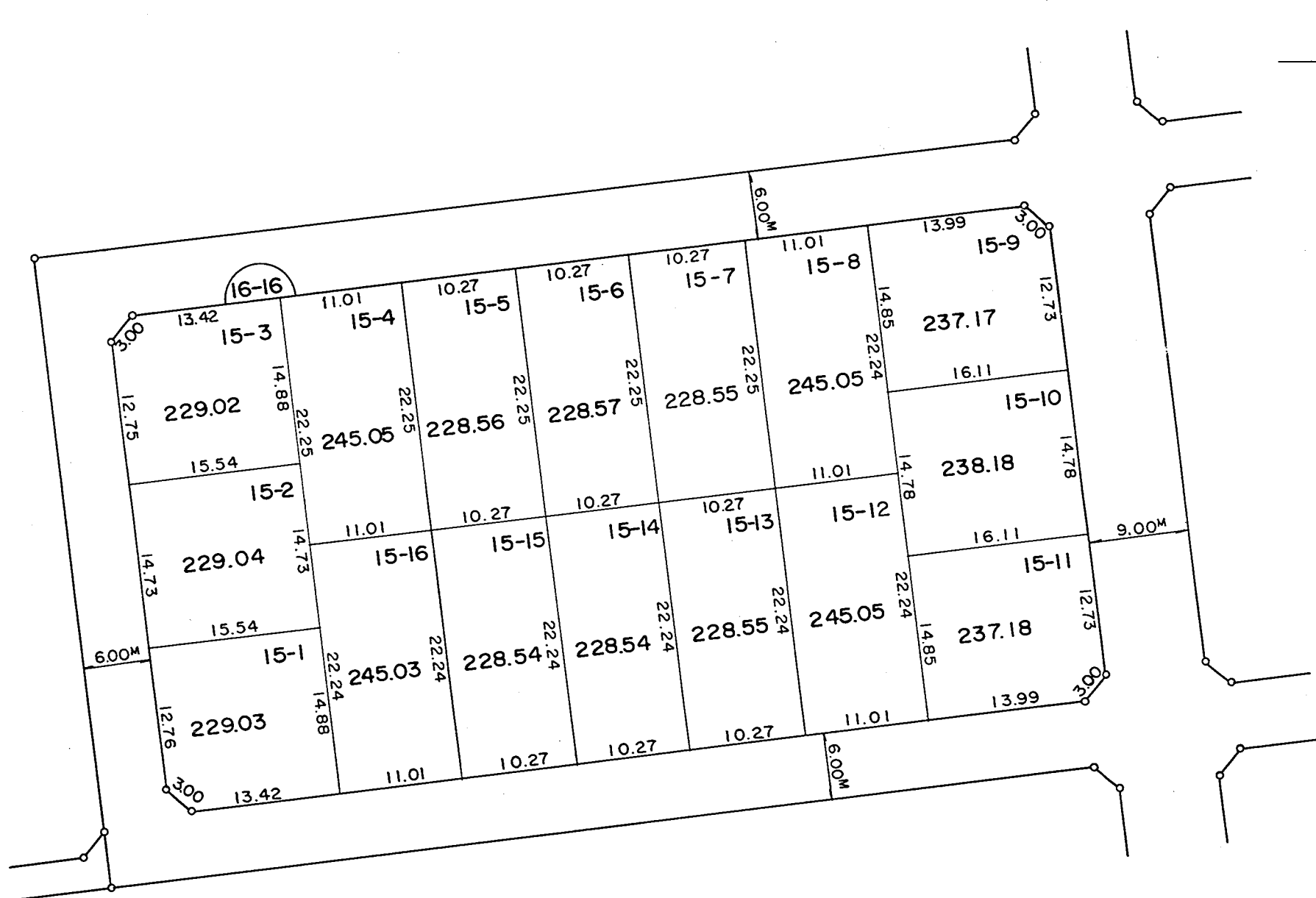
凡 例	
	街区番号
	地番
	辺長及び換地地積
	換地位置

住宅・都市整備公団

# 換地 図

縮尺 五百分之一

横浜市都筑区荏田南三丁目



1 : 500

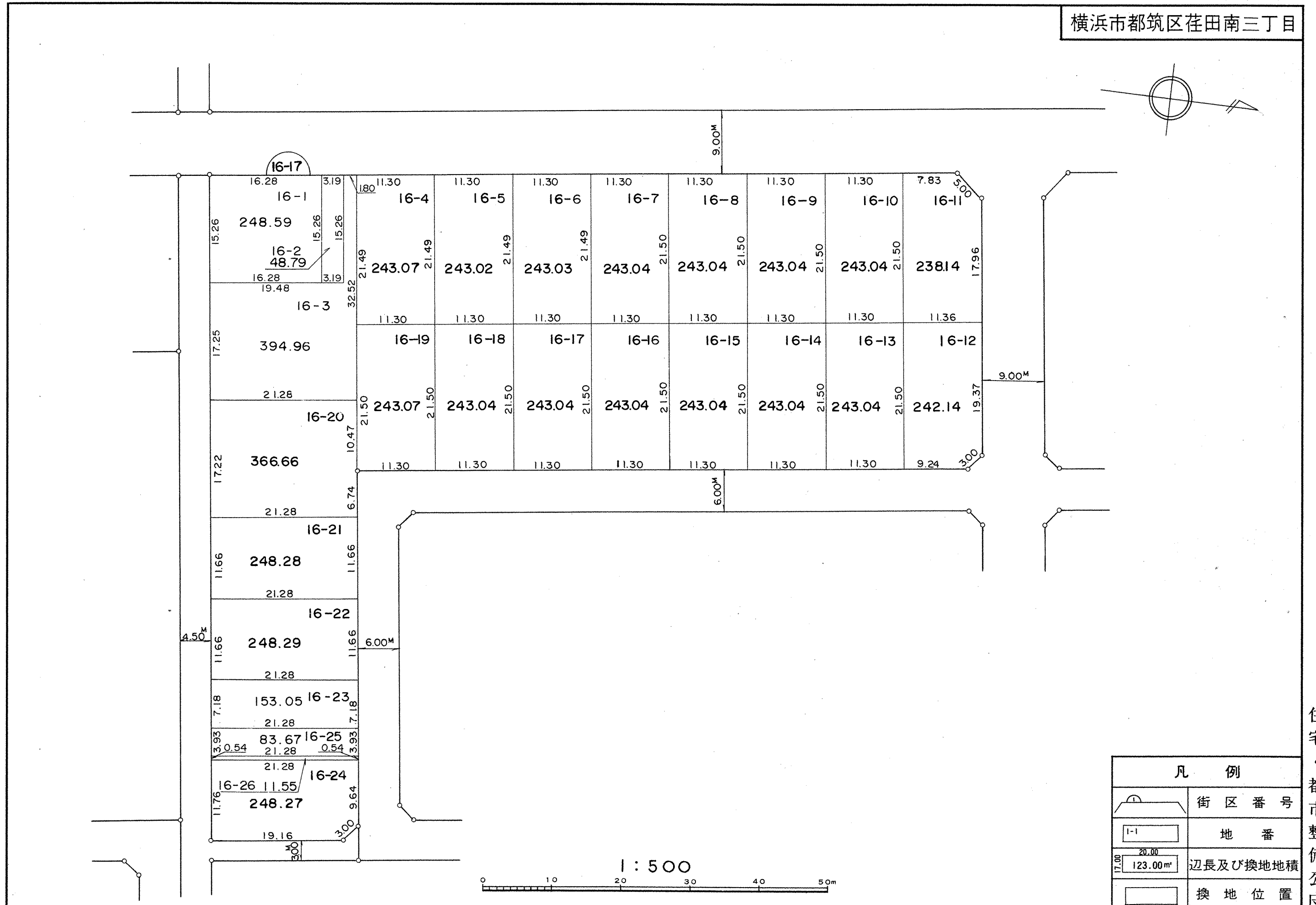
凡 例	
	街区番号
	地番
	辺長及び換地地積
	換地位置

住宅・都市整備公団

# 換 地 図

縮尺 五百分之一

横浜市都筑区荏田南三丁目



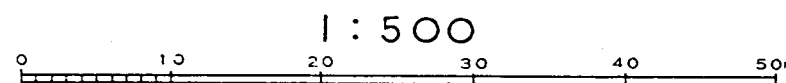
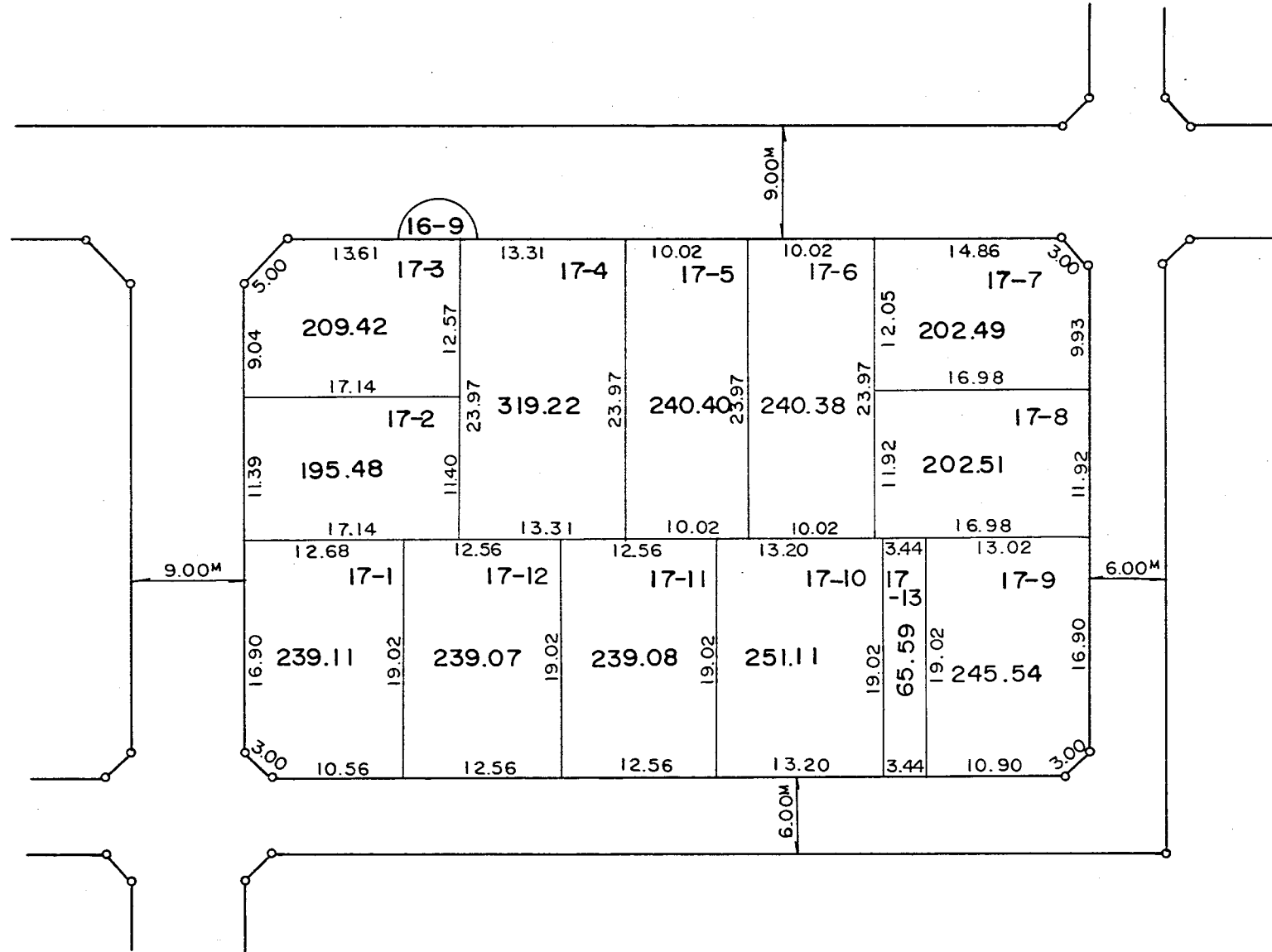
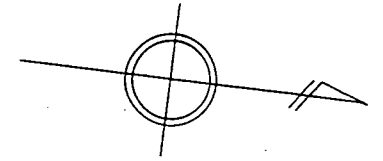
凡 例	
	街区番号
	地 番
	辺長及び換地地積
	換 地 位 置

住宅・都市整備公団

# 換地 図

縮尺 五百分之一

横浜市都筑区荏田南三丁目



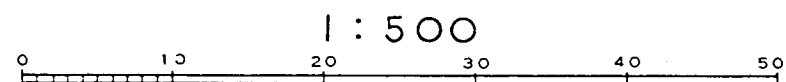
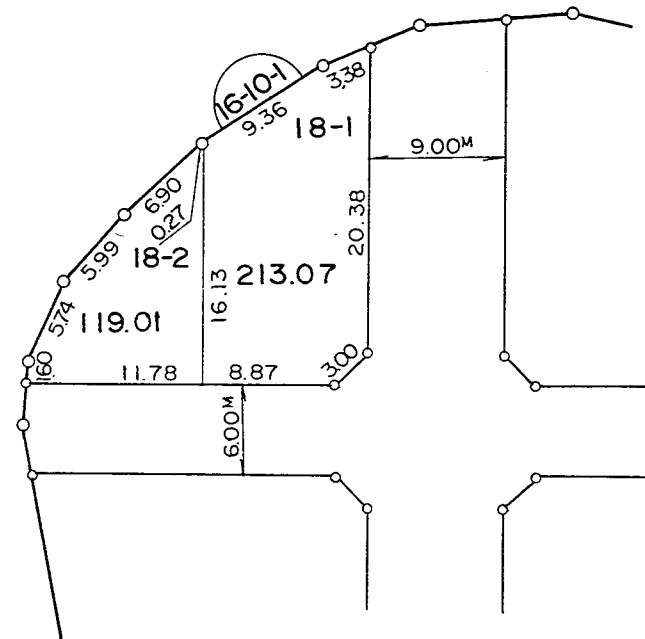
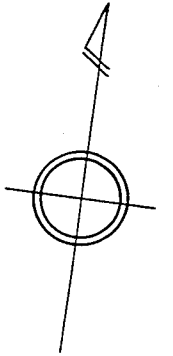
凡 例	
	街区番号
	地番
	辺長及び換地地積
	換地位置

住宅・都市整備公団

# 換地 図

縮尺 五百分之一

横浜市都筑区荏田南三丁目

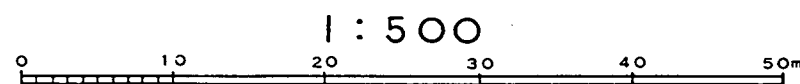
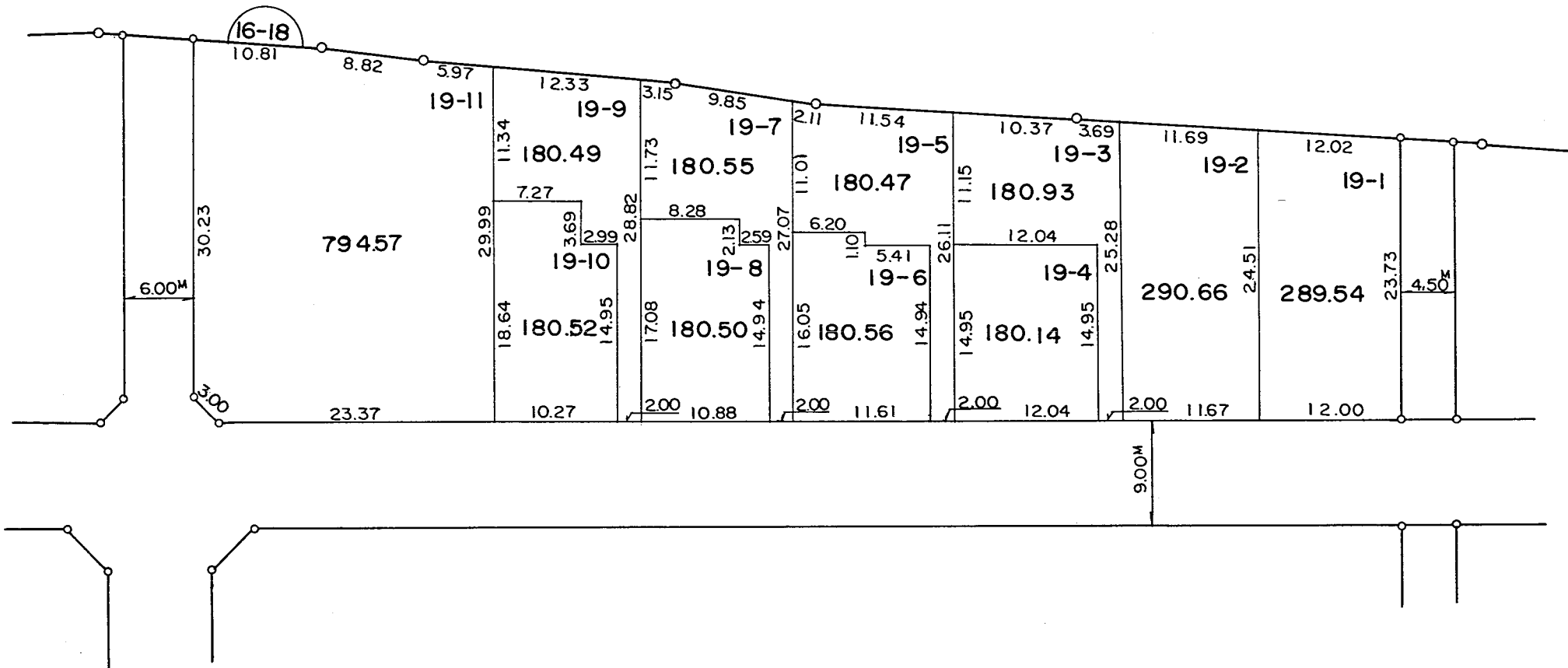
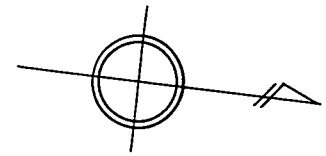


凡 例	
	街区番号
	地番
	辺長及び換地地積
	換地位置

# 換 地 図

縮尺 五百分之一

横浜市都筑区荏田南三丁目



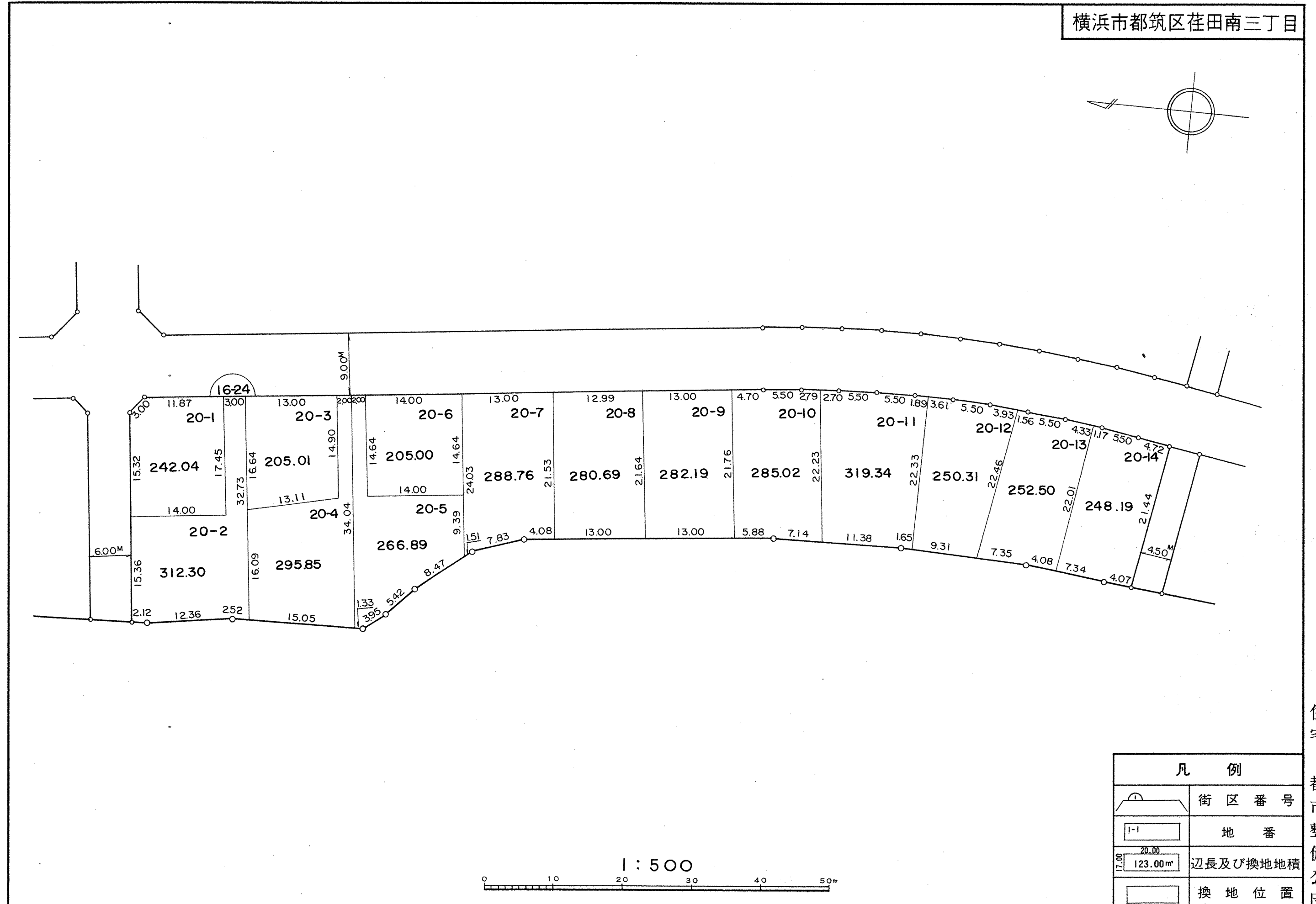
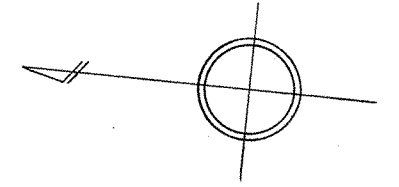
凡 例	
	街区番号
	地番
	辺長及び換地地積
	換地位置

住宅・都市整備公団

# 換 地 図

縮尺 五百分之一

横浜市都筑区荏田南三丁目



1 : 500



凡 例	
	街区番号
	地番
	辺長及び換地地積
	換地位置

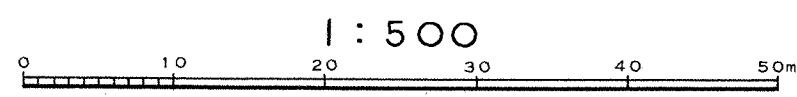
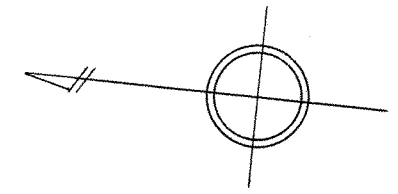
住宅・都市整備公団



# 換地 図

縮尺 五百分之一

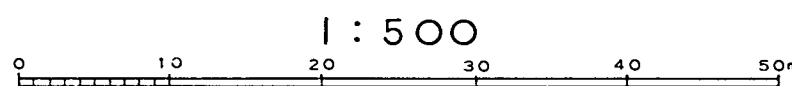
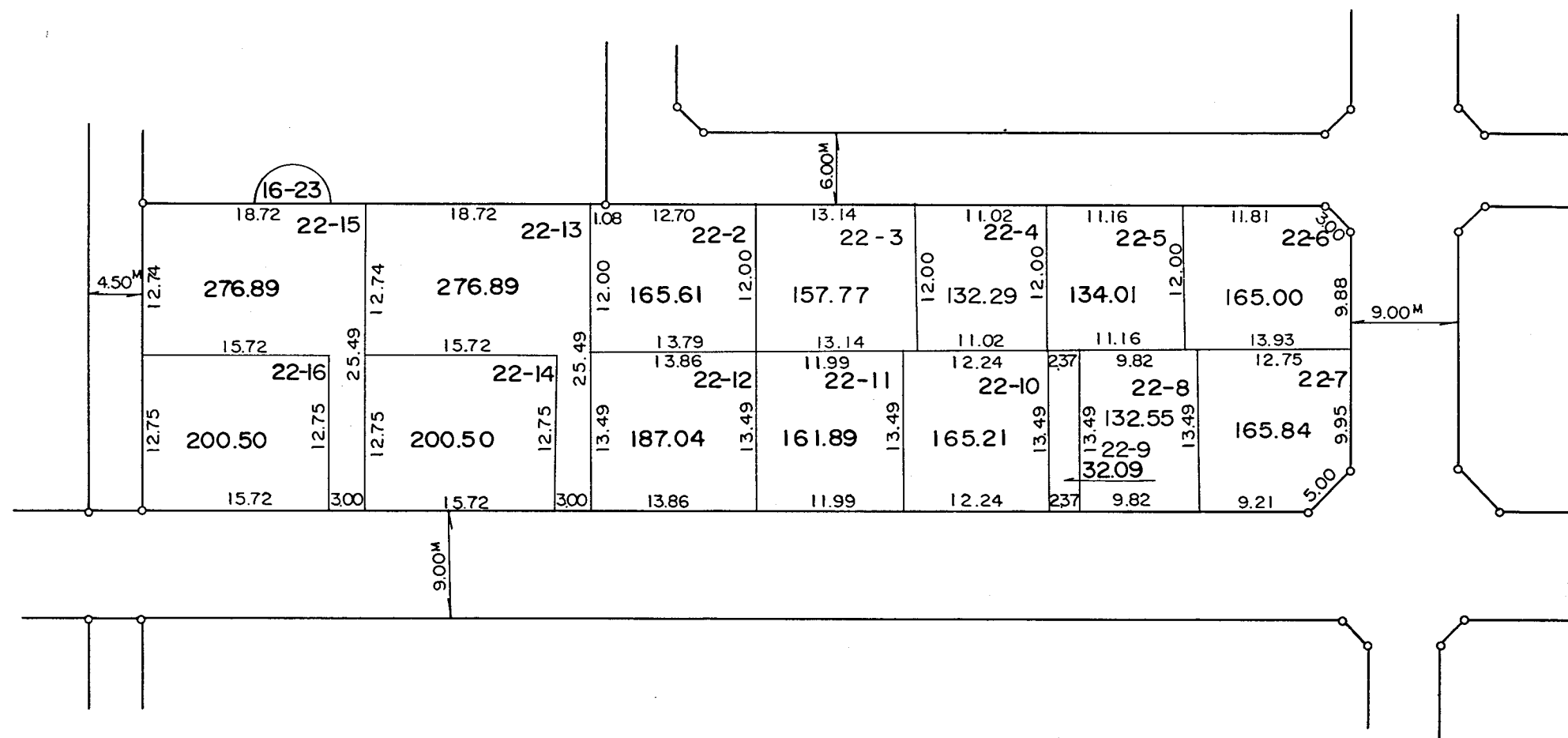
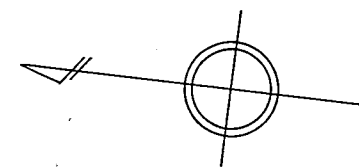
横浜市都筑区荏田南三丁目



凡 例	
	街区番号
	地番
	辺長及び換地地積
	換地位置

住宅・都市整備公団

横浜市都筑区荏田南三丁目

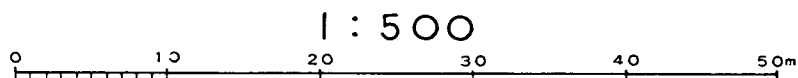
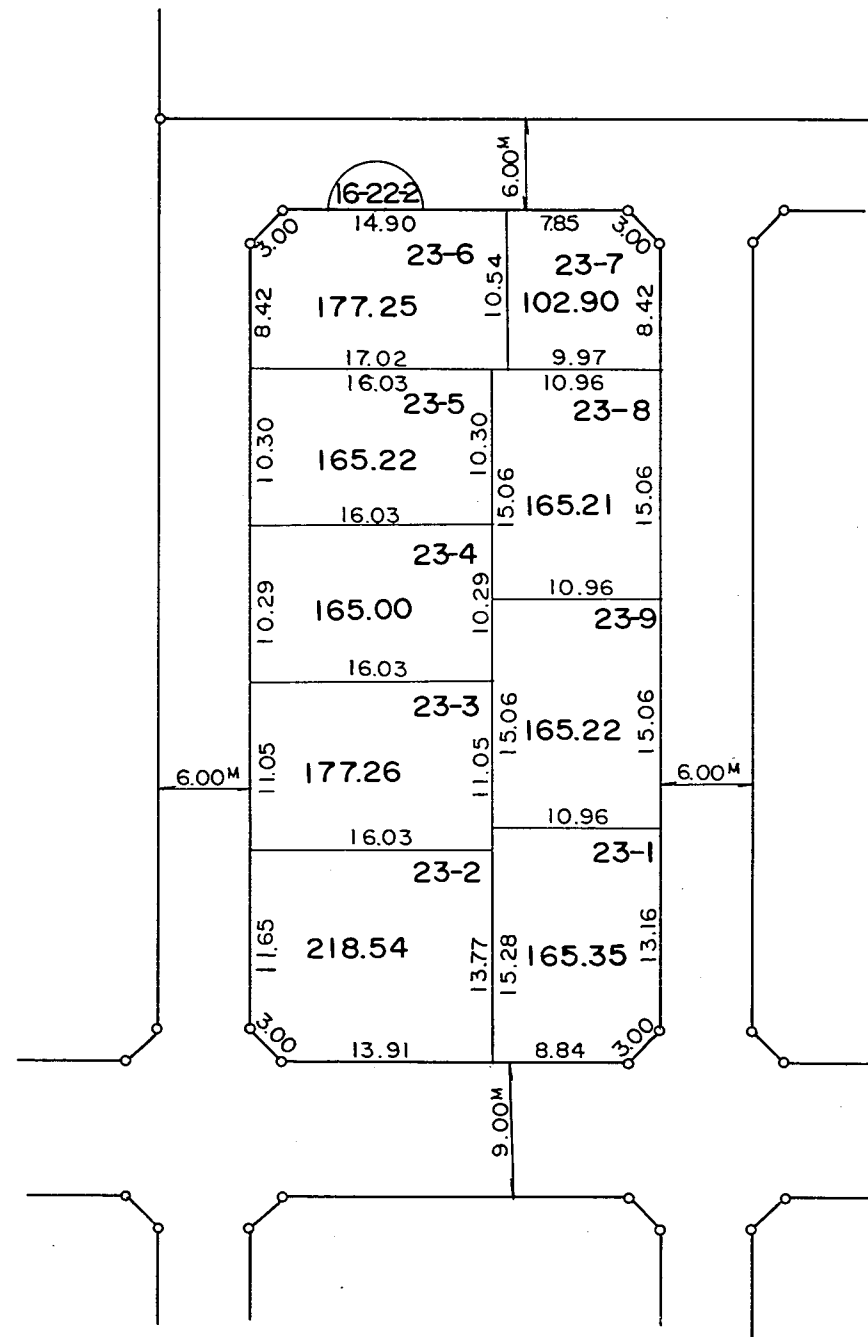
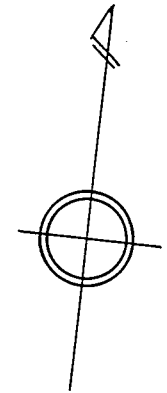


凡 例	
	街区番号
	地 番
	辺長及び換地地積
	換地位置

# 換 地 図

縮尺 五百分之一

横浜市都筑区荏田南三丁目


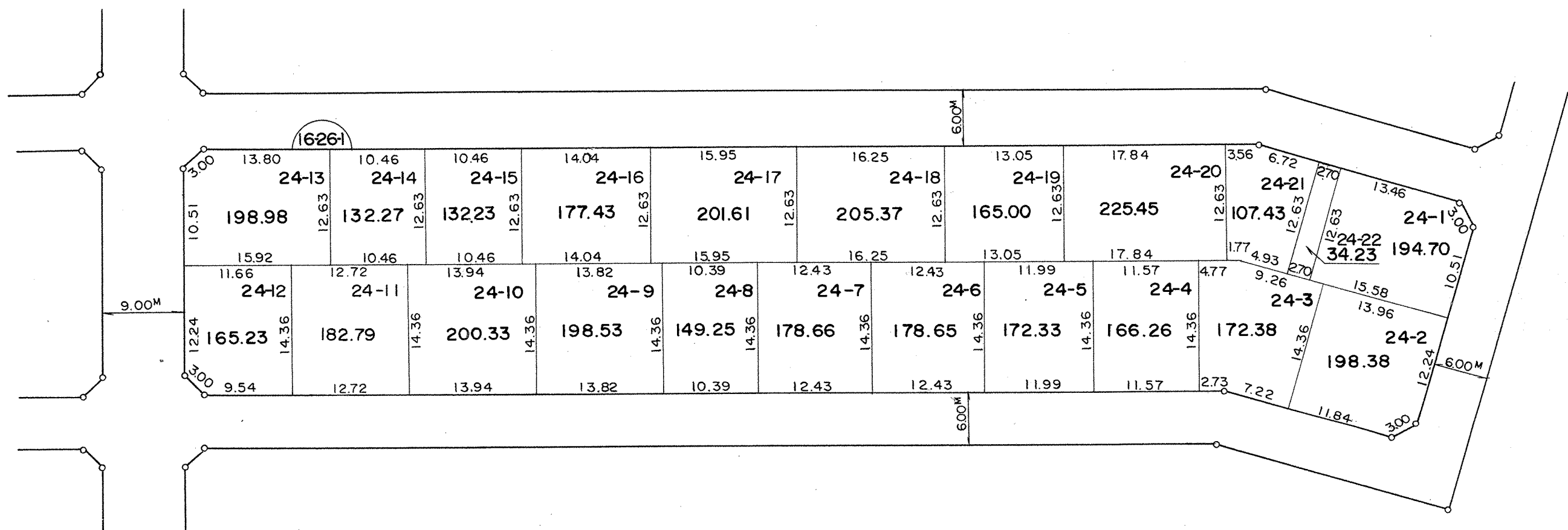
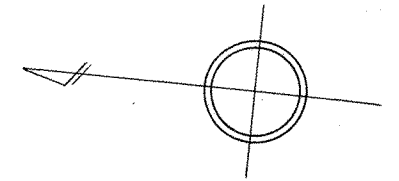


凡 例	
	街 区 番 号
	地 番
	辺長及び換地地積
	換 地 位 置

# 換 地 図

縮尺 五百分之一

横浜市都筑区荏田南三丁目



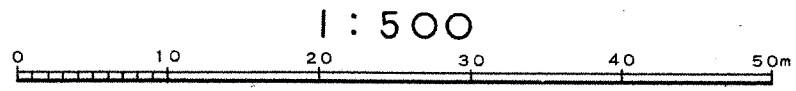
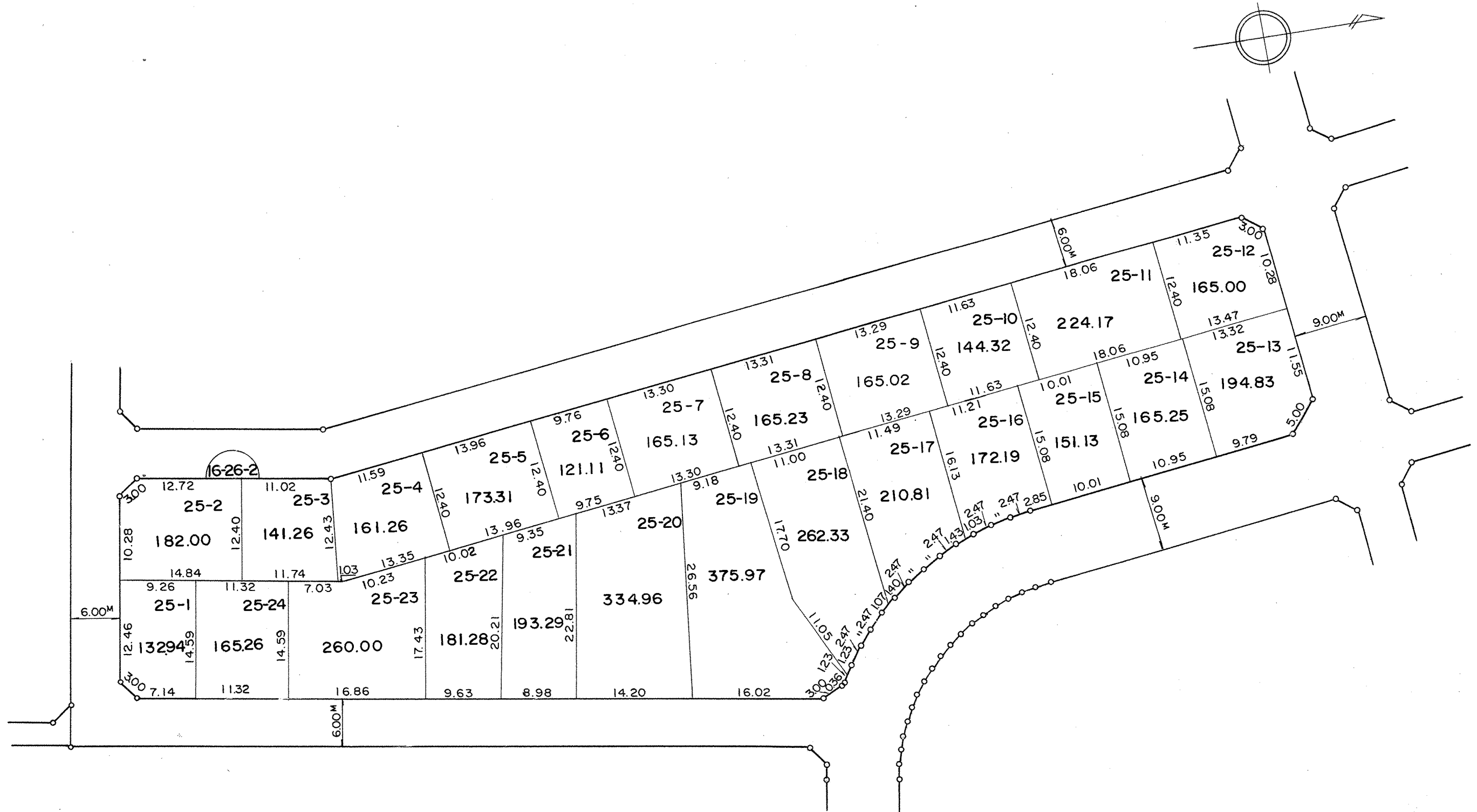
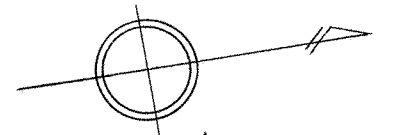
凡 例	
	街区番号
	地番
	辺長及び換地地積
	換地位置

住宅・都市整備公団

# 換 地 図

縮尺 五百分之一

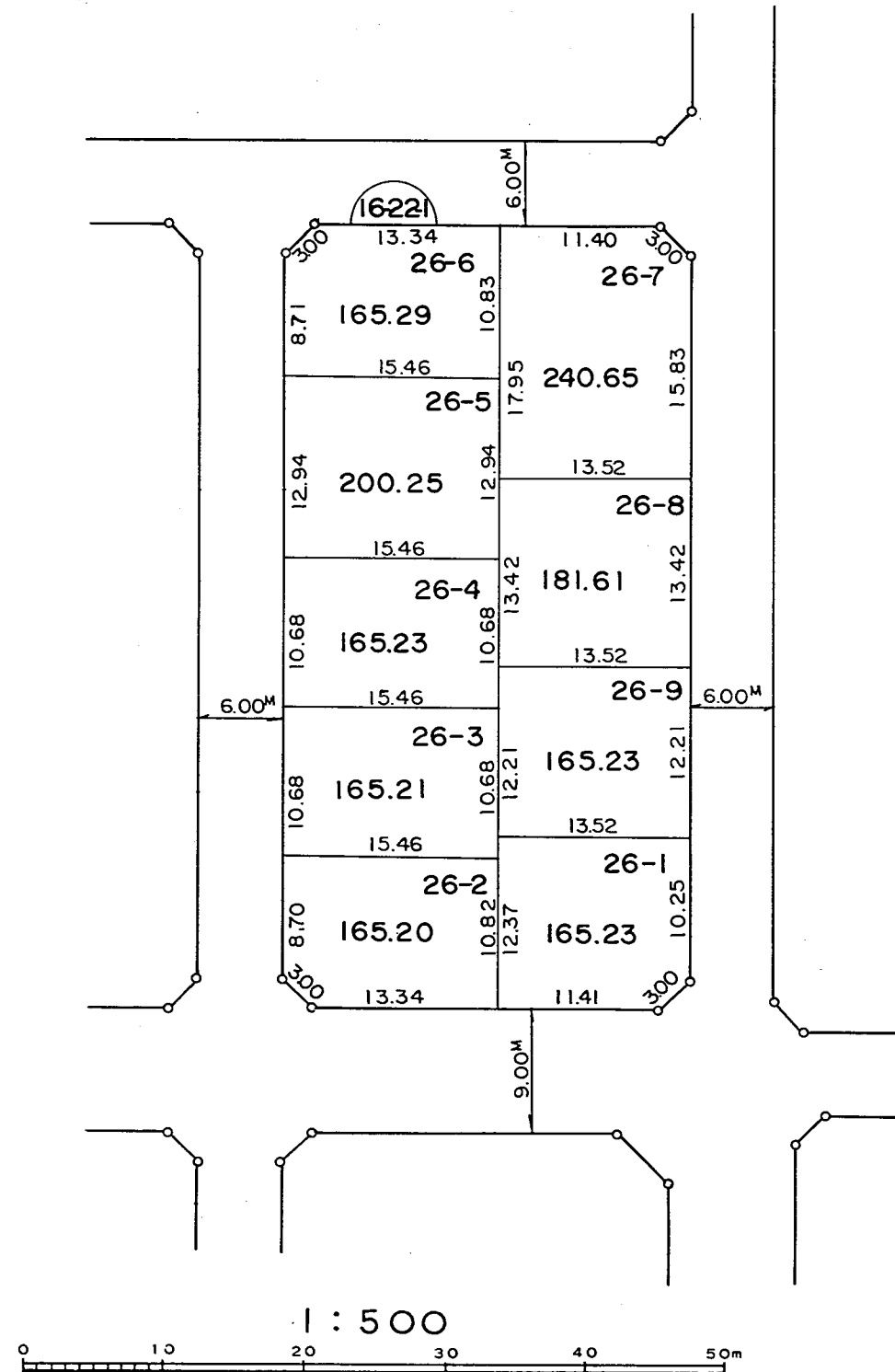
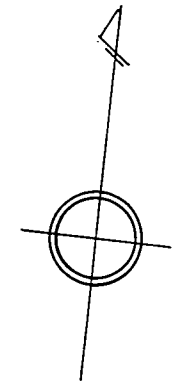
横浜市都筑区荏田南三丁目



凡 例	
	街区番号
	地番
	辺長及び換地地積
	換地位置

住宅・都市整備公団

横浜市都筑区荏田南三丁目

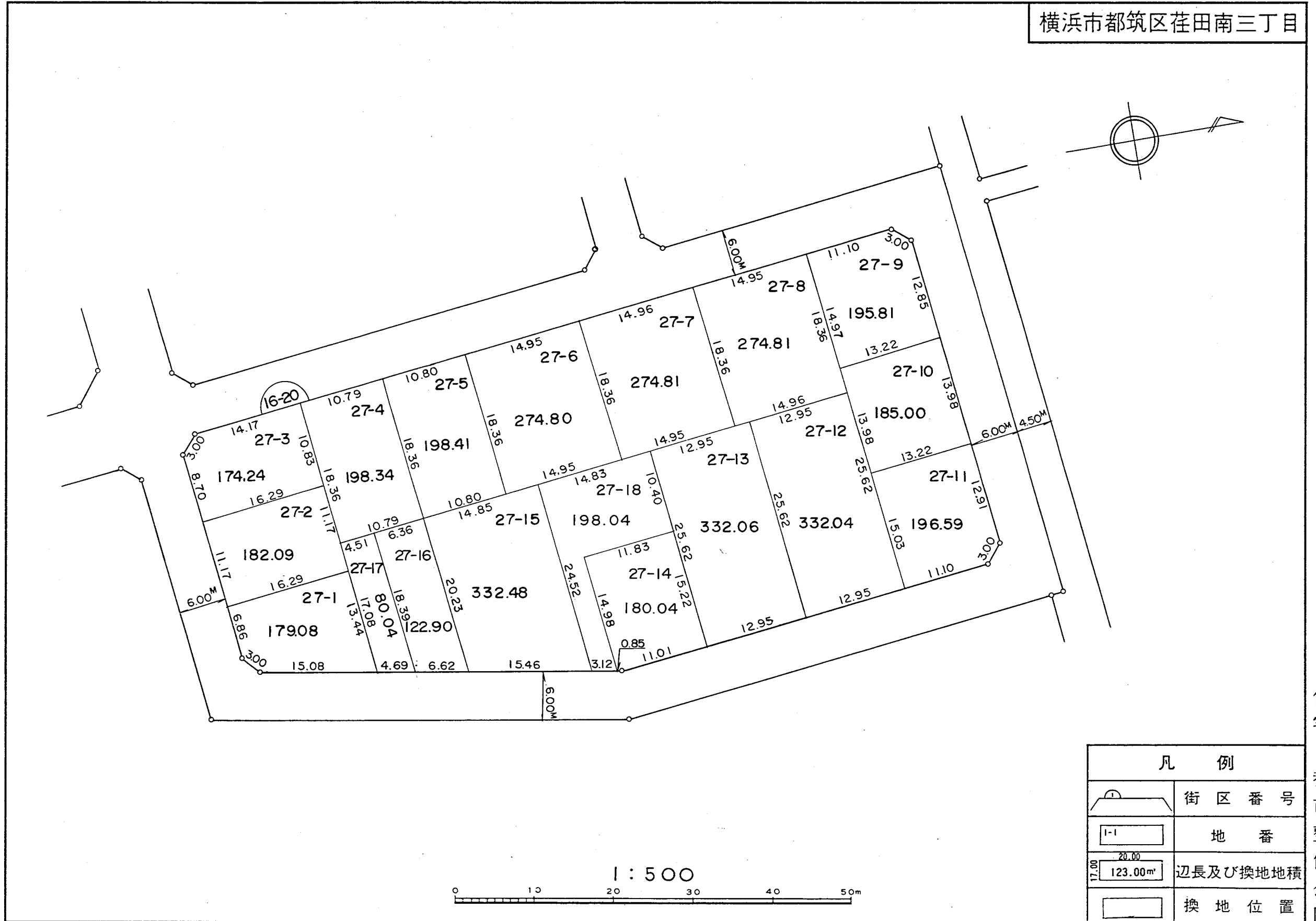
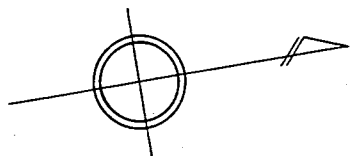


凡 例	
	街区番号
	地 番
	辺長及び換地地積
	換 地 位 置

# 換地 図

縮尺 五百分之一

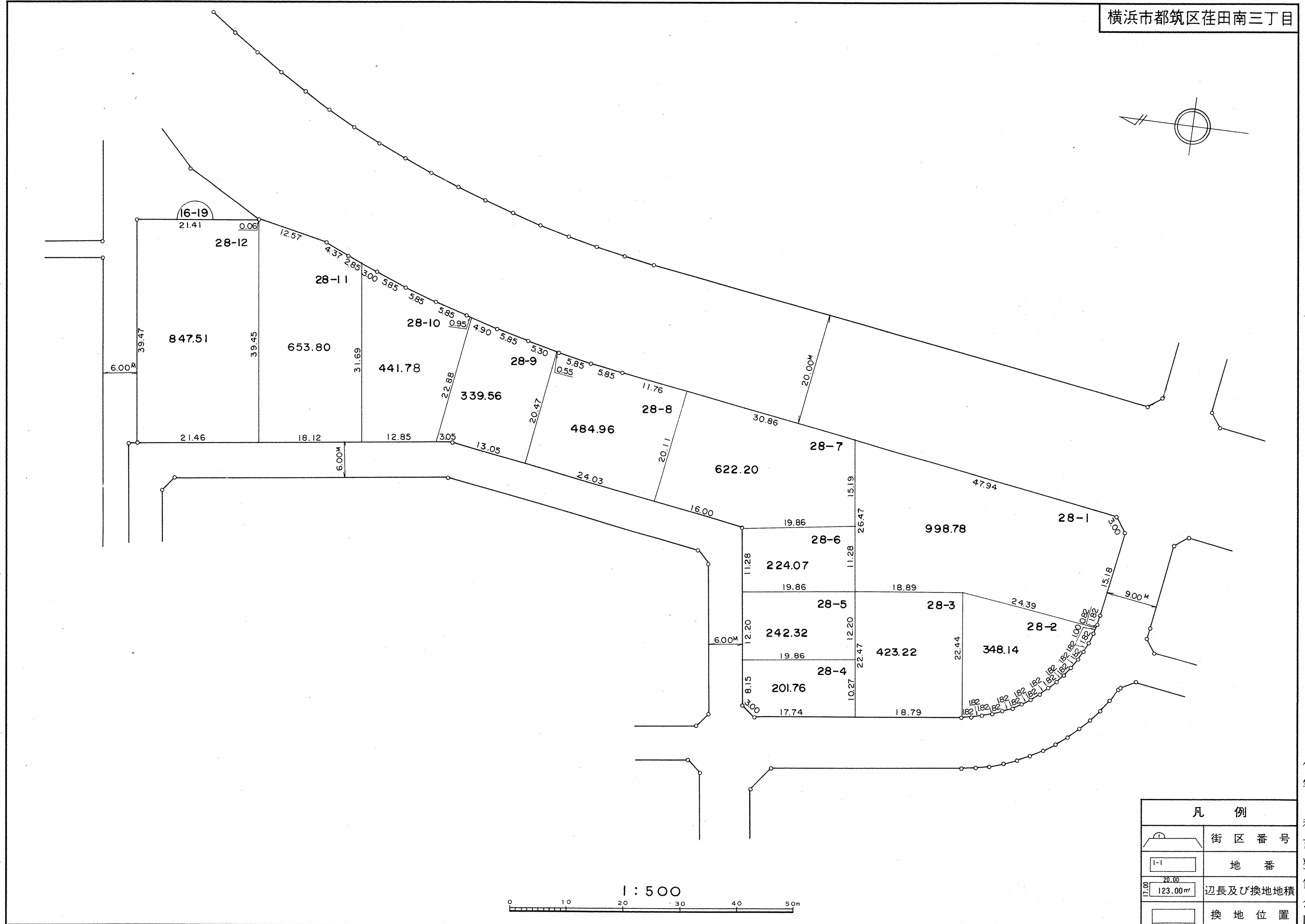
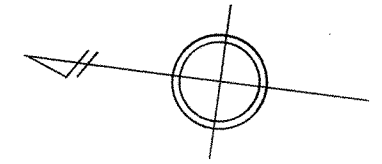
横浜市都筑区荏田南三丁目



# 換地 図

縮尺 五百分之一

横浜市都筑区荏田南三丁目



凡 例	
	街区番号
	地番
	辺長及び換地地積
	換地位置

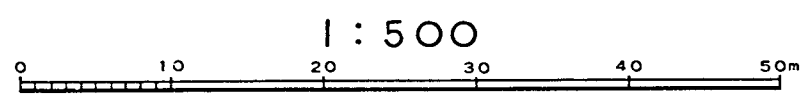
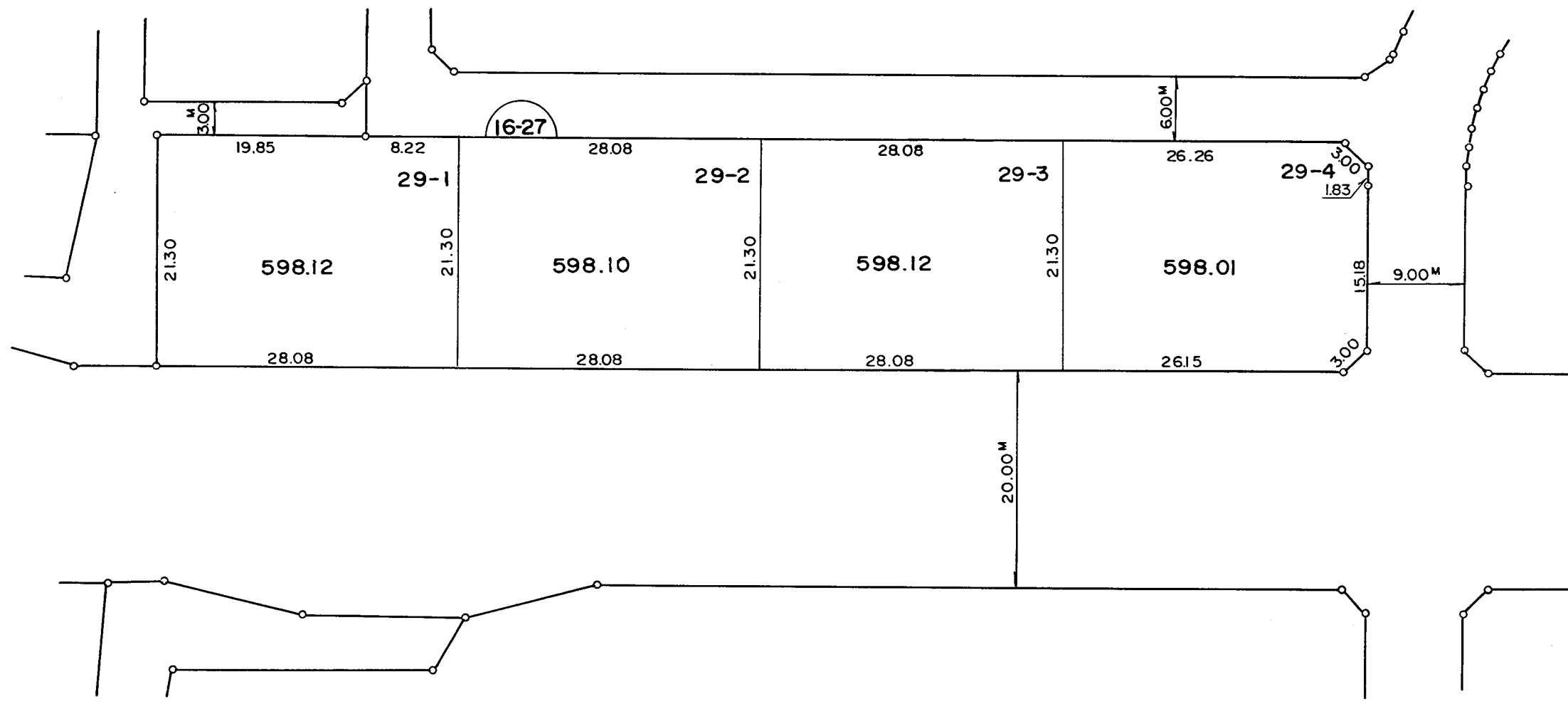
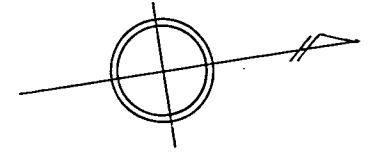
住宅・都市整備公団



# 換地 図

縮尺 五百分之一

横浜市都筑区荏田南三丁目




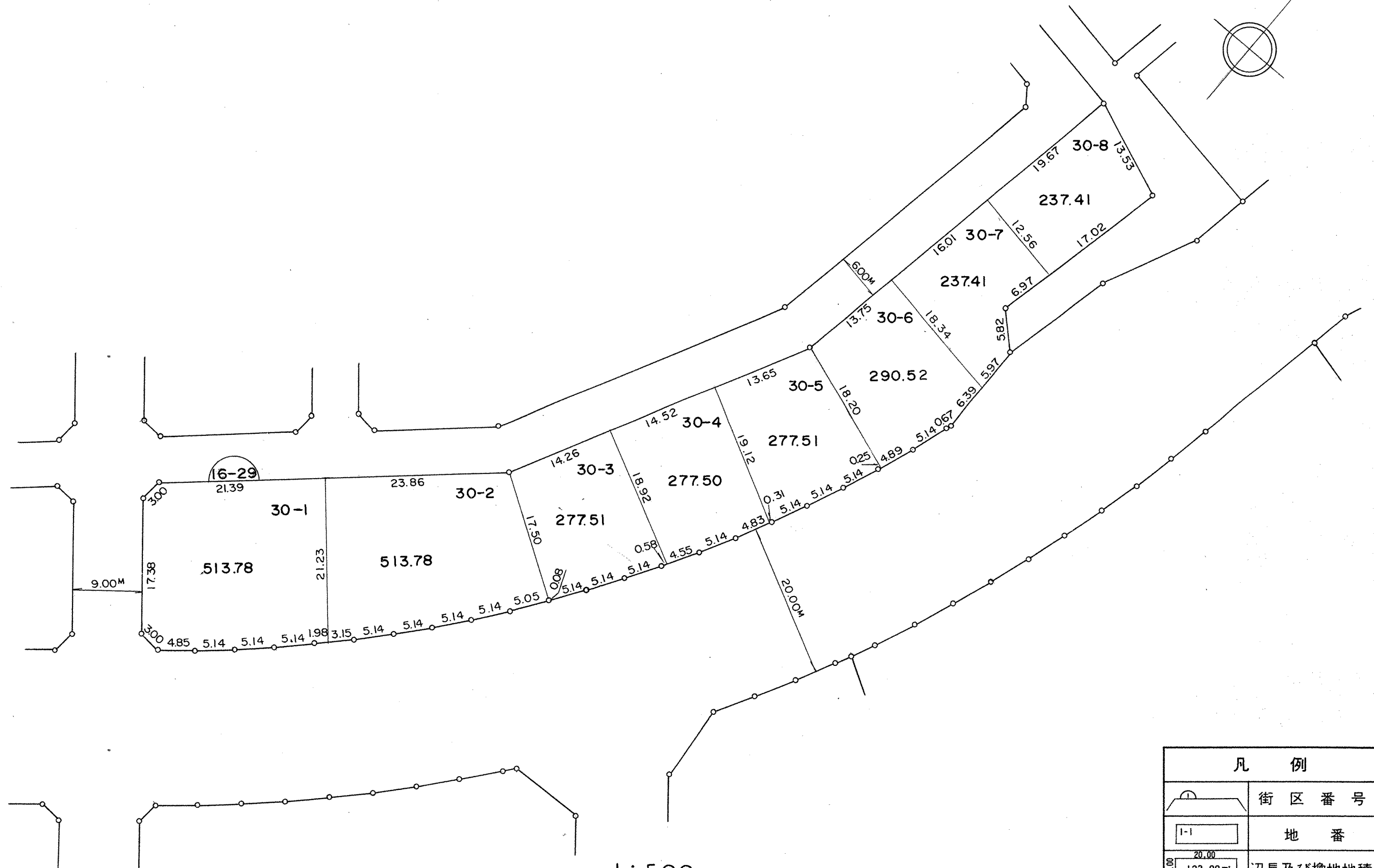
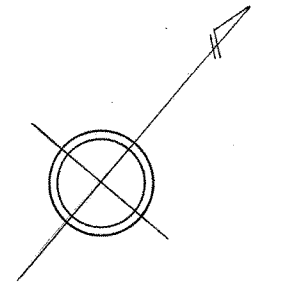
凡 例	
	街区番号
	地番
	辺長及び換地地積
	換地位置

住宅・都市整備公団

# 換 地 図

縮尺 五百分之一

横浜市都筑区荏田南三丁目



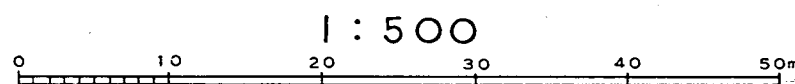
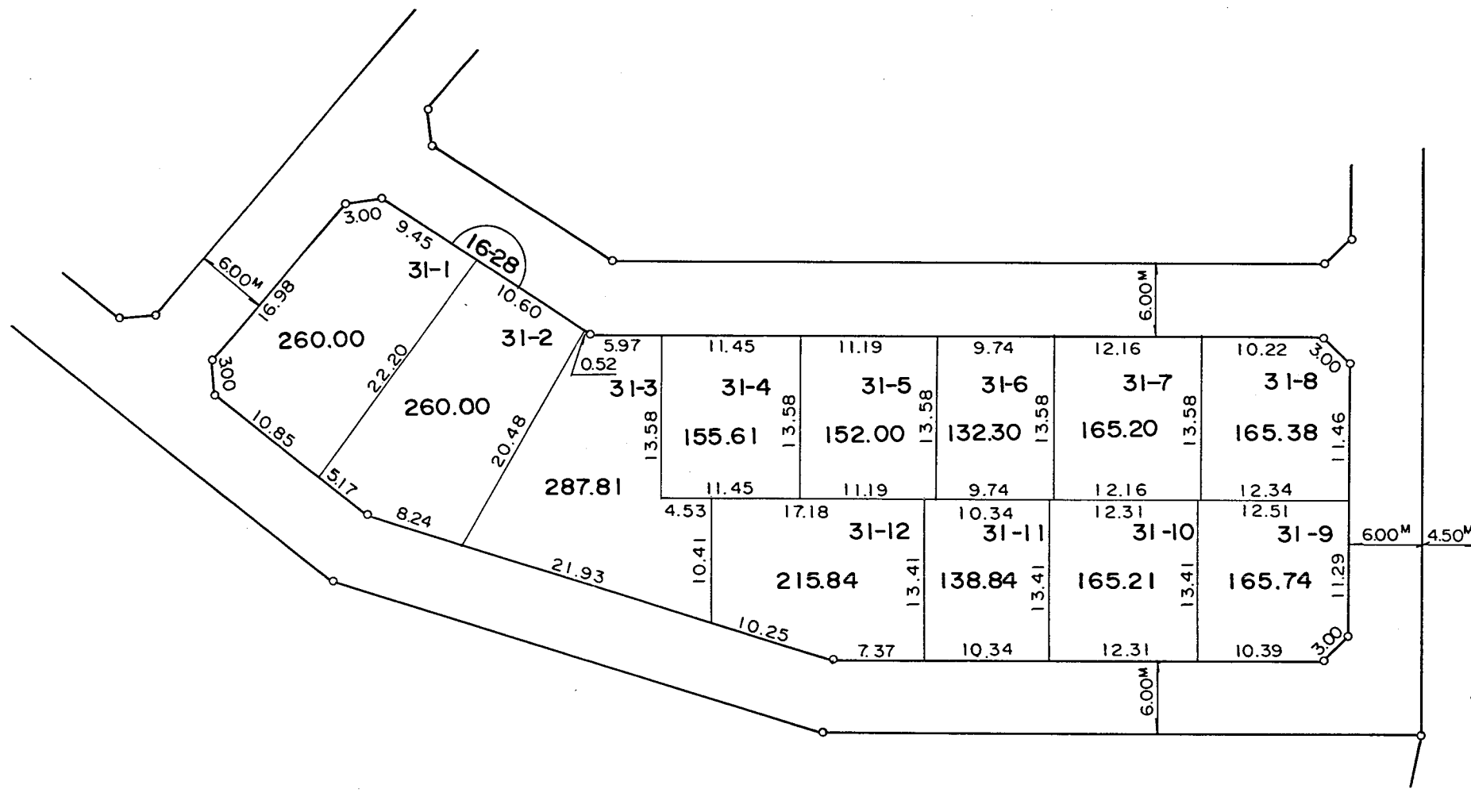
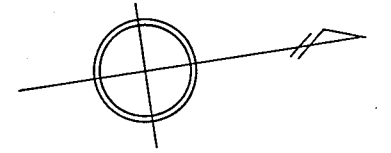
凡 例	
	街区番号
	地 番
	辺長及び換地地積
	換地位置

住宅・都市整備公団

# 換 地 図

縮尺 五百分之一

横浜市都筑区荏田南三丁目



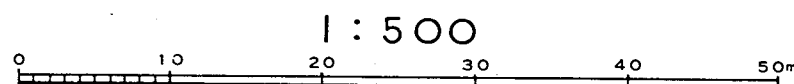
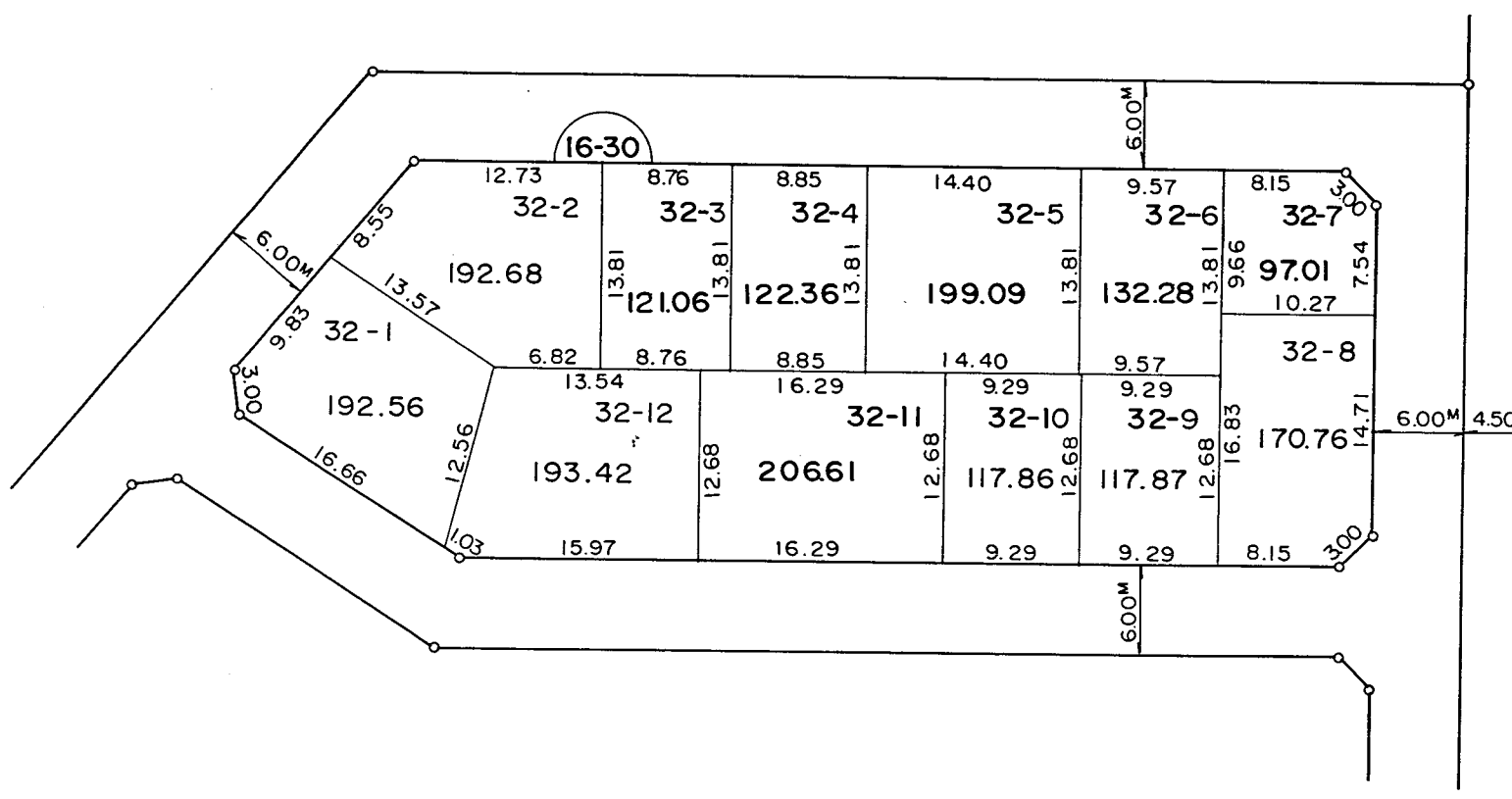
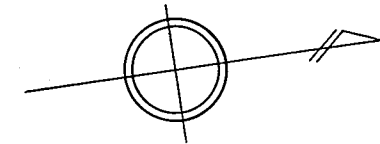
凡 例	
	街 区 番 号
	地 番
	辺長及び換地地積
	換 地 位 置

住宅・都市整備公団

# 換地 図

縮尺 五百分之一

横浜市都筑区荏田南三丁目

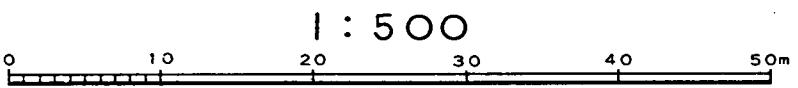
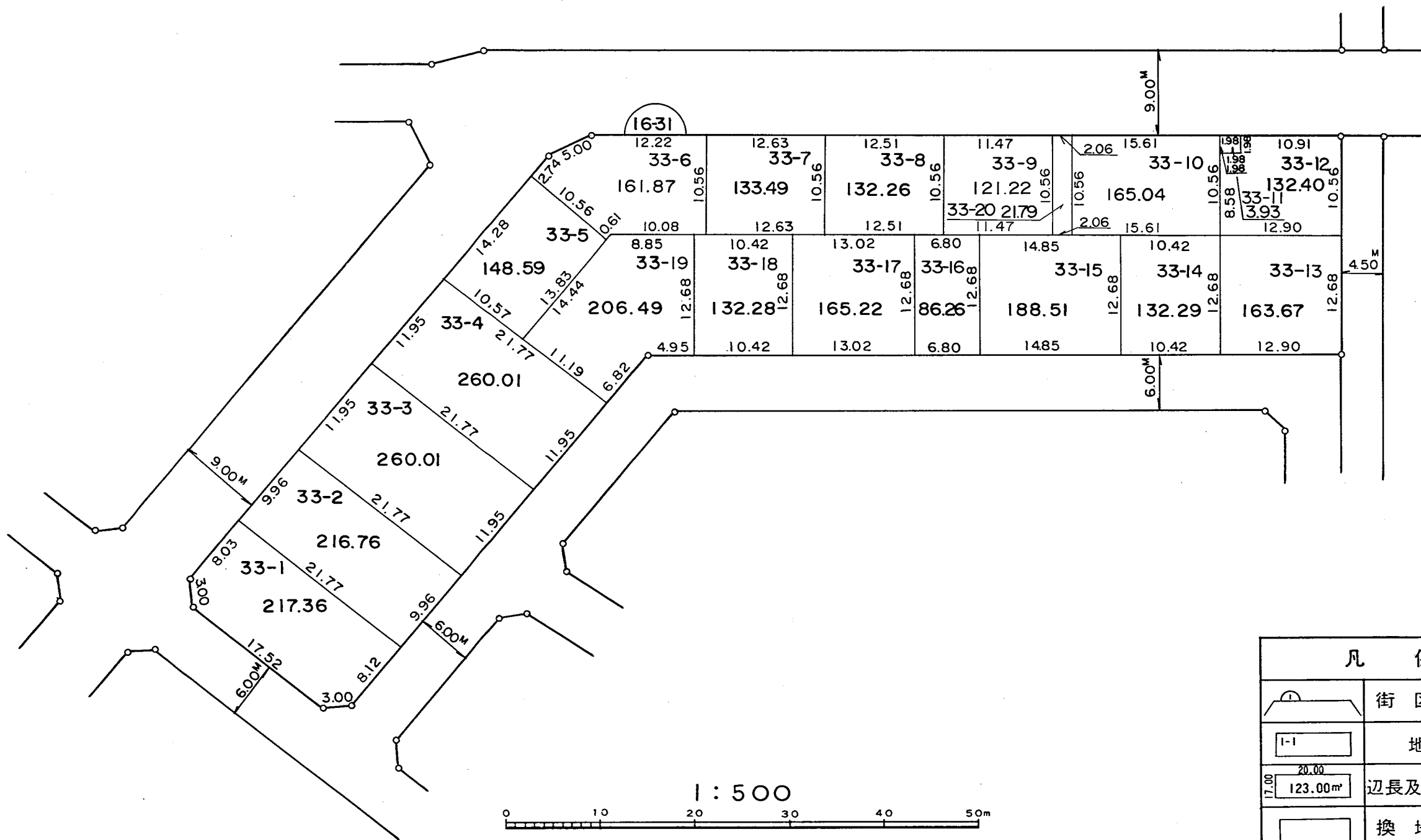
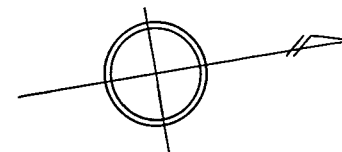


凡 例	
	街区番号
	地番
	辺長及び換地地積
	換地位置

# 換地 図

縮尺 五百分之一

横浜市都筑区荏田南三丁目



1 : 500

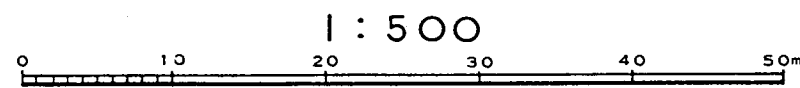
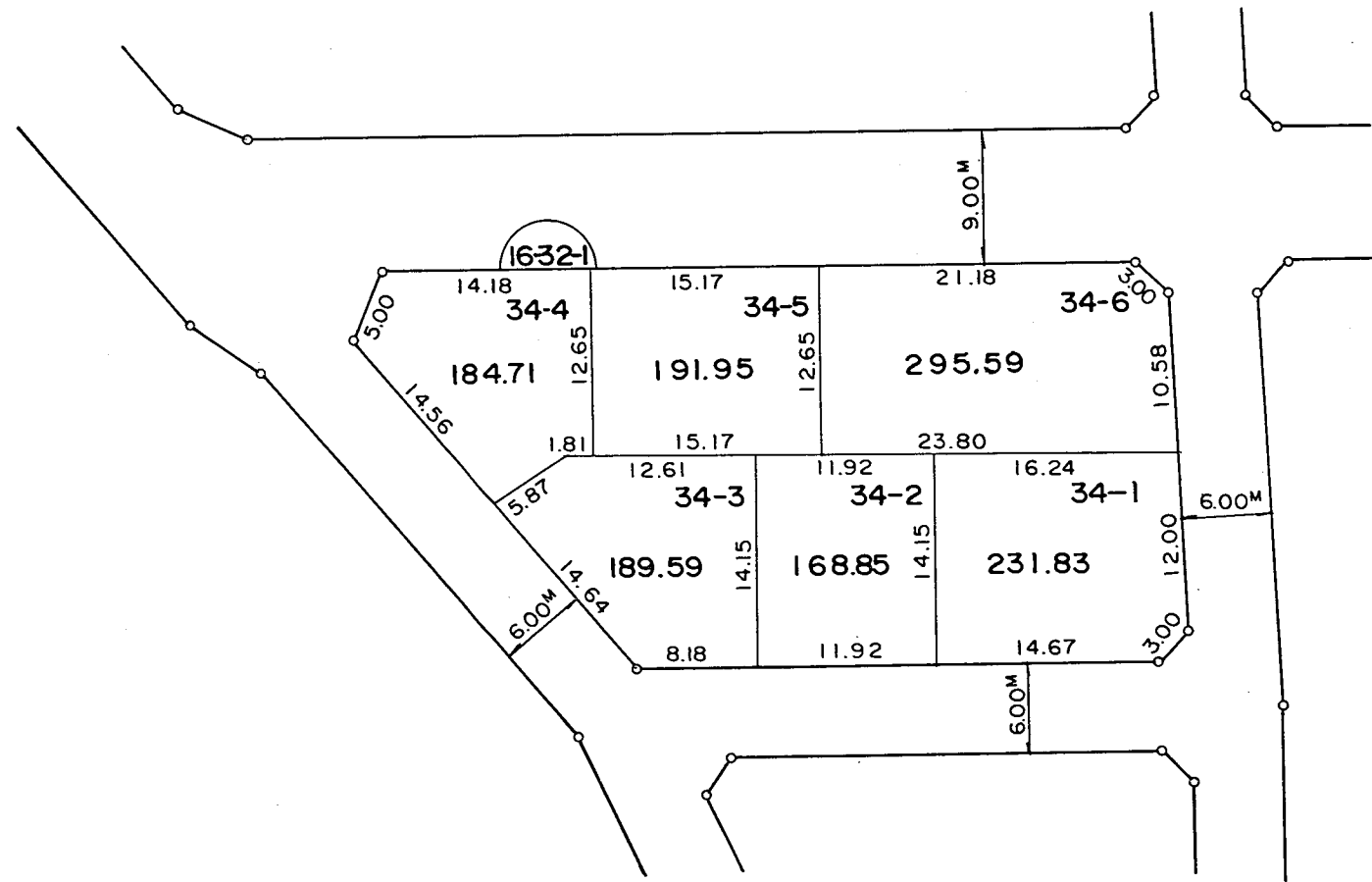
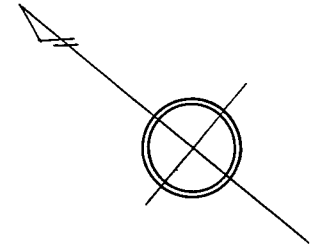
凡 例	
	街区番号
	地番
	辺長及び換地地積
	換地位置

住宅・都市整備公団

# 換 地 図

縮尺 五百分之一

横浜市都筑区荏田南三丁目



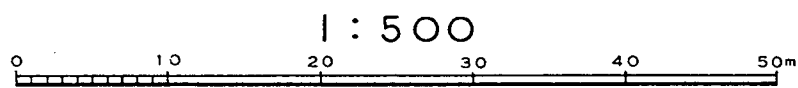
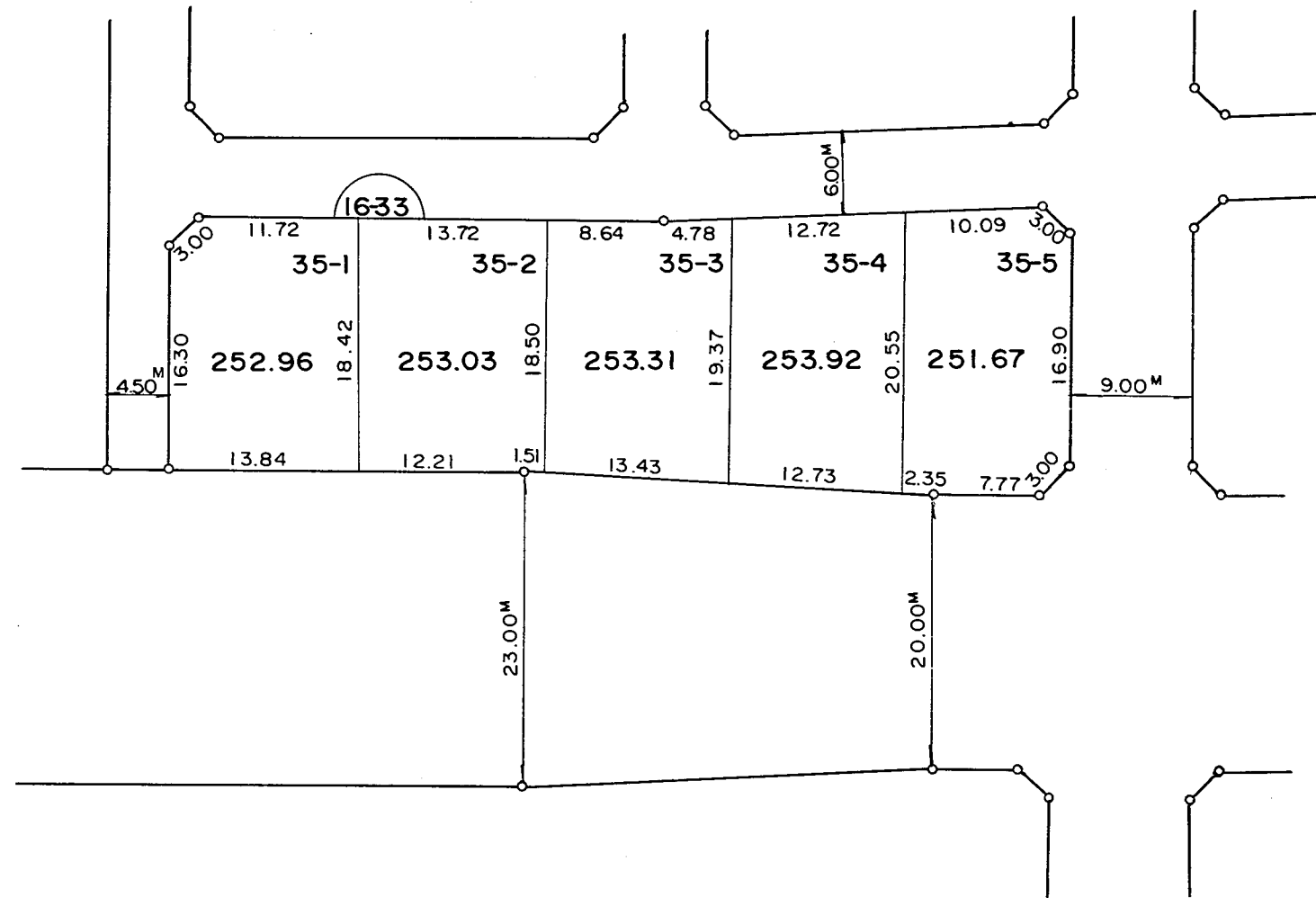
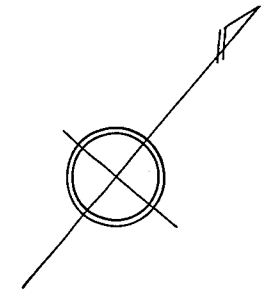
凡 例	
	街区番号
	地番
	辺長及び換地地積
	換地位置

住宅・都市整備公団

# 換 地 図

縮尺 五百分之一

横浜市都筑区荏田南三丁目

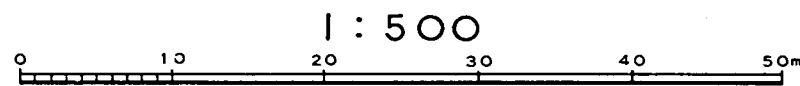
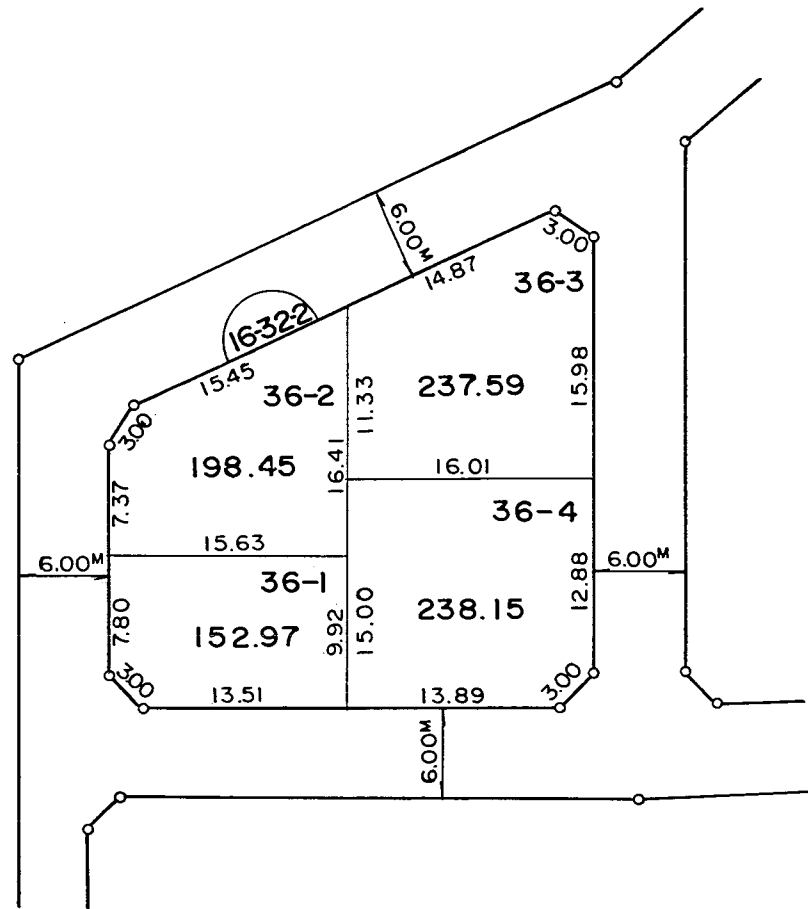
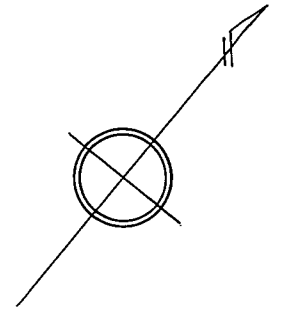


凡 例	
	街 区 番 号
	地 番
	辺長及び換地地積
	換 地 位 置

# 換地 図

縮尺 五百分之一

横浜市都筑区荏田南三丁目




凡 例	
	街区番号
	地番
	辺長及び換地地積
	換地位置





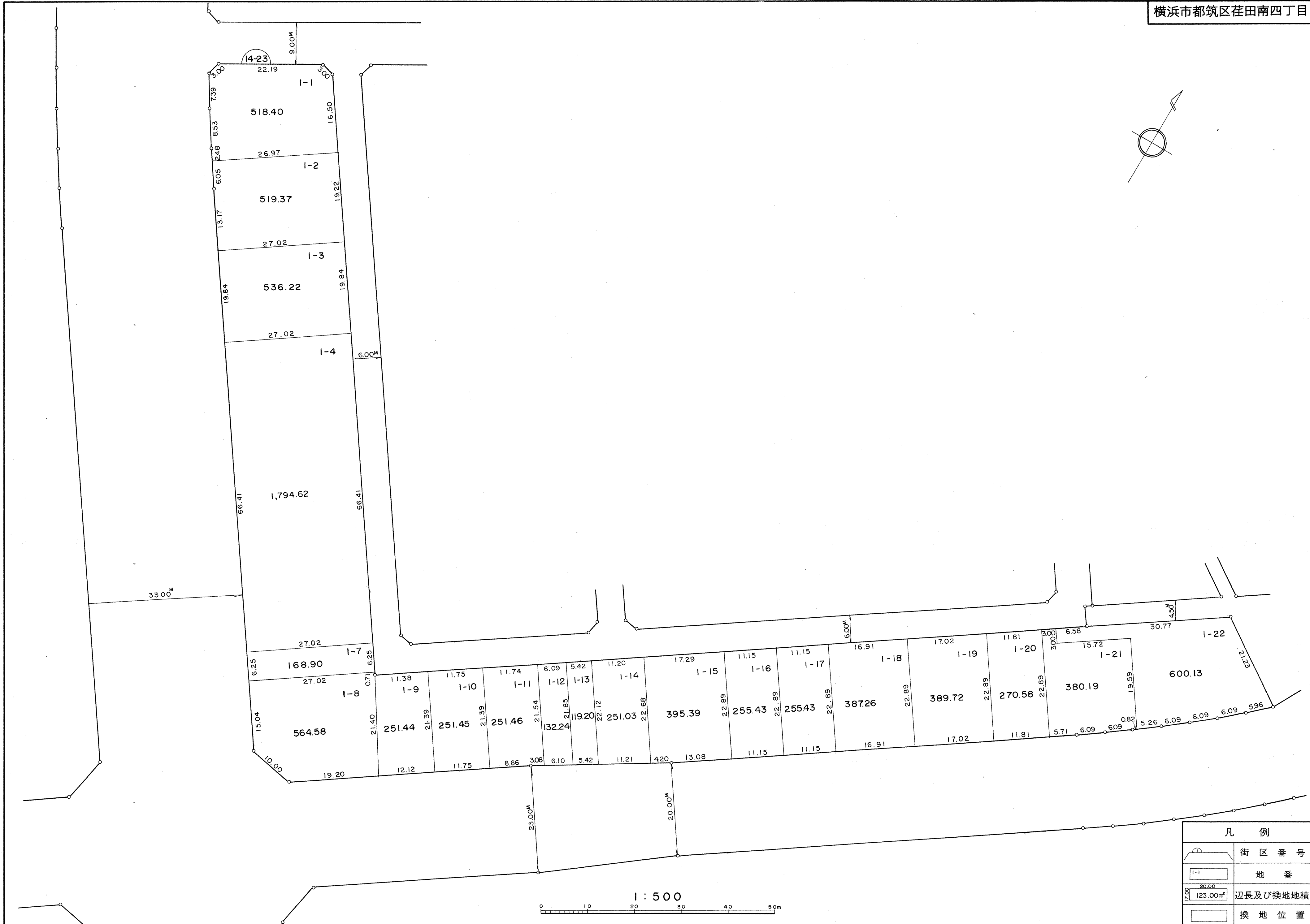
凡 例	
	街区番号
	地番
	辺長及び換地地積
	換地位置



住宅・都市整備公団

# 横浜北部新都市第二地区 土地区画整理事業

## 荏田南四丁目



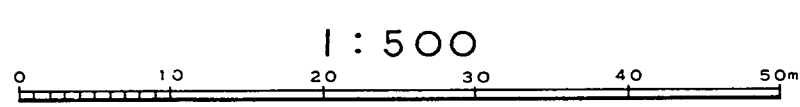
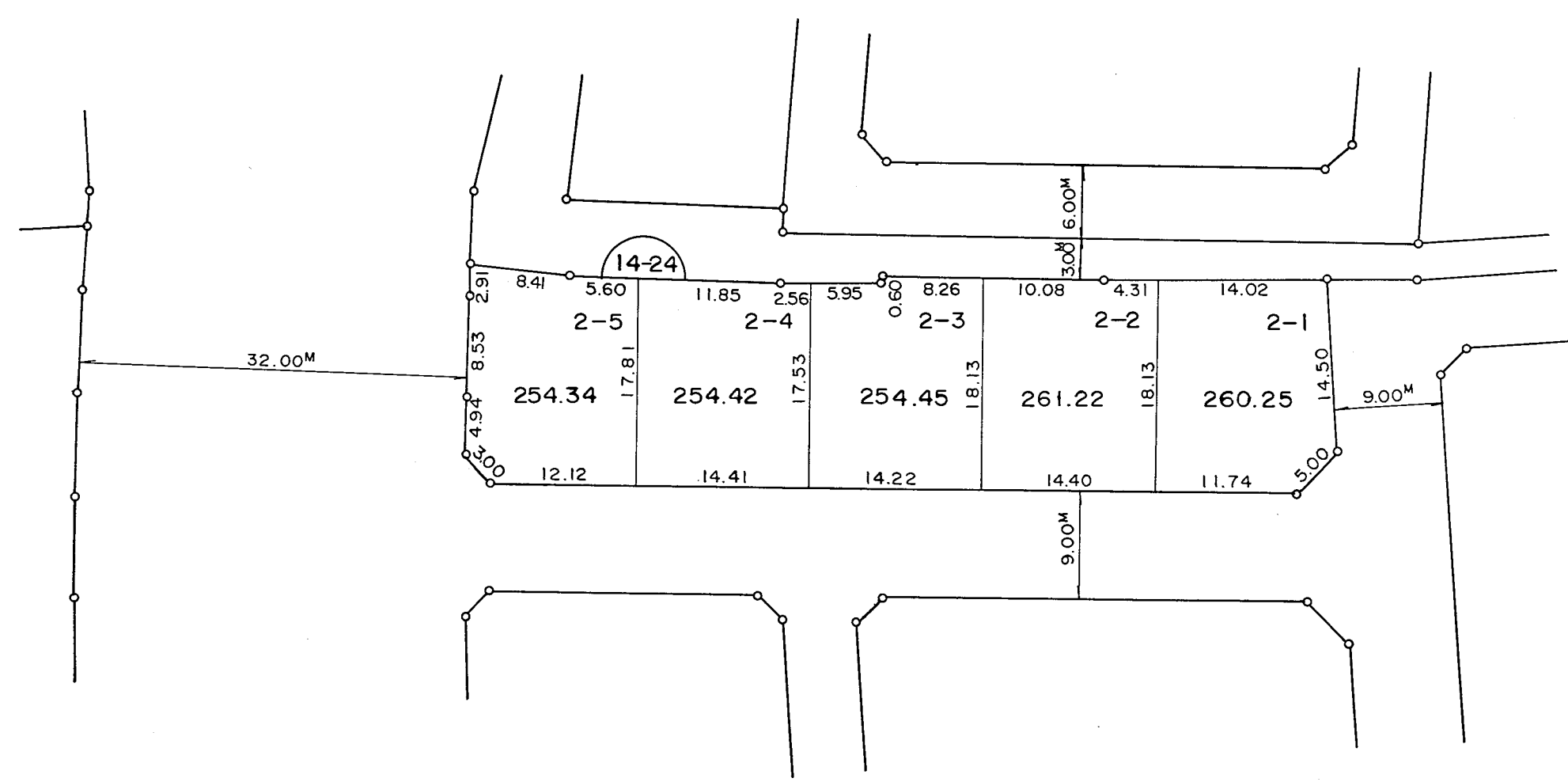
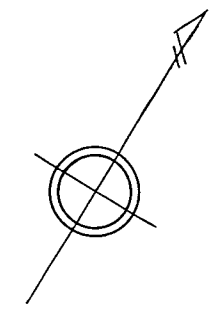
凡例	
	街区番号
	地番
	辺長及び換地地積
	換地位置

住宅・都市整備公団

# 換地図

縮尺 五百分之一

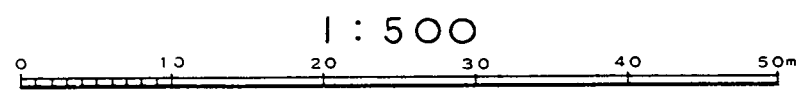
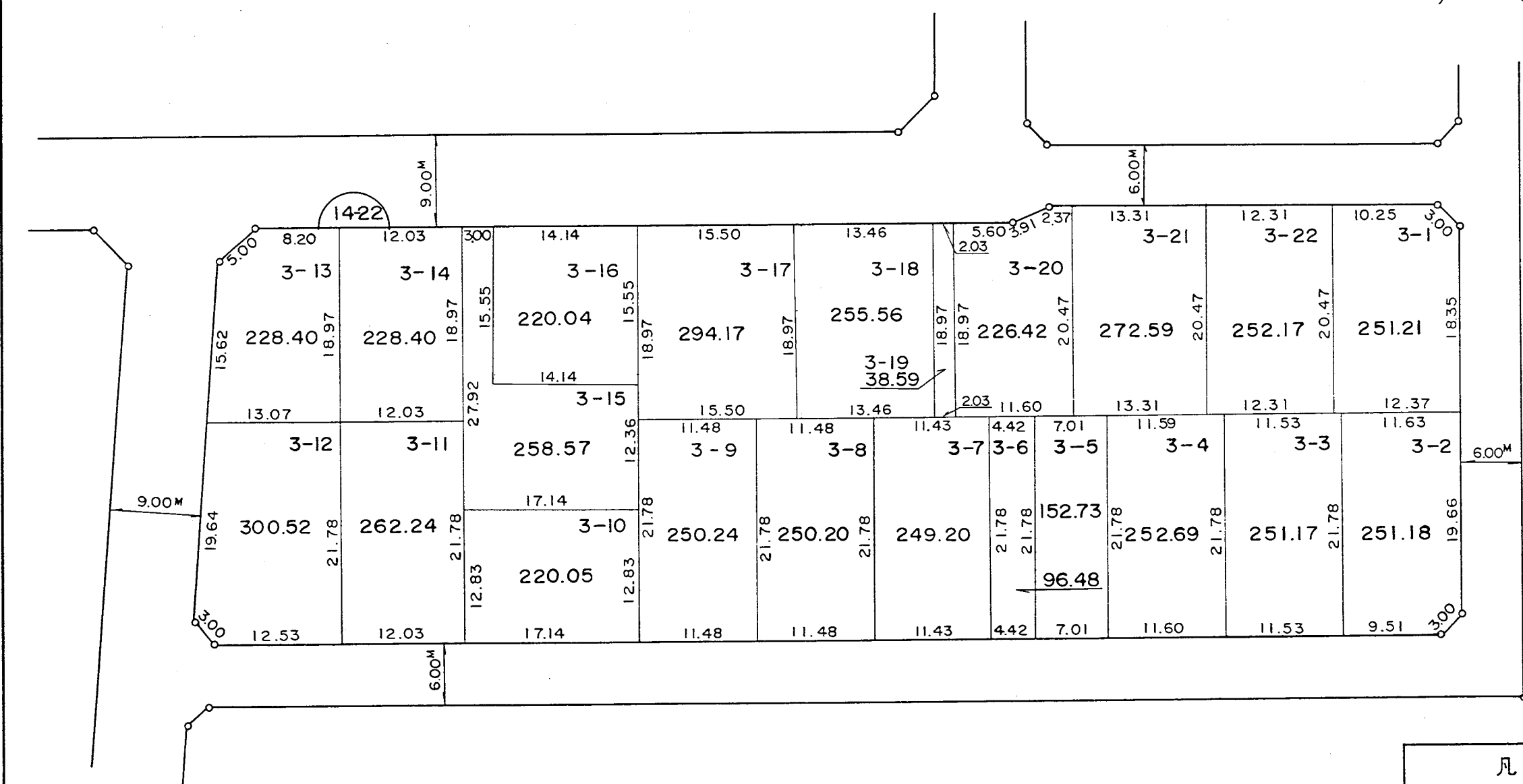
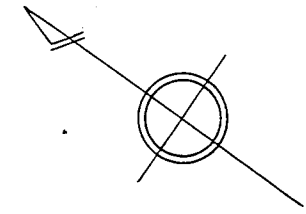
横浜市都筑区荏田南四丁目



凡例	
	街区番号
	地番
	辺長及び換地地積
	換地位置

住宅・都市整備公団

横浜市都筑区荏田南四丁目



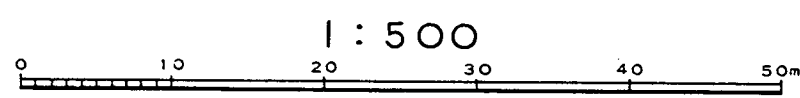
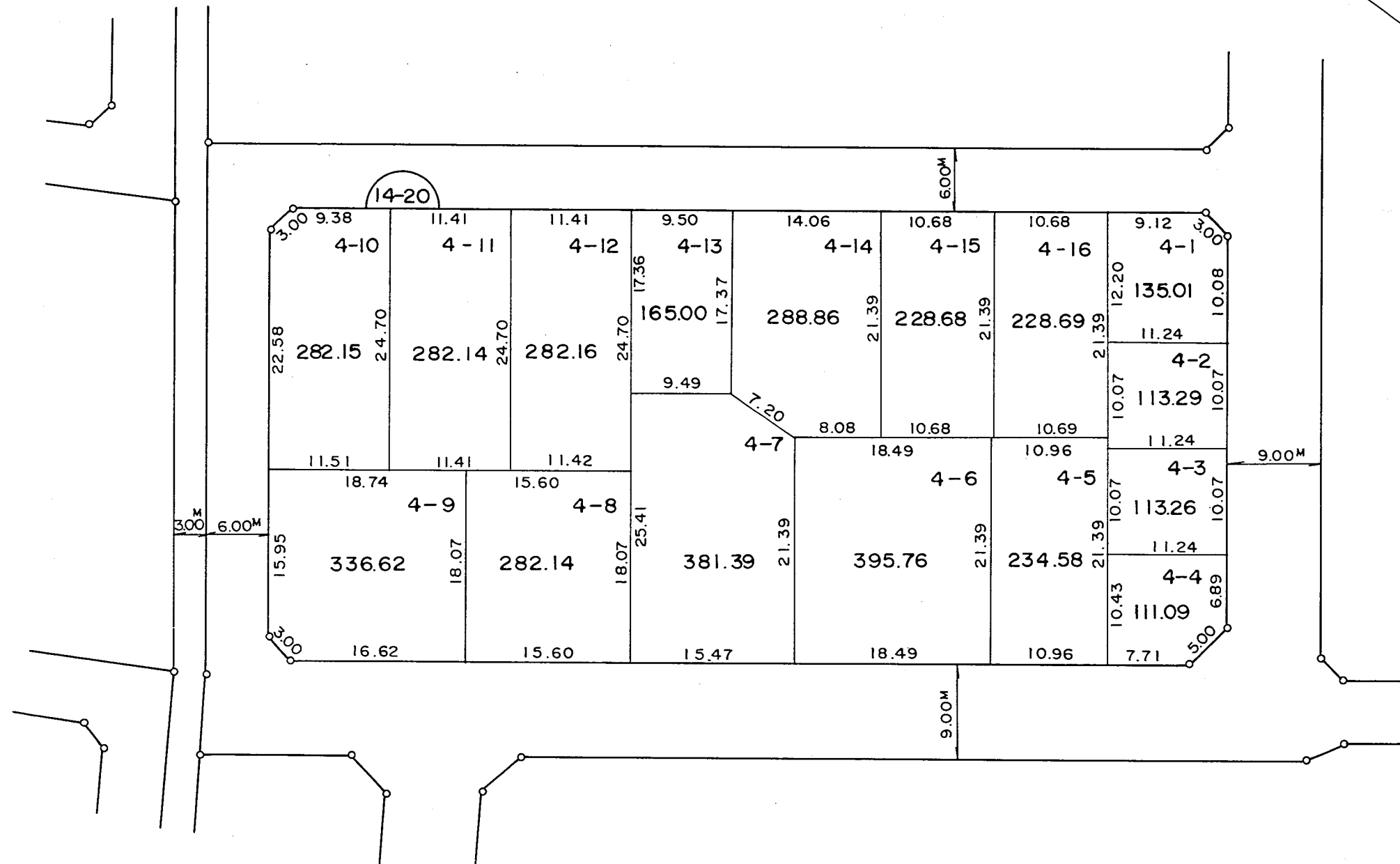
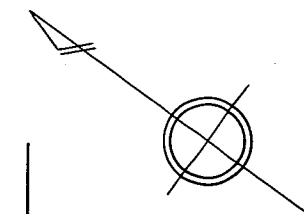
凡 例	
	街区番号
	地番
	辺長及び換地地積
	換地位置

住宅・都市整備公団

# 換 地 図

縮尺 五百分之一

横浜市都筑区荏田南四丁目



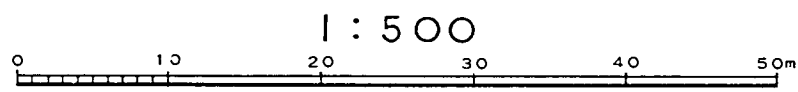
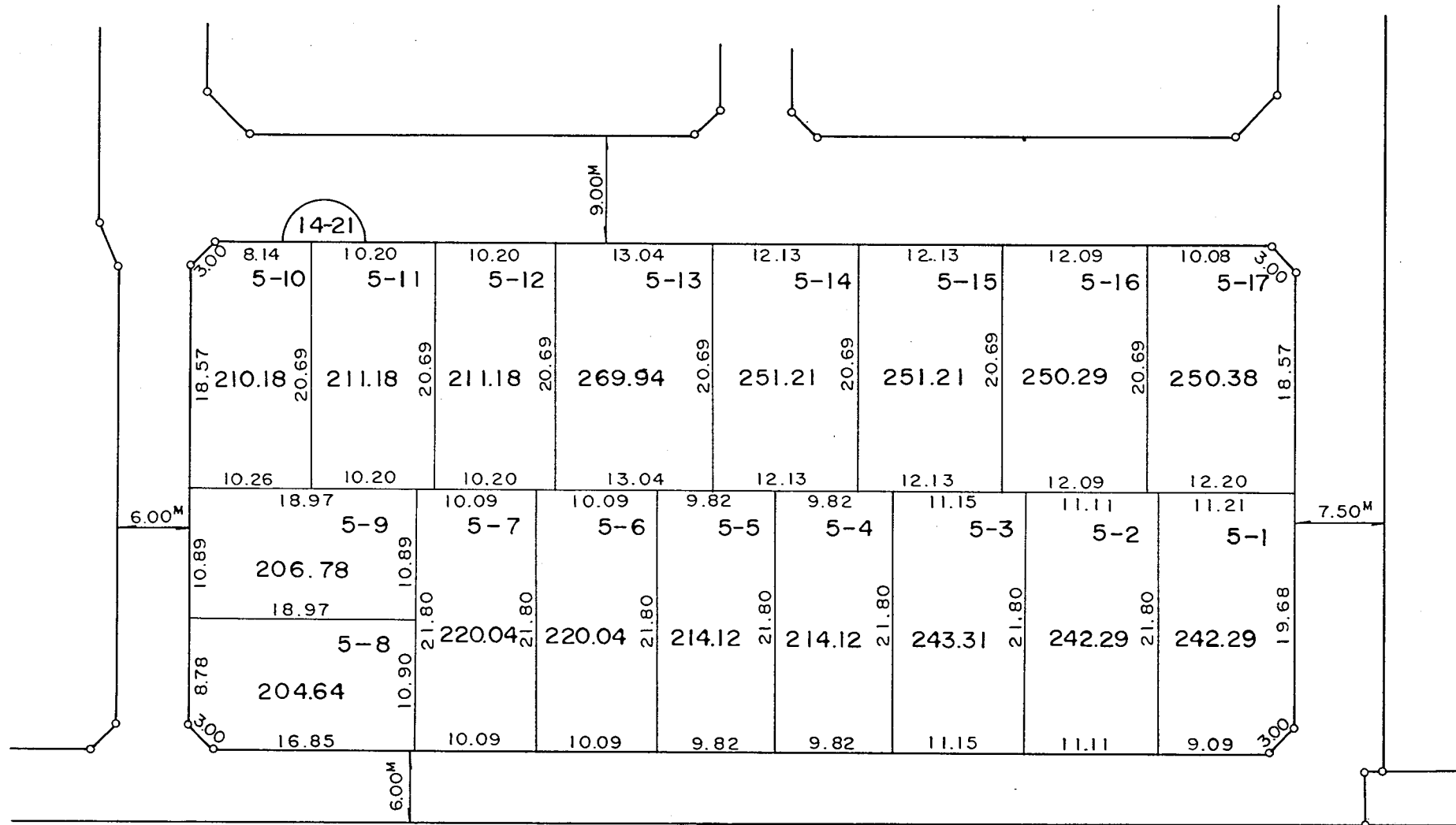
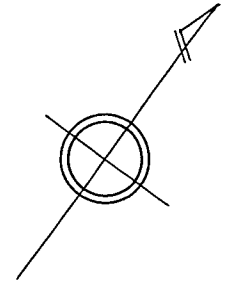
凡 例	
	街区番号
	地番
	辺長及び換地地積
	換地位置

住宅・都市整備公団

# 換地 図

縮尺 五百分之一

横浜市都筑区荏田南四丁目



1 : 500

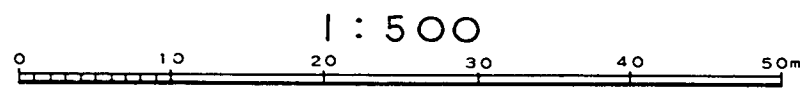
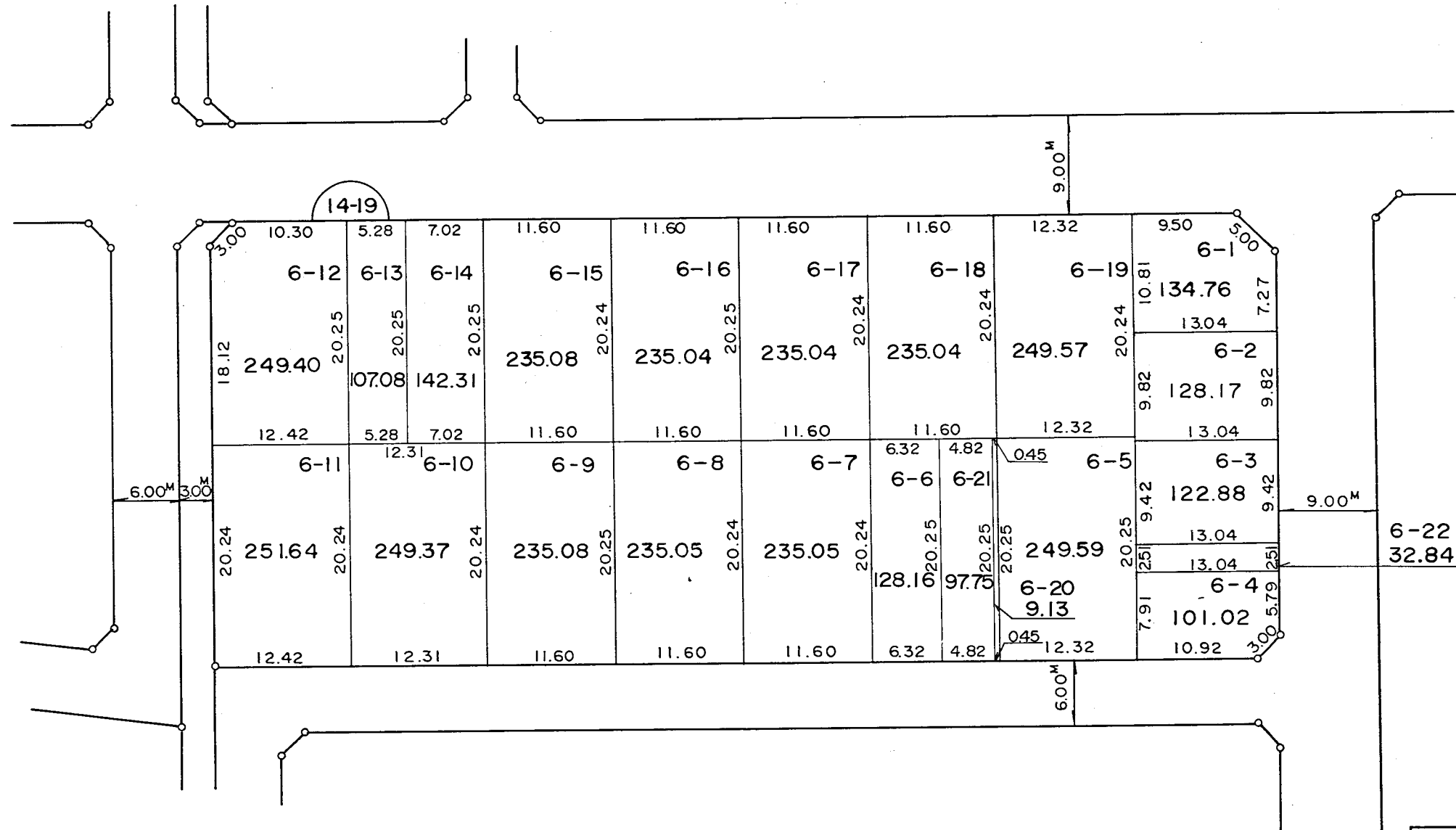
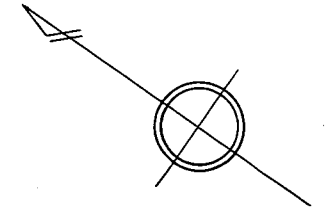
凡 例	
	街区番号
	地番
	辺長及び換地地積
	換地位置

住宅・都市整備公団

# 換地 図

縮尺 五百分之一

横浜市都筑区荏田南四丁目

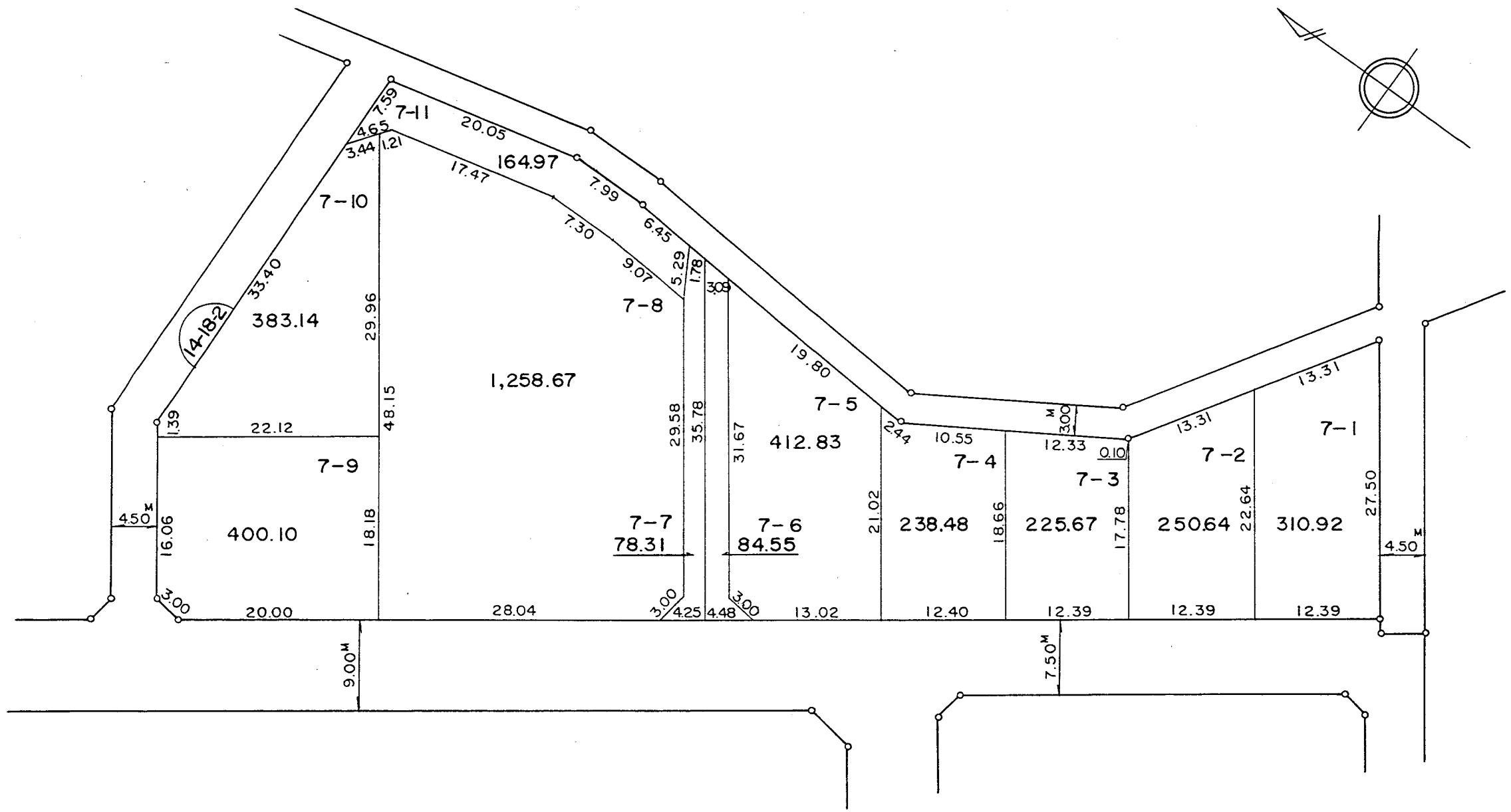


凡 例	
	街区番号
	地 番
	辺長及び換地地積
	換地位置

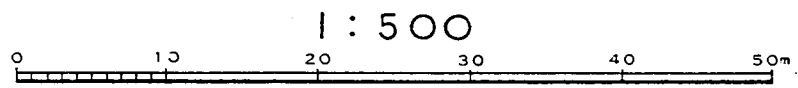
住宅・都市整備公団



横浜市都筑区荏田南四丁目



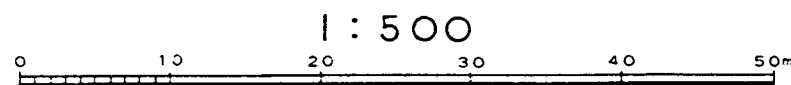
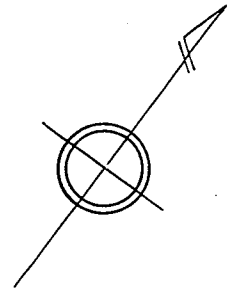
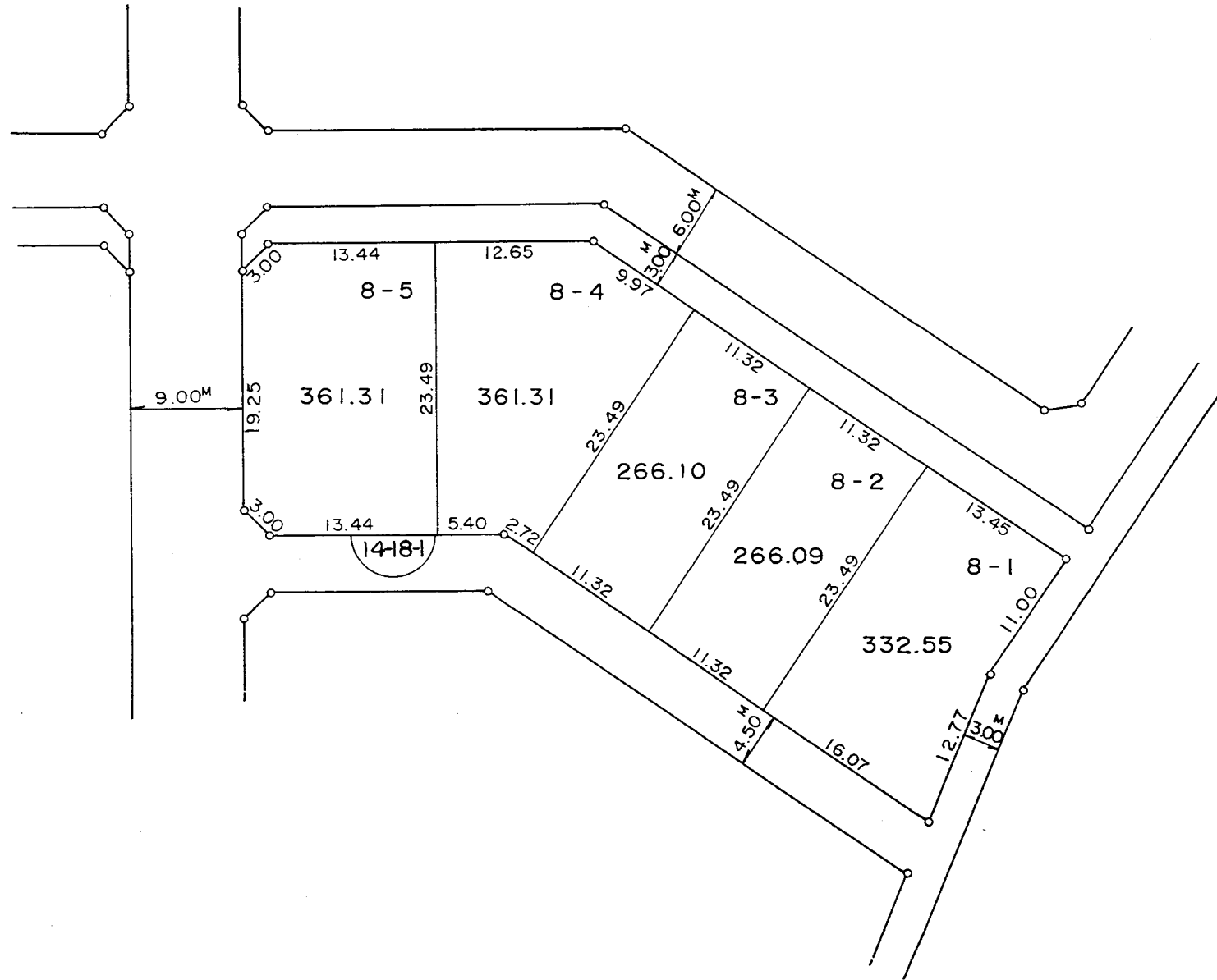
凡 例	
	街区番号
	地番
	辺長及び換地地積
	換地位置



1 : 500

住宅・都市整備公団

横浜市都筑区荏田南四丁目



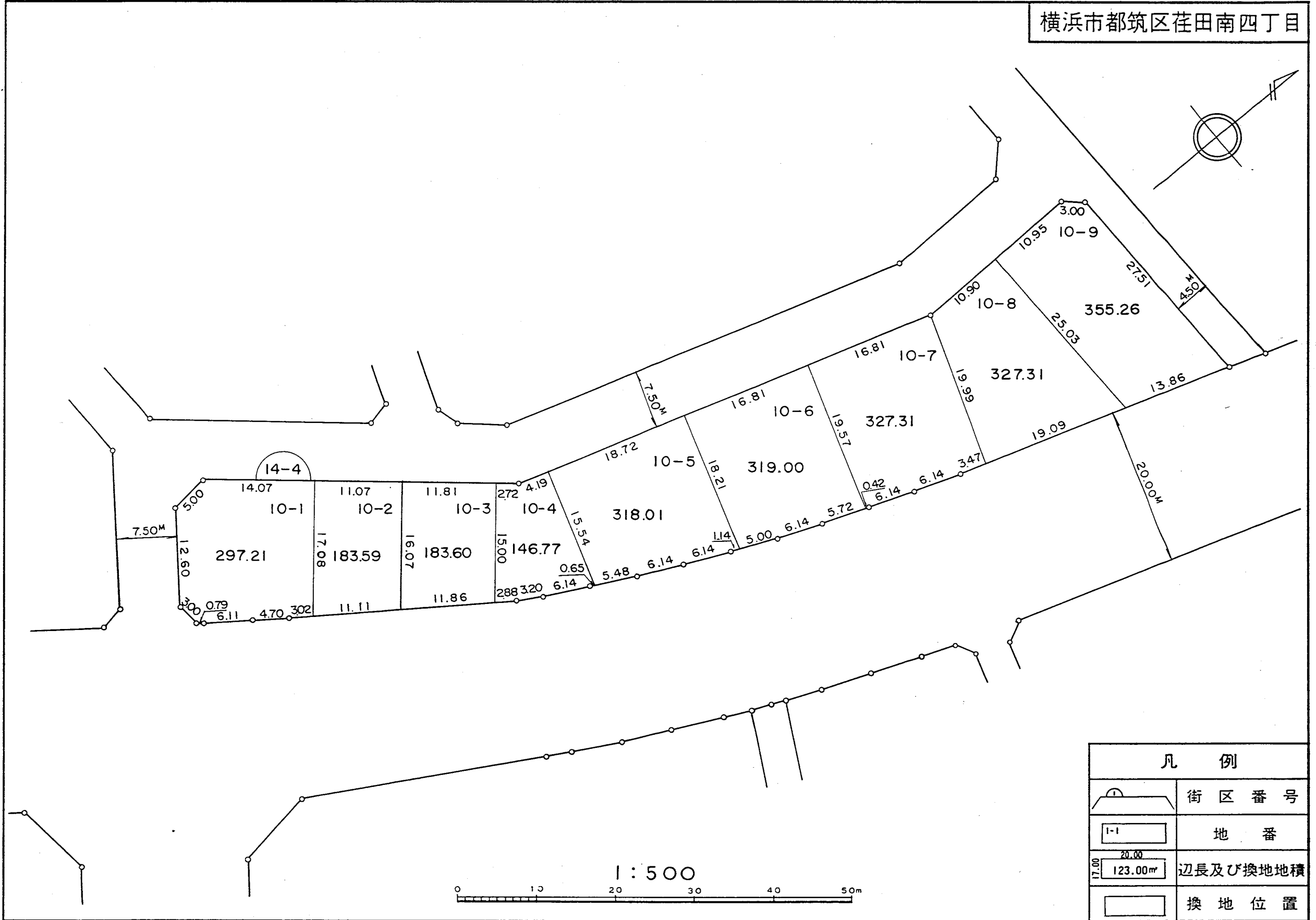
凡 例	
	街区番号
	地番
	辺長及び換地地積
	換地位置

住宅・都市整備公団

# 換地 図

縮尺 五百分之一

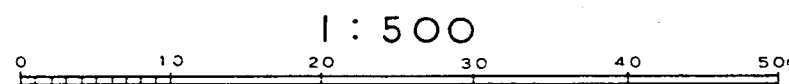
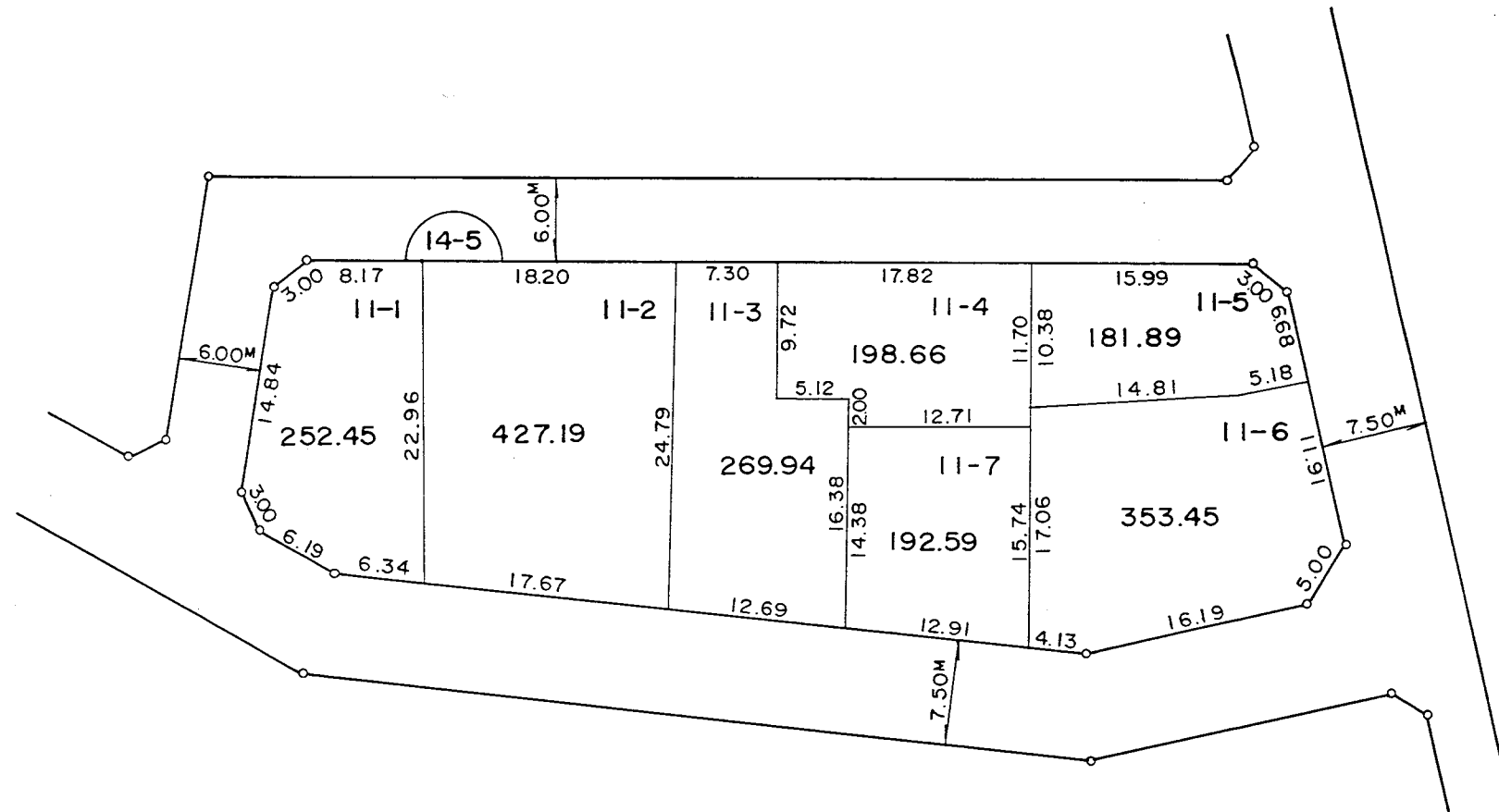
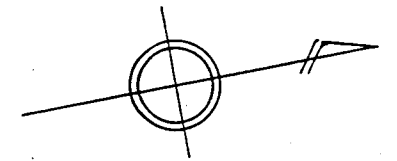
横浜市都筑区荏田南四丁目



凡 例	
	街区番号
	地番
	辺長及び換地地積
	換地位置

住宅・都市整備公団

横浜市都筑区荏田南四丁目

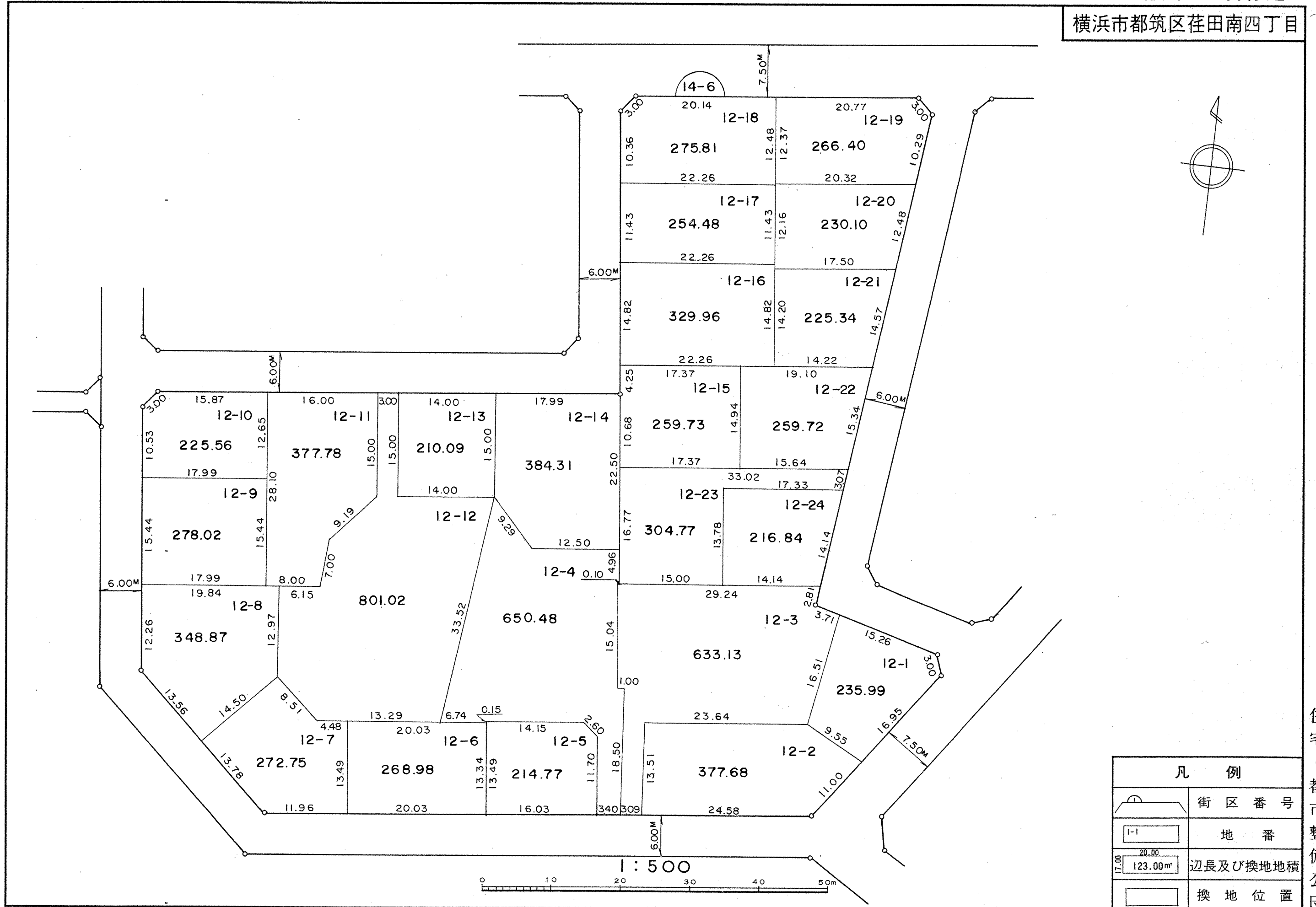


凡 例	
	街区番号
	地 番
	辺長及び換地地積
	換 地 位 置

# 換 地 図

縮尺 五百分之一

横浜市都筑区荏田南四丁目



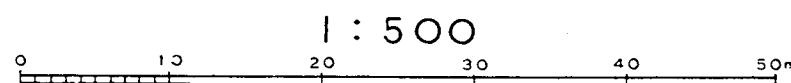
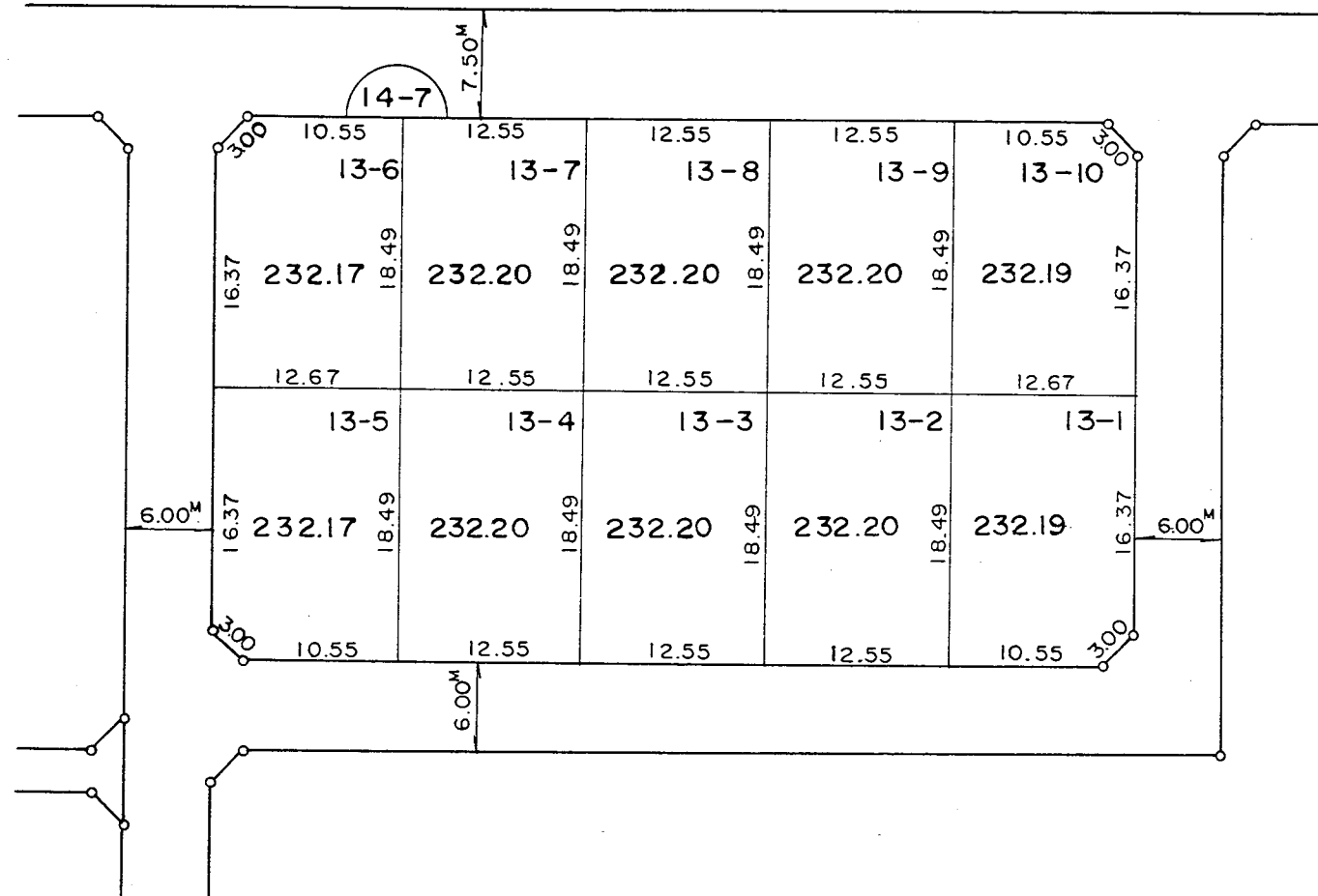
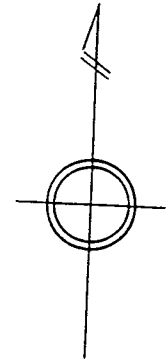
凡 例	
	街区番号
	地番
	辺長及び換地地積
	換地位置

住宅・都市整備公団

# 換地 図

縮尺 五百分之一

横浜市都筑区荏田南四丁目



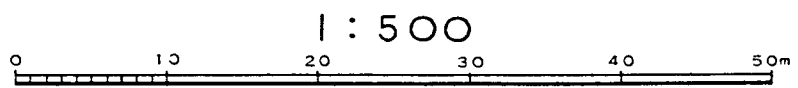
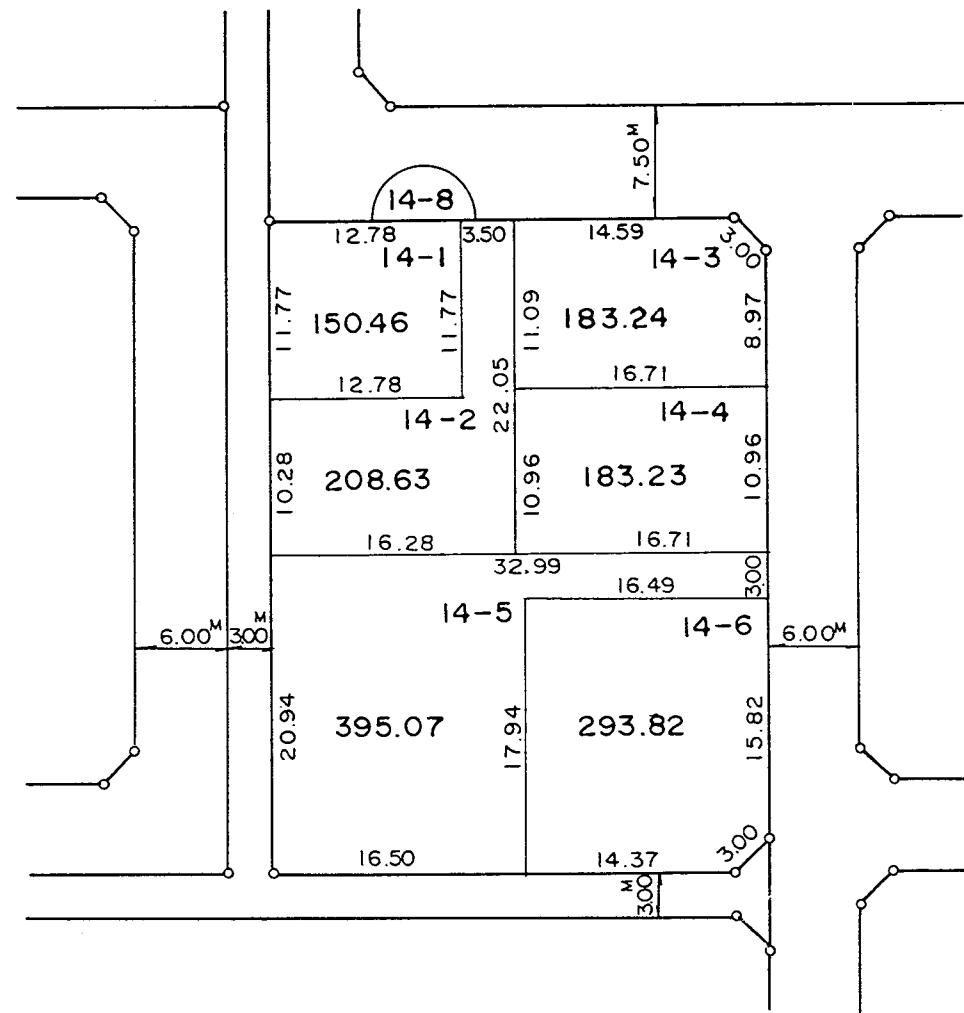
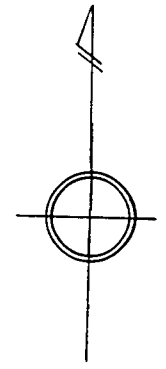
凡 例	
	街区番号
	地番
	辺長及び換地地積
	換地位置

住宅・都市整備公団

# 換地図

縮尺 五百分之一

横浜市都筑区荏田南四丁目



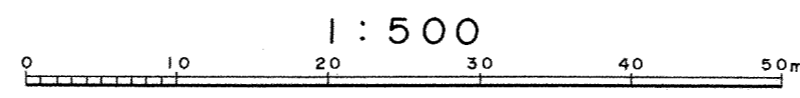
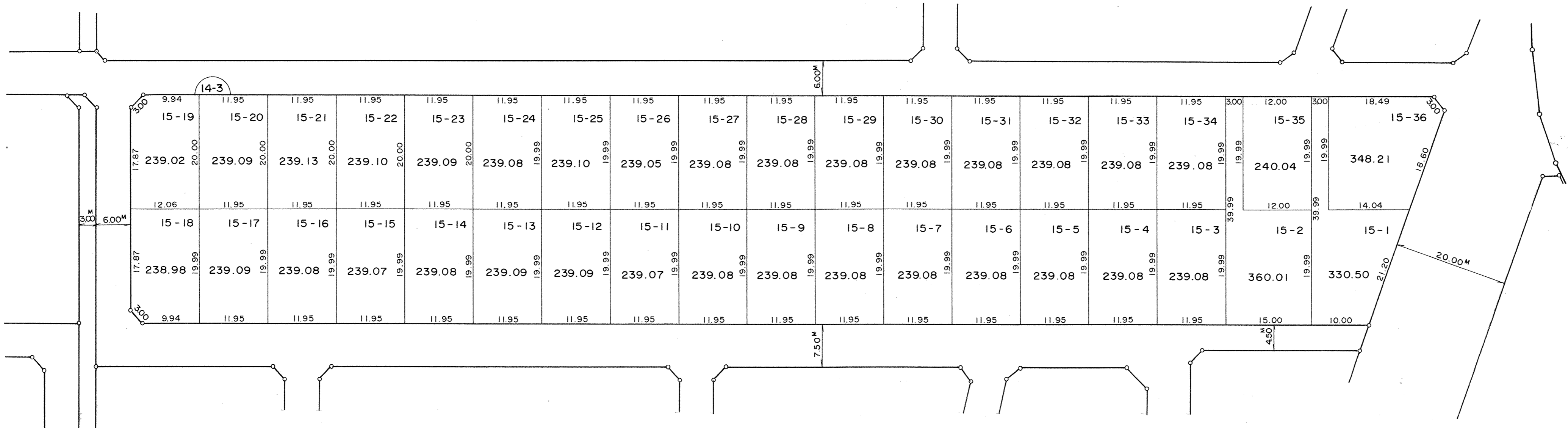
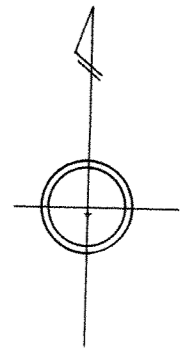
凡例	
	街区番号
	地番
	辺長及び換地地積
	換地位置

住宅・都市整備公団

# 換地図

縮尺 五百分之一

横浜市都筑区荏田南四丁目



凡 例	
	街区番号
	地番
	辺長及び換地地積
	換地位置

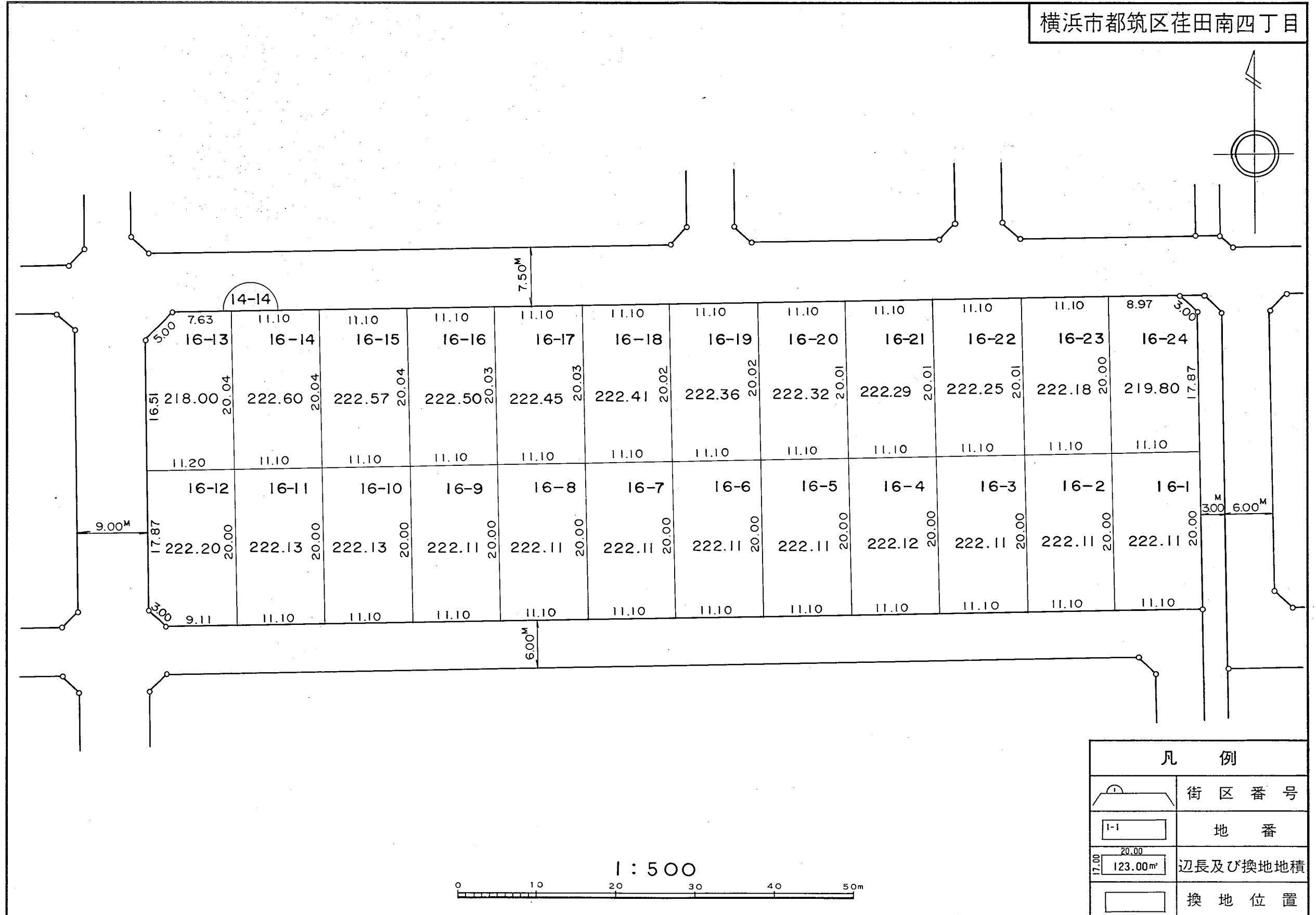
住宅・都市整備公団



# 換地 図

縮尺 五百分之一

横浜市都筑区荏田南四丁目

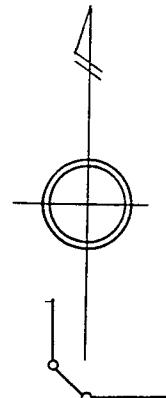
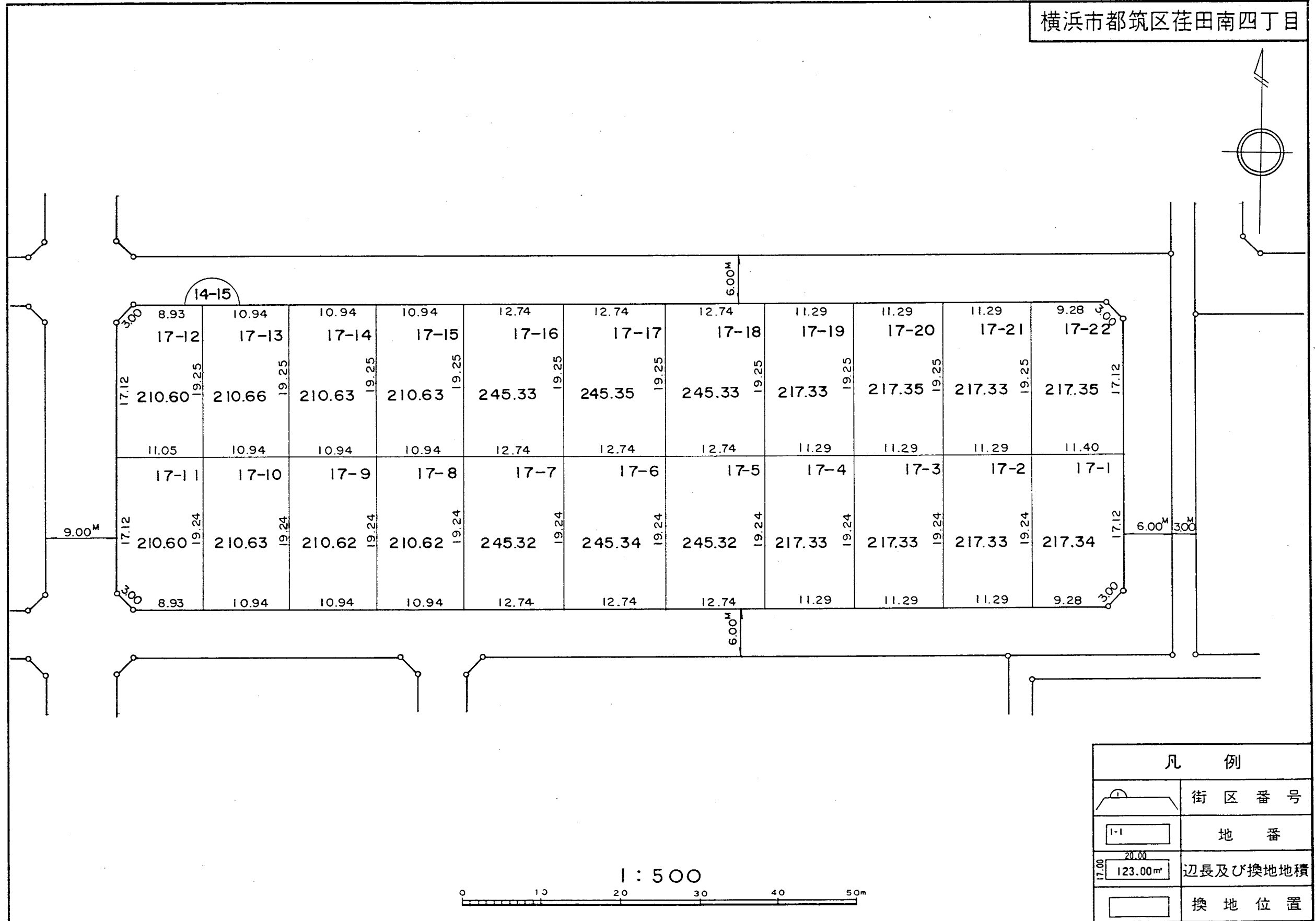


住宅・都市整備公団

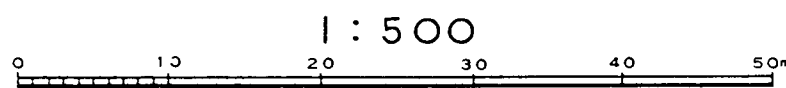
# 換地 図

縮尺 五百分之一

横浜市都筑区荏田南四丁目

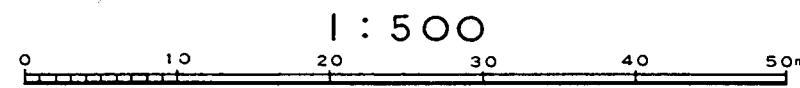
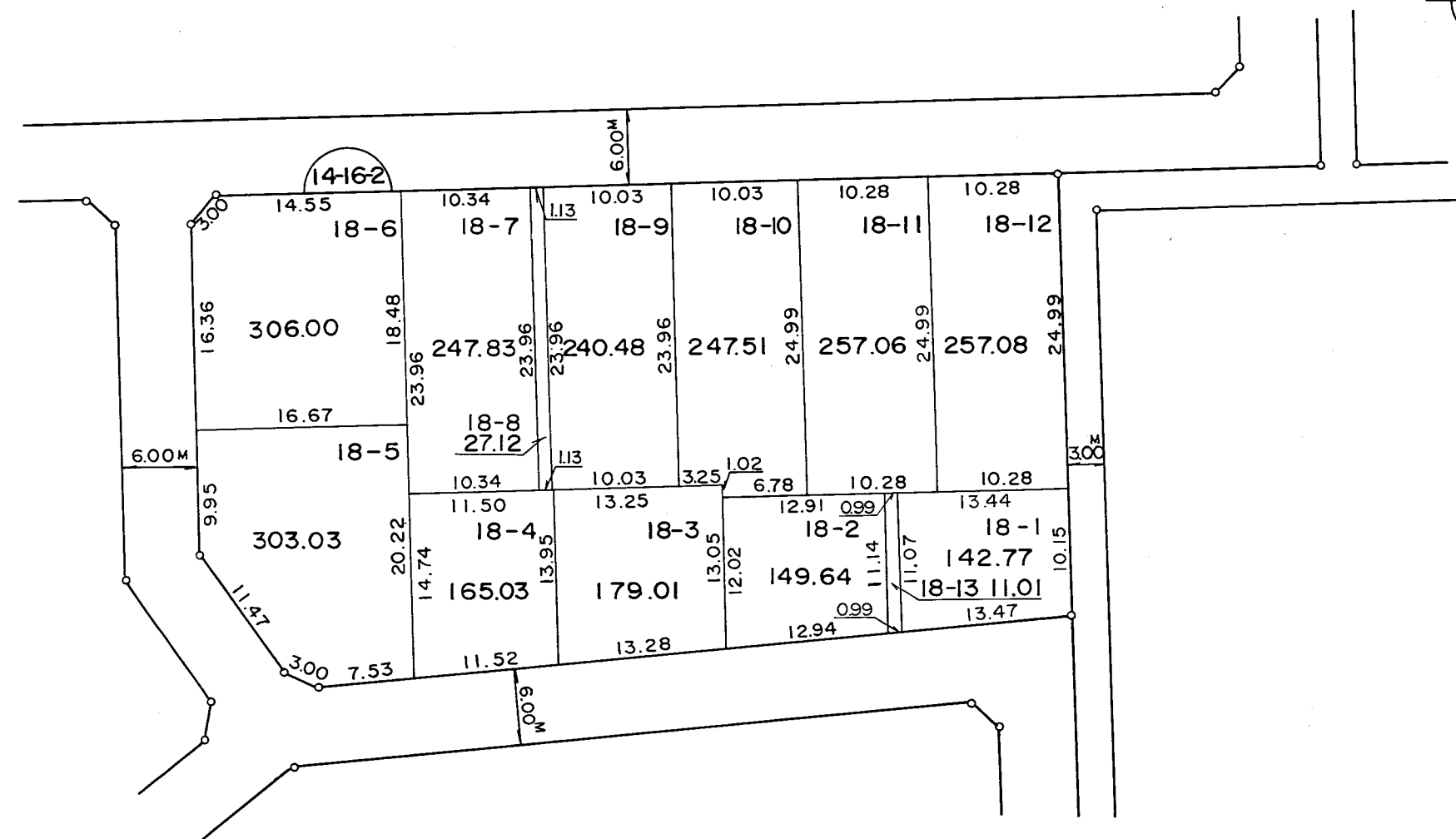
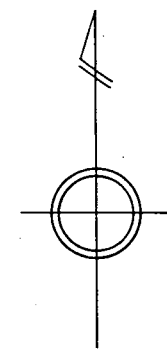


凡 例	
	街区番号
	地番
	辺長及び換地地積
	換地位置



住宅・都市整備公団

横浜市都筑区荏田南四丁目



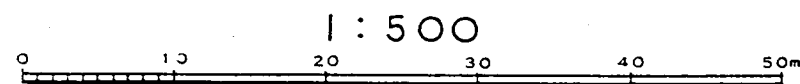
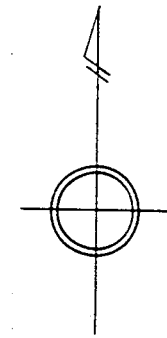
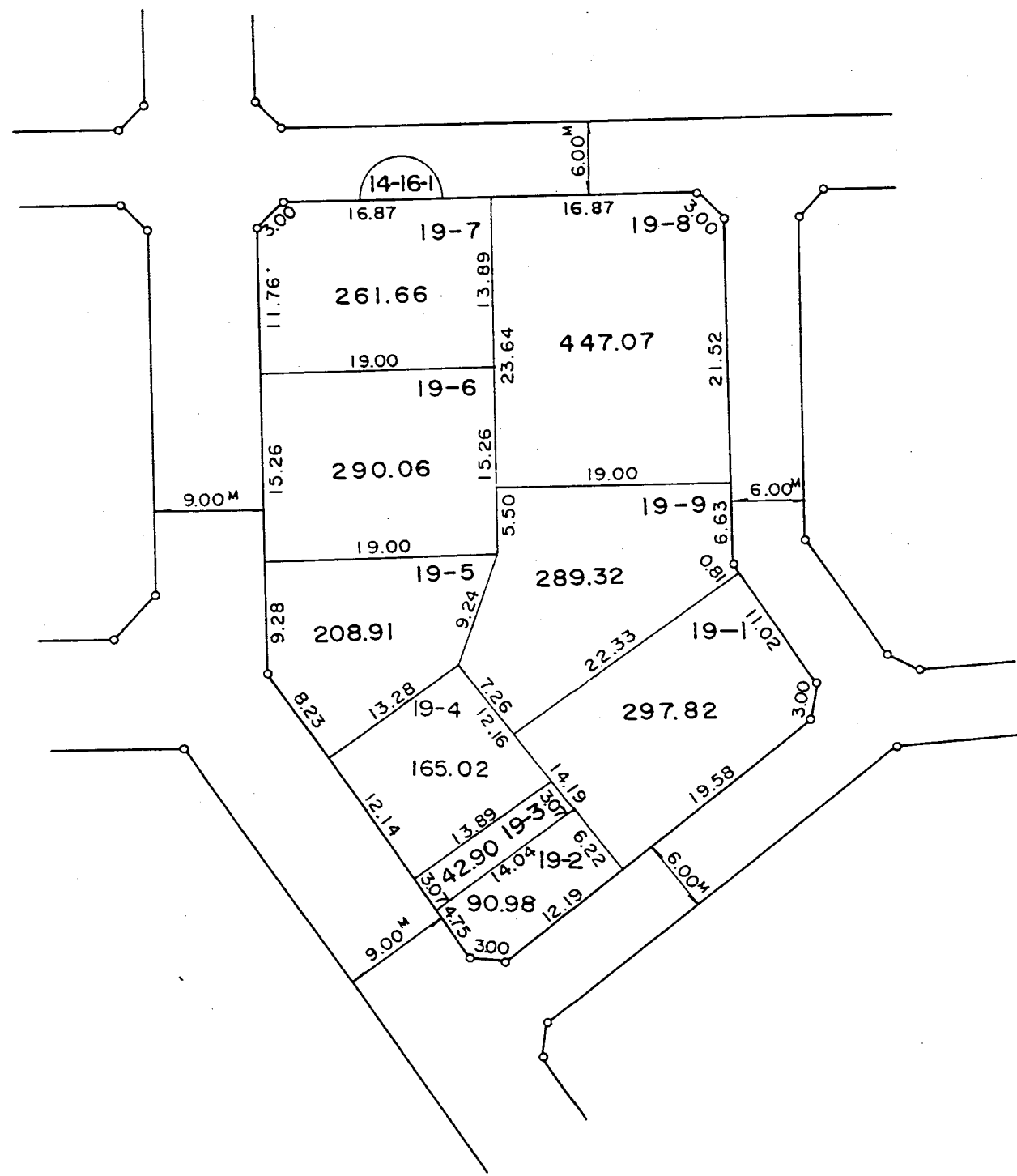
凡例	
	街区番号
	地番
	辺長及び換地地積
	換地位置

住宅・都市整備公団

# 換 地 図

縮尺 五百分之一

横浜市都筑区荏田南四丁目



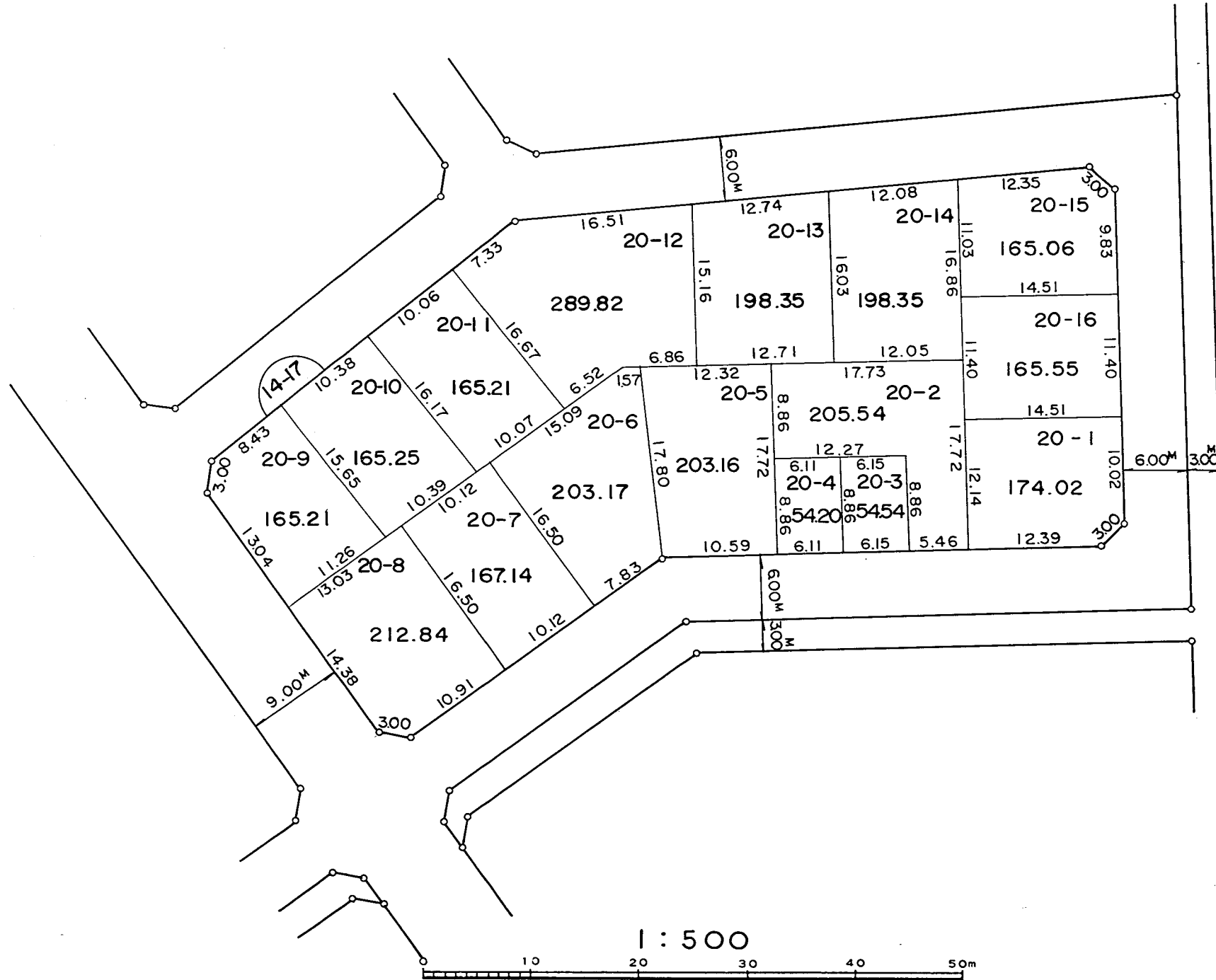
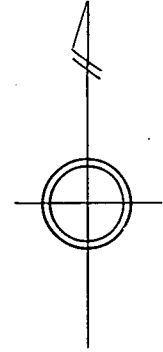
凡 例	
	街区番号
	地 番
	辺長及び換地地積
	換 地 位 置

住宅・都市整備公団

# 換地 図

縮尺 五百分之一

横浜市都筑区荏田南四丁目



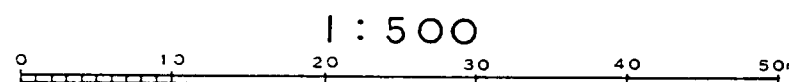
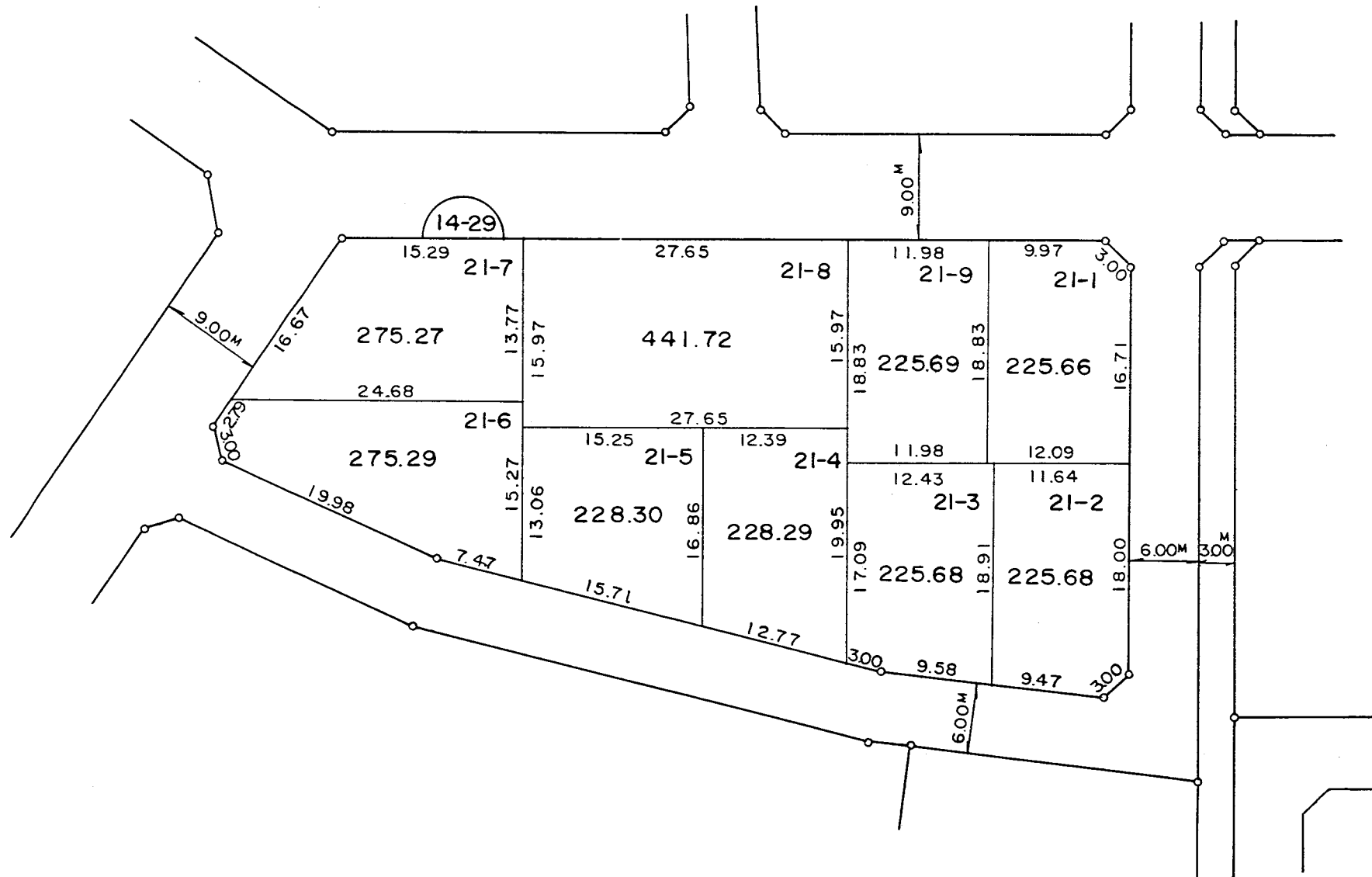
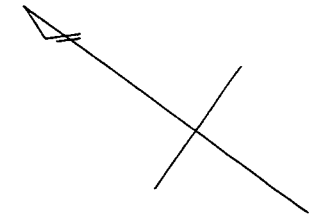
凡 例	
	街区番号
	地番
	辺長及び換地地積
	換地位置

住宅・都市整備公団

# 換地 図

縮尺 五百分之一

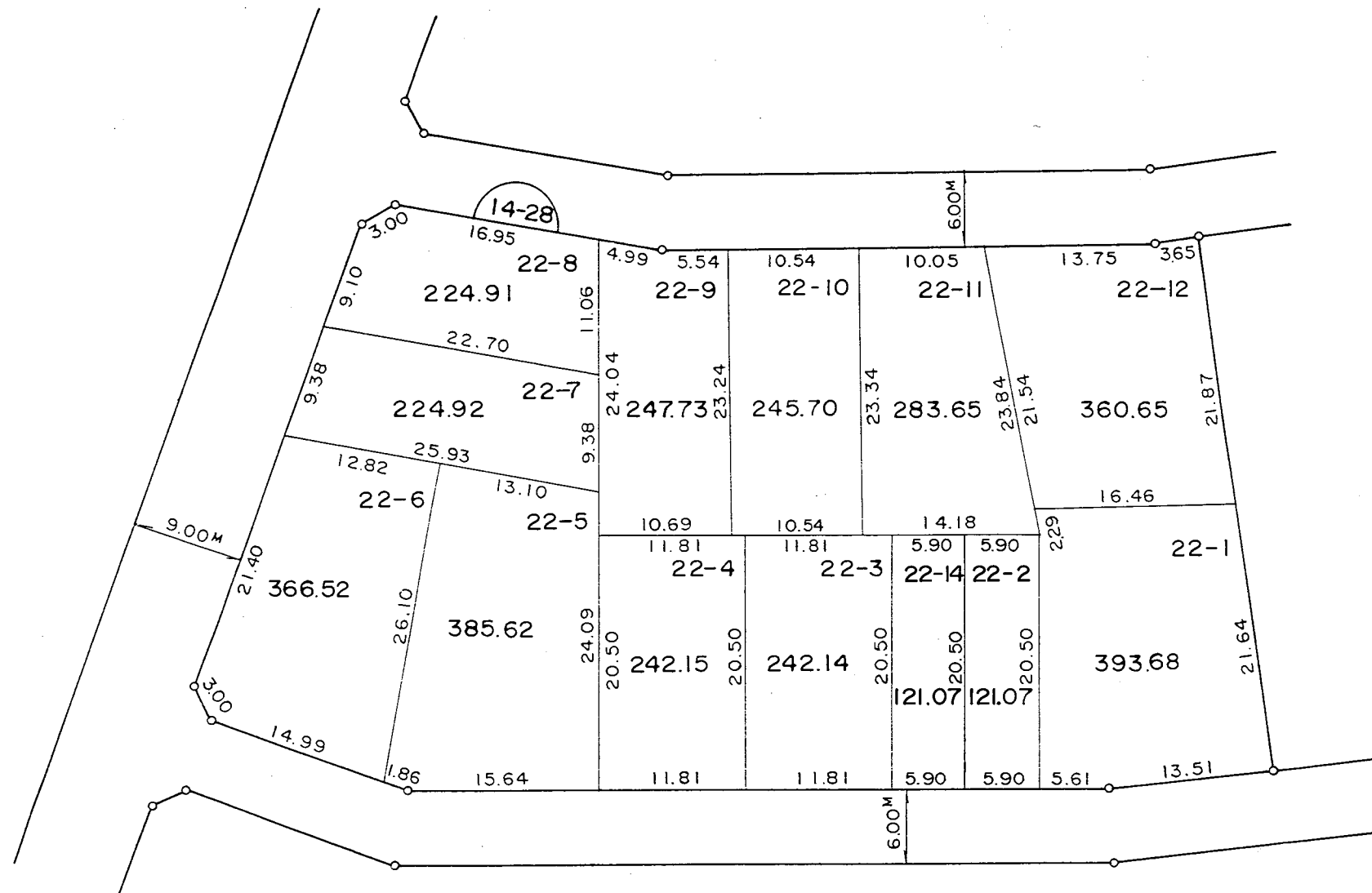
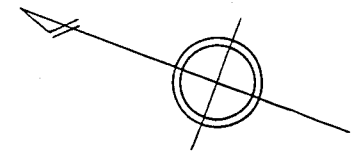
横浜市都筑区荏田南四丁目



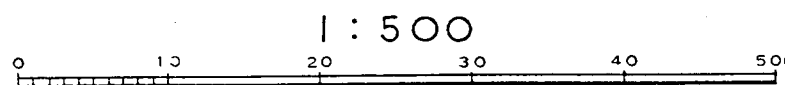
凡 例	
	街区番号
	地番
	辺長及び換地地積
	換地位置

住宅・都市整備公団

横浜市都筑区荏田南四丁目



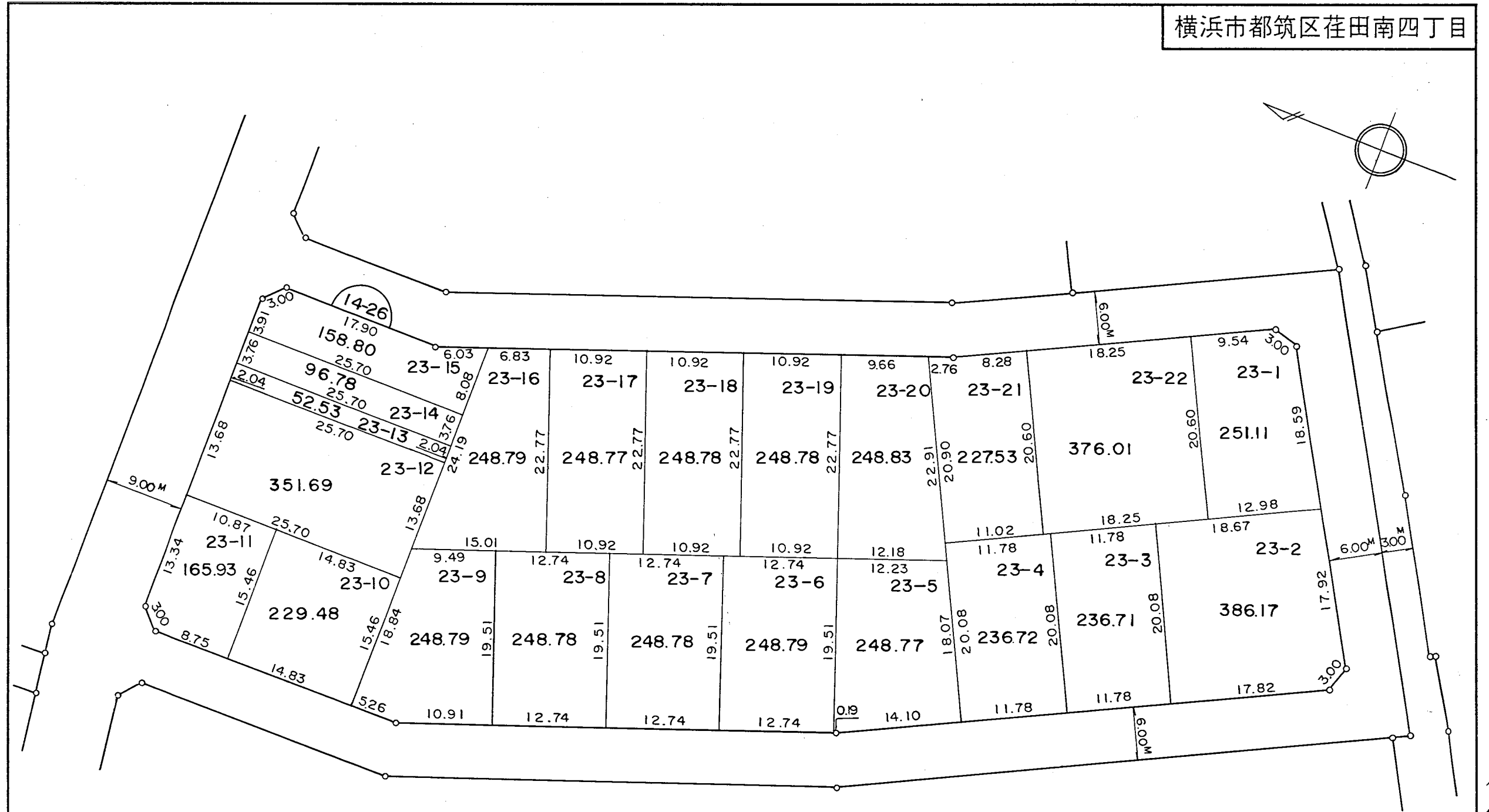
凡 例	
	街区番号
	地番
	辺長及び換地地積
	換地位置



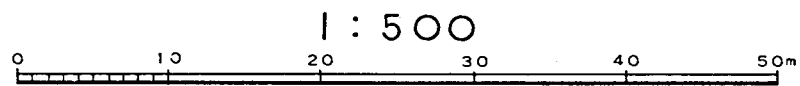
# 換 地 図

縮尺 五百分之一

横浜市都筑区荏田南四丁目



凡 例	
	街区番号
	地番
	辺長及び換地地積
	換地位置



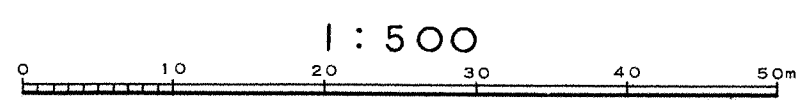
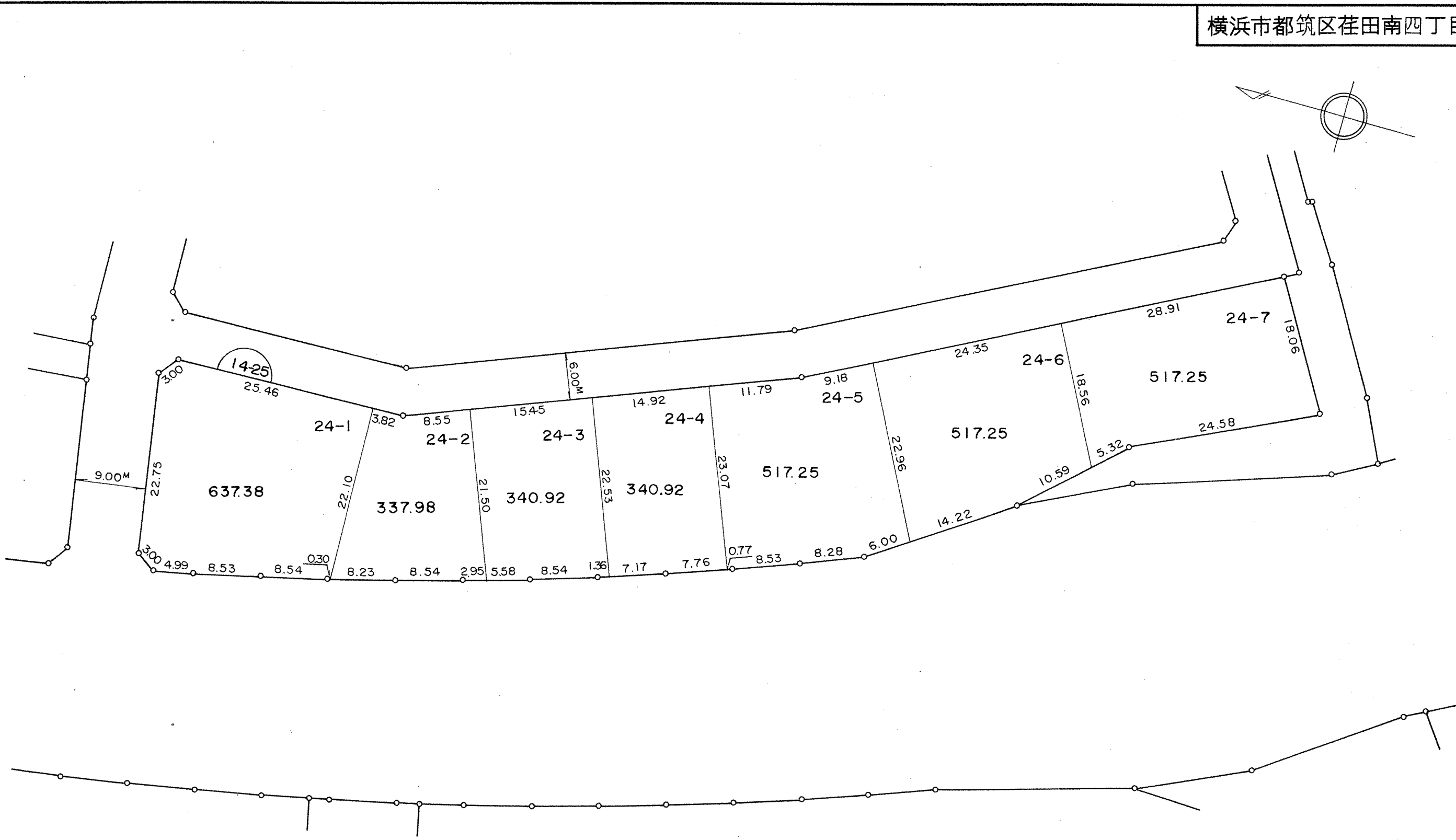
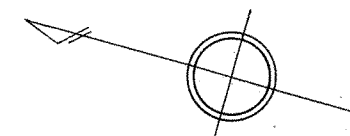
住宅・都市整備公団



# 換 地 図

縮尺 五百分之一

横浜市都筑区荏田南四丁目



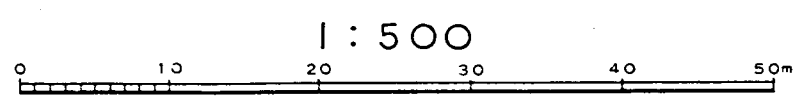
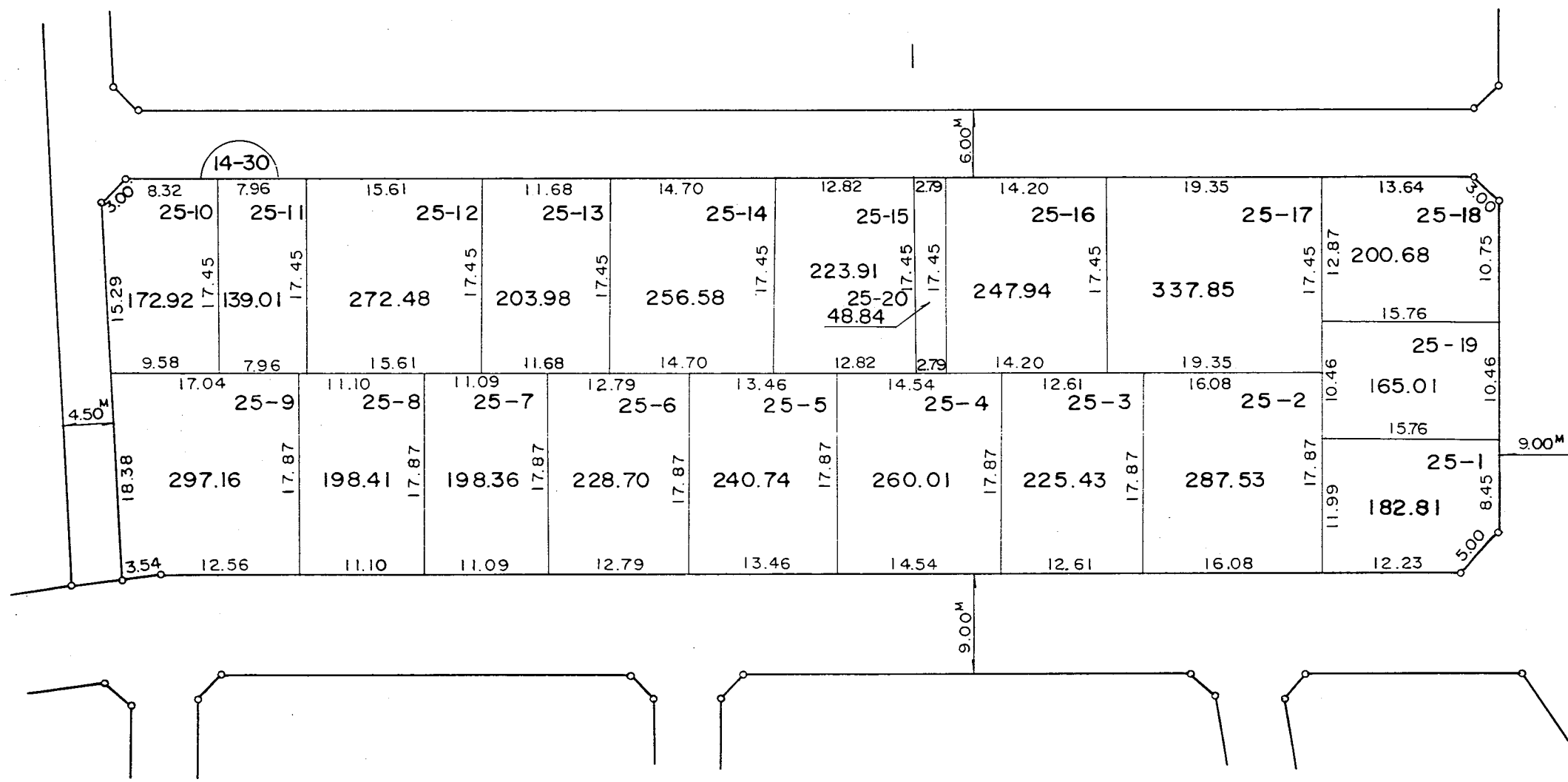
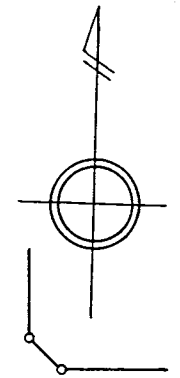
凡 例	
	街区番号
	地番
	辺長及び換地地積
	換地位置

住宅・都市整備公団

# 換地 図

縮尺 五百分之一

横浜市都筑区荏田南四丁目



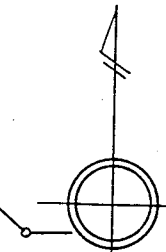
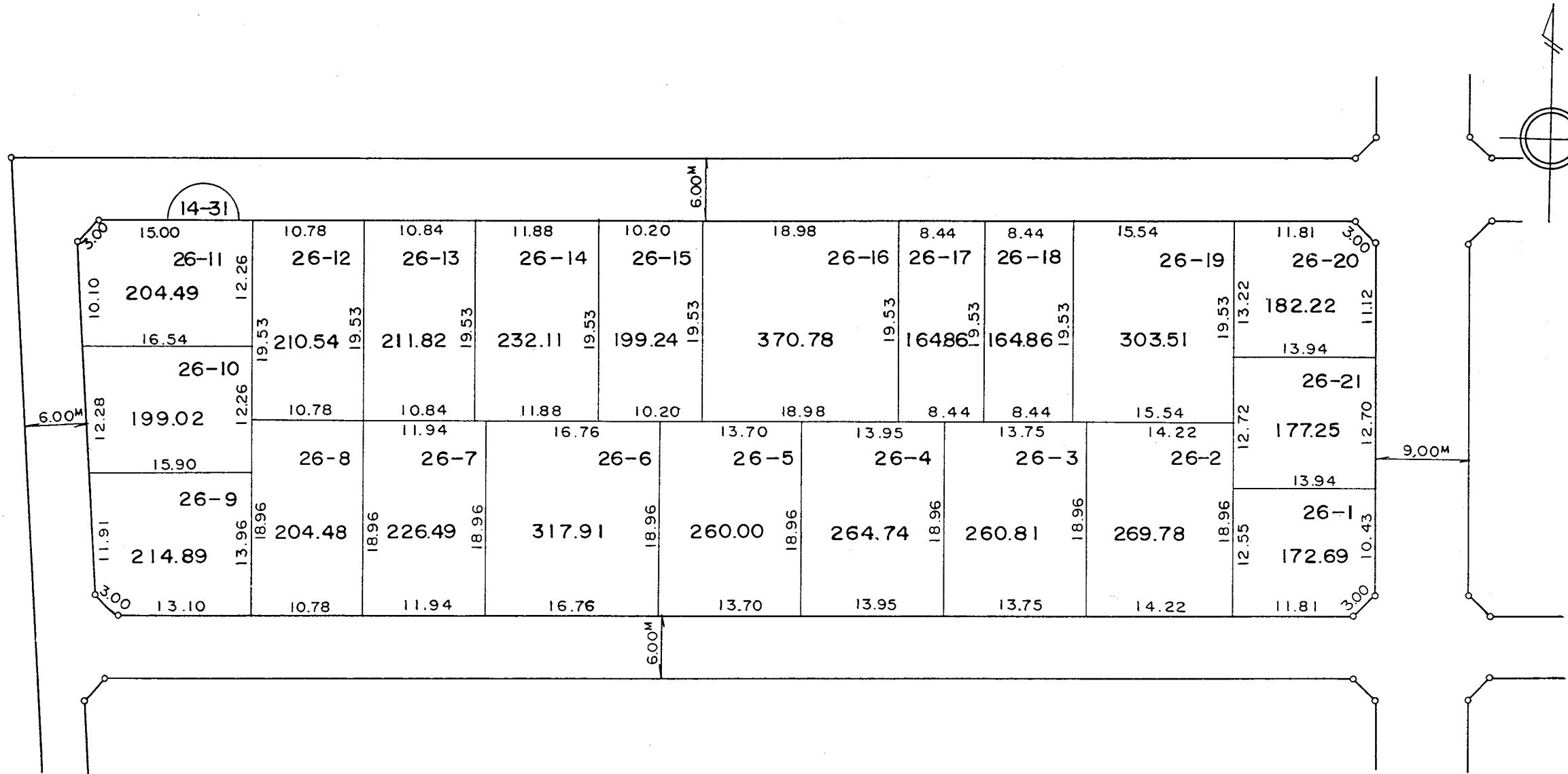
凡 例	
	街区番号
	地番
	辺長及び換地地積
	換地位置

住宅・都市整備公団

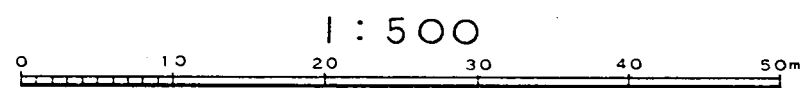
# 換地 図

縮尺 五百分之一

横浜市都筑区荏田南四丁目



凡 例	
	街区番号
	地 番
	辺長及び換地地積
	換 地 位 置

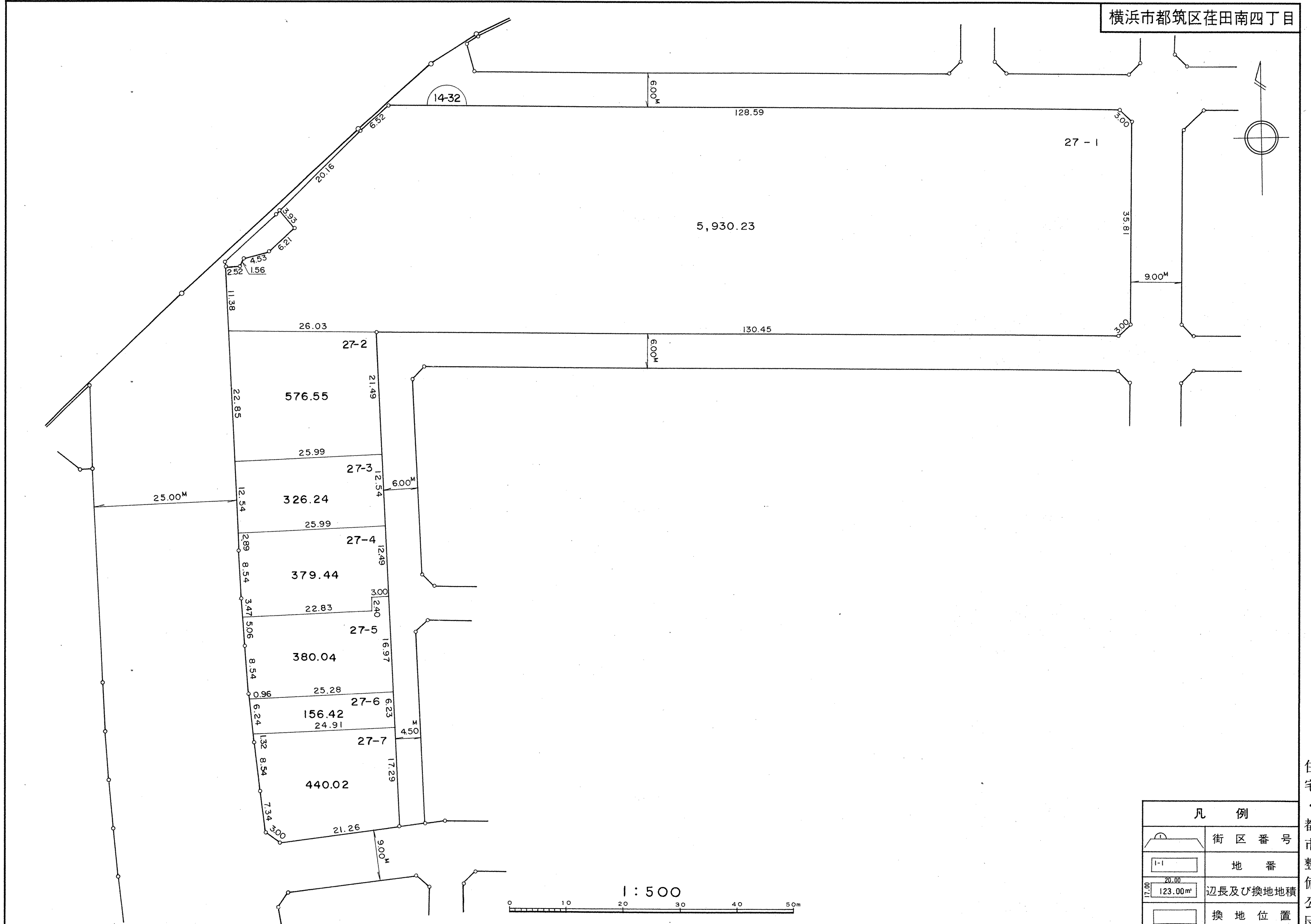


住宅・都市整備公団

# 換地 図

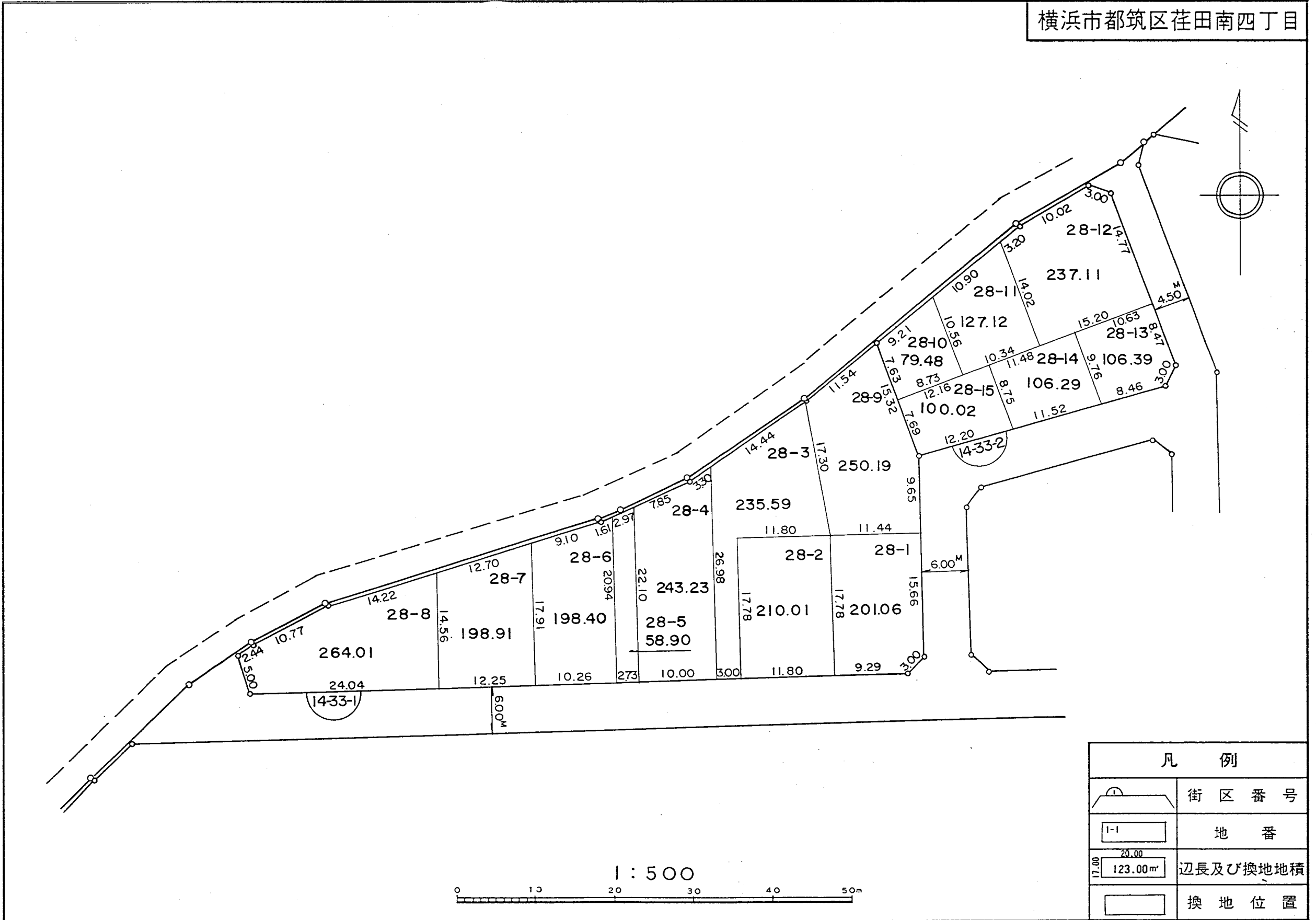
縮尺 五百分之一

横浜市都筑区荏田南四丁目



住宅・都市整備公団

横浜市都筑区荏田南四丁目

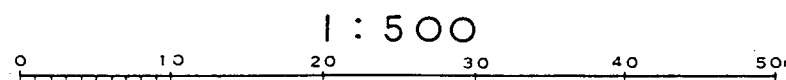
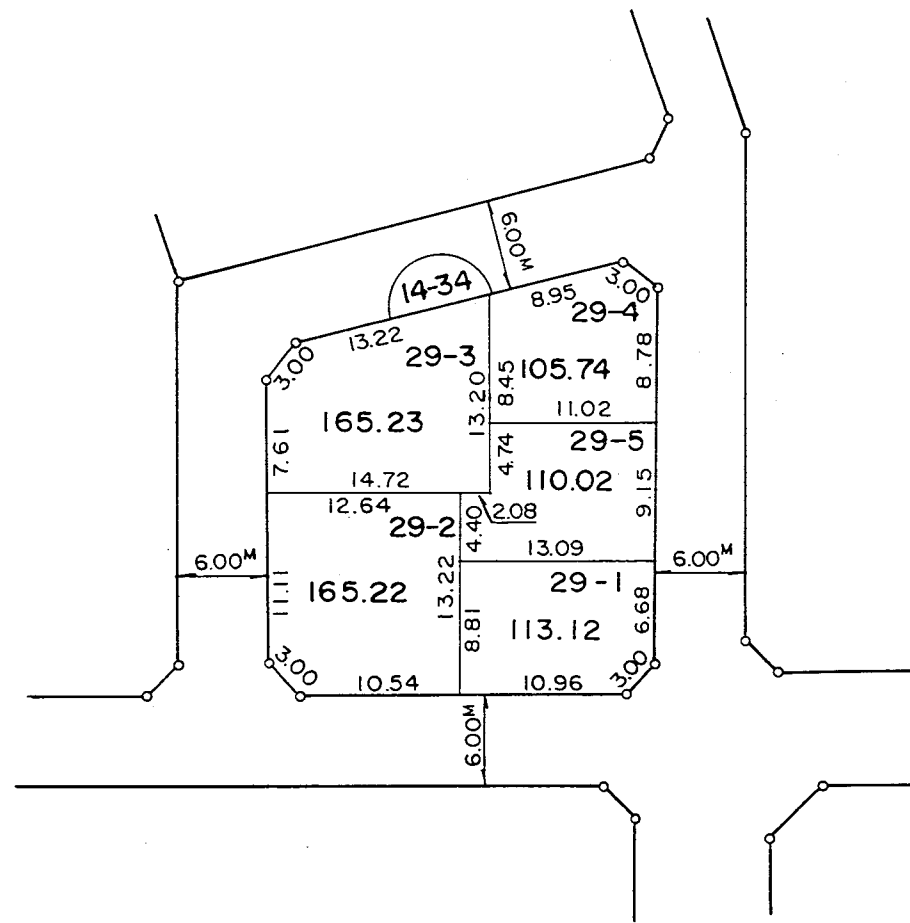
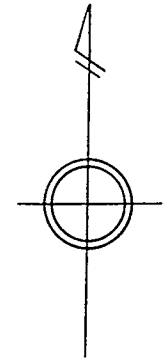


住宅・都市整備公団

# 換 地 図

縮尺 五百分之一

横浜市都筑区荏田南四丁目



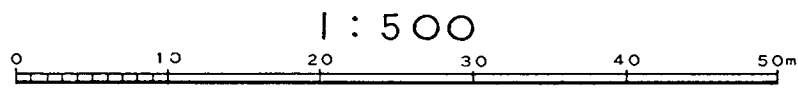
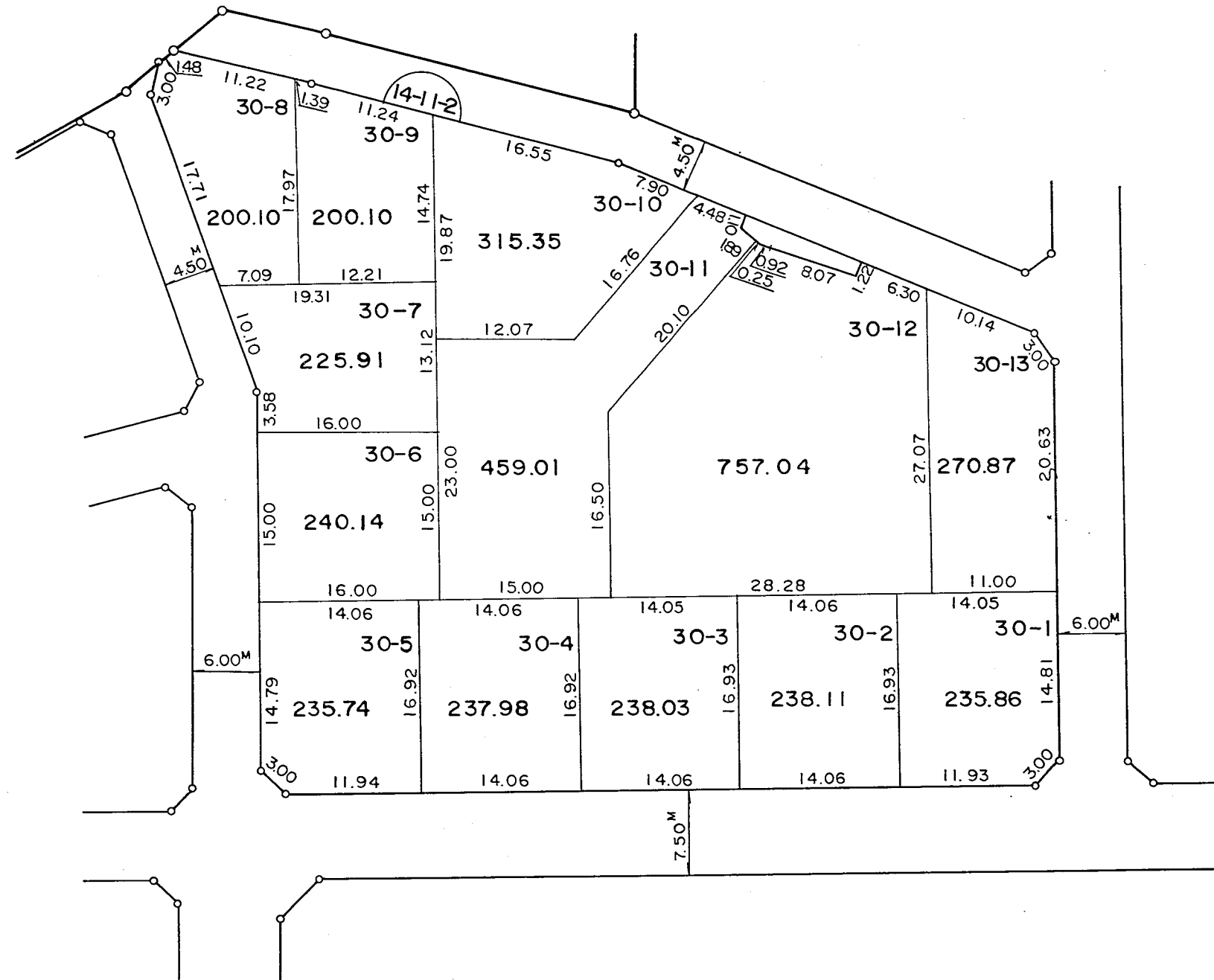
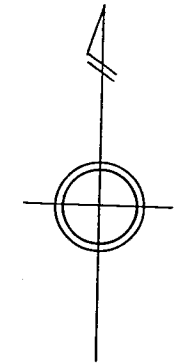
凡 例	
	街区番号
	地 番
	辺長及び換地地積
	換 地 位 置

住宅・都市整備公団

# 換地 図

縮尺 五百分之一

横浜市都筑区荏田南四丁目



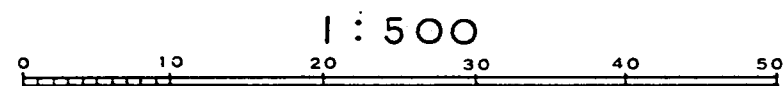
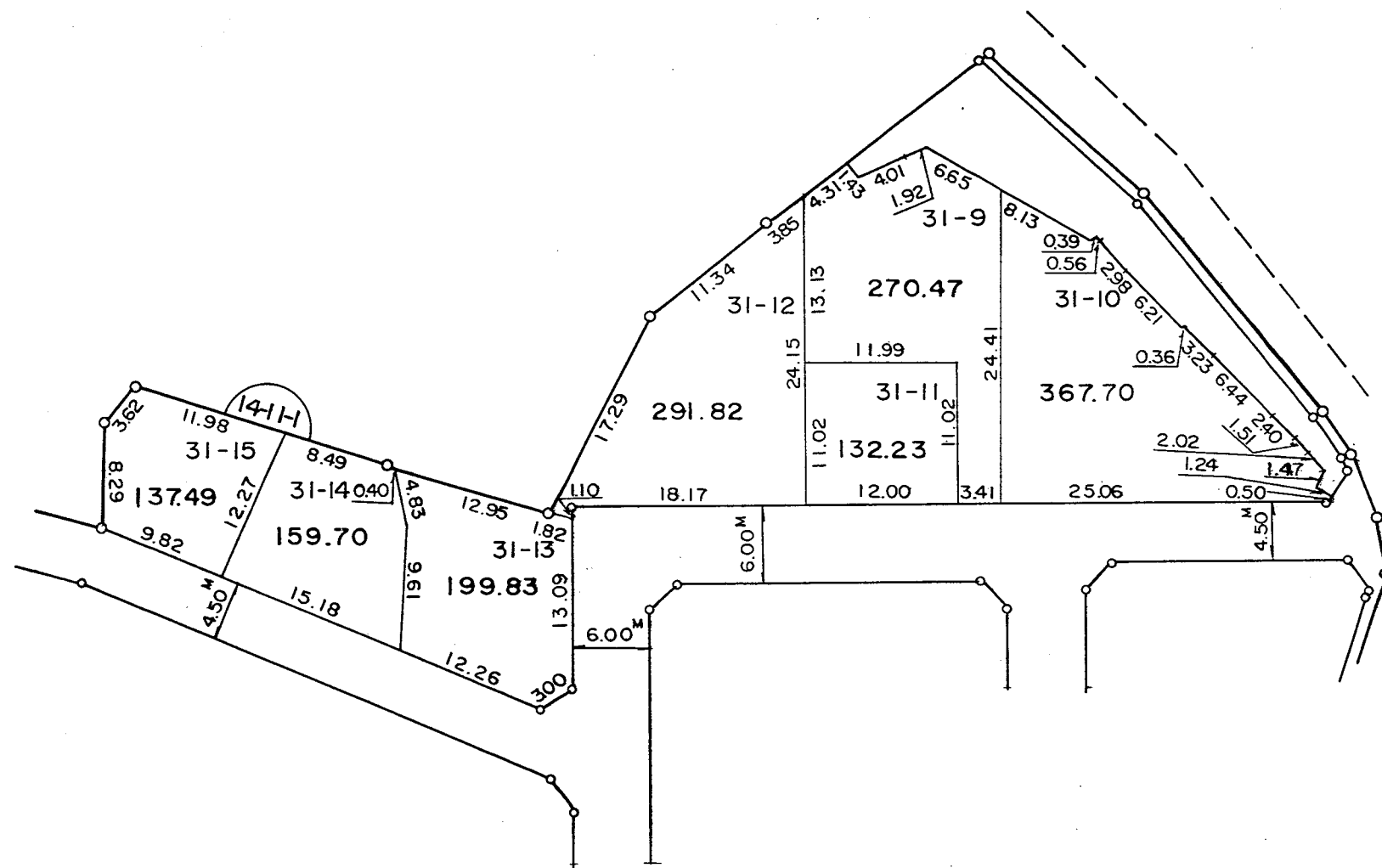
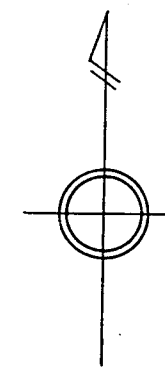
凡 例	
	街区番号
	地番
	辺長及び換地地積
	換地位置

住宅・都市整備公団

# 換 地 図

縮尺 五百分之一

横浜市都筑区荏田南四丁目



凡 例	
	街区番号
	地番
	辺長及び換地地積
	換地位置

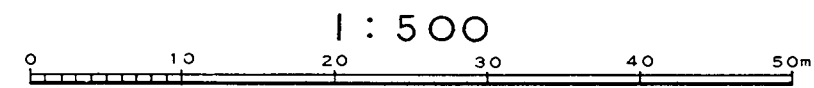
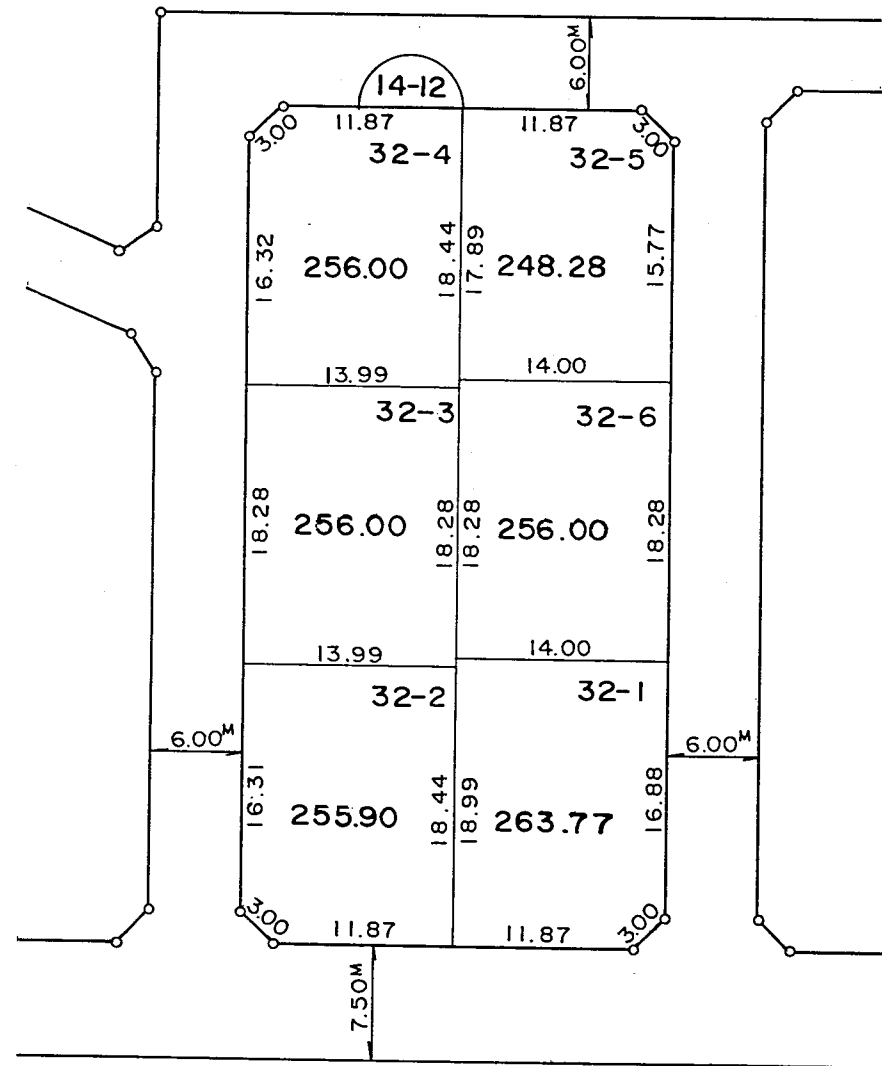
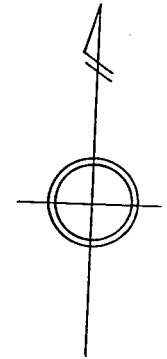
住宅・都市整備公団



# 換 地 図

縮尺 五百分之一

横浜市都筑区荏田南四丁目



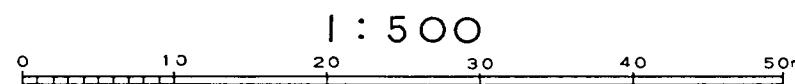
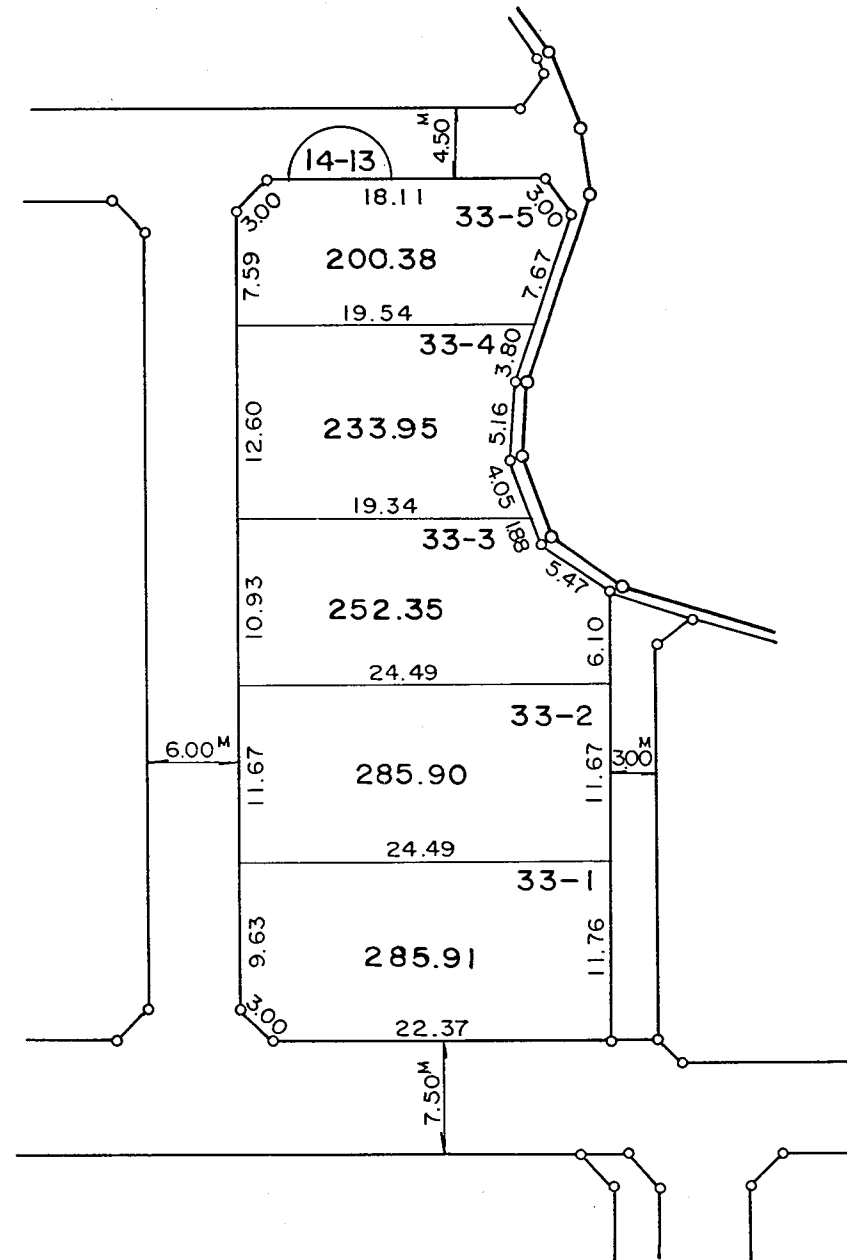
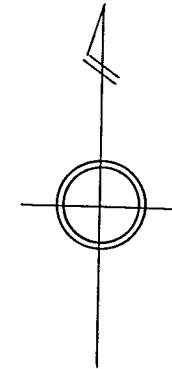
凡 例	
	街区番号
	地番
	辺長及び換地地積
	換地位置

住宅・都市整備公団

# 換 地 図

縮尺 五百分之一

横浜市都筑区荏田南四丁目



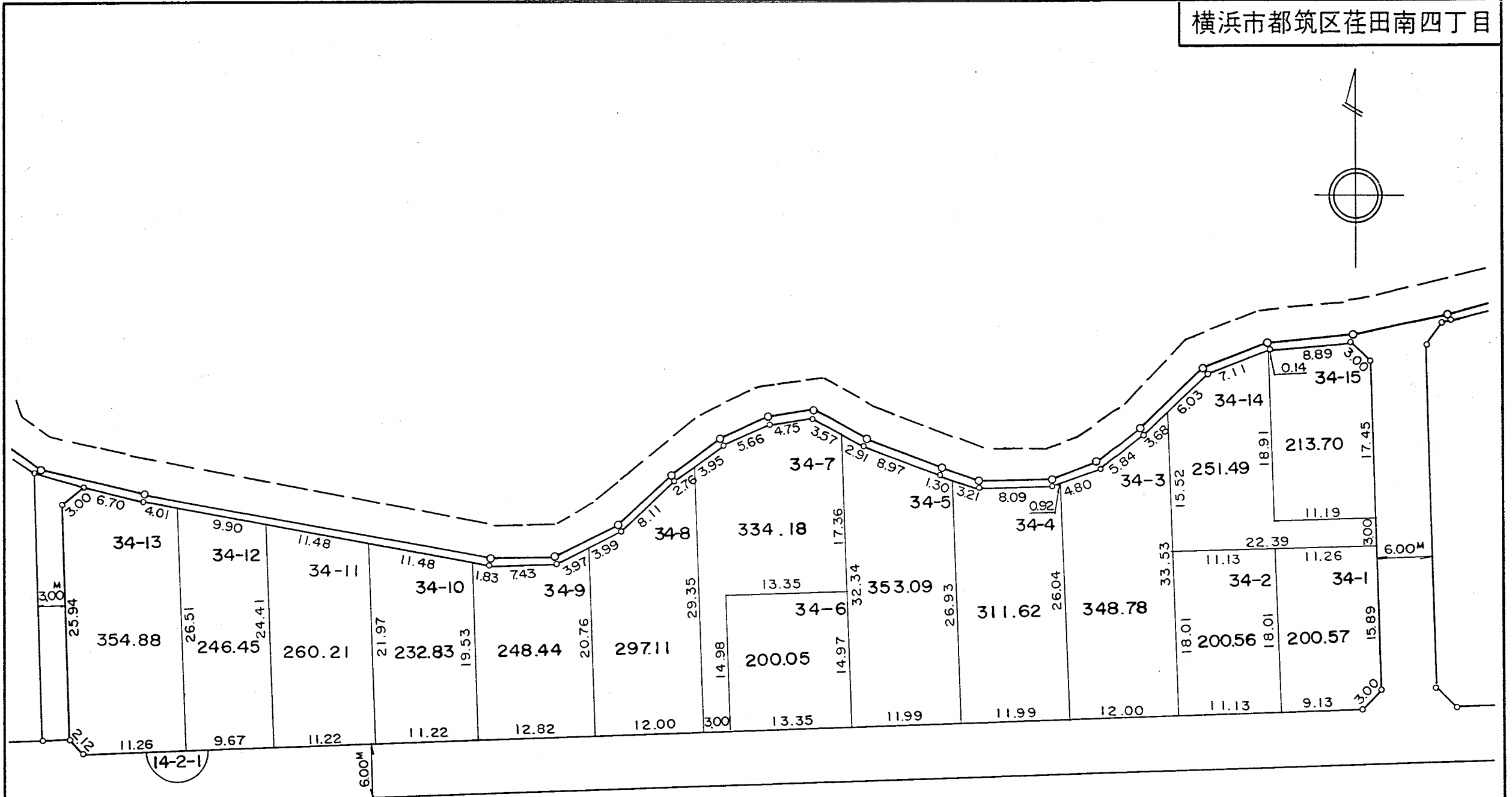
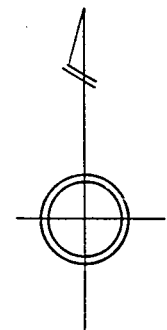
凡 例	
	街区番号
	地番
	辺長及び換地地積
	換地位置

住宅・都市整備公団


# 換地 図

縮尺 五百分之一

横浜市都筑区荏田南四丁目



凡 例	
	街区番号
	地番
	辺長及び換地地積
	換地位置

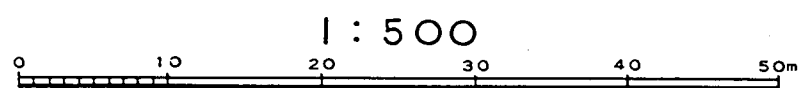
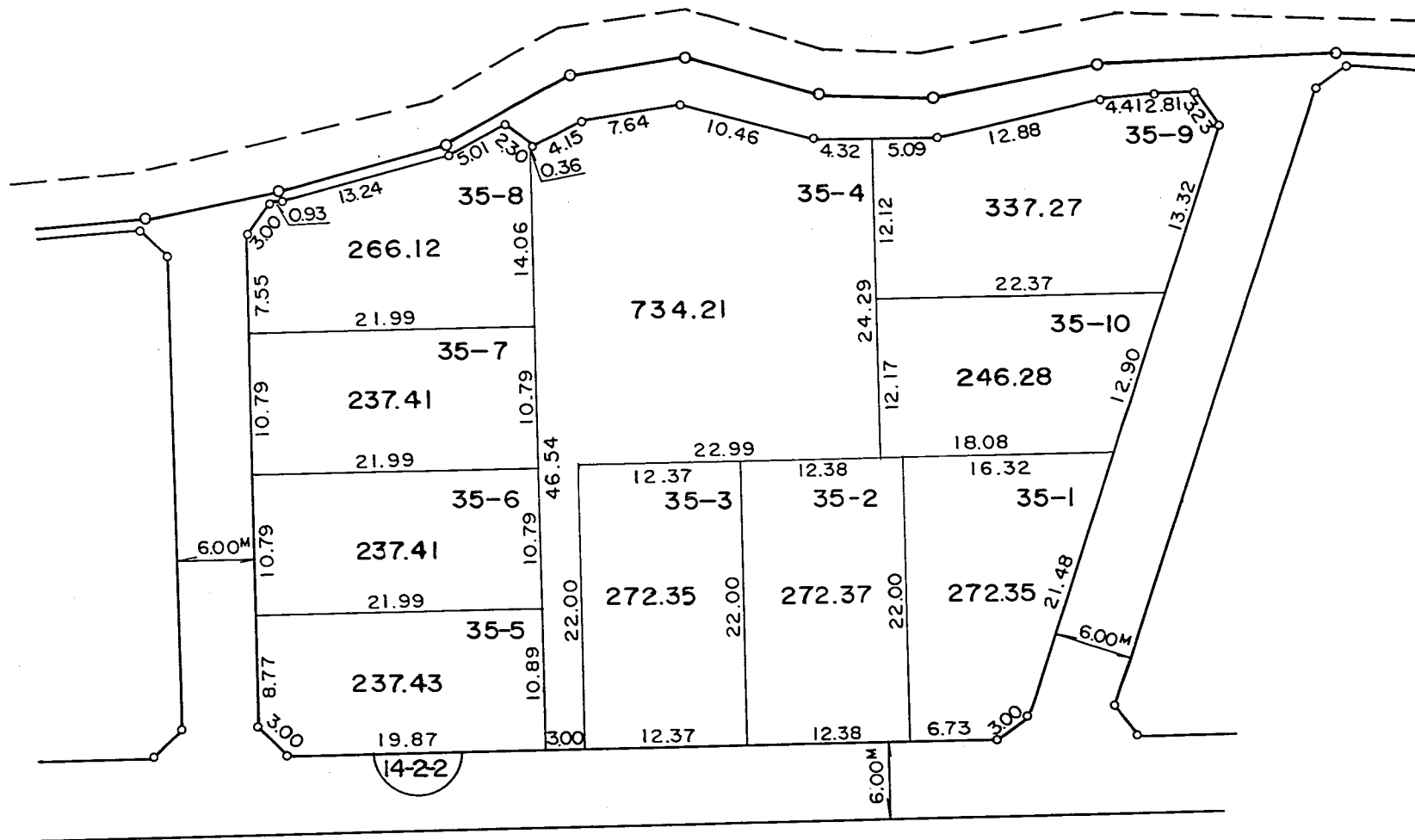
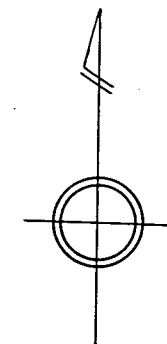


住宅・都市整備公団

# 換 地 図

縮尺 五百分之一

横浜市都筑区荏田南四丁目



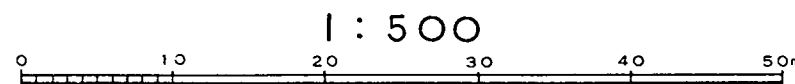
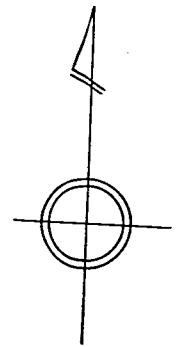
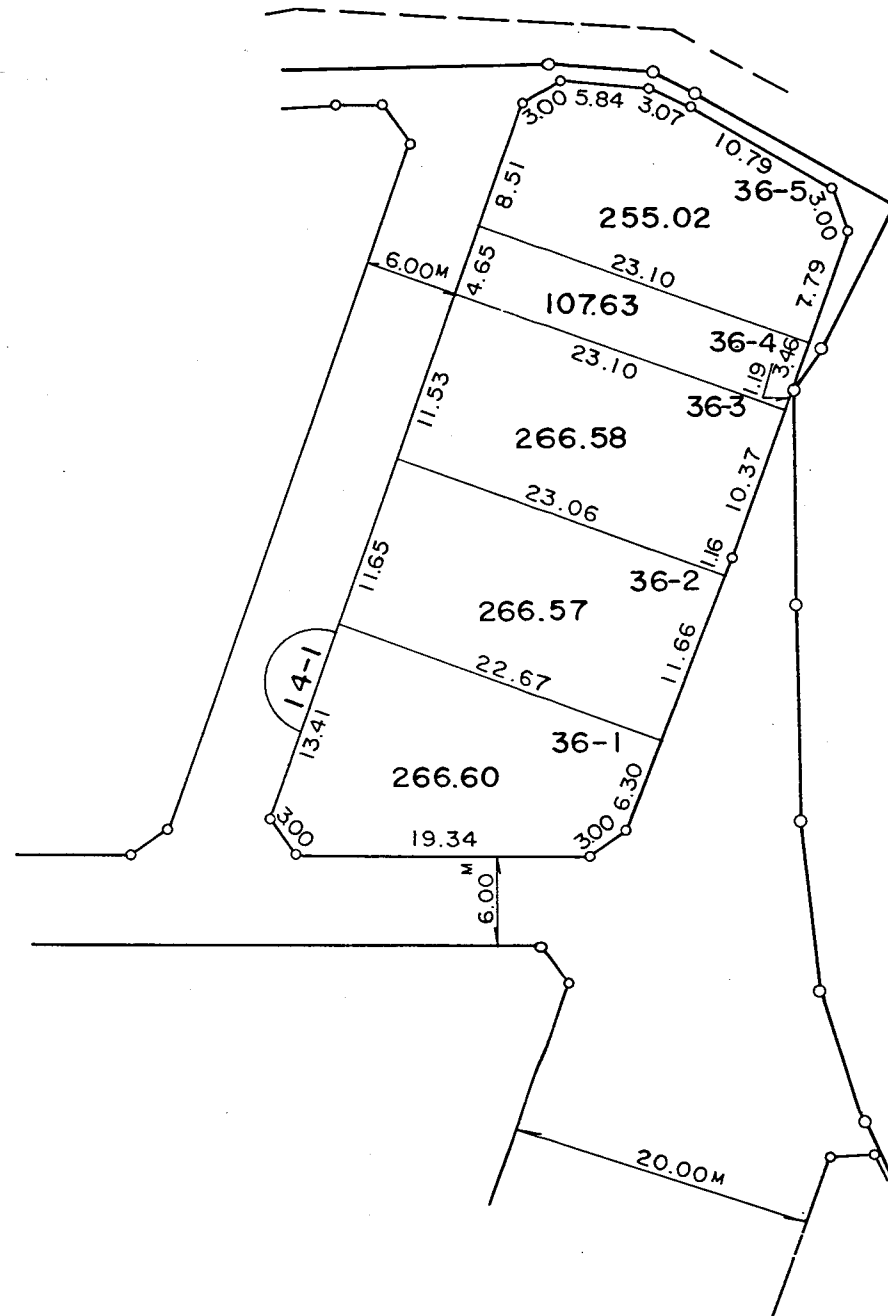
凡 例	
	街区番号
	地番
	辺長及び換地地積
	換地位置

住宅・都市整備公団

# 換 地 図

縮尺 五百分之一

横浜市都筑区荏田南四丁目



1 : 500

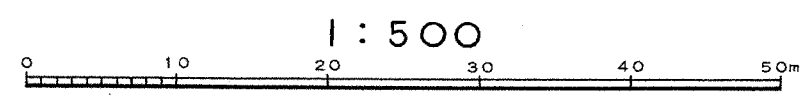
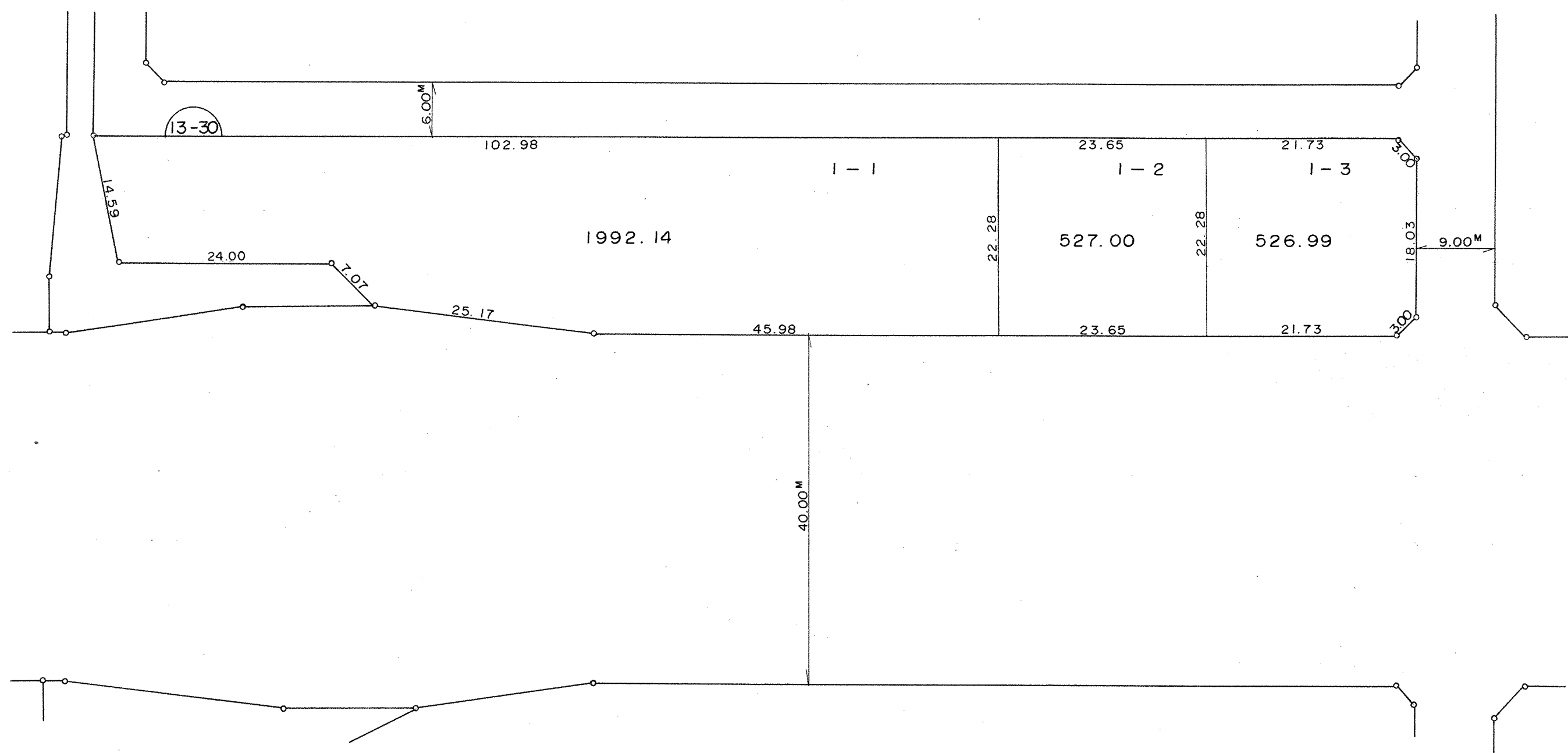
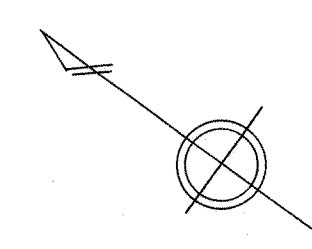
凡 例	
	街 区 番 号
	地 番
	辺長及び換地地積
	換 地 位 置

住宅・都市整備公団

# 横浜北部新都市第二地区 土地区画整理事業

## 荏田南五丁目

横浜市都筑区荏田南五丁目

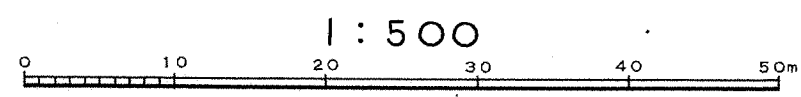
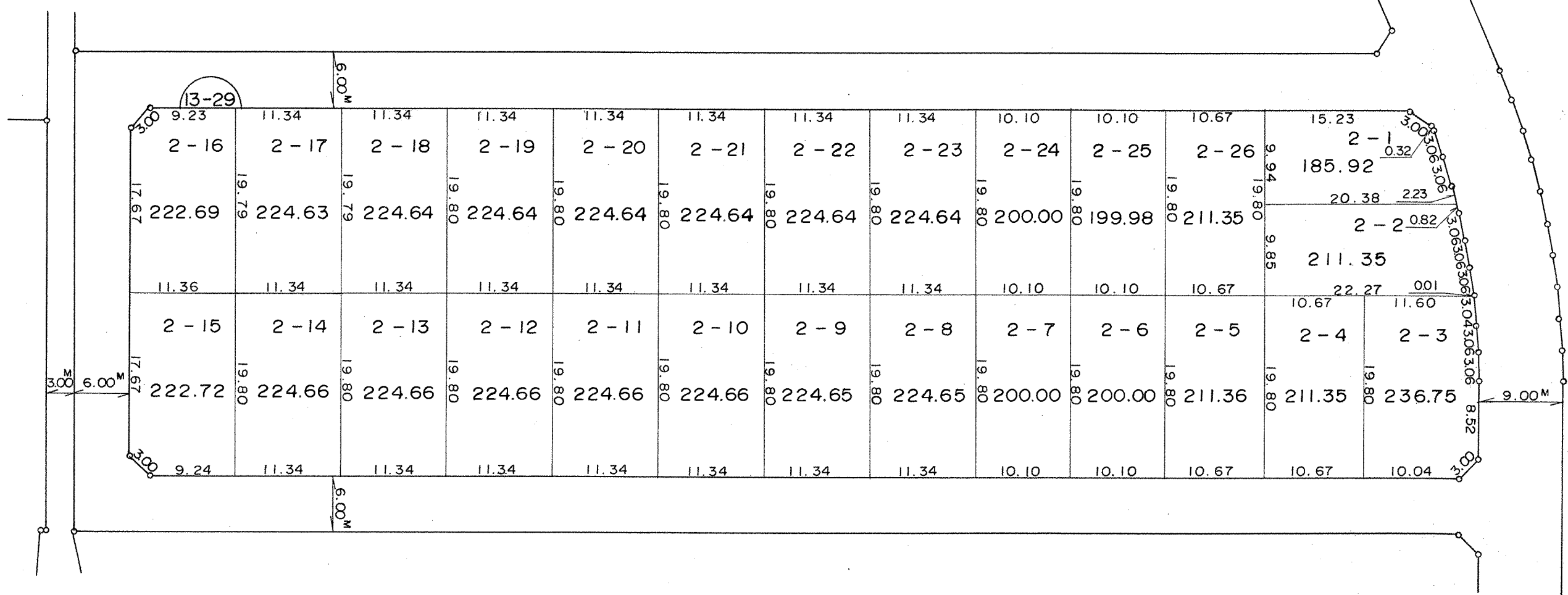
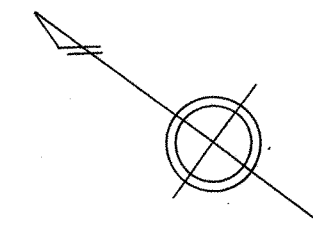


凡 例	
	街区番号
	地番
	辺長及び換地地積
	換地位置

住宅・都市整備公団

# 換 地 図

横浜市都筑区荏田南五丁目



凡 例	
	街 区 番 号
	地 番
	辺長及び換地地積
	換 地 位 置



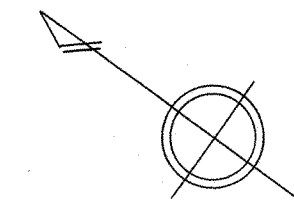
住 宅 ・ 都 市 整 備 公 団



# 換 地 図

縮尺 五百分之一

横浜市都筑区荏田南五丁目



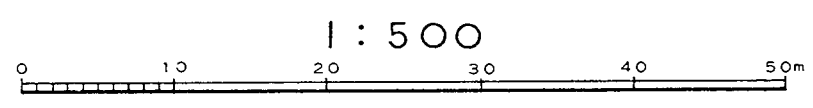

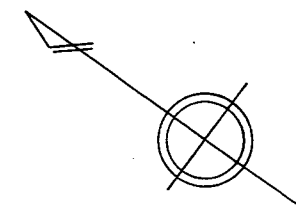
凡 例	
	街区番号
	地番
	辺長及び換地地積
	換地位置

住宅・都市整備公団

# 換地 図

縮尺 五百分之一

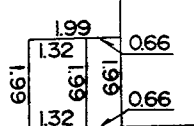
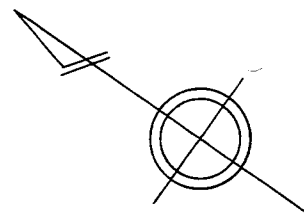
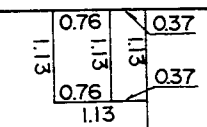
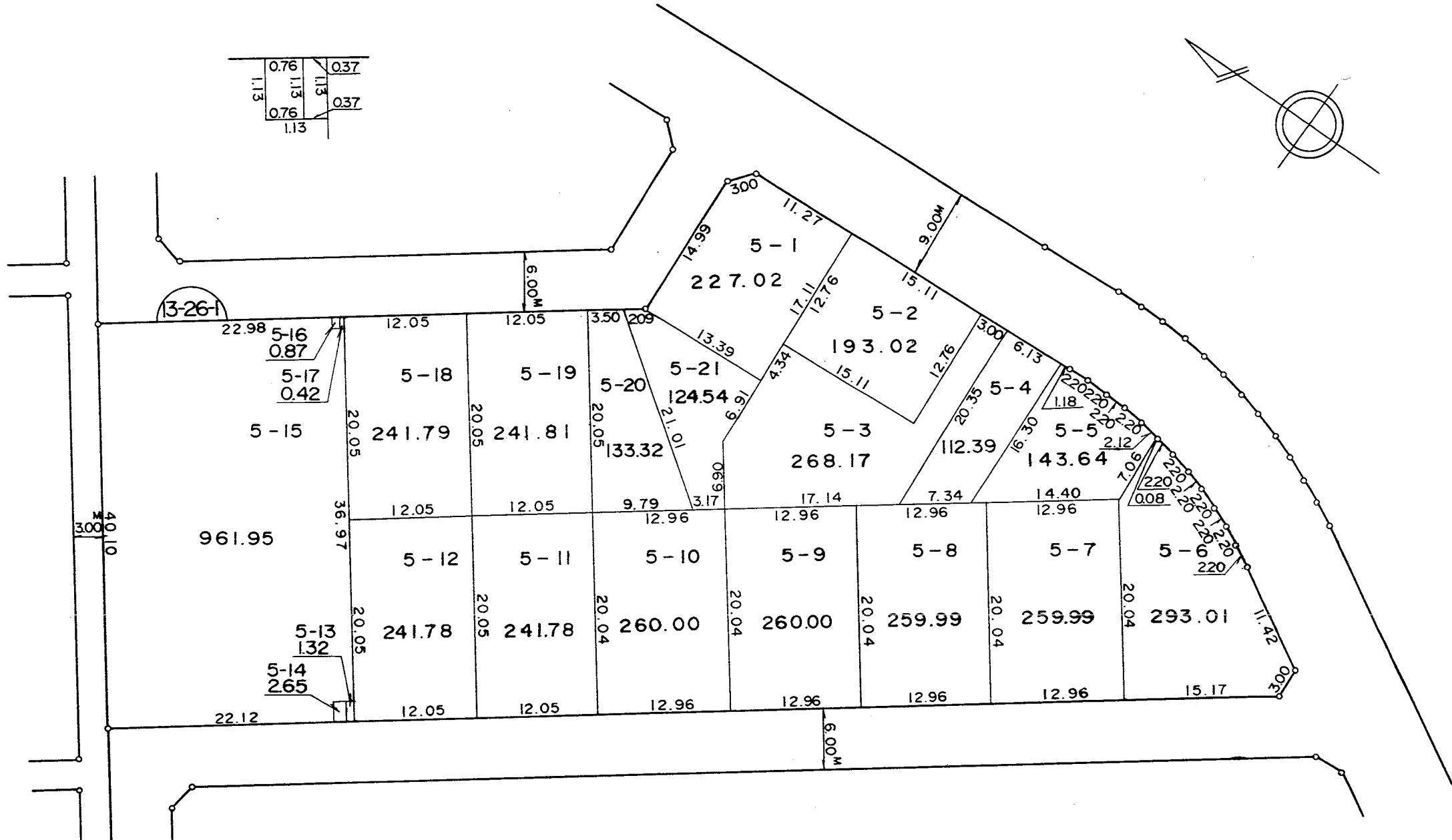
横浜市都筑区荏田南五丁目




凡 例	
	街区番号
	地番
	辺長及び換地地積
	換地位置

住宅・都市整備公団

横浜市都筑区荏田南五丁目



1 : 500



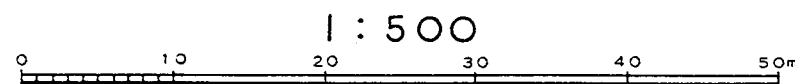
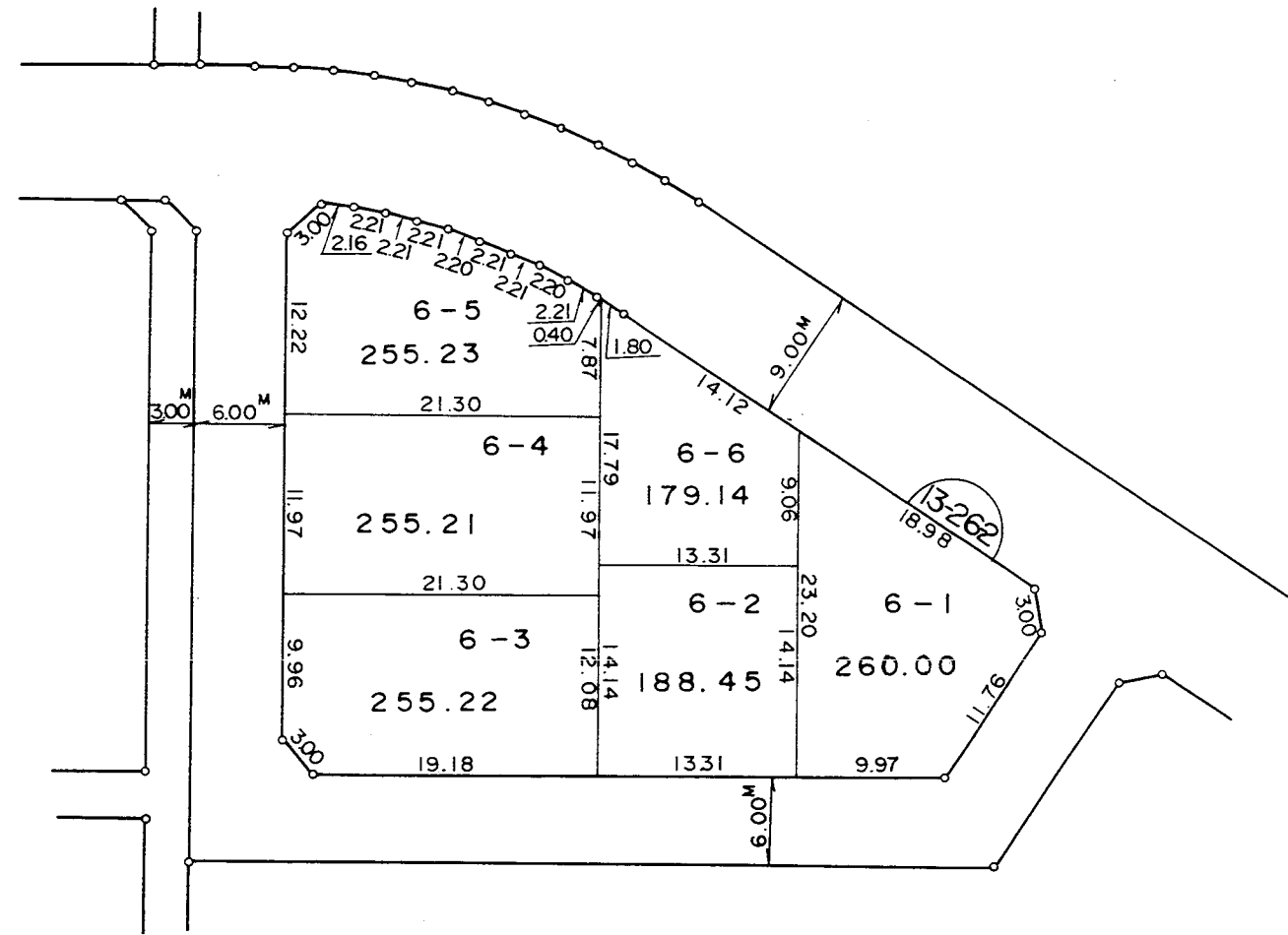
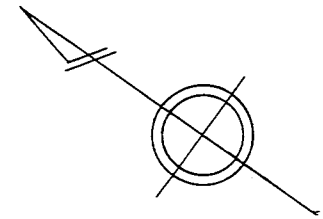
凡 例	
	街区番号
	地 番
	辺長及び換地地積
	換 地 位 置

住宅・都市整備公団

# 換地 図

縮尺 五百分之一

横浜市都筑区荏田南五丁目



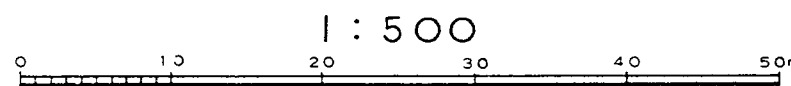
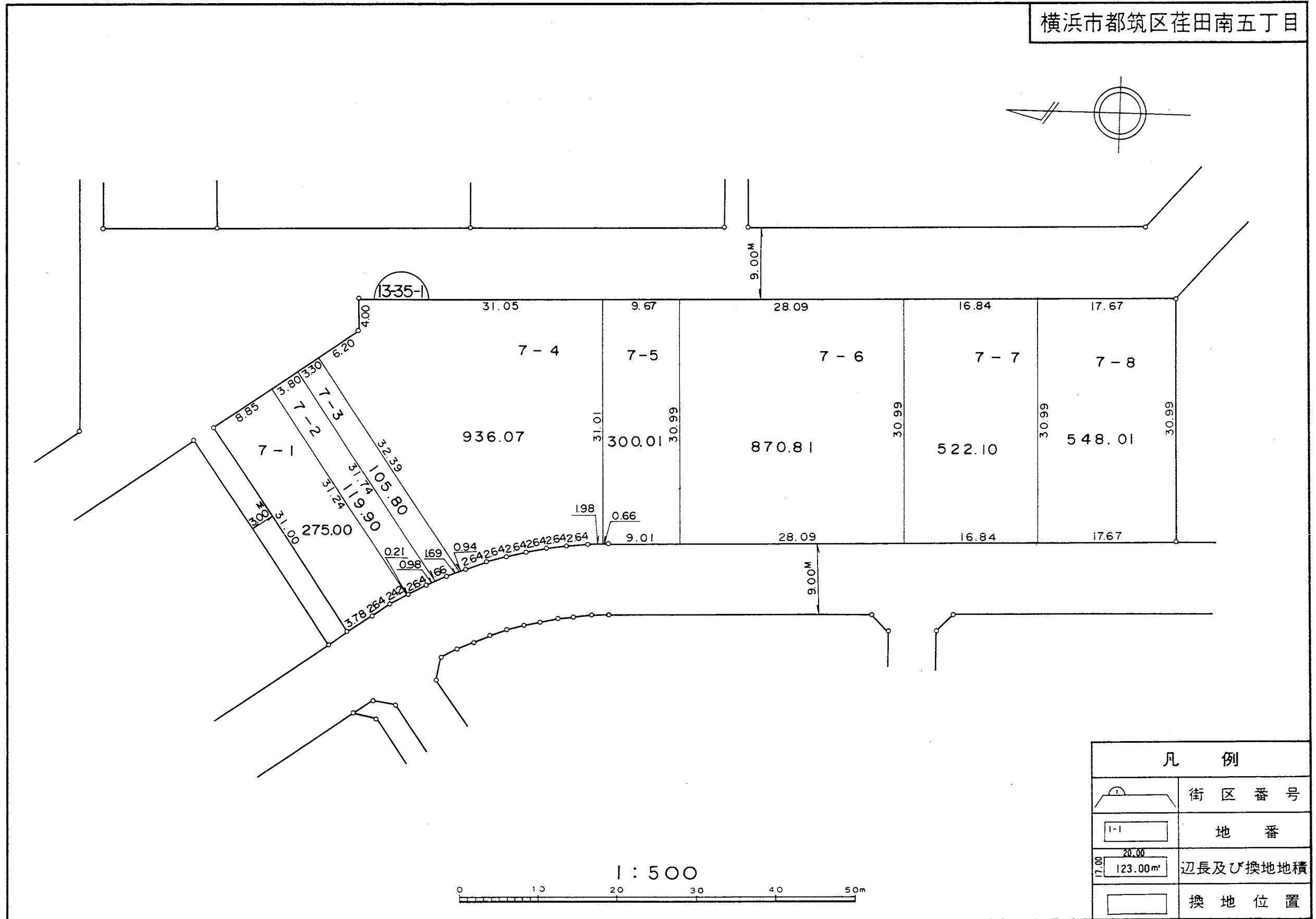
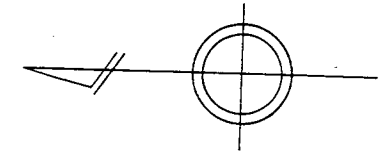
凡 例	
	街区番号
	地番
	辺長及び換地地積
	換地位置

住宅・都市整備公団

# 換地 図

縮尺 五百分之一

横浜市都筑区荏田南五丁目



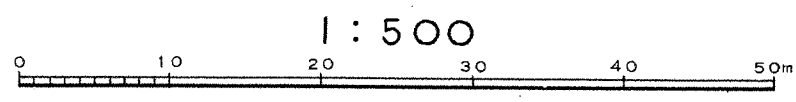
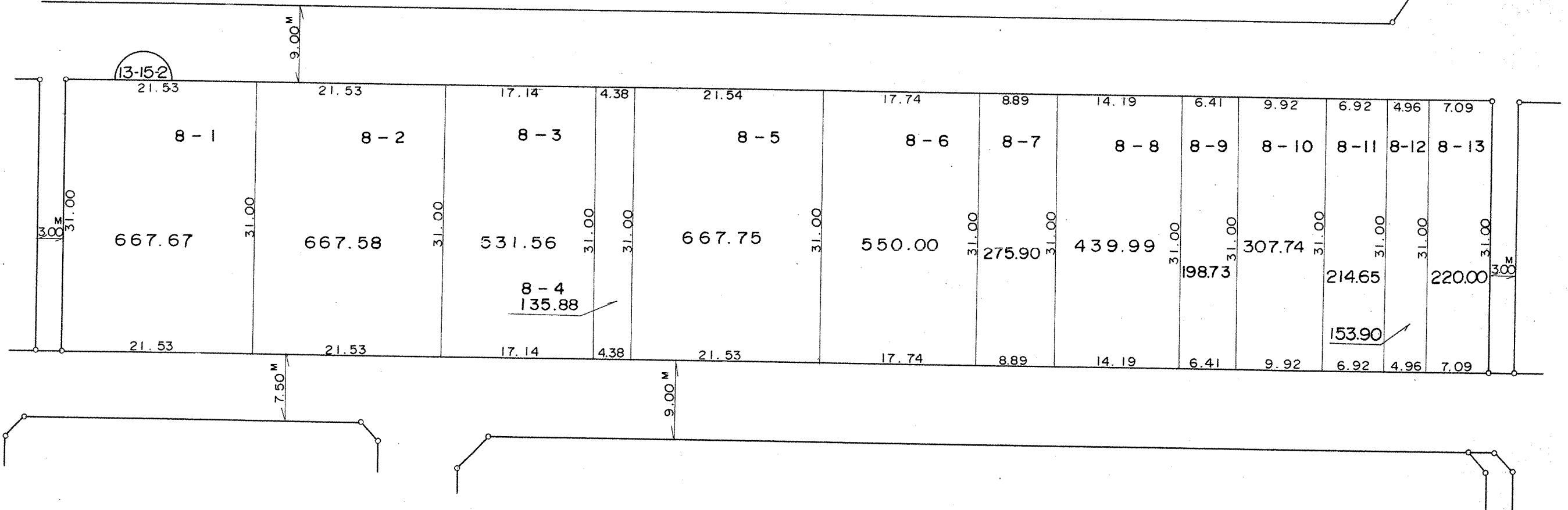
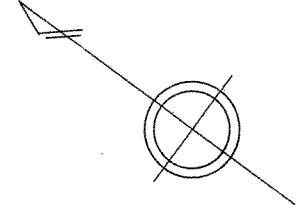
凡 例	
	街区番号
	地番
	辺長及び換地地積
	換地位置

住宅・都市整備公団

# 換 地 図

縮尺 五百分之一

横浜市都筑区荏田南五丁目



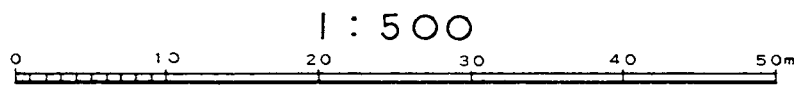
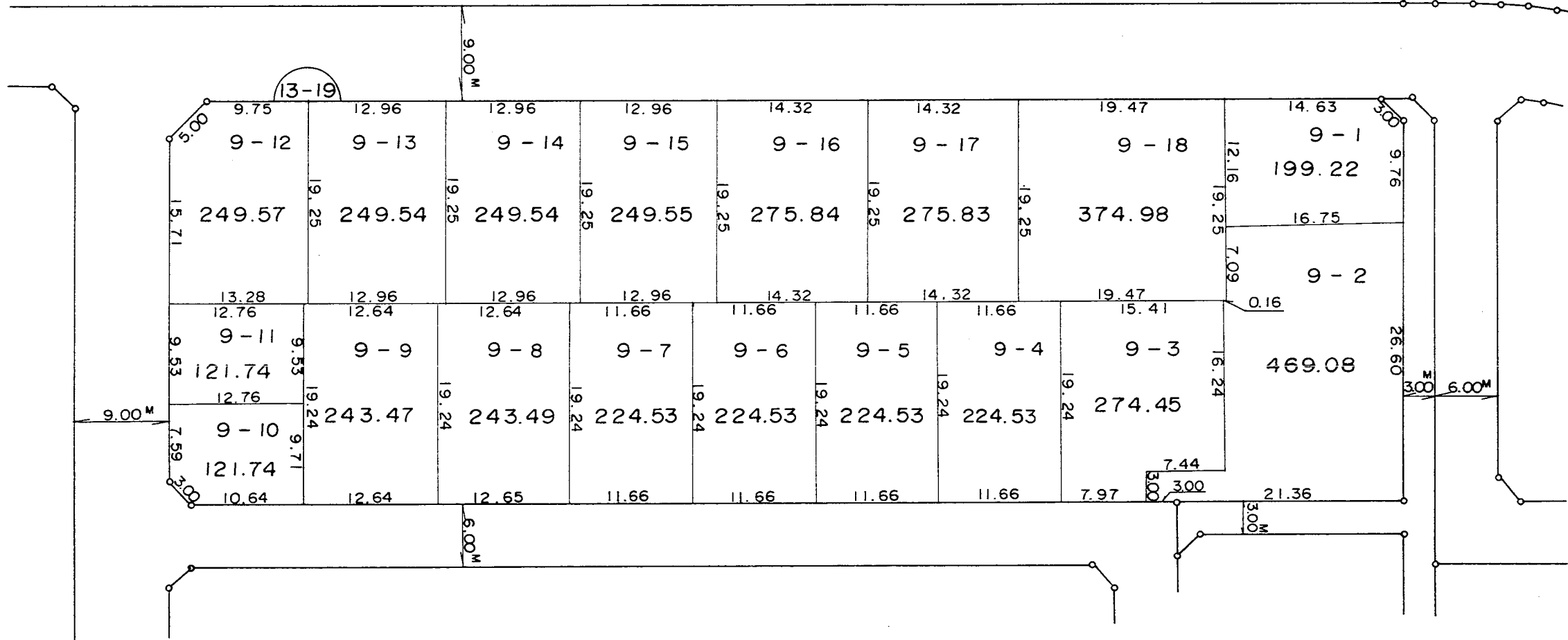
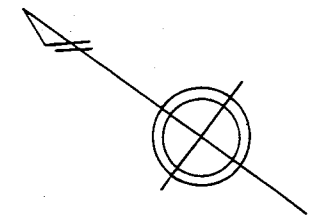
凡 例	
	街区番号
	地 番
	辺長及び換地地積
	換 地 位 置

住宅・都市整備公団

# 換地 図

縮尺 五百分之一

横浜市都筑区荏田南五丁目



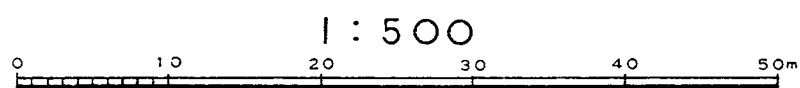
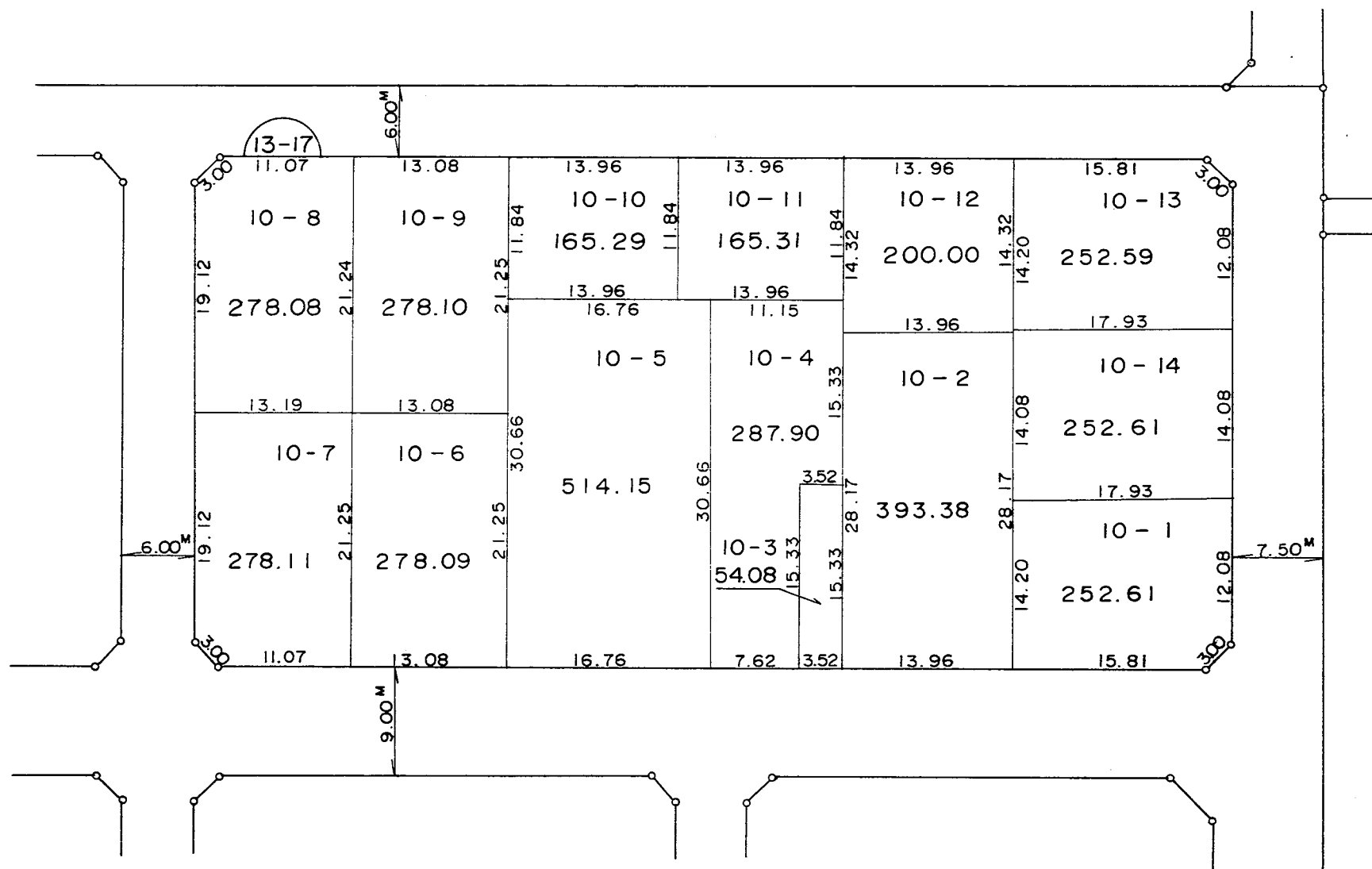
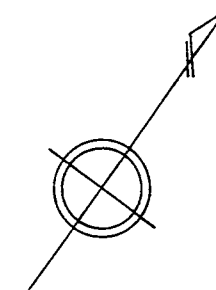
凡 例	
	街区番号
	地 番
	辺長及び換地地積
	換地位置

住宅・都市整備公団

# 換 地 図

縮尺 五百分之一

横浜市都筑区荏田南五丁目



凡 例	
	街区番号
	地番
	辺長及び換地地積
	換地位置

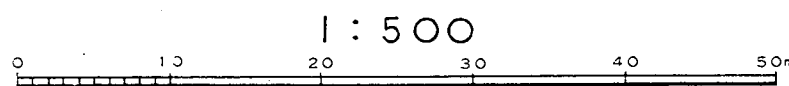
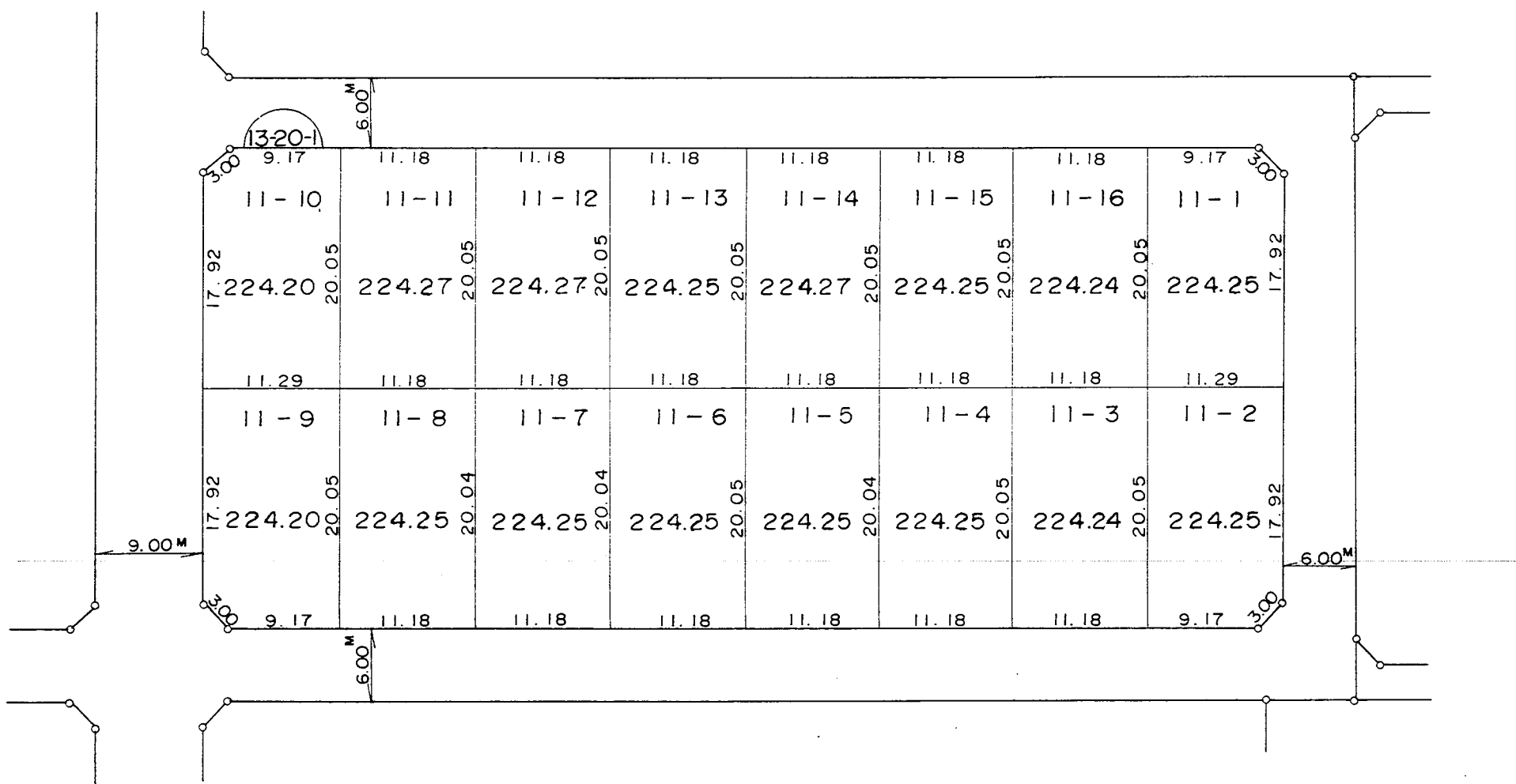
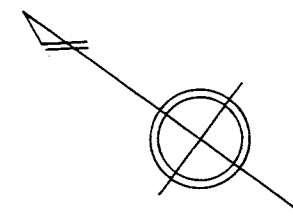
住宅・都市整備公団



# 換地図

縮尺 五百分之一

横浜市都筑区荏田南五丁目



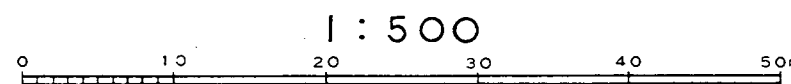
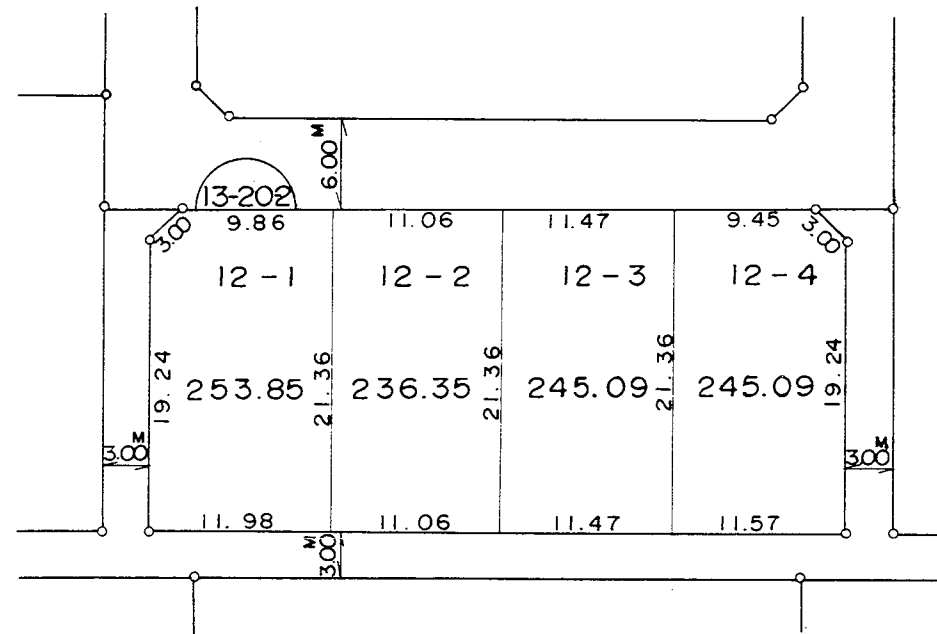
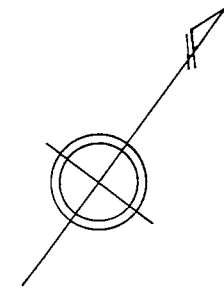
凡 例	
	街区番号
	地番
	辺長及び換地地積
	換地位置

住宅・都市整備公団

# 換地 図

縮尺 五百分之一

横浜市都筑区荏田南五丁目



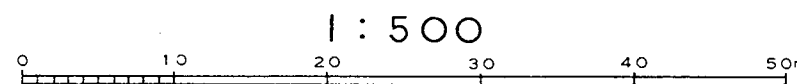
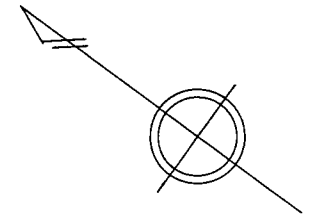
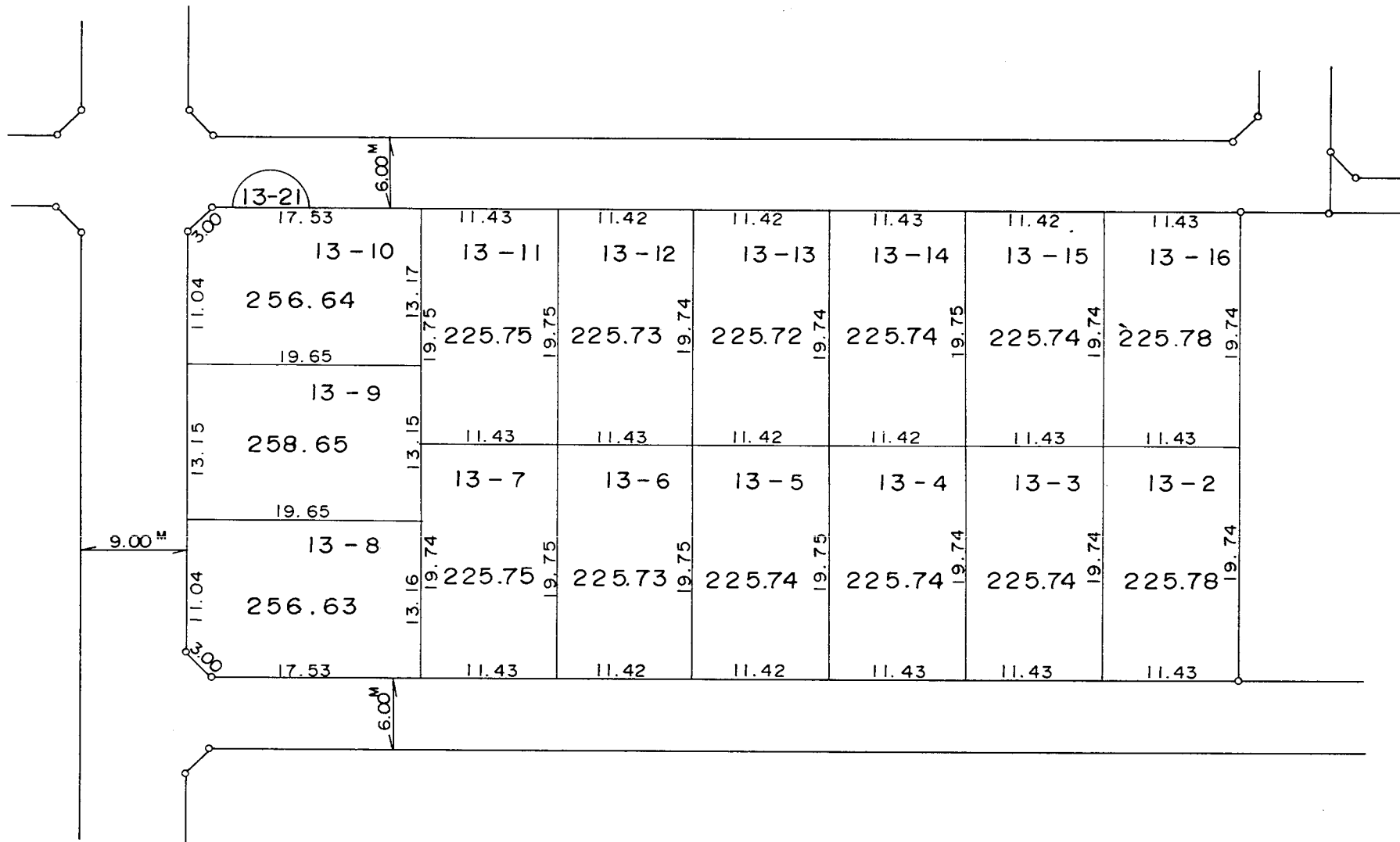
凡 例	
	街区番号
	地番
	辺長及び換地地積
	換地位置

住宅・都市整備公団

# 換 地 図

縮尺 五百分之一

横浜市都筑区荏田南五丁目

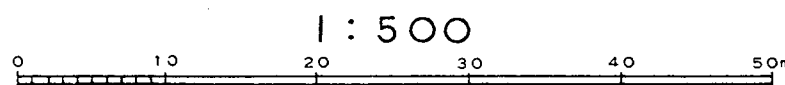
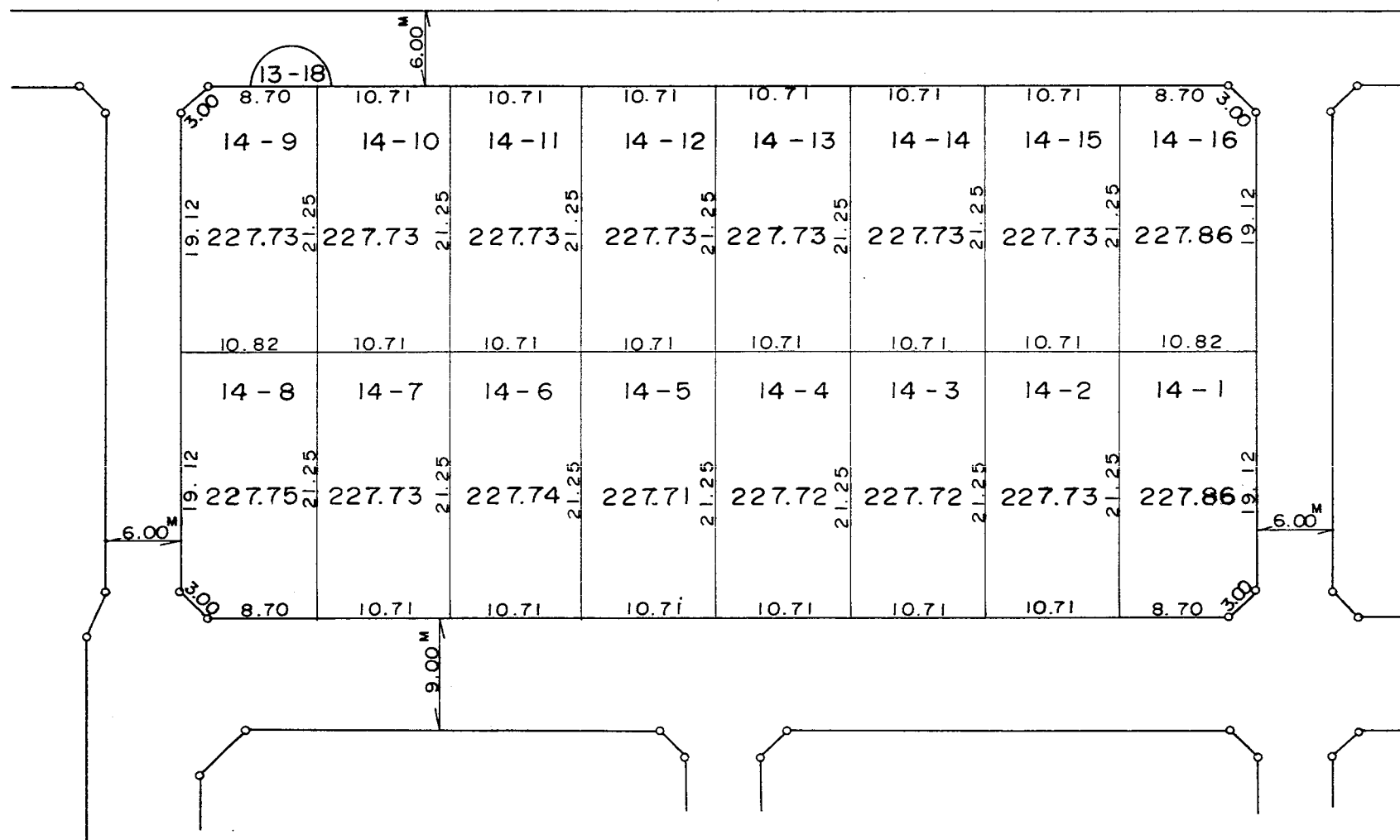
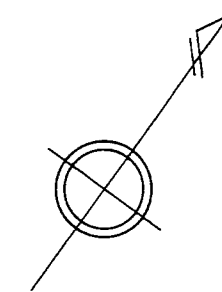


凡 例	
	街区番号
	地 番
	辺長及び換地地積
	換 地 位 置

住宅・都市整備公団

# 換地 図

横浜市都筑区荏田南五丁目



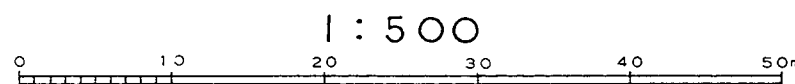
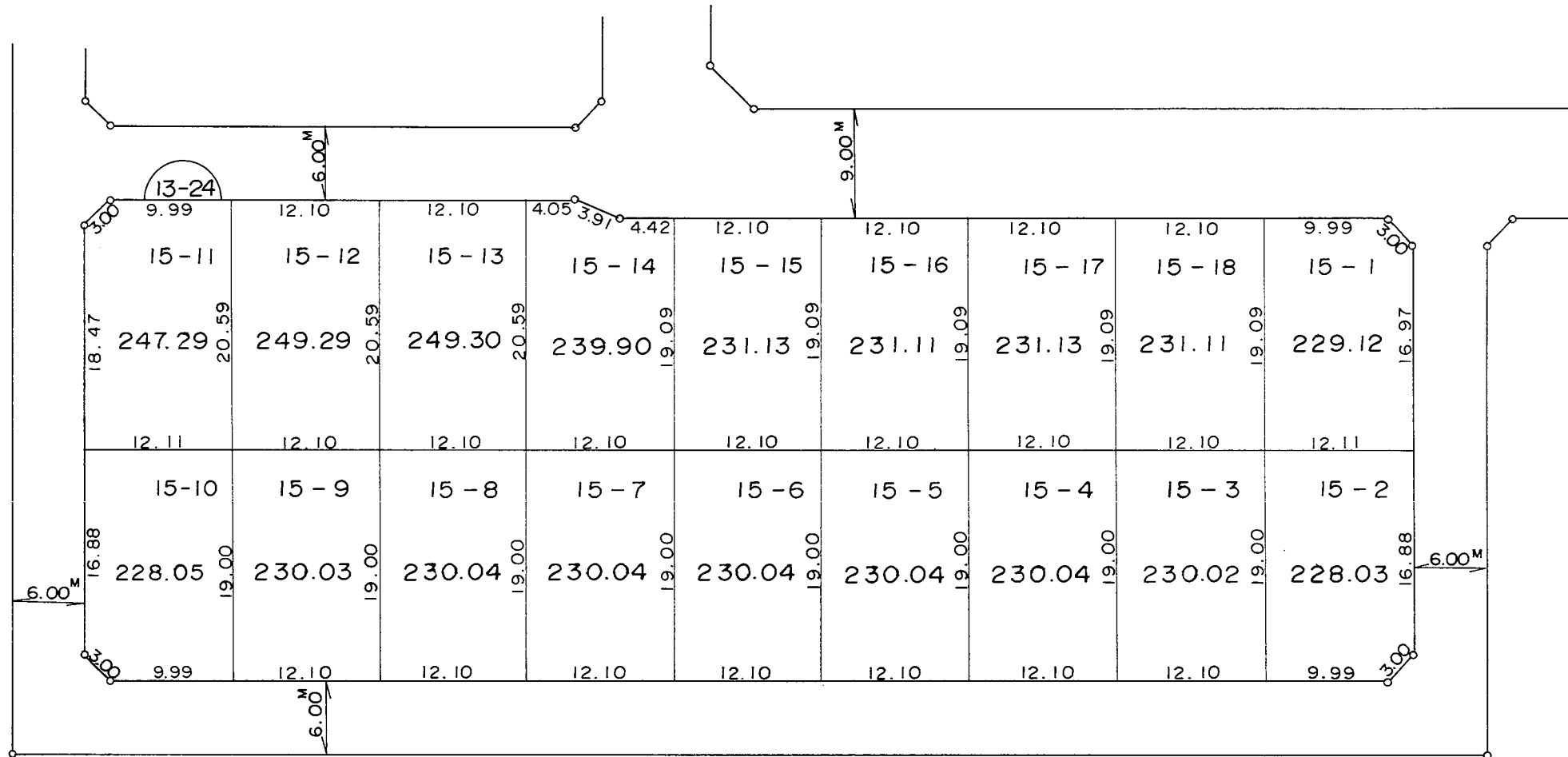
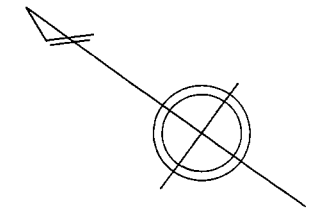
凡 例	
	街区番号
	地番
	辺長及び換地地積
	換地位置

住宅・都市整備公団

# 換地 図

縮尺 五百分之一

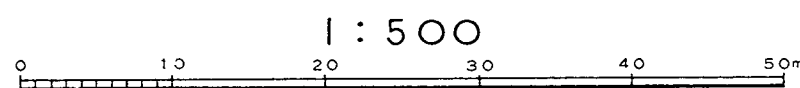
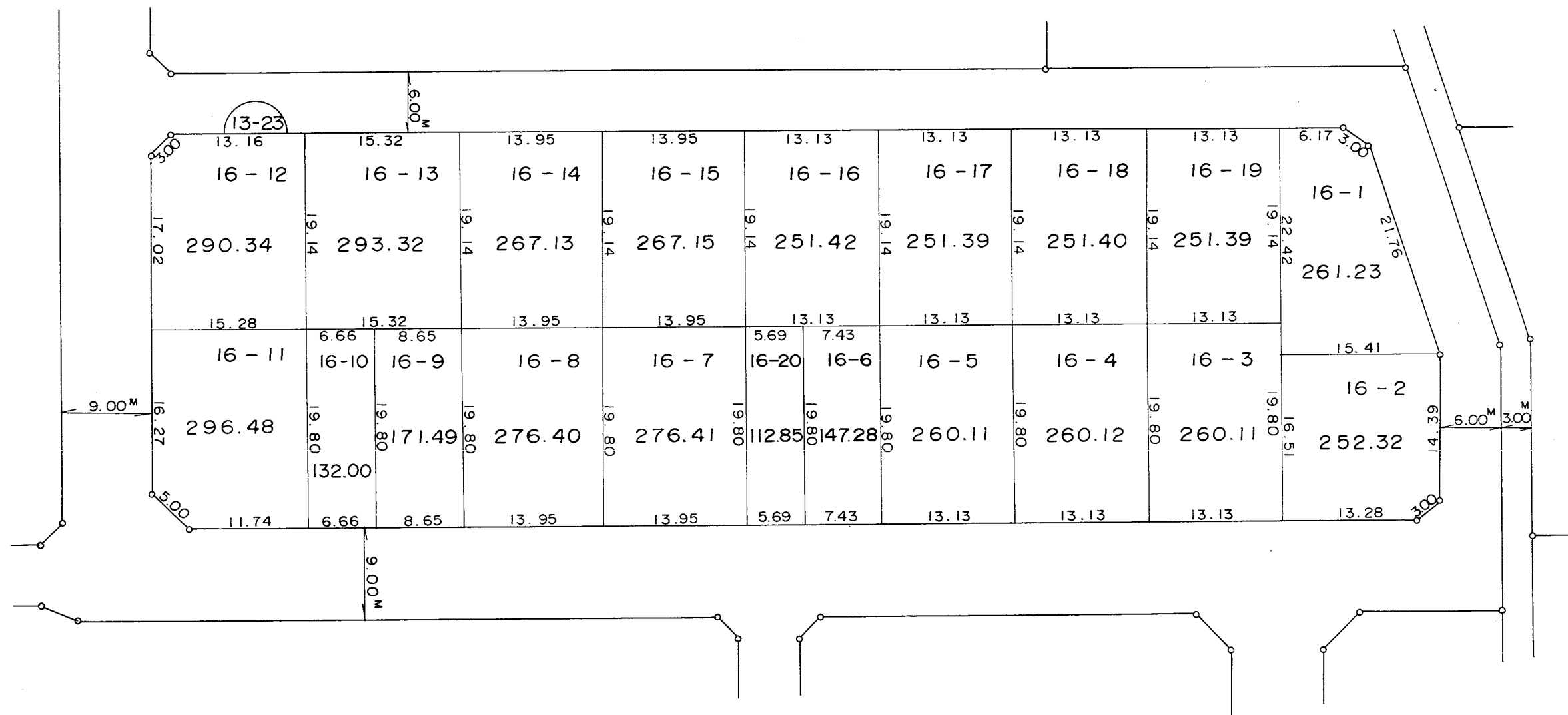
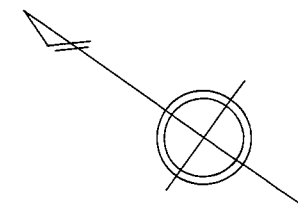
横浜市都筑区荏田南五丁目



凡 例	
	街区番号
	地番
	辺長及び換地地積
	換地位置

住宅・都市整備公団

横浜市都筑区荏田南五丁目



1 : 500

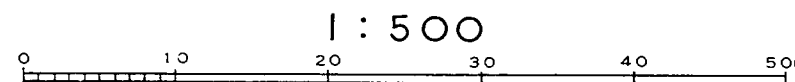
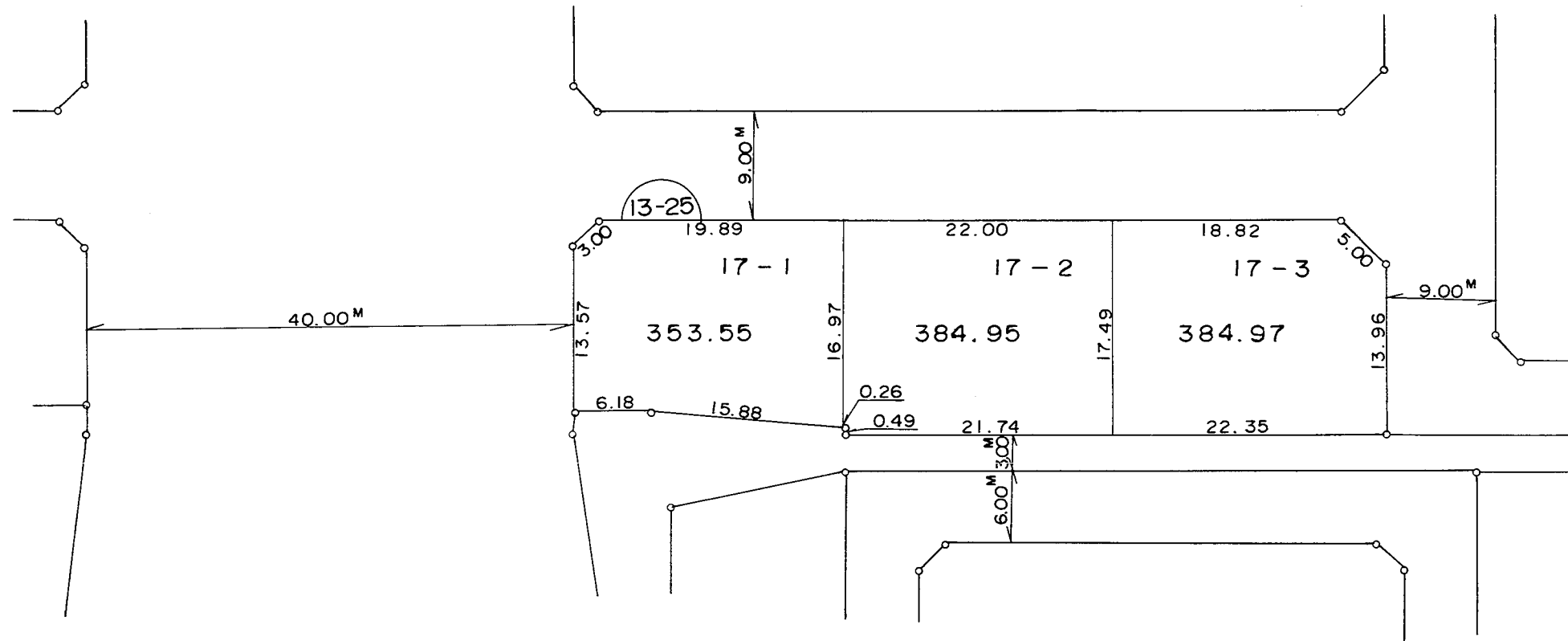
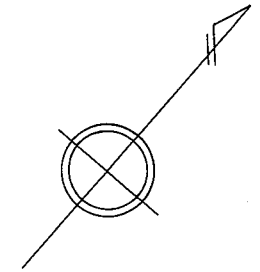
凡 例	
	街区番号
	地番
	辺長及び換地地積
	換地位置

住宅・都市整備公団

# 換地 図

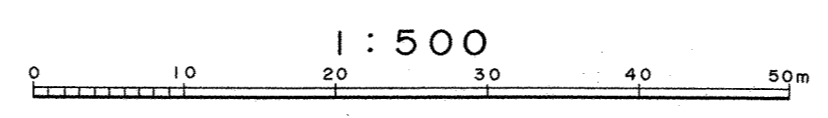
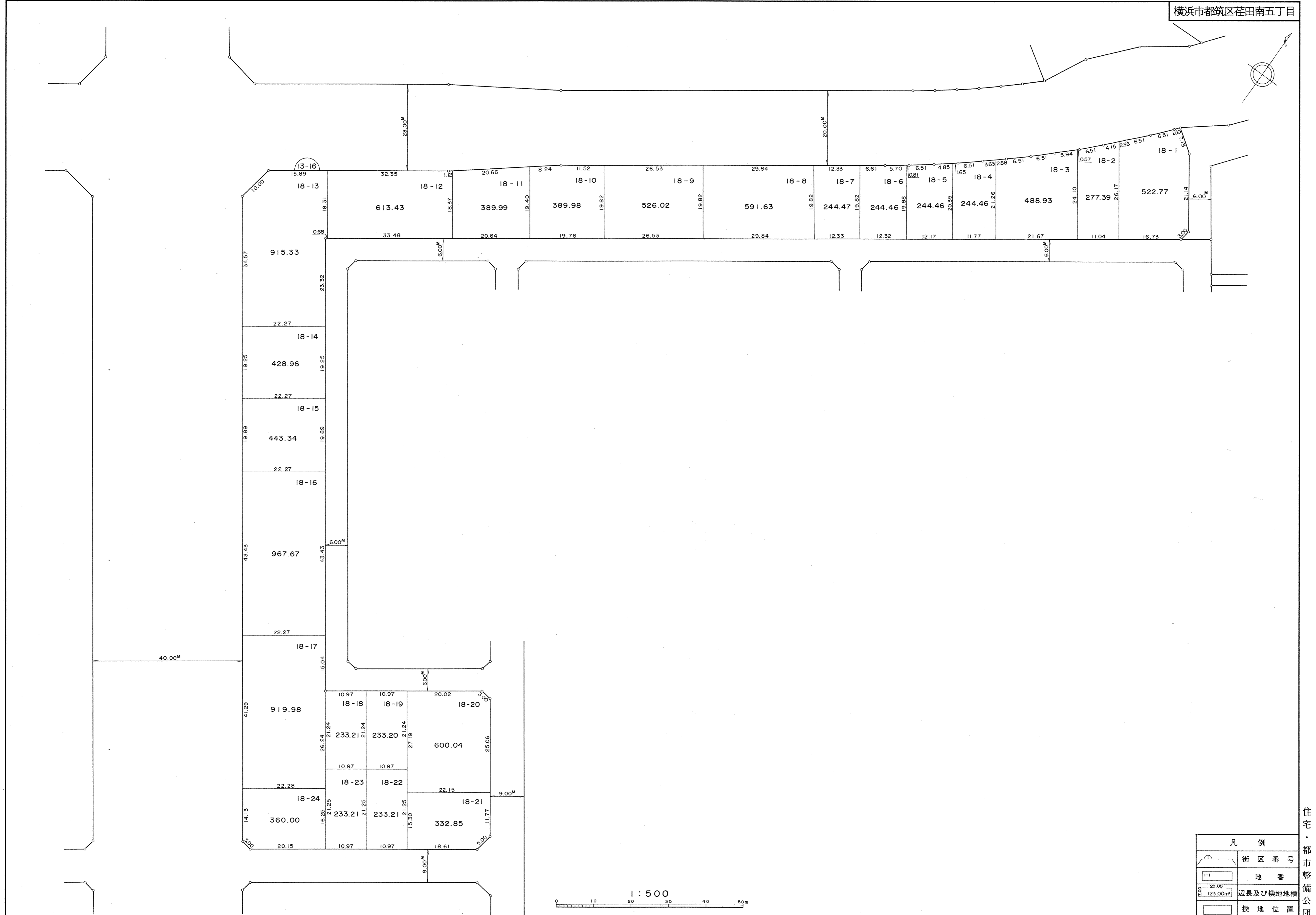
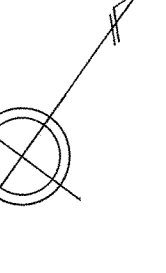
縮尺 五百分之一

横浜市都筑区荏田南五丁目



凡 例	
	街区番号
	地番
	辺長及び換地地積
	換地位置

住宅・都市整備公団



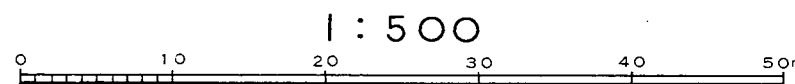
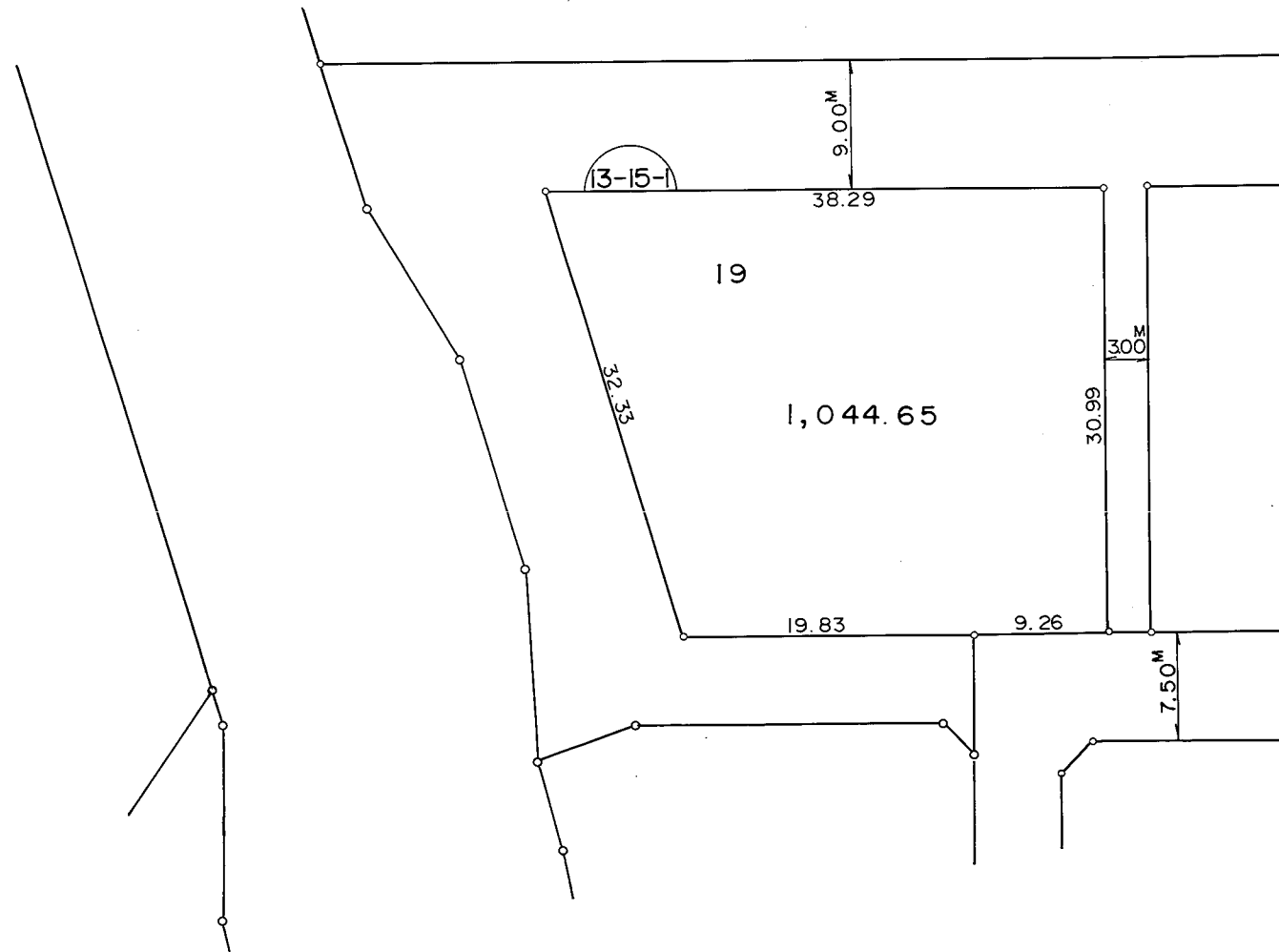
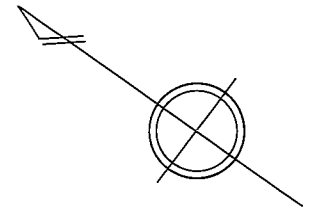
凡 例	
	街区番号
	地番
	辺長及び換地地積
	換地位置



# 換 地 図

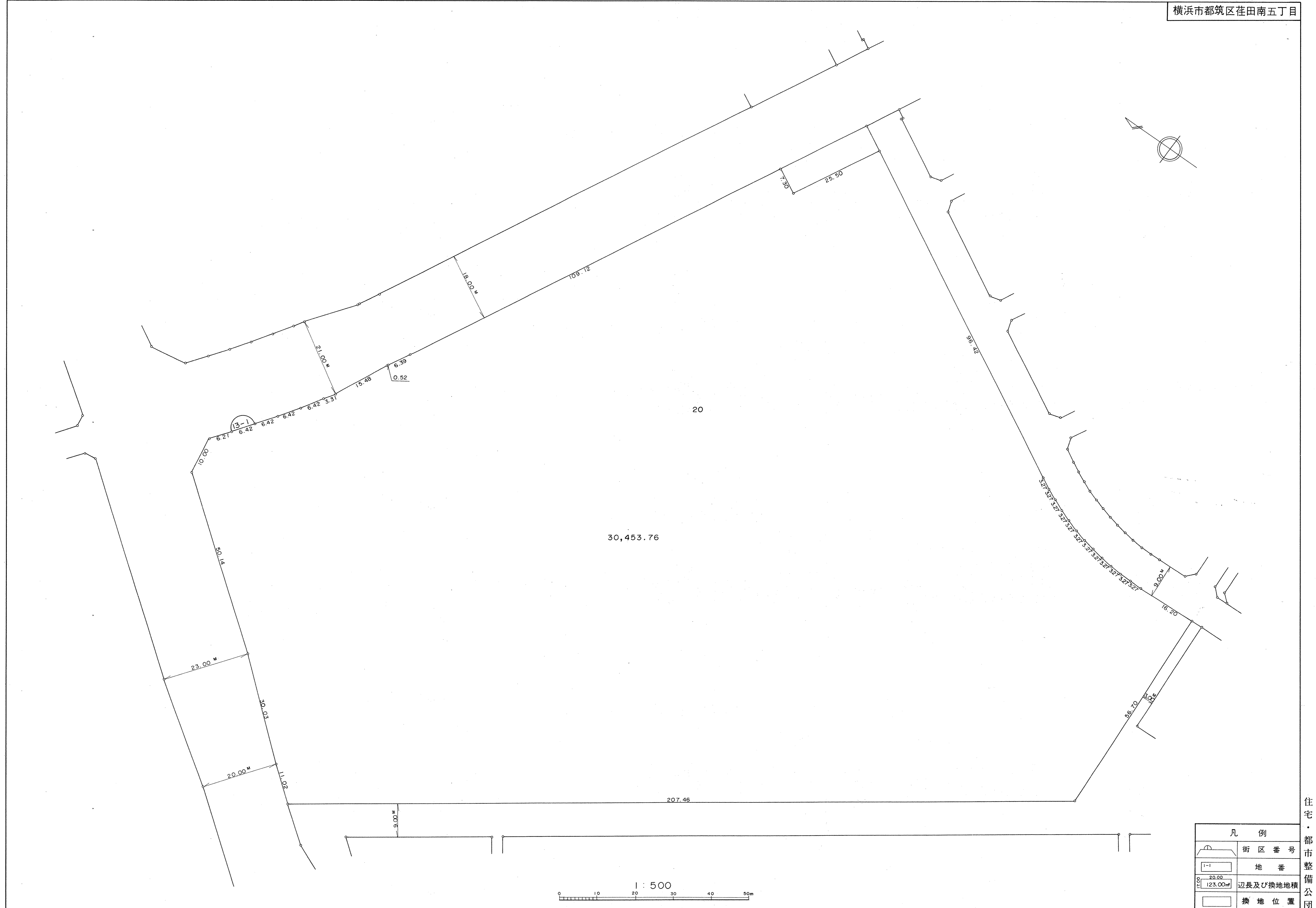
縮尺 五百分之一

横浜市都筑区荏田南五丁目



凡 例	
	街区番号
	地番
	辺長及び換地地積
	換地位置

住宅・都市整備公団



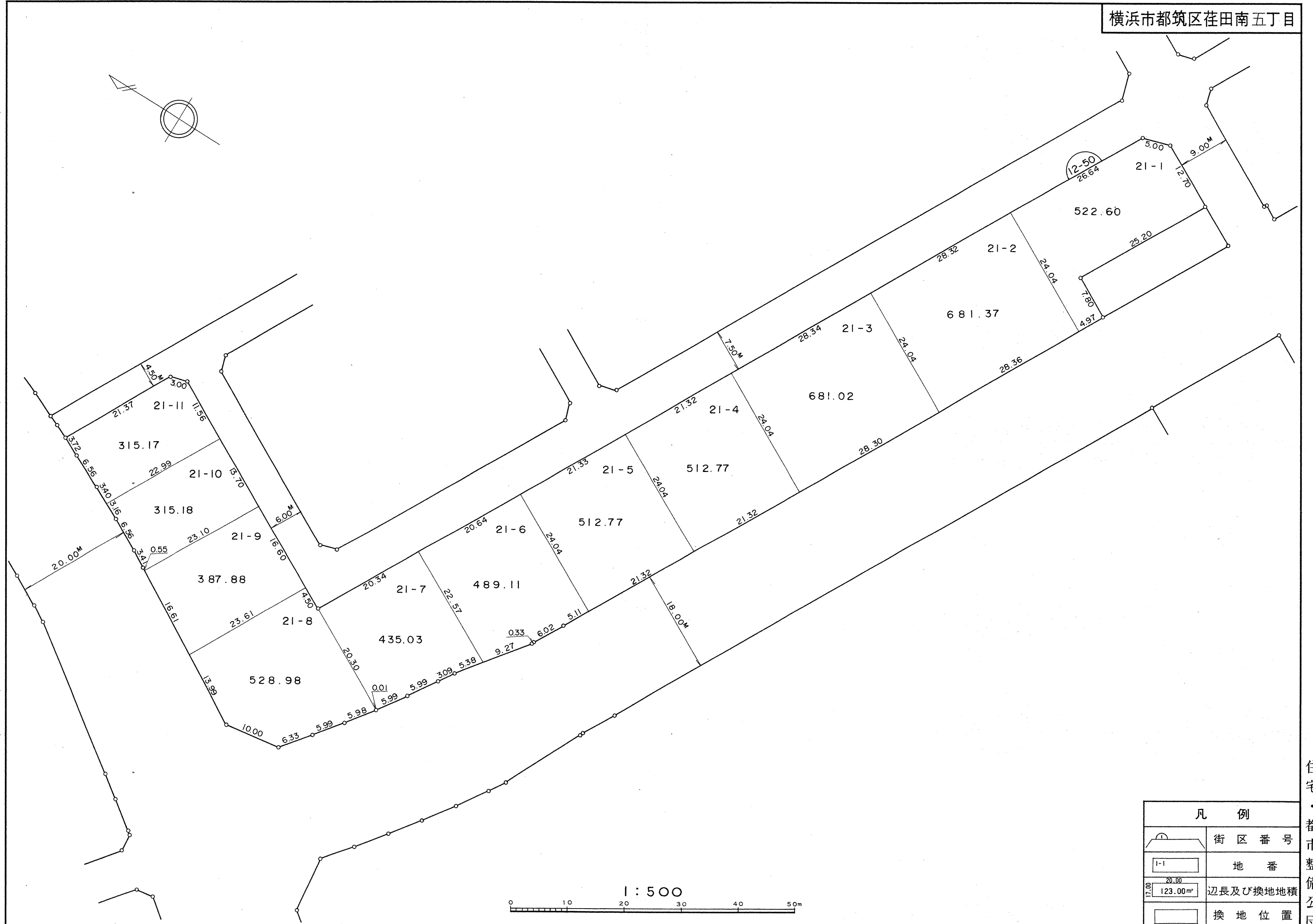
凡 例	
	街区番号
	地番
	辺長及び換地地積
	換地位置

住宅・都市整備公団

# 換地 図

縮尺 五百分之一

横浜市都筑区荏田南五丁目



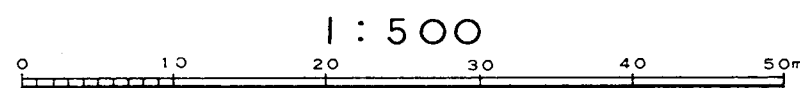
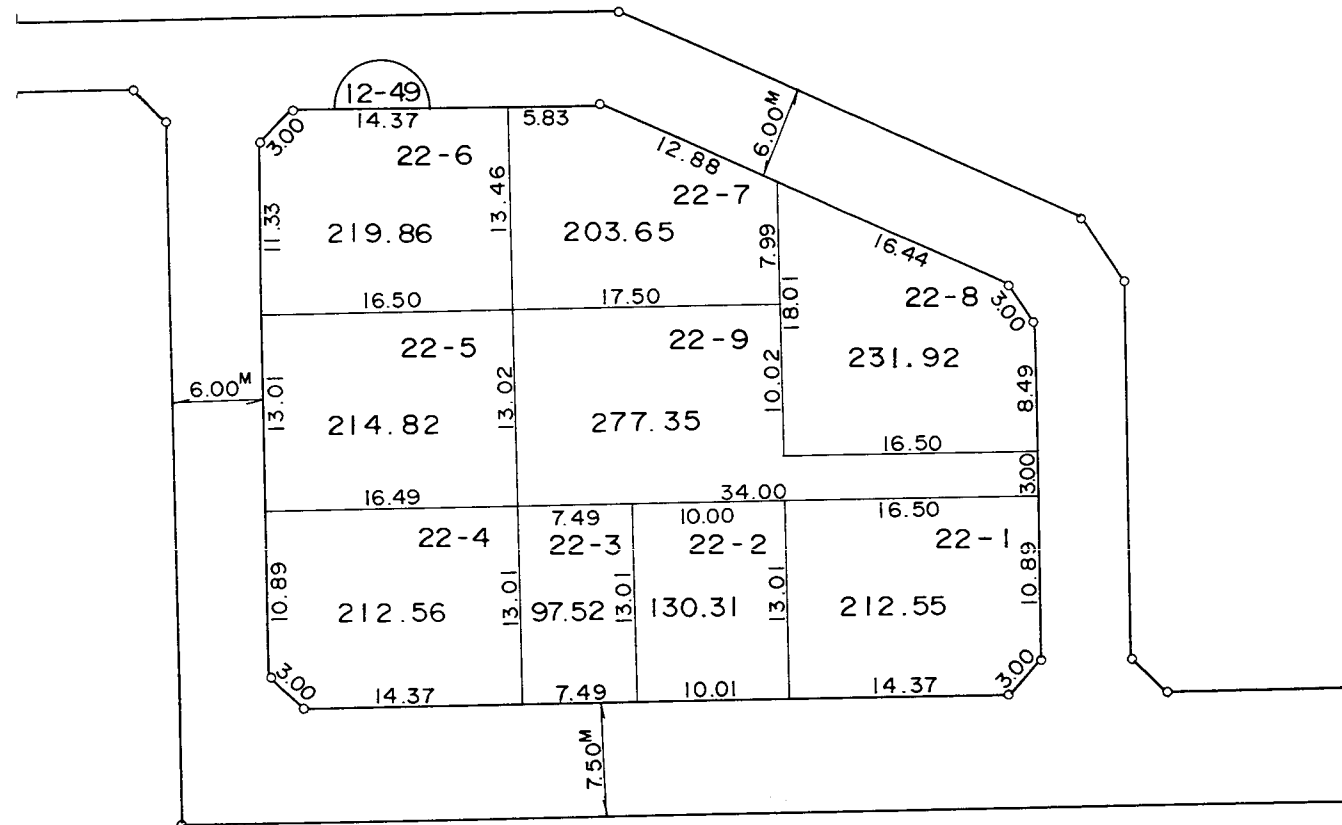
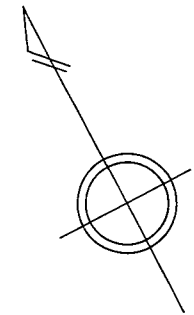
凡 例	
	街 区 番 号
	地 番
	辺長及び換地地積
	換 地 位 置

住宅・都市整備公団

# 換地 図

縮尺 五百分之一

横浜市都筑区荏田南五丁目



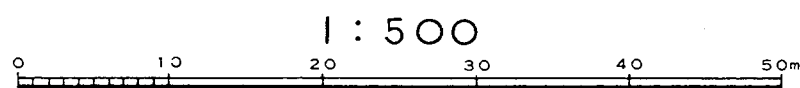
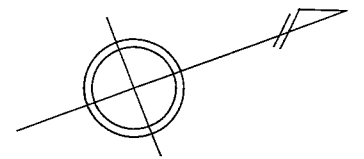
凡 例	
	街区番号
	地番
	辺長及び換地地積
	換地位置

住宅・都市整備公団

# 換 地 図

縮尺 五百分之一

横浜市都筑区荏田南五丁目

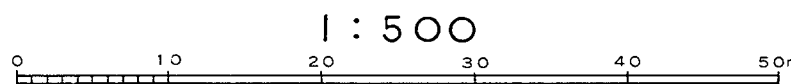
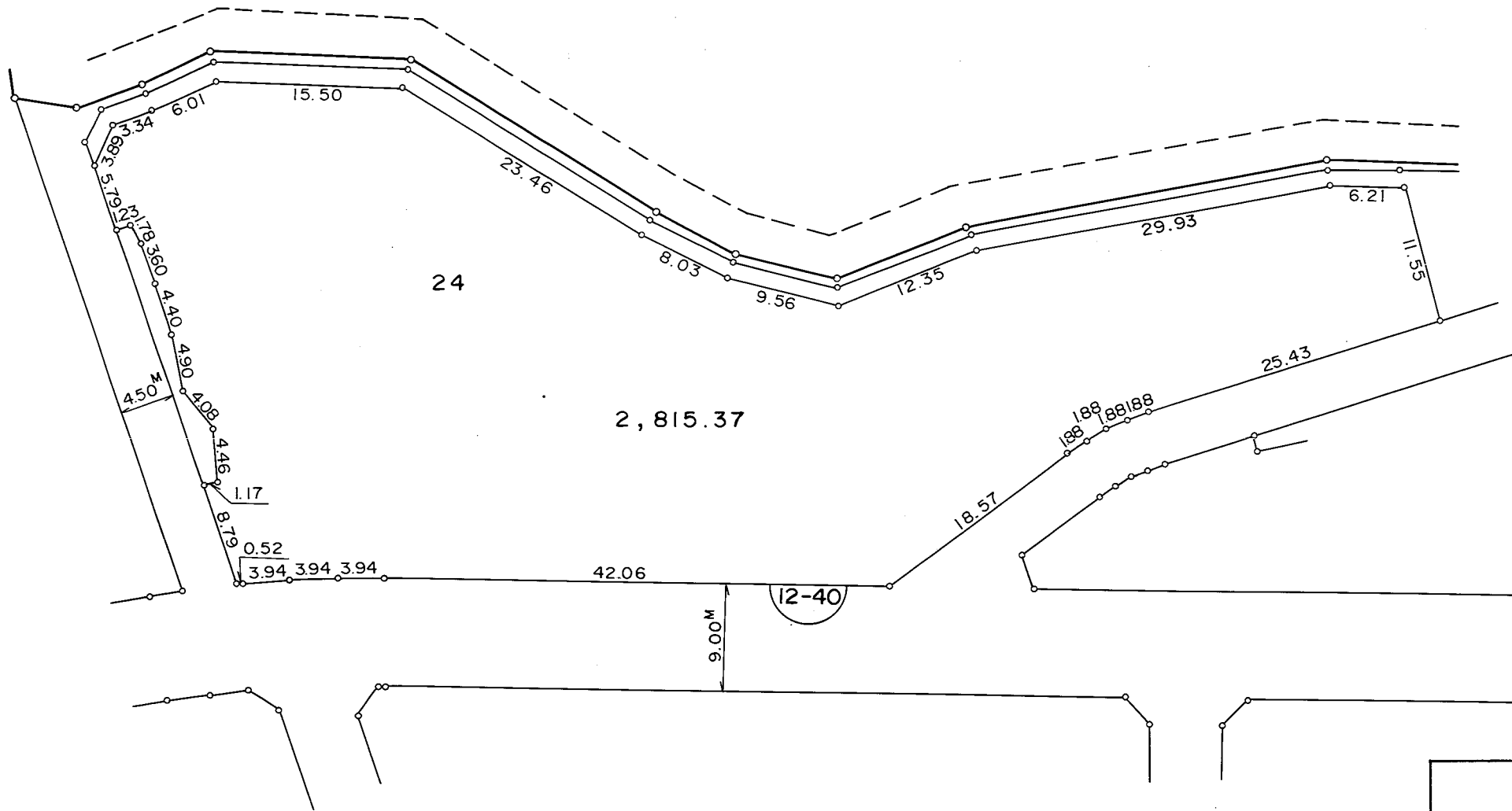
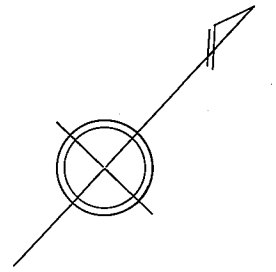


1 : 500

凡 例	
	街区番号
	地 番
	辺長及び換地地積
	換 地 位 置

住宅・都市整備公団


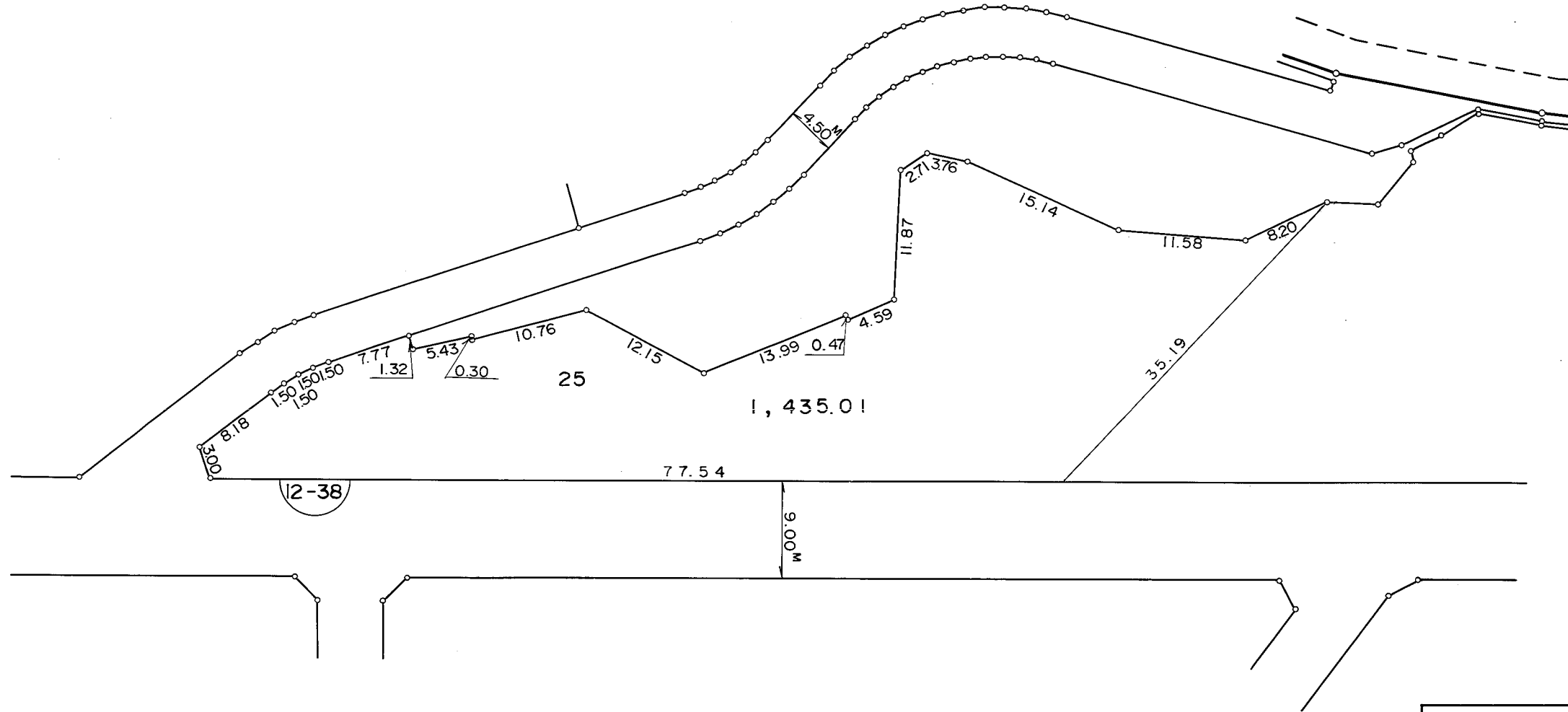
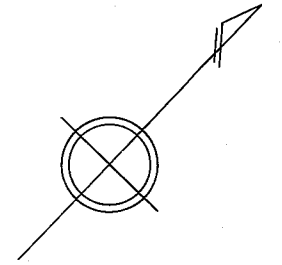
横浜市都筑区荏田南五丁目



凡 例	
	街区番号
	地番
	辺長及び換地地積
	換地位置

住宅・都市整備公団

横浜市都筑区荏田南五丁目



凡 例	
	街区番号
	地番
	辺長及び換地地積
	換地位置

住宅・都市整備公団

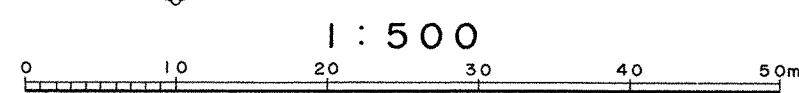
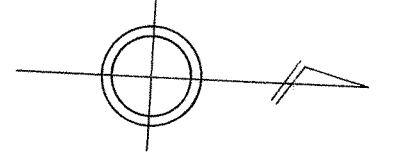
# 横浜北部新都市第二地区 土地区画整理事業

## 加賀原一丁目



換 地 図

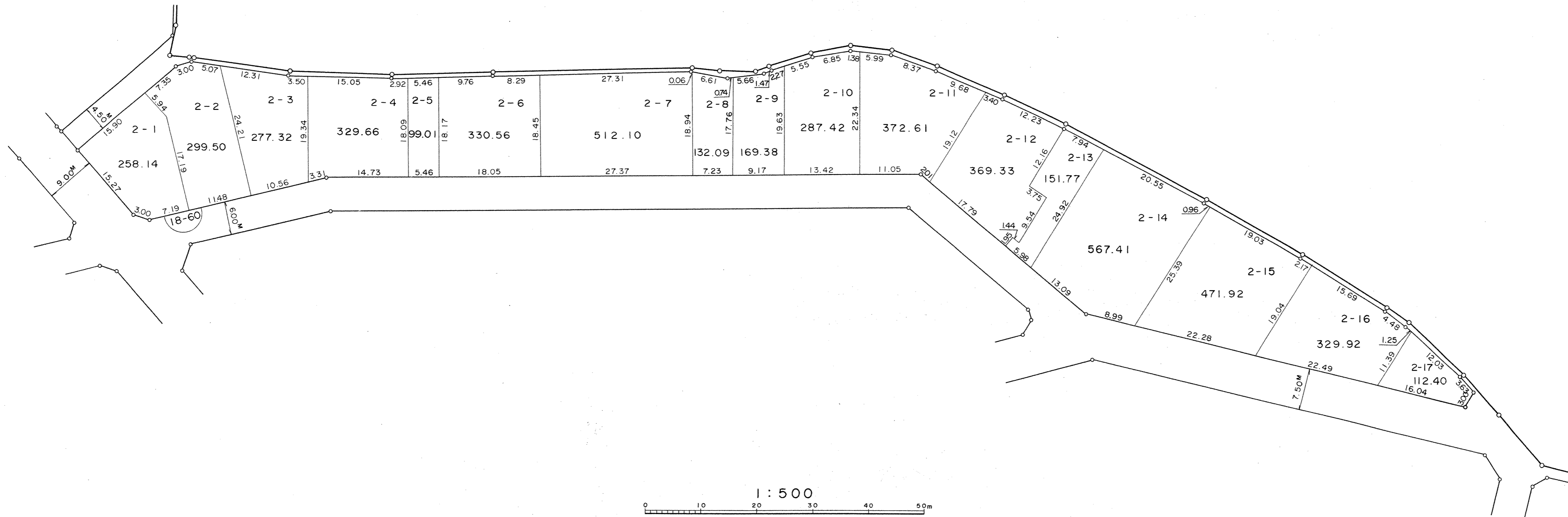
横浜市都筑区加賀原一丁目



1 : 500

凡 例	
	街区番号
	地番
	辺長及び換地地積
	換地位置

# 換地図

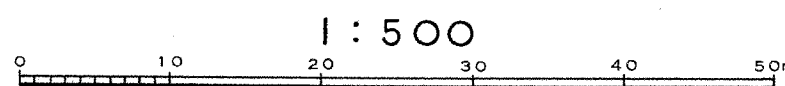
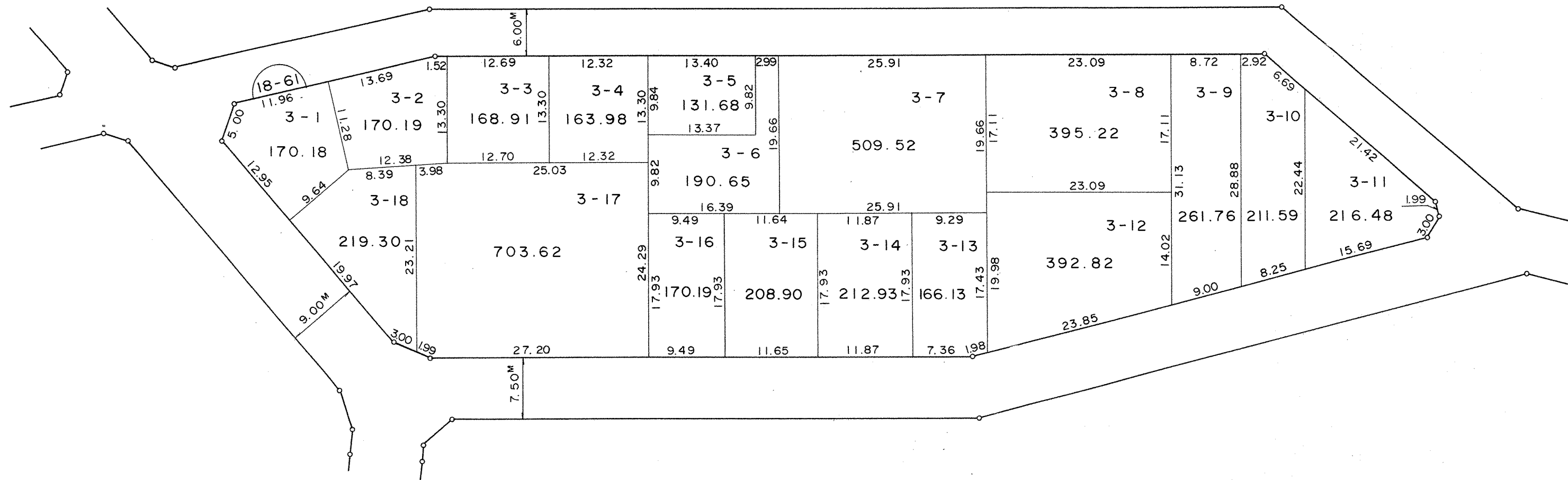
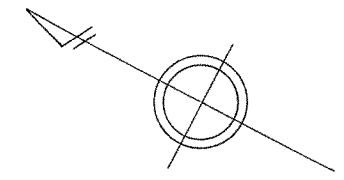


凡 例	
	街区番号
	地番
	辺長及び換地地積
	換地位置

住宅・都市整備公団

# 換地 図

横浜市都筑区加賀原一丁目



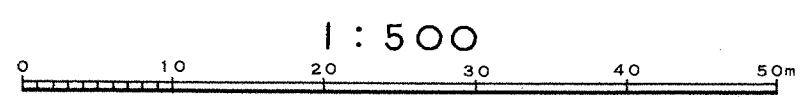
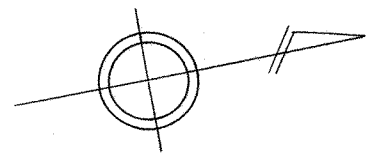
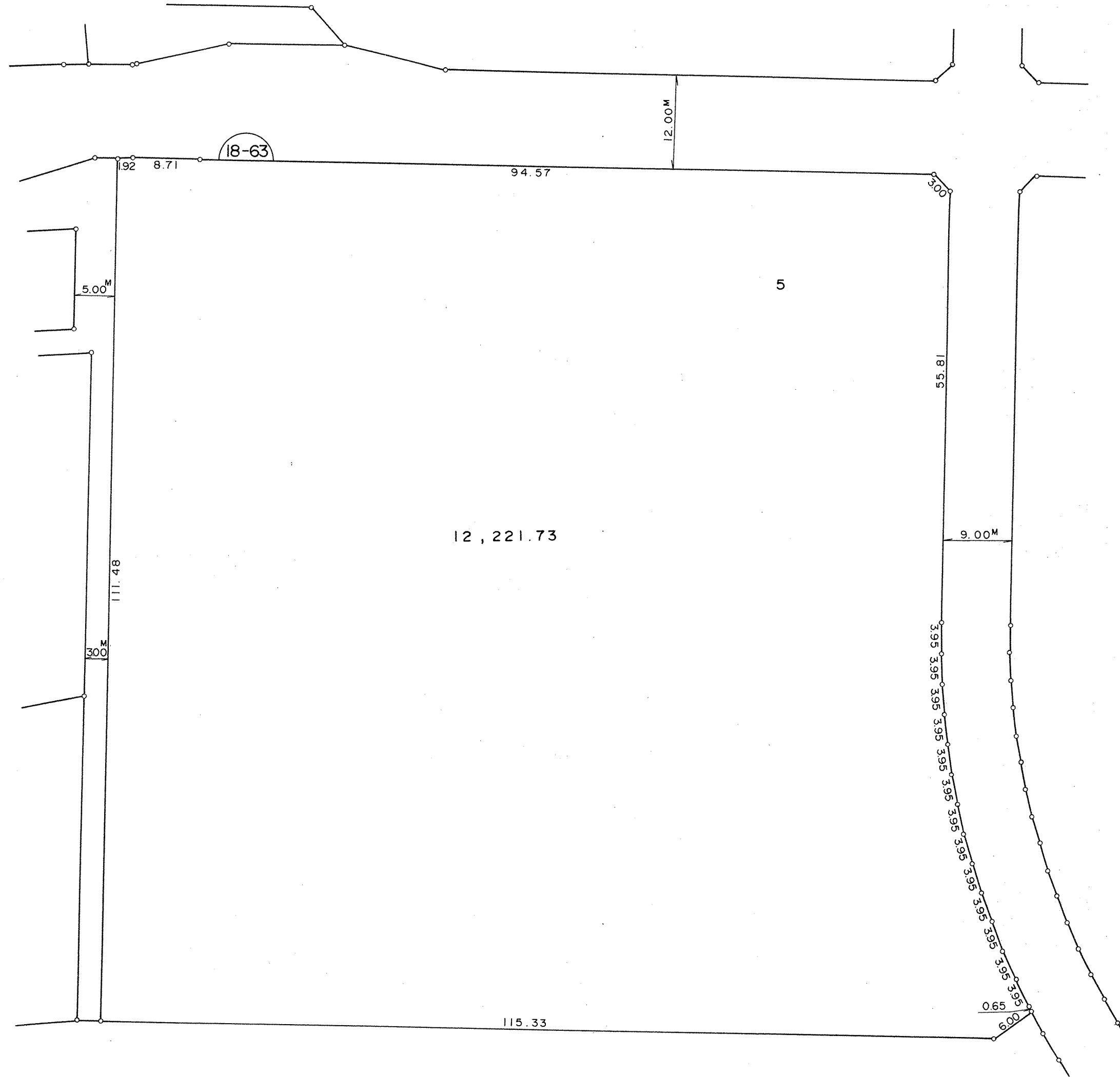
凡 例	
	街区番号
	地番
	辺長及び換地地積
	換地位置

住宅・都市整備公団

# 換地 図

縮尺 五百分之一

横浜市都筑区加賀原一丁目



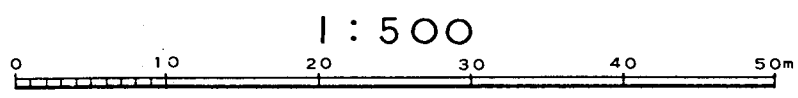
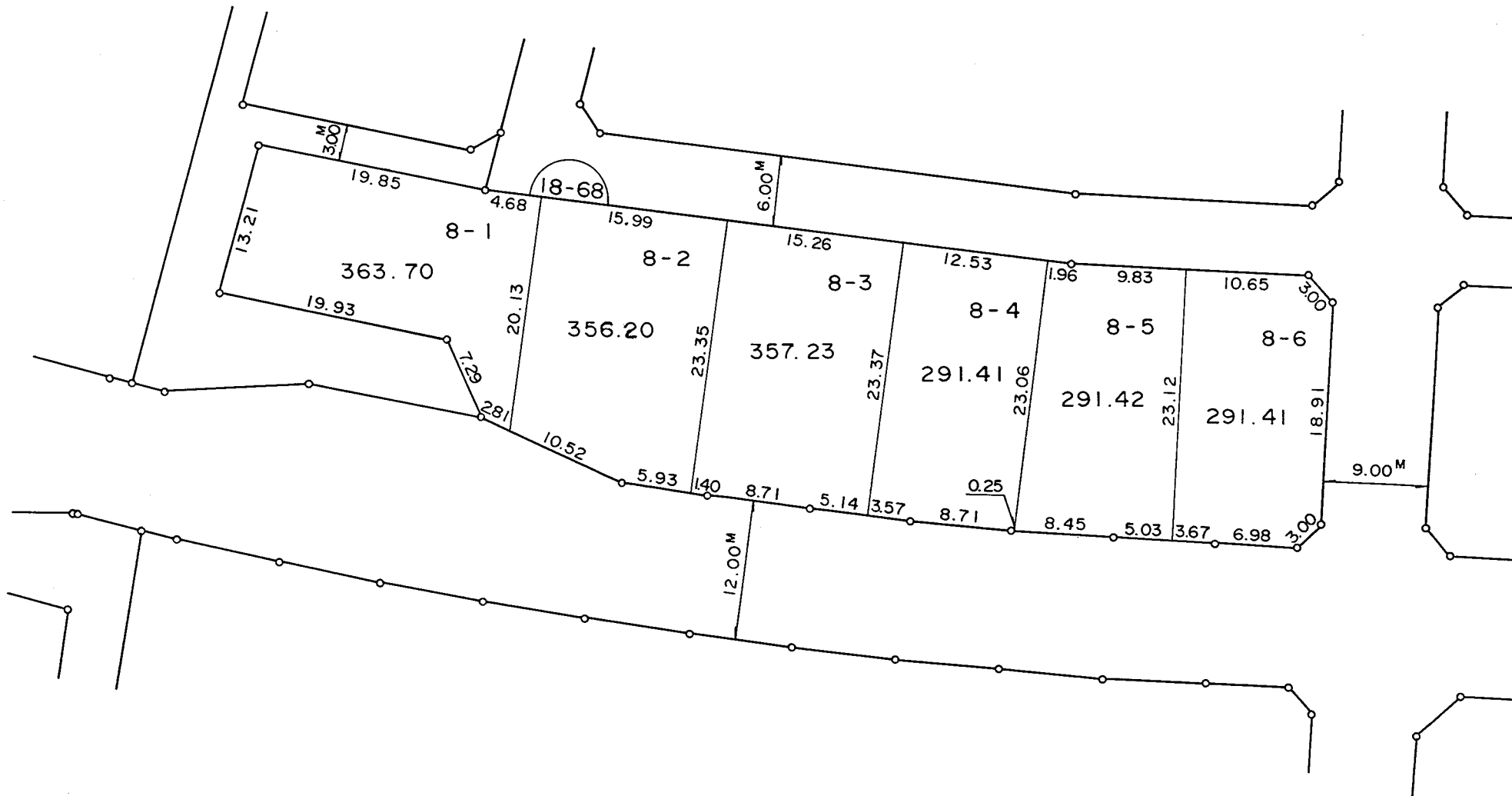
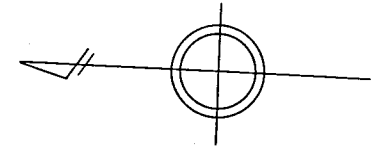
凡 例	
	街区番号
	地番
	辺長及び換地地積
	換地位置

住宅・都市整備公団

# 換 地 図

縮尺 五百分之一

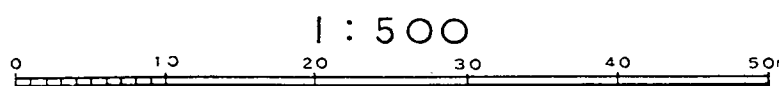
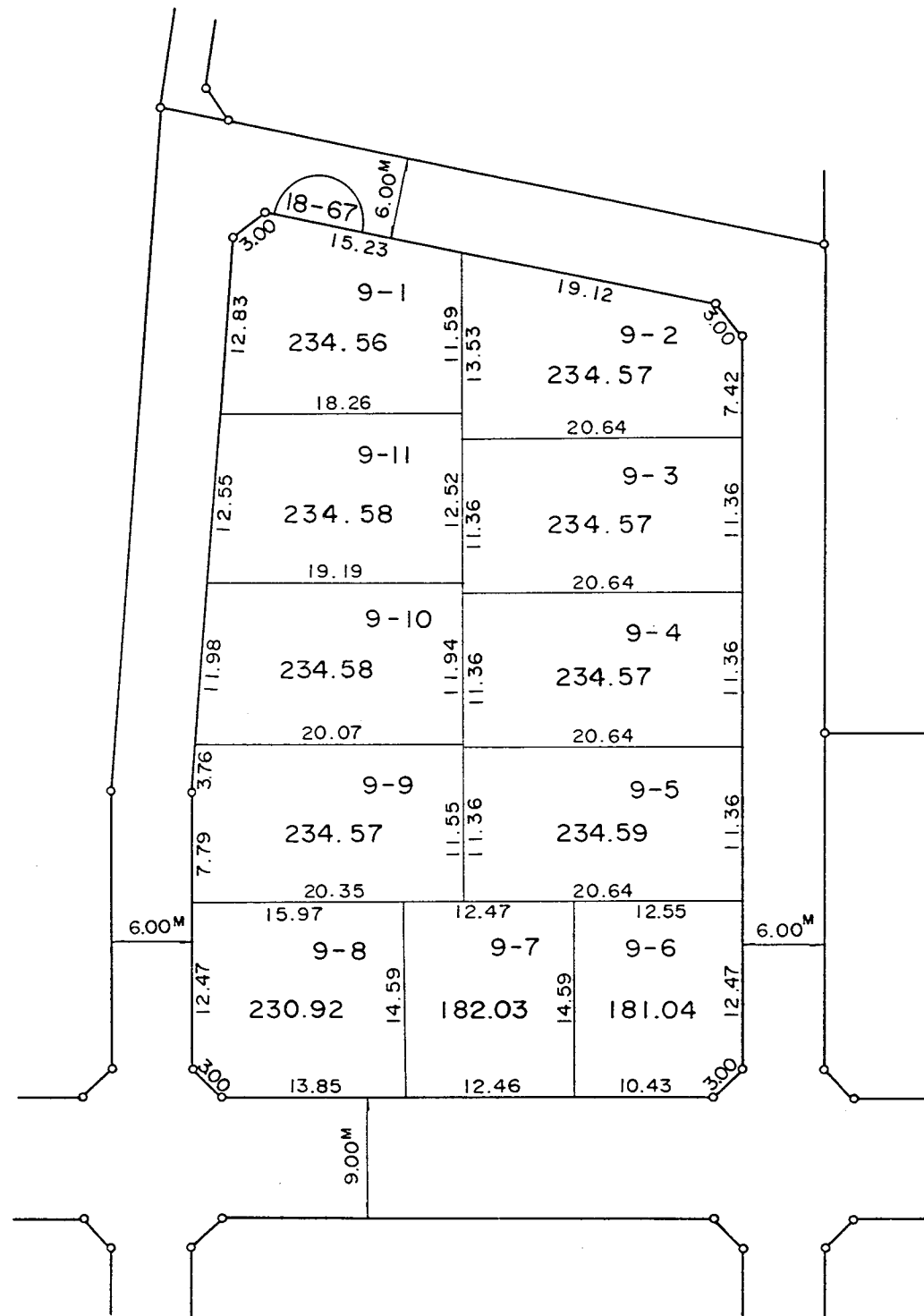
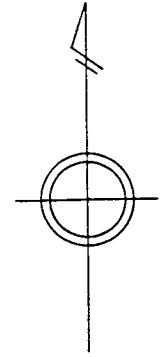
横浜市都筑区加賀原一丁目



凡 例	
	街区番号
	地番
	辺長及び換地地積
	換地位置

住宅・都市整備公団

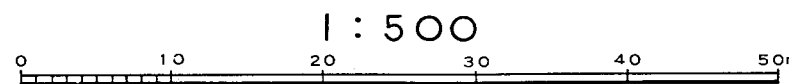
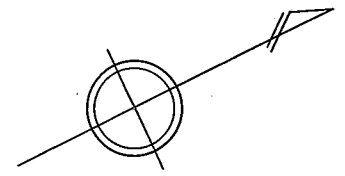
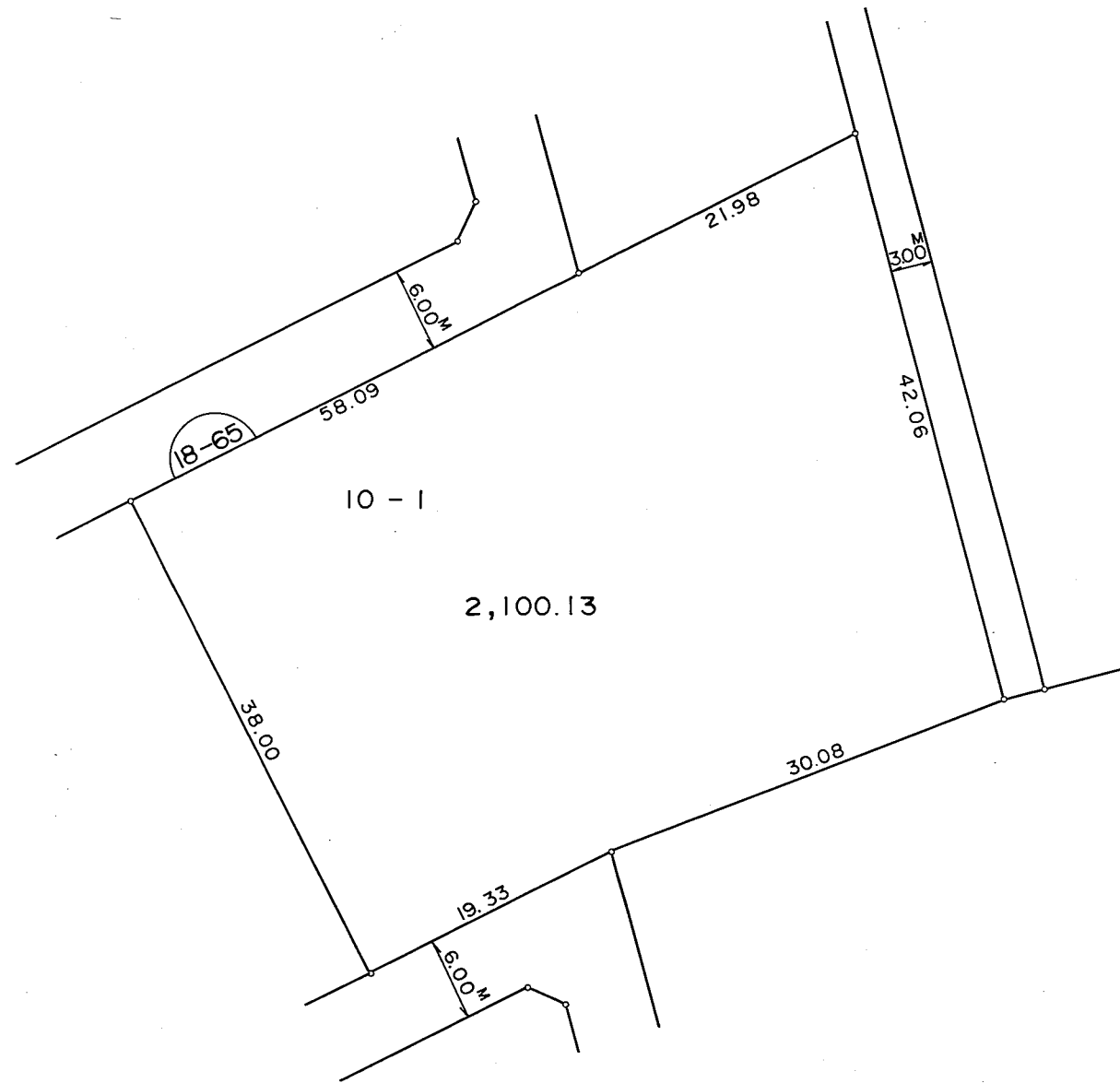
横浜市都筑区加賀原一丁目



凡 例	
	街区番号
	地番
	辺長及び換地地積
	換地位置

住宅・都市整備公団

横浜市都筑区加賀原一丁目



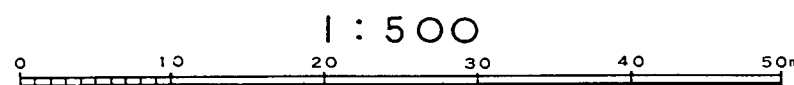
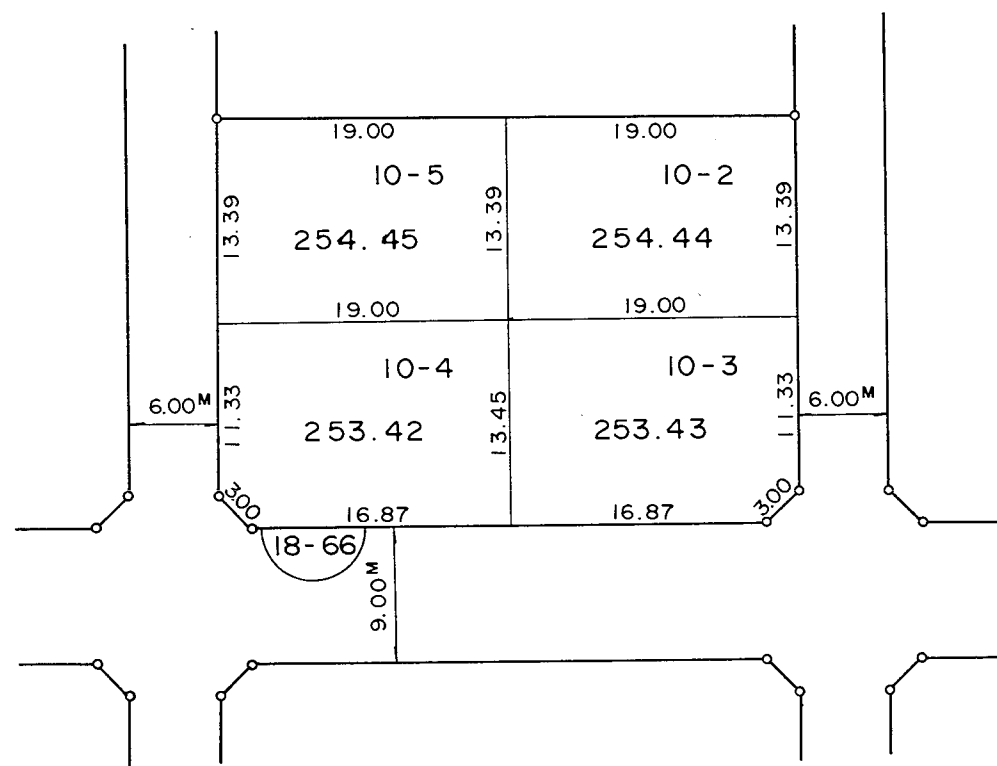
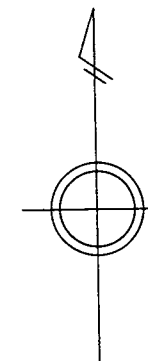
凡 例	
	街区番号
	地 番
	辺長及び換地地積
	換 地 位 置

住宅・都市整備公団

# 換地 図

縮尺 五百分之一

横浜市都筑区加賀原一丁目

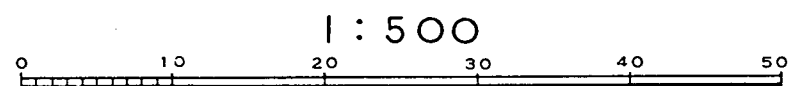
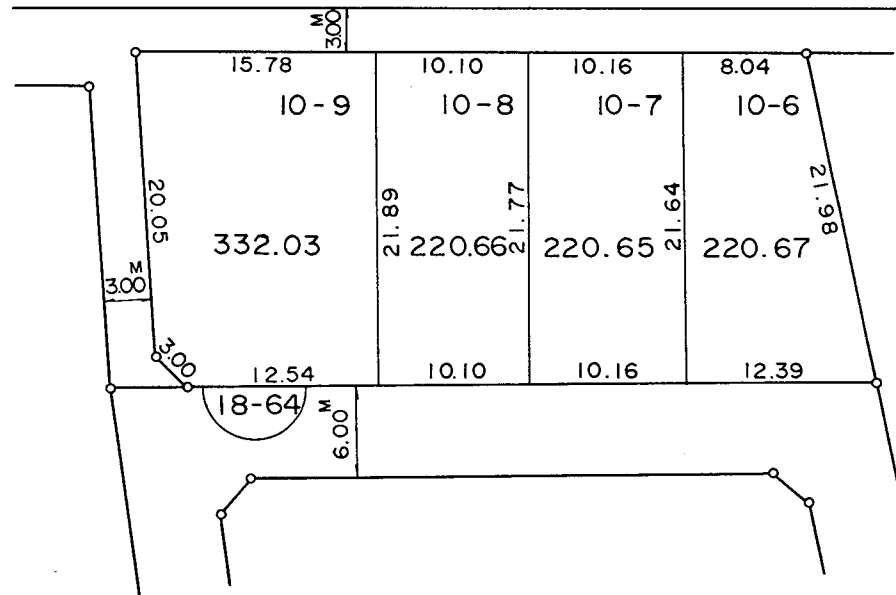
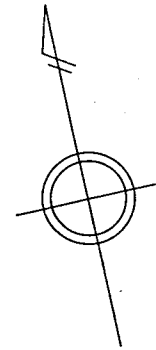


凡 例	
	街区番号
	地番
	辺長及び換地地積
	換地位置

住宅・都市整備公団



横浜市都筑区加賀原一丁目

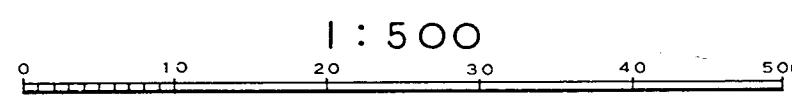
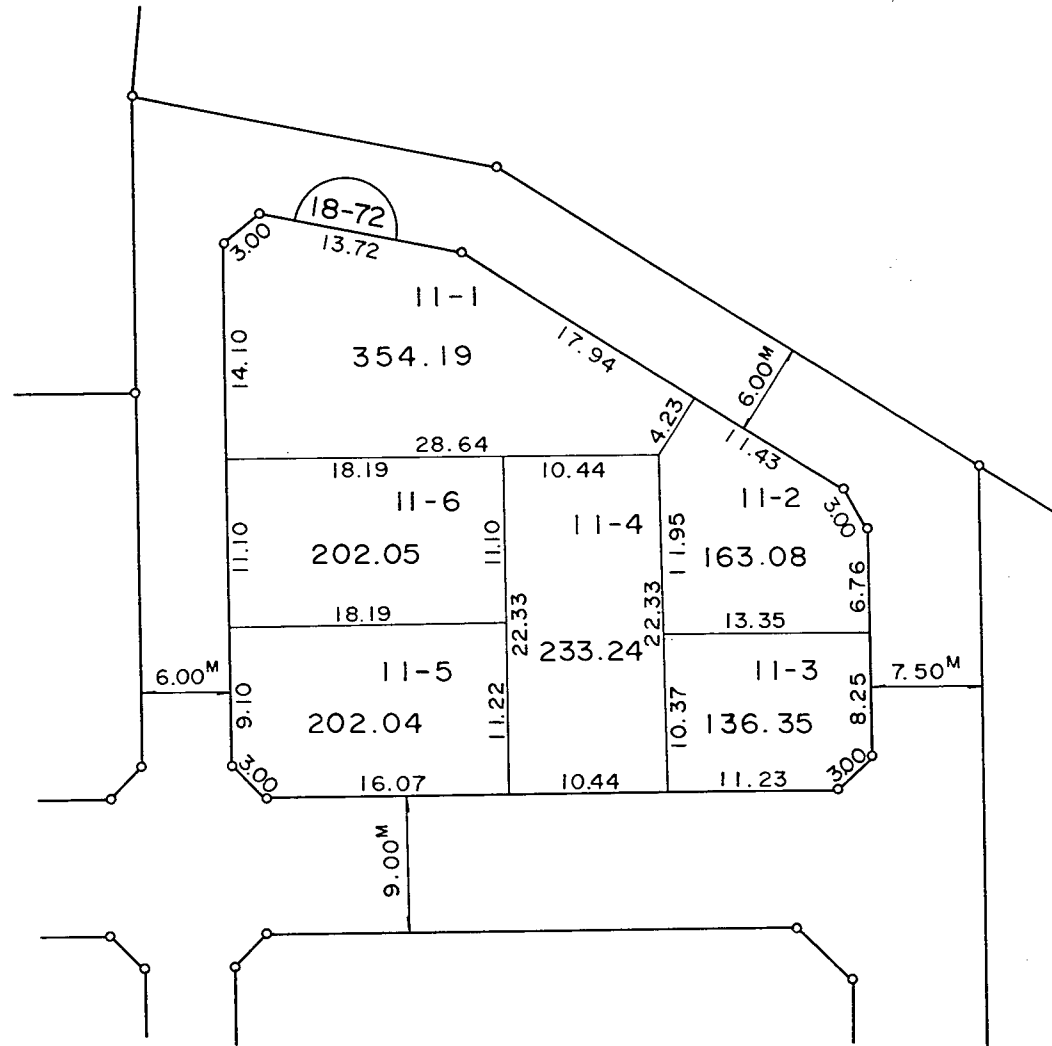
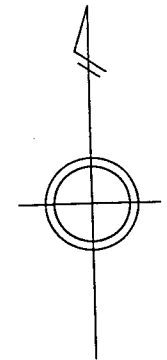


凡 例	
	街 区 番 号
	地 番
	辺長及び換地地積
	換 地 位 置

# 換地 図

縮尺 五百分之一

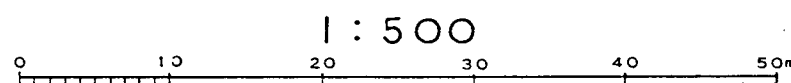
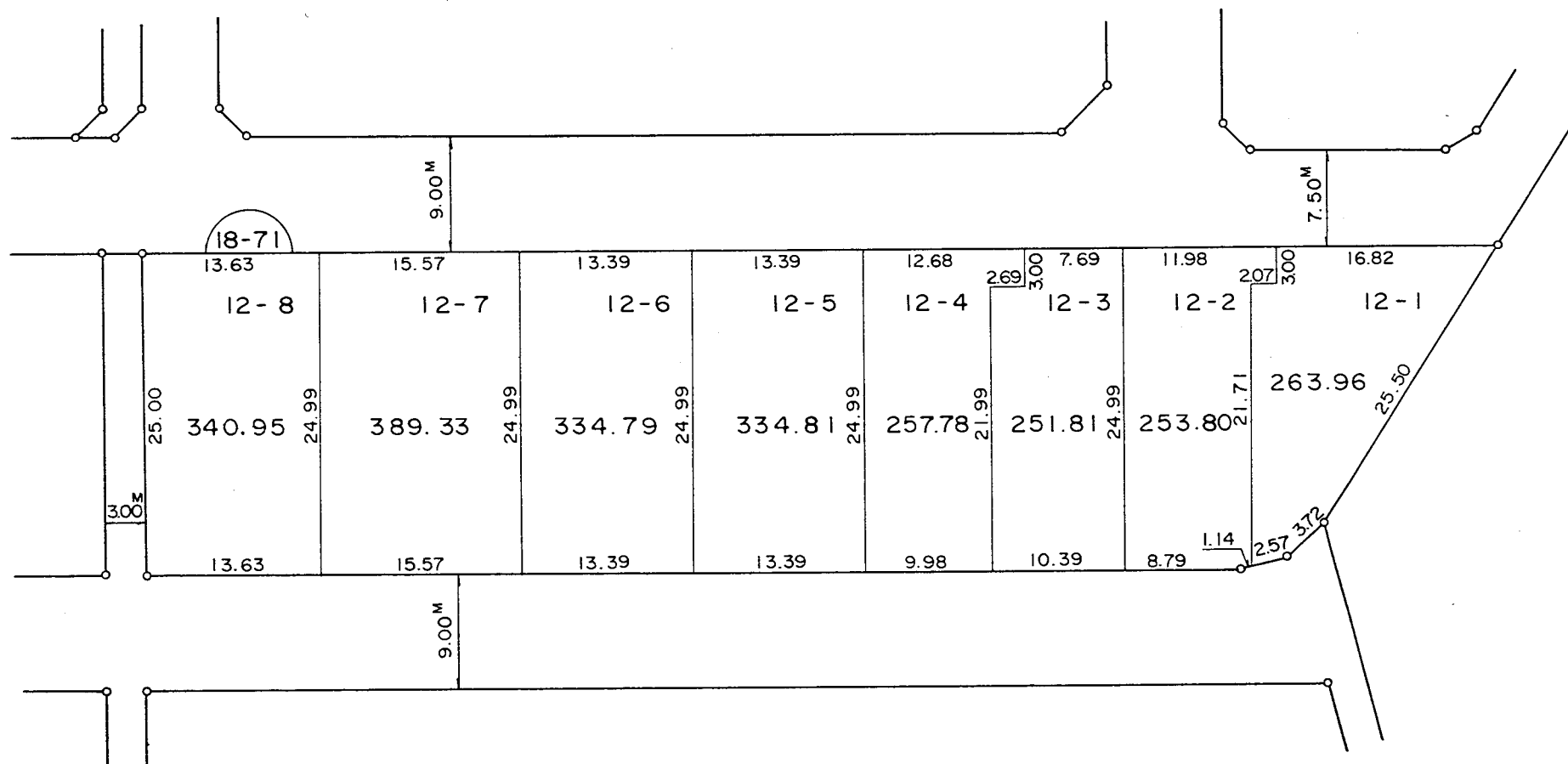
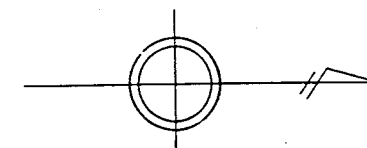
横浜市都筑区加賀原一丁目



凡 例	
	街区番号
	地 番
	辺長及び換地地積
	換地位置

住宅・都市整備公団

横浜市都筑区加賀原一丁目

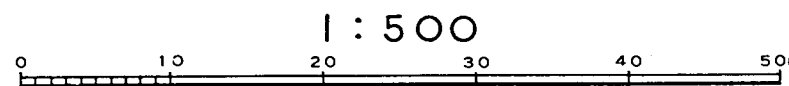
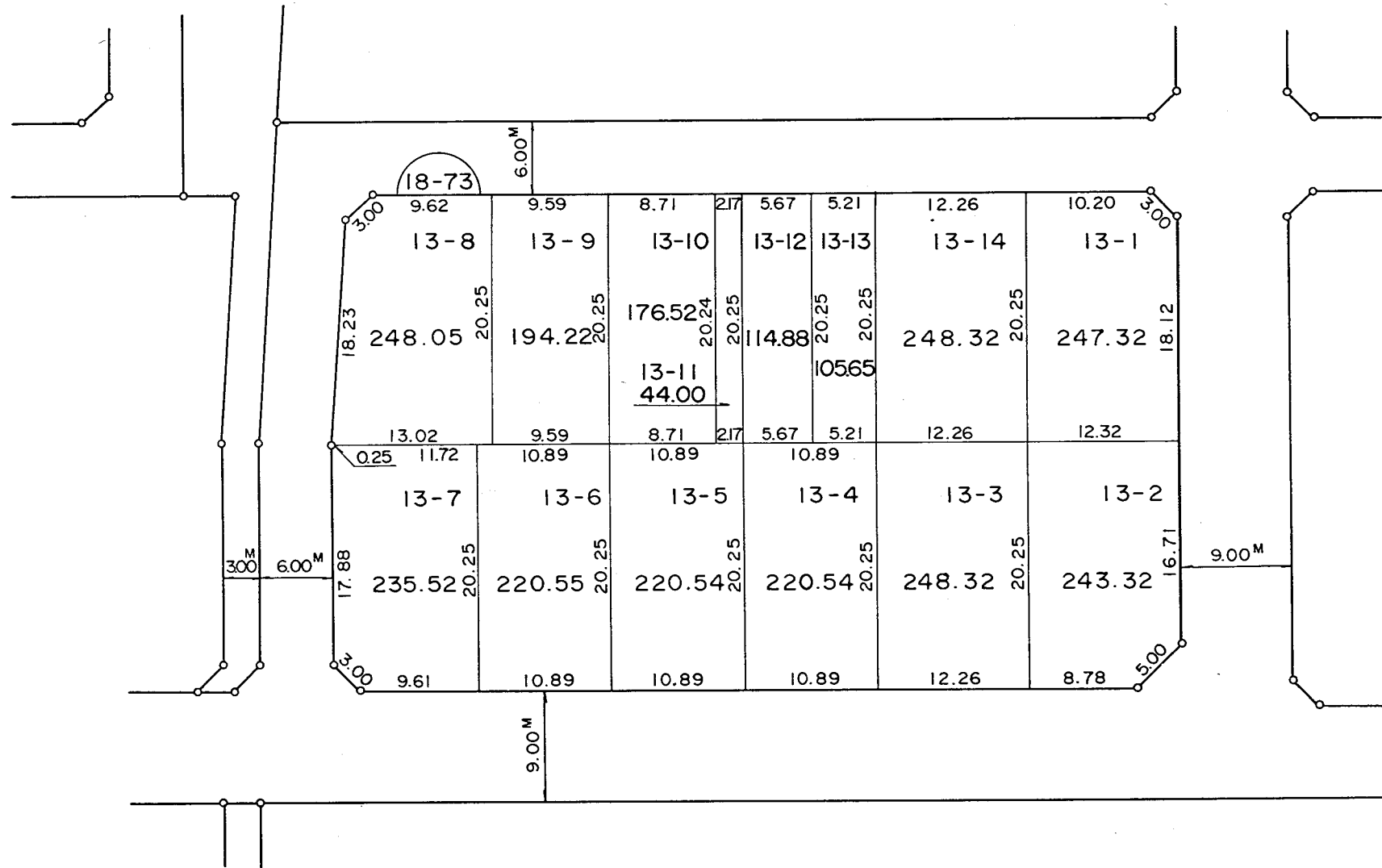
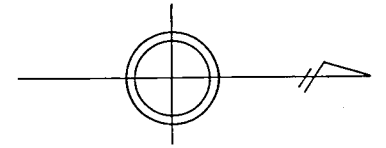


凡 例	
	街区番号
	地番
	辺長及び換地地積
	換地位置

住宅・都市整備公団

# 換 地 図

横浜市都筑区加賀原一丁目

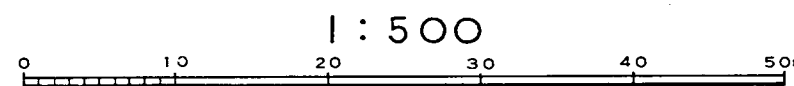
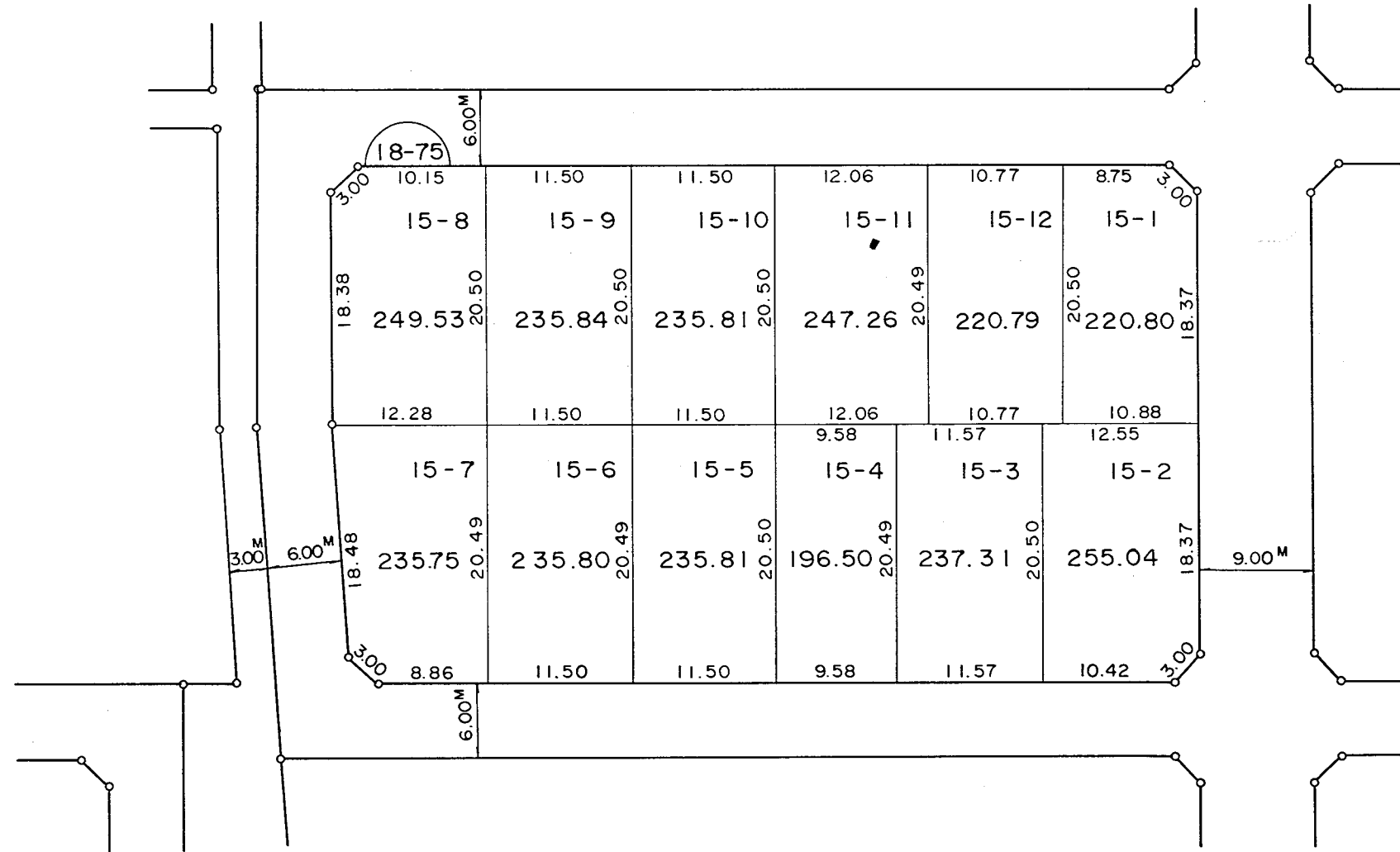
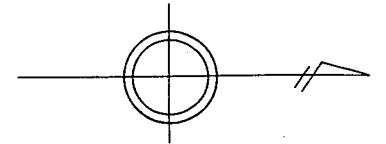


凡 例	
	街 区 番 号
	地 番
	辺長及び換地地積
	換 地 位 置

住宅・都市整備公団



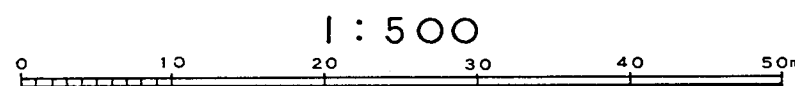
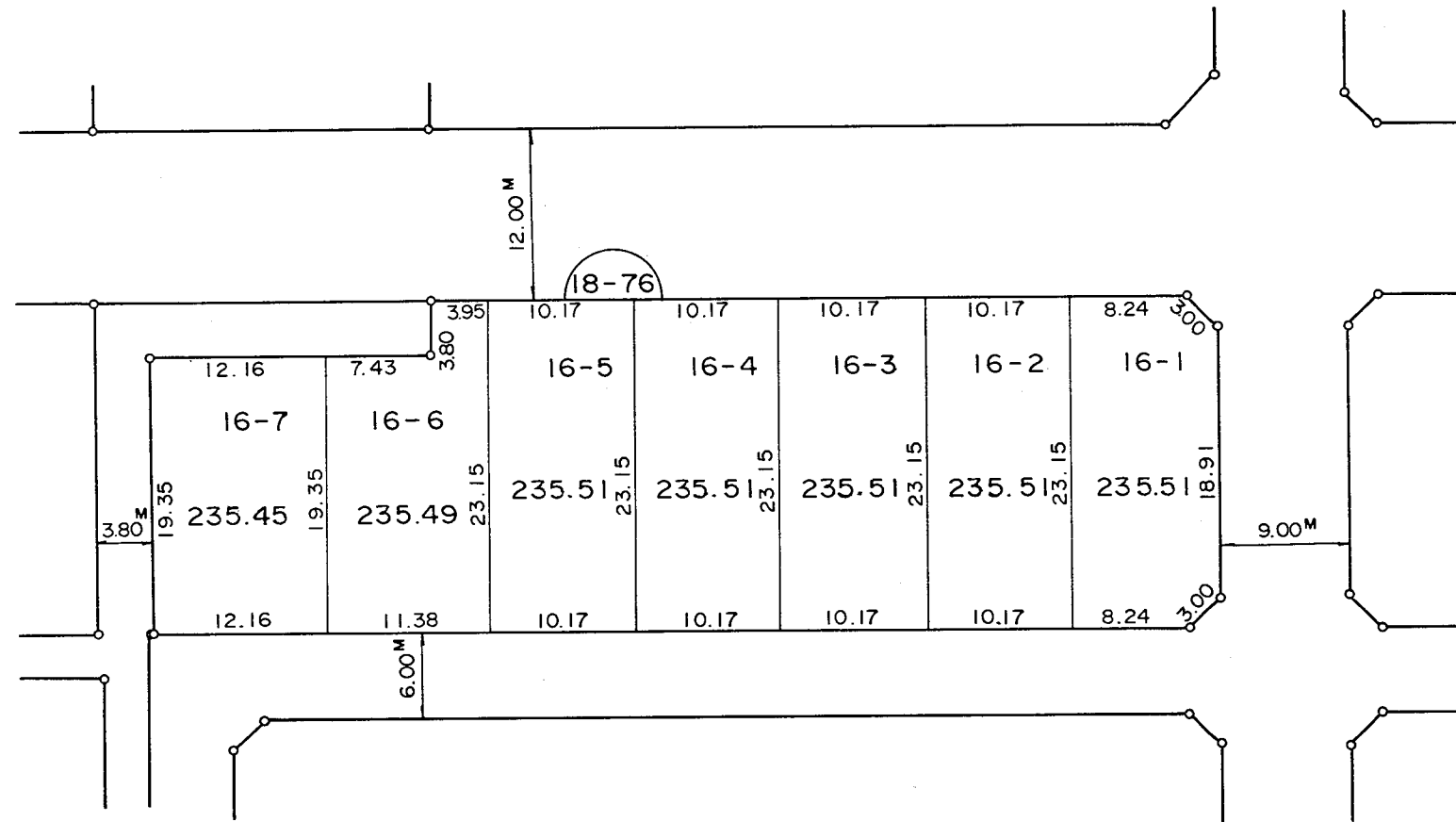
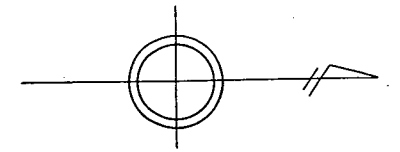
横浜市都筑区加賀原一丁目



凡 例	
	街区番号
	地番
	辺長及び換地地積
	換地位置

住宅・都市整備公団

横浜市都筑区加賀原一丁目



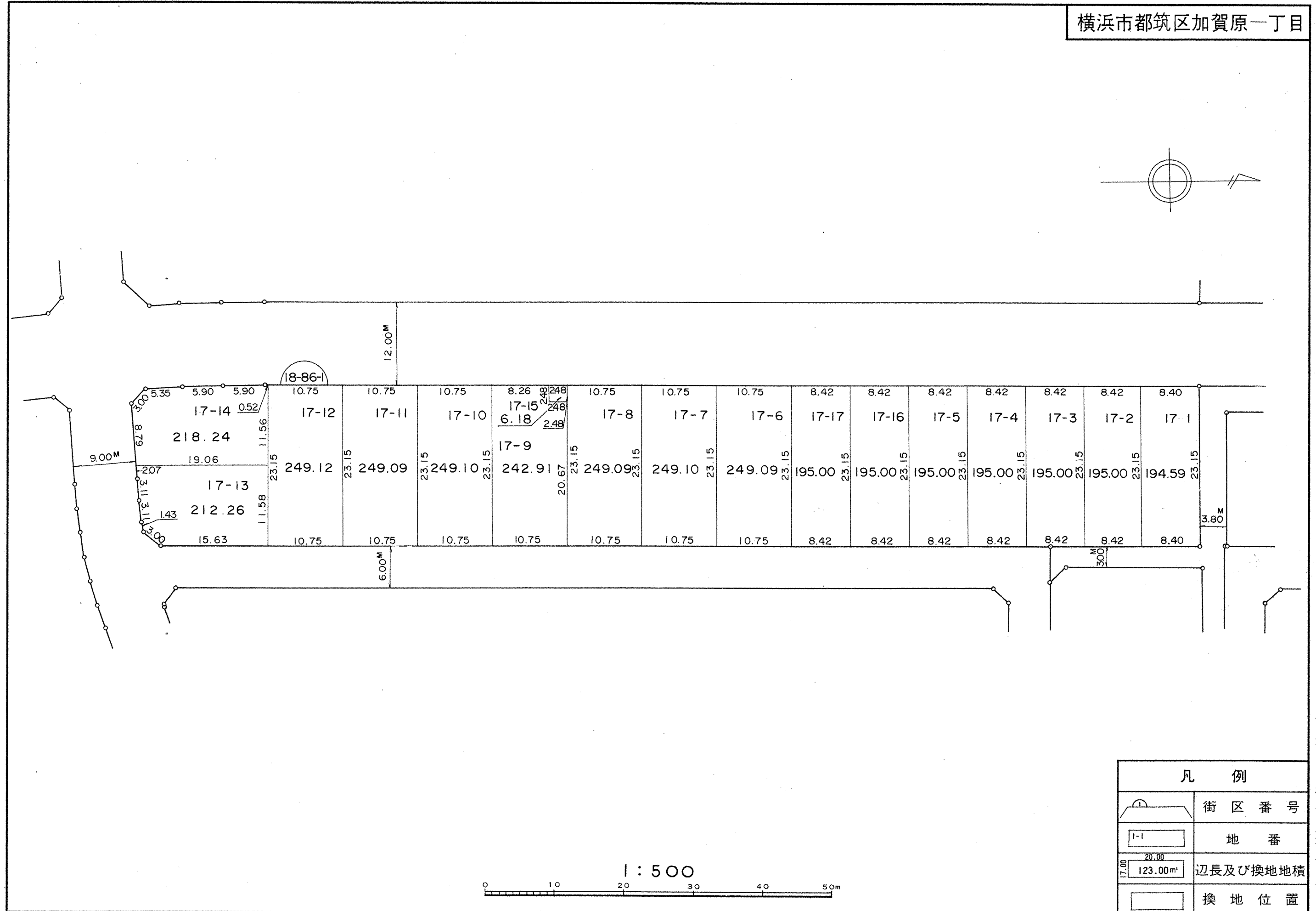
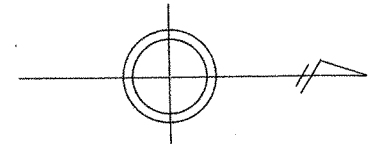
凡 例	
	街区番号
	地番
	辺長及び換地地積
	換地位置

住宅・都市整備公団

# 換 地 図

縮尺 五百分之一

横浜市都筑区加賀原一丁目



凡 例	
	街区番号
	地番
	辺長及び換地地積
	換地位置

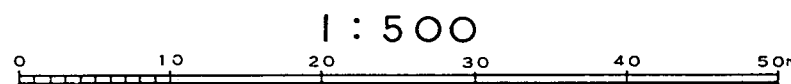
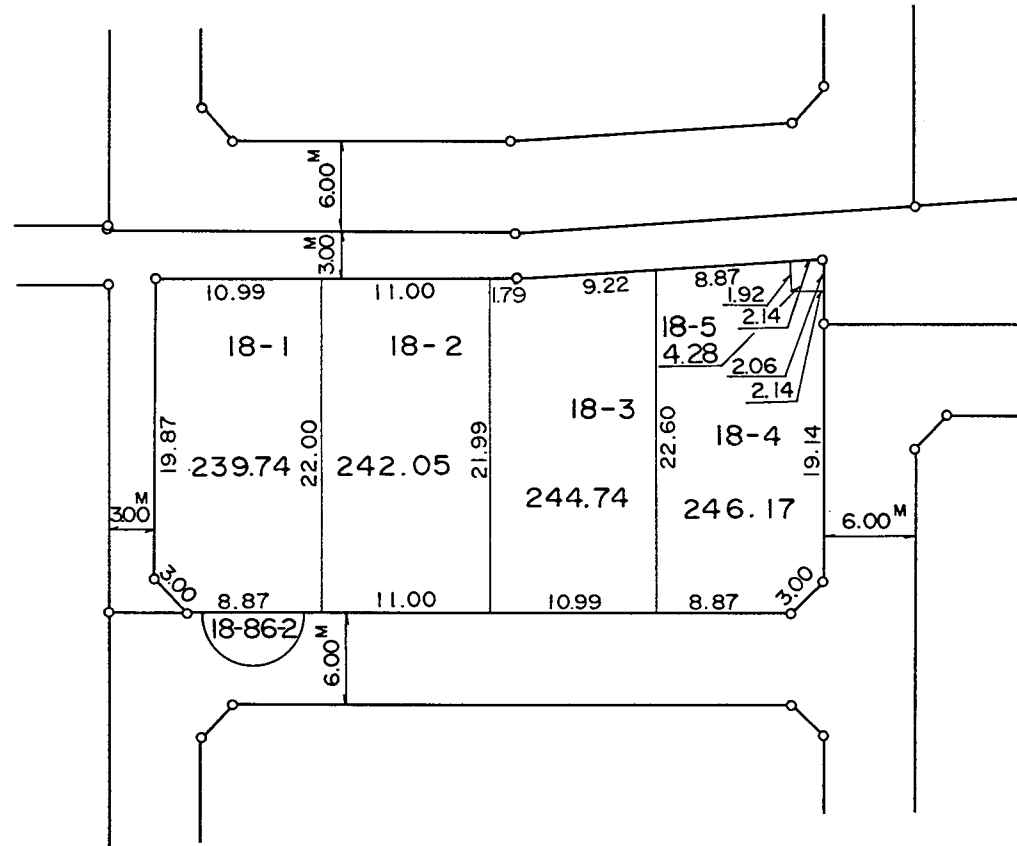
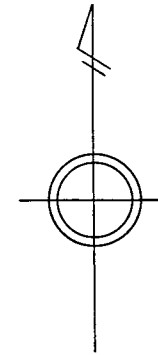
住宅・都市整備公団



# 換地 図

縮尺 五百分之一

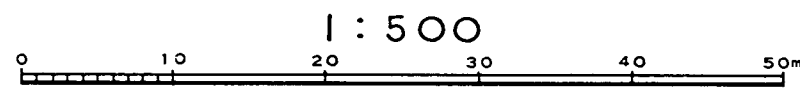
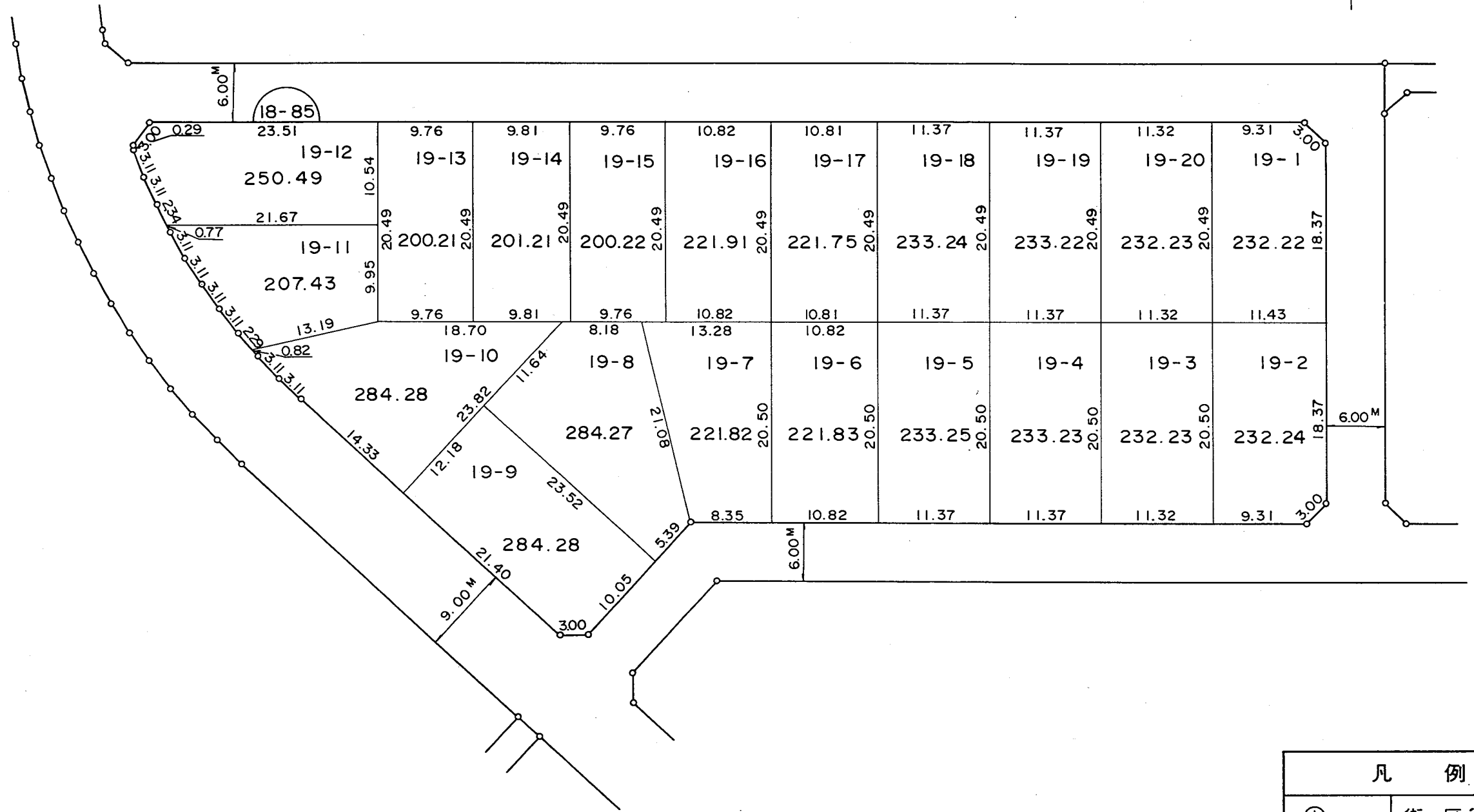
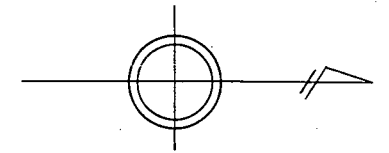
横浜市都筑区加賀原一丁目



凡 例	
	街区番号
	地番
	辺長及び換地地積
	換地位置

住宅・都市整備公団

横浜市都筑区加賀原一丁目



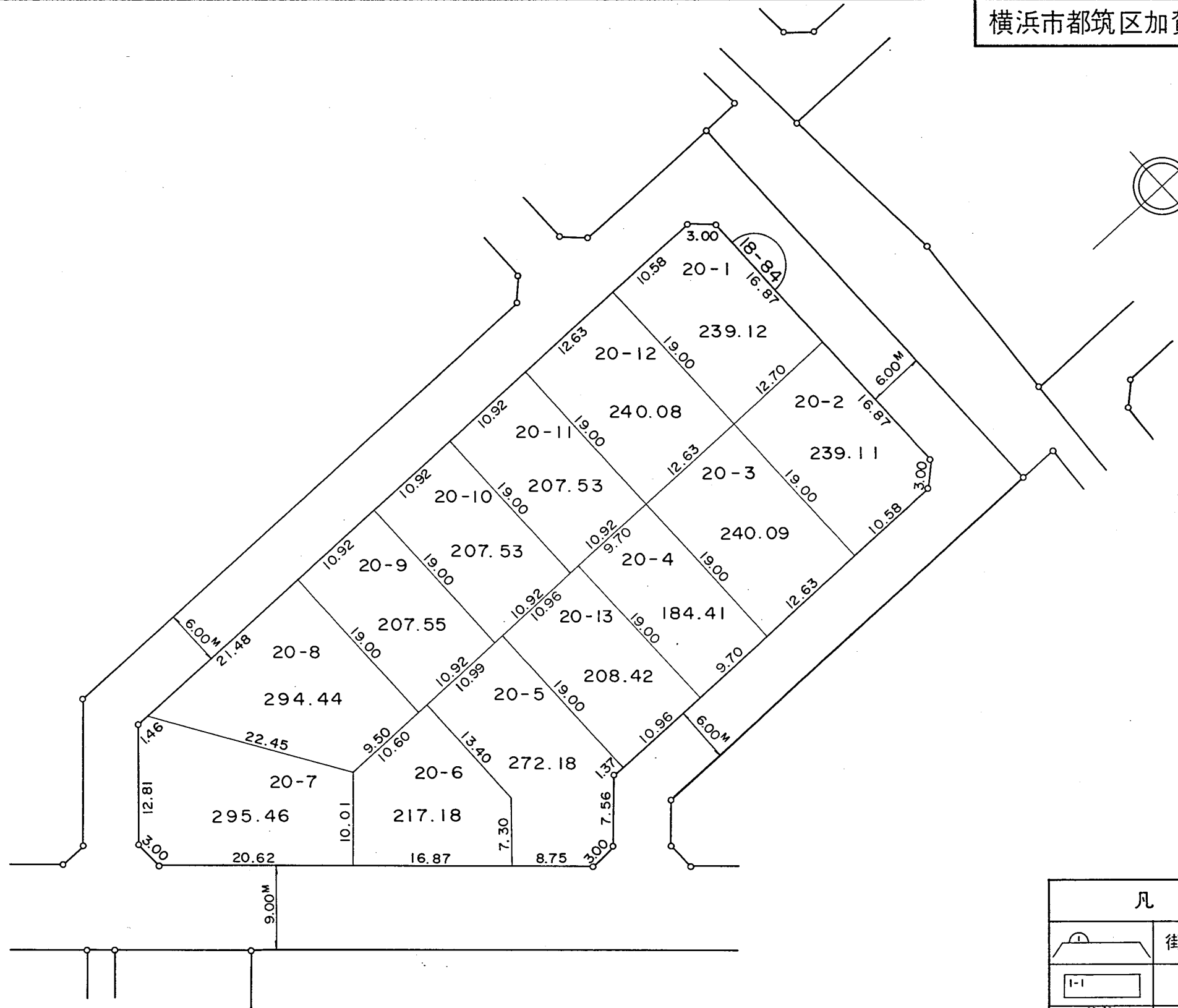
凡 例	
	街区番号
	地番
	辺長及び換地地積
	換地位置

住宅・都市整備公団

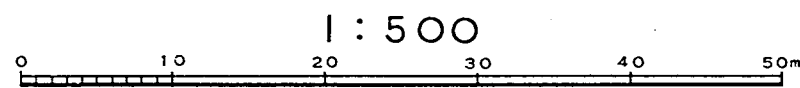
# 換地 図

縮尺 五百分之一

横浜市都筑区加賀原一丁目



凡 例	
	街区番号
	地番
	辺長及び換地地積
	換地位置

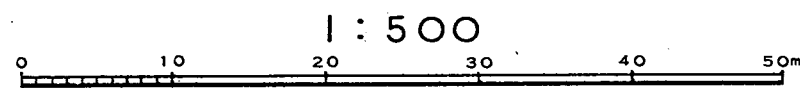
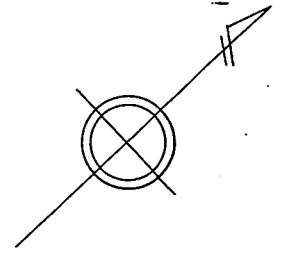
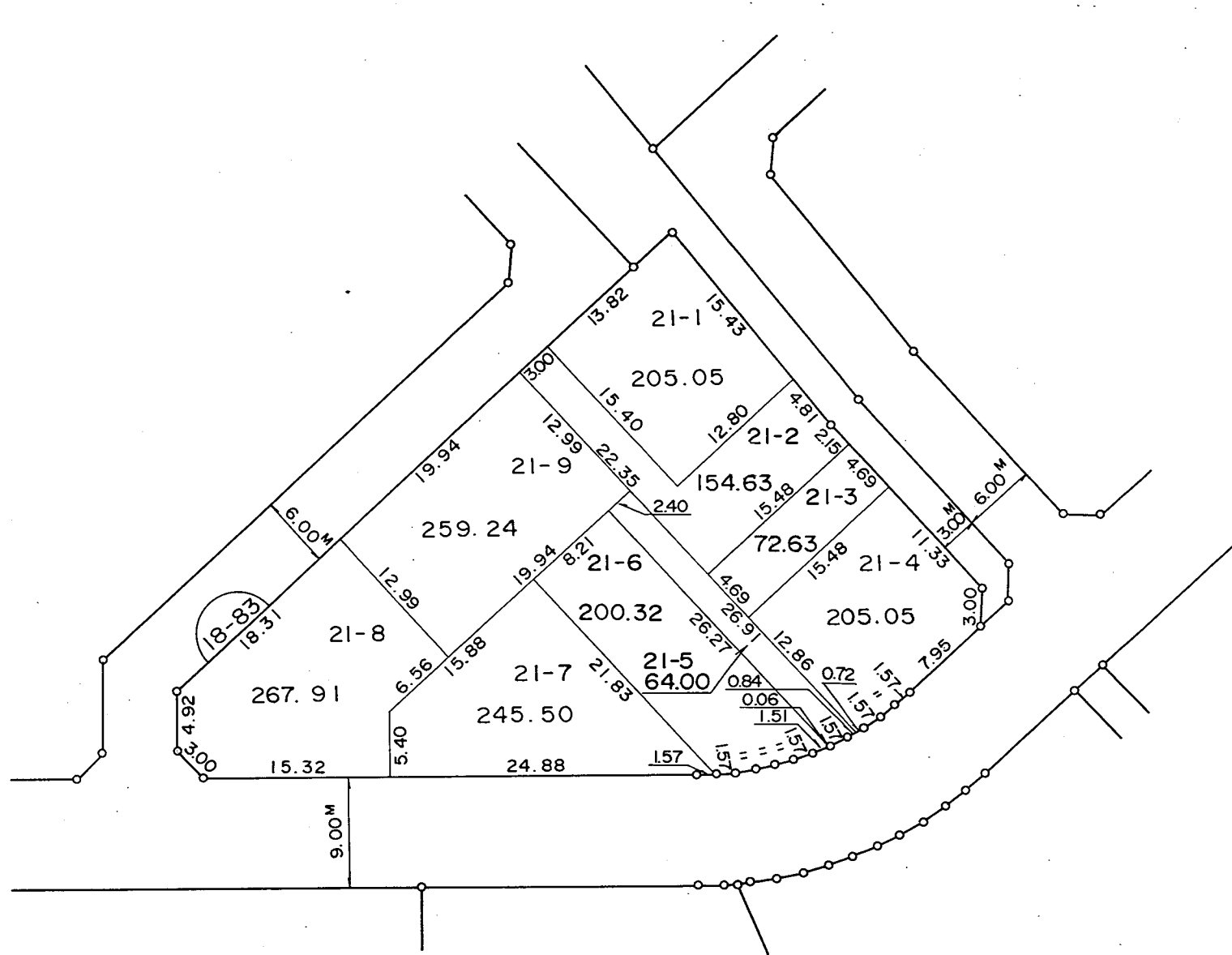


住宅・都市整備公団

# 換地 図

縮尺 五百分之一

横浜市都筑区加賀原一丁目



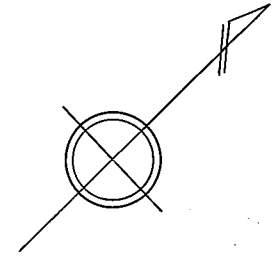
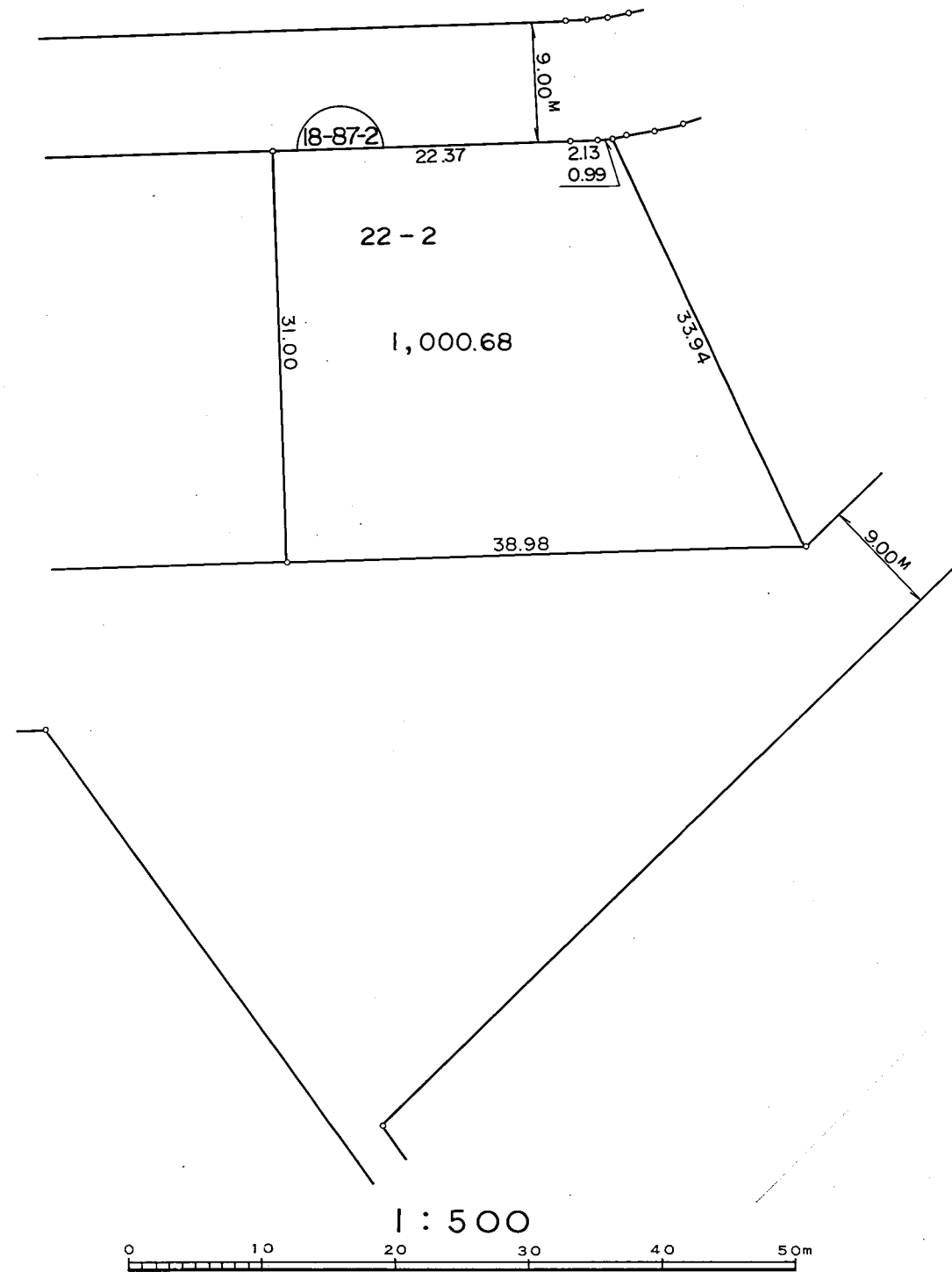
凡 例	
	街区番号
	地番
	辺長及び換地地積
	換地位置

住宅・都市整備公団

# 換 地 図

縮尺 五百分之一

横浜市都筑区加賀原一丁目



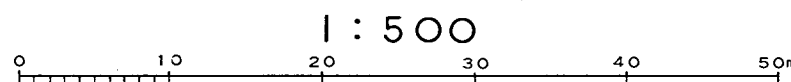
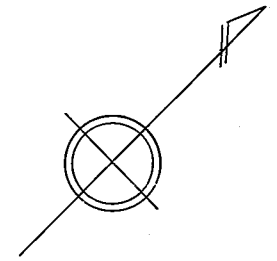
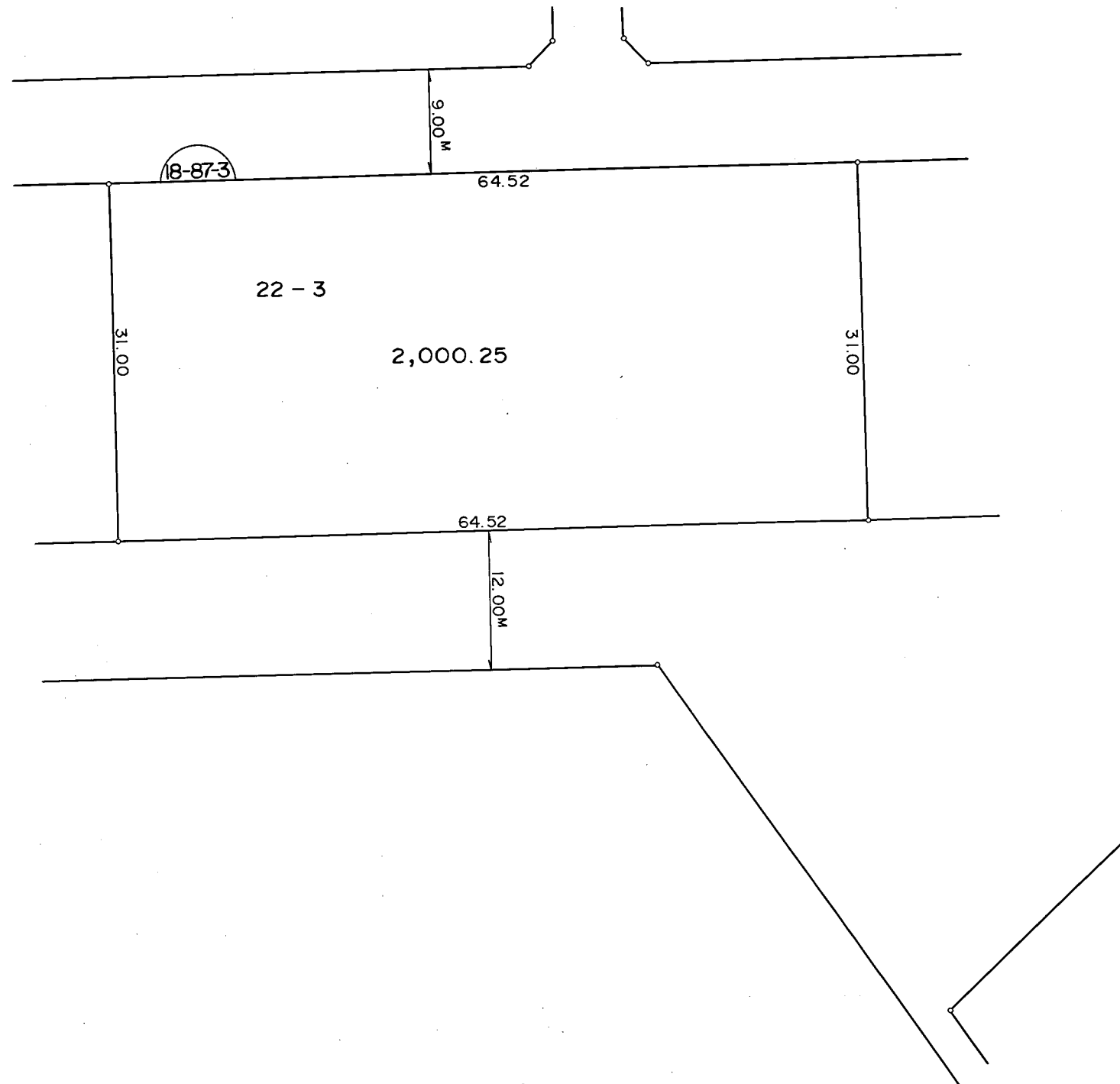
凡 例	
	街区番号
	地 番
	辺長及び換地地積
	換 地 位 置

住宅・都市整備公団

# 換 地 図

縮尺 五百分之一

横浜市都筑区加賀原一丁目



1 : 500

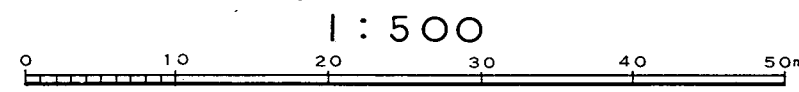
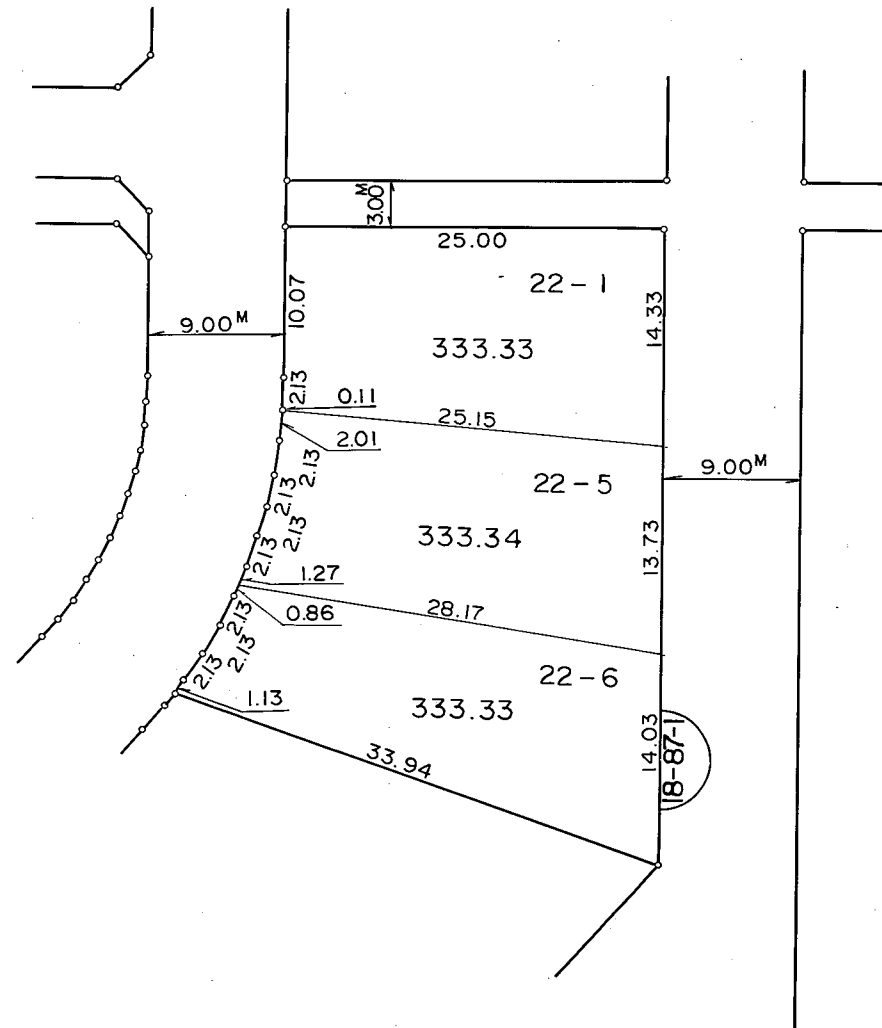
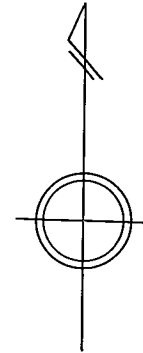
凡 例	
	街区番号
	地 番
	辺長及び換地地積
	換 地 位 置

住宅・都市整備公団

# 換 地 図

縮尺 五百分之一

横浜市都筑区加賀原一丁目



1 : 500

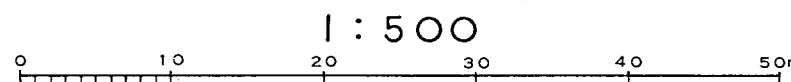
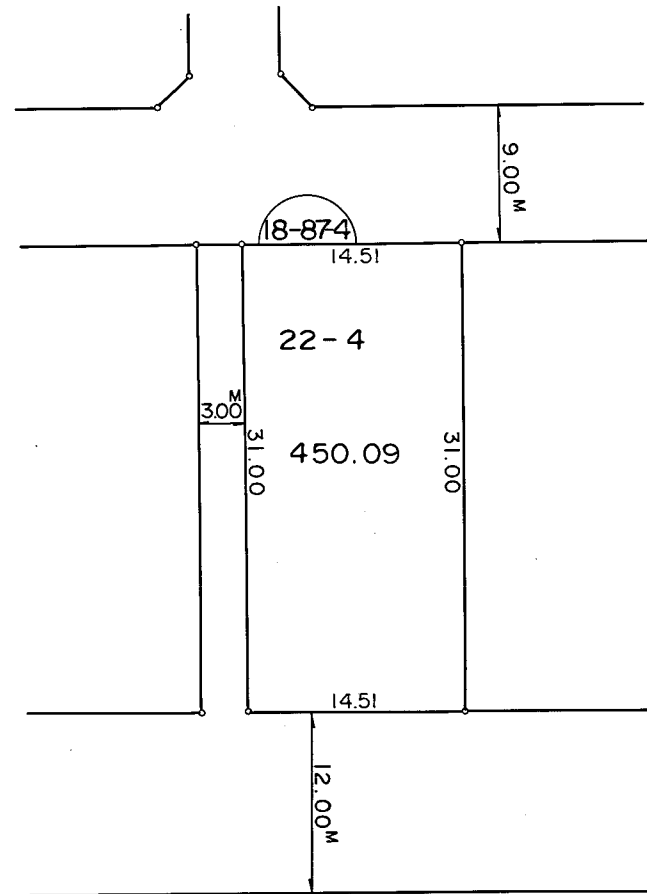
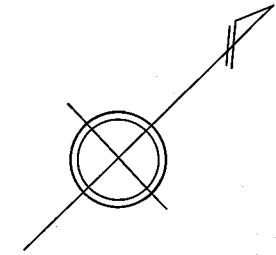
凡 例	
	街区番号
	地番
	辺長及び換地地積
	換地位置

住宅・都市整備公団

# 換地 図

縮尺 五百分之一

横浜市都筑区加賀原一丁目



1 : 500

凡 例	
	街区番号
	地番
	辺長及び換地地積
	換地位置

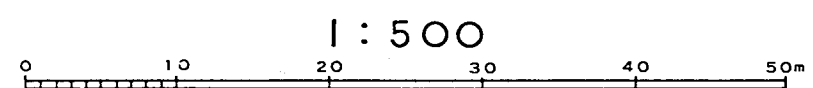
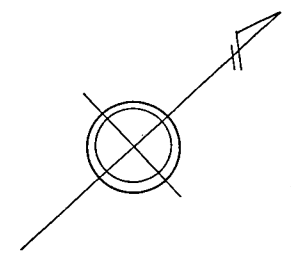
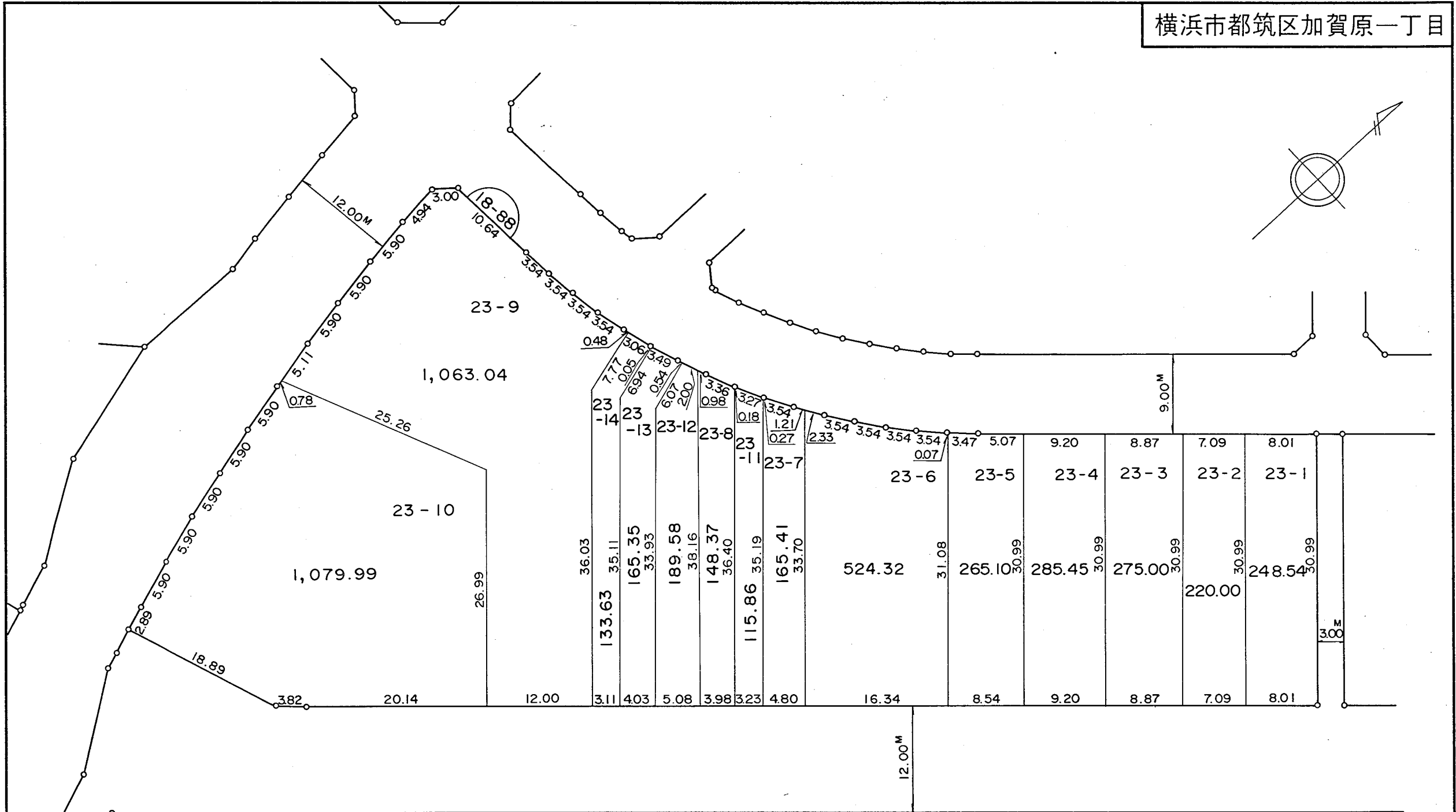
住宅・都市整備公団



# 換地 図

縮尺 五百分之一

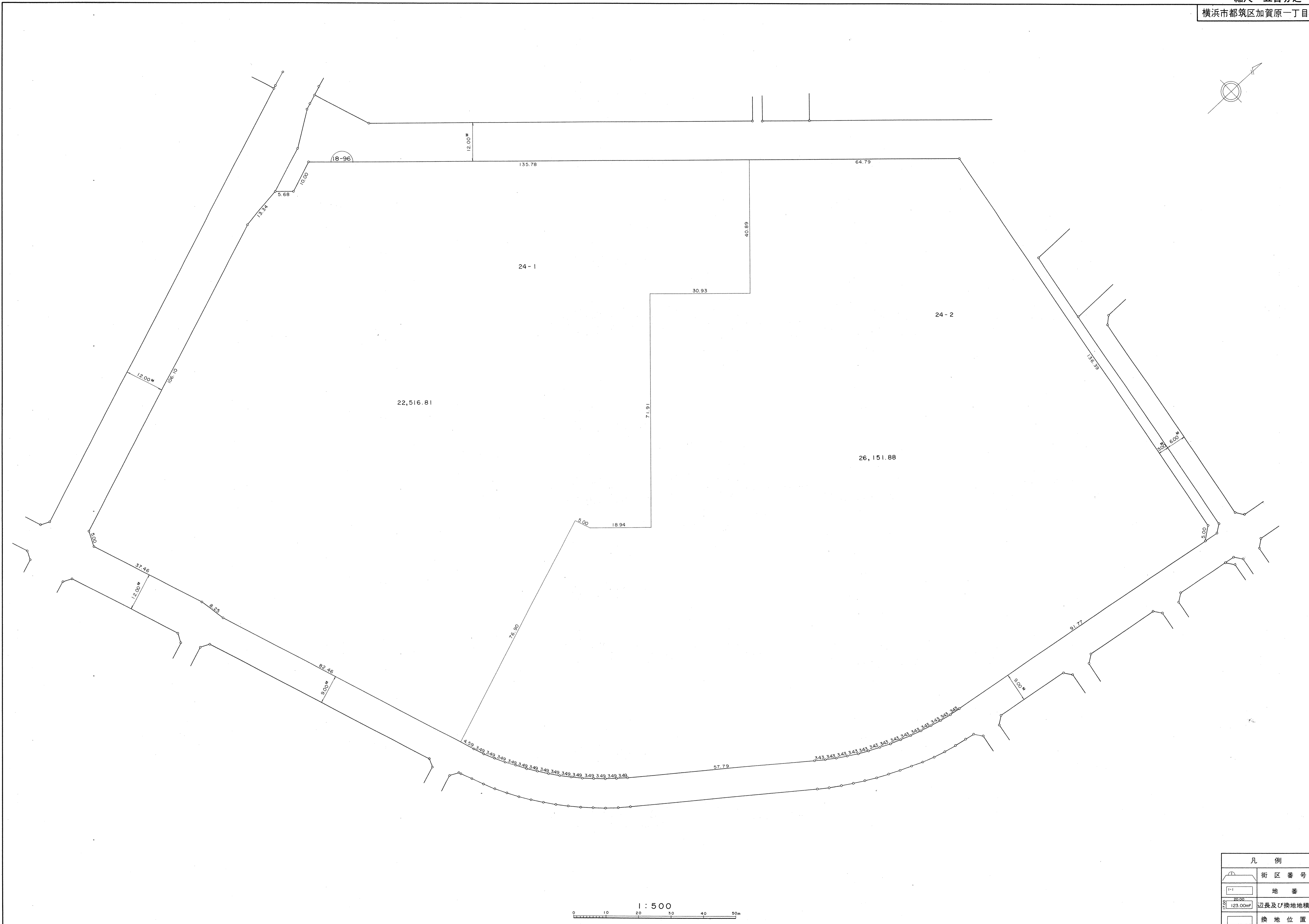
横浜市都筑区加賀原一丁目



1 : 500

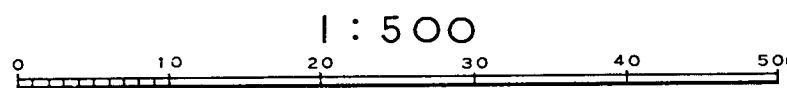
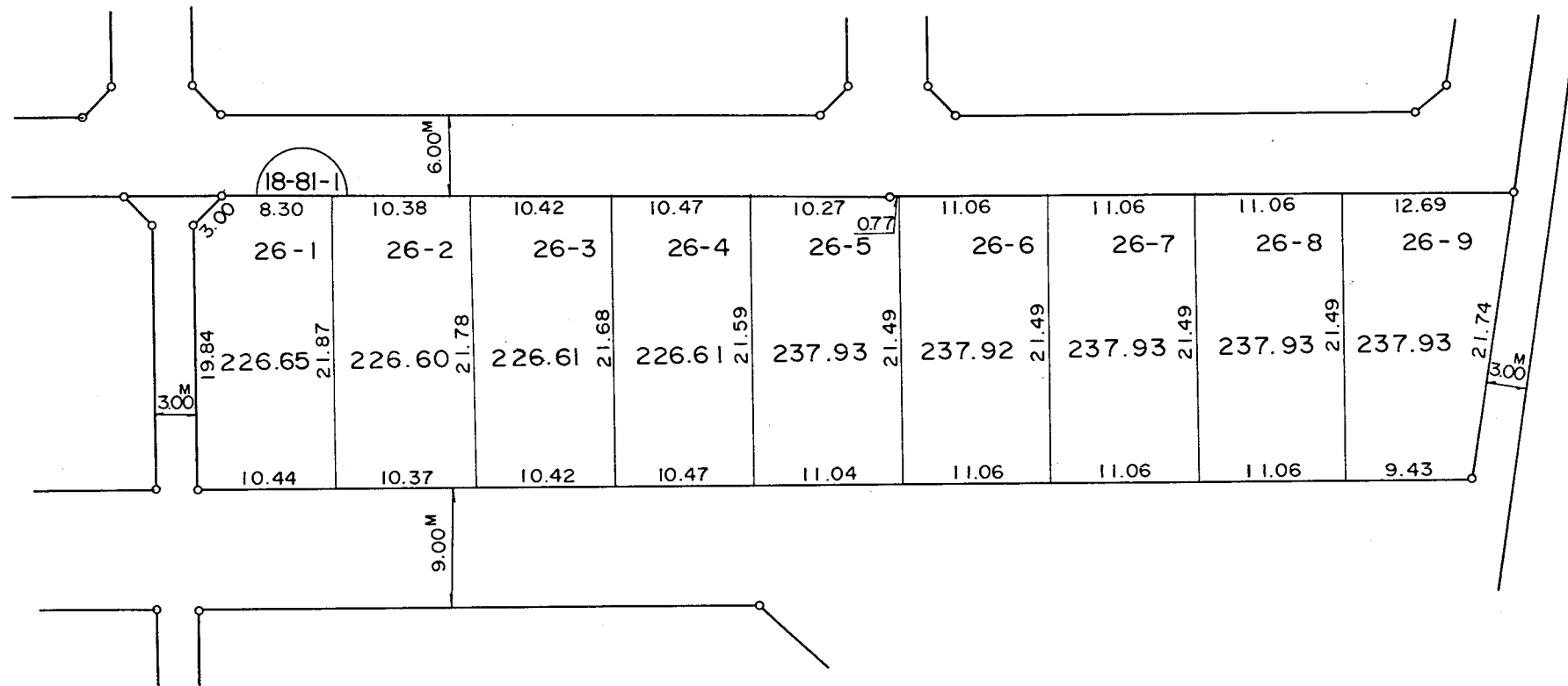
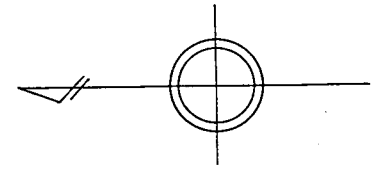
凡 例	
	街区番号
	地番
	辺長及び換地地積
	換地位置

住宅・都市整備公団



住宅・都市整備公団

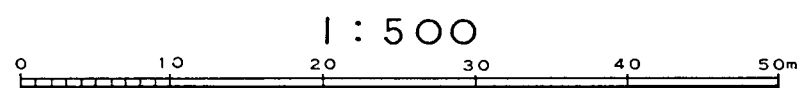
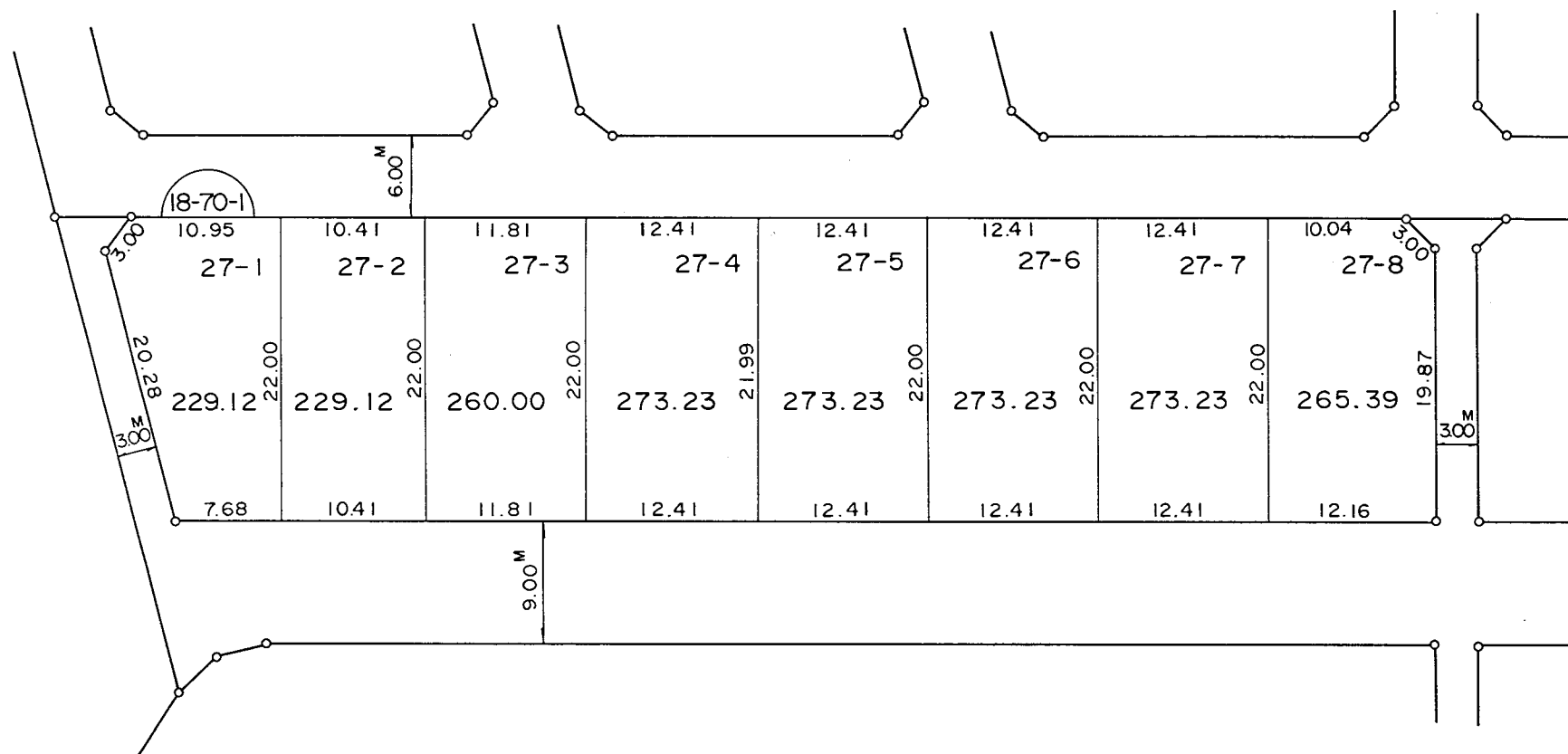
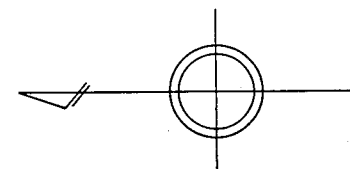
横浜市都筑区加賀原一丁目



1 : 500

凡 例	
	街区番号
	地番
	辺長及び換地地積
	換地位置

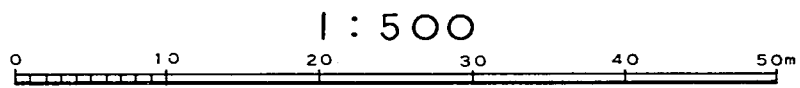
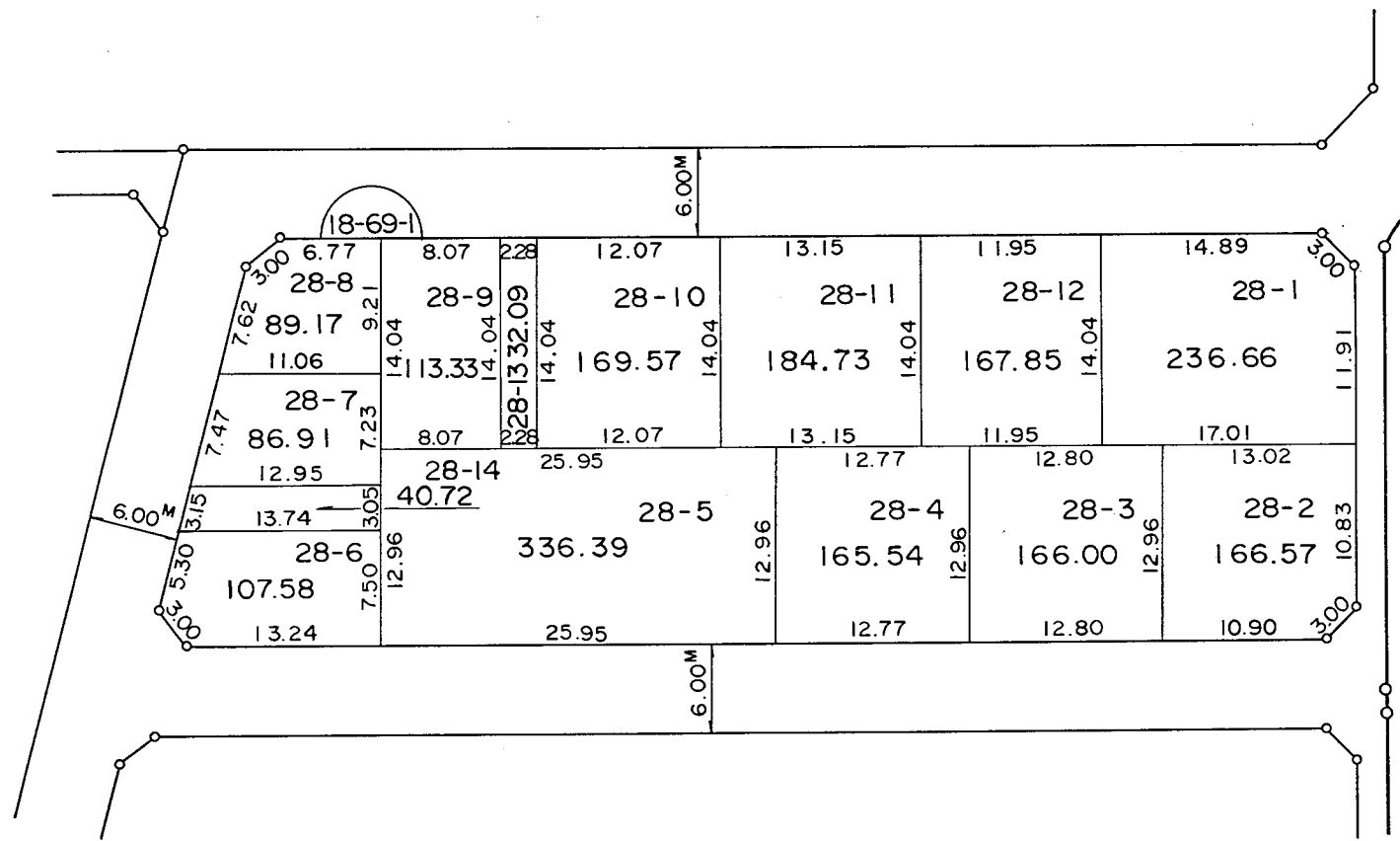
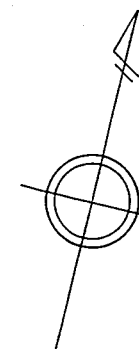
横浜市都筑区加賀原一丁目



凡 例	
	街区番号
	地番
	辺長及び換地地積
	換地位置

住宅・都市整備公団

横浜市都筑区加賀原一丁目

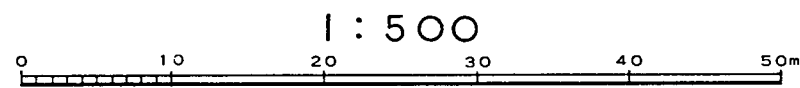
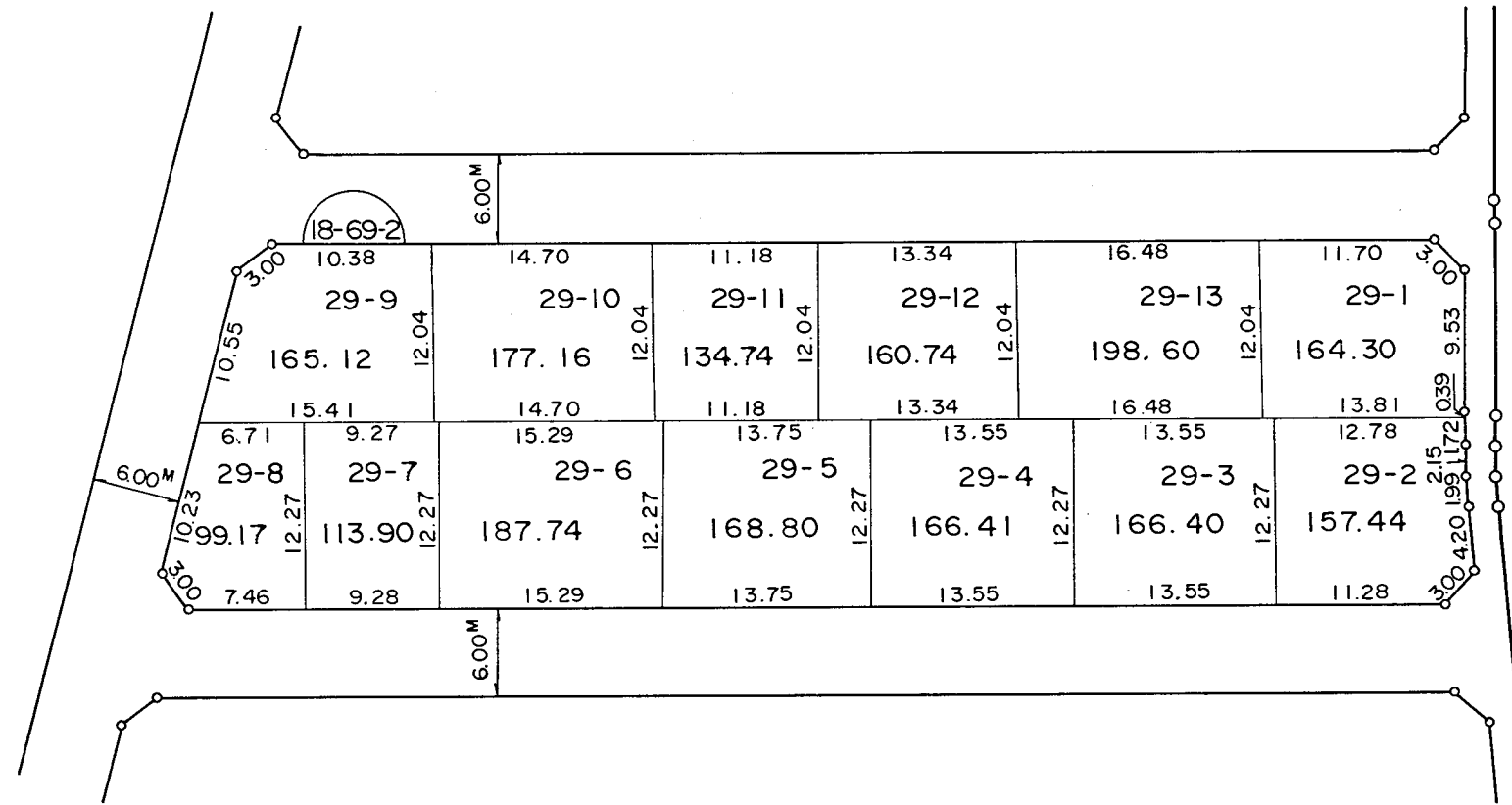
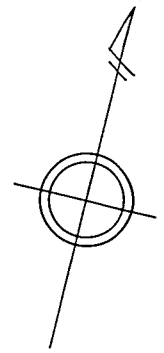


凡 例	
	街区番号
	地番
	辺長及び換地地積
	換地位置

住宅・都市整備公団

# 換 地 図

横浜市都筑区加賀原一丁目



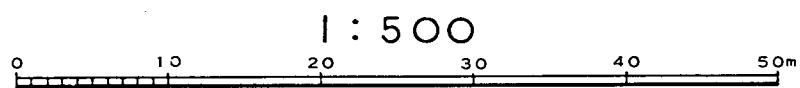
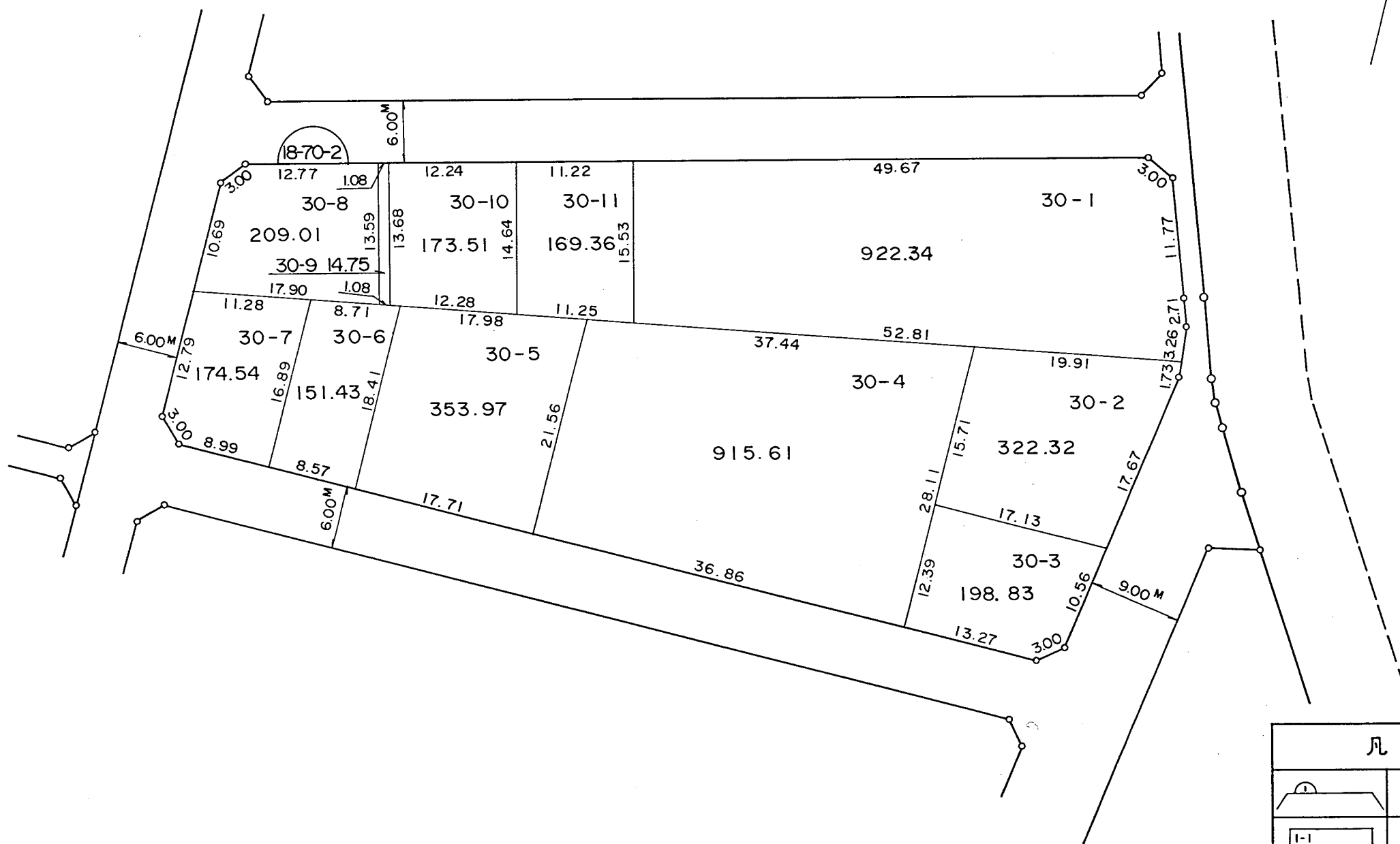
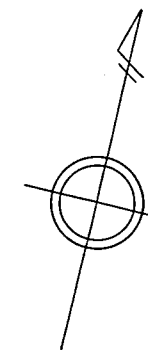
凡 例	
	街区番号
	地番
	辺長及び換地地積
	換地位置

住宅・都市整備公団

# 換地 図

縮尺 五百分之一

横浜市都筑区加賀原一丁目



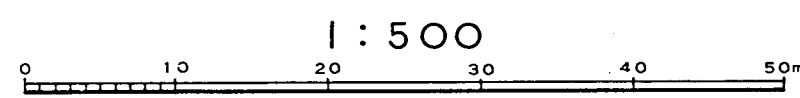
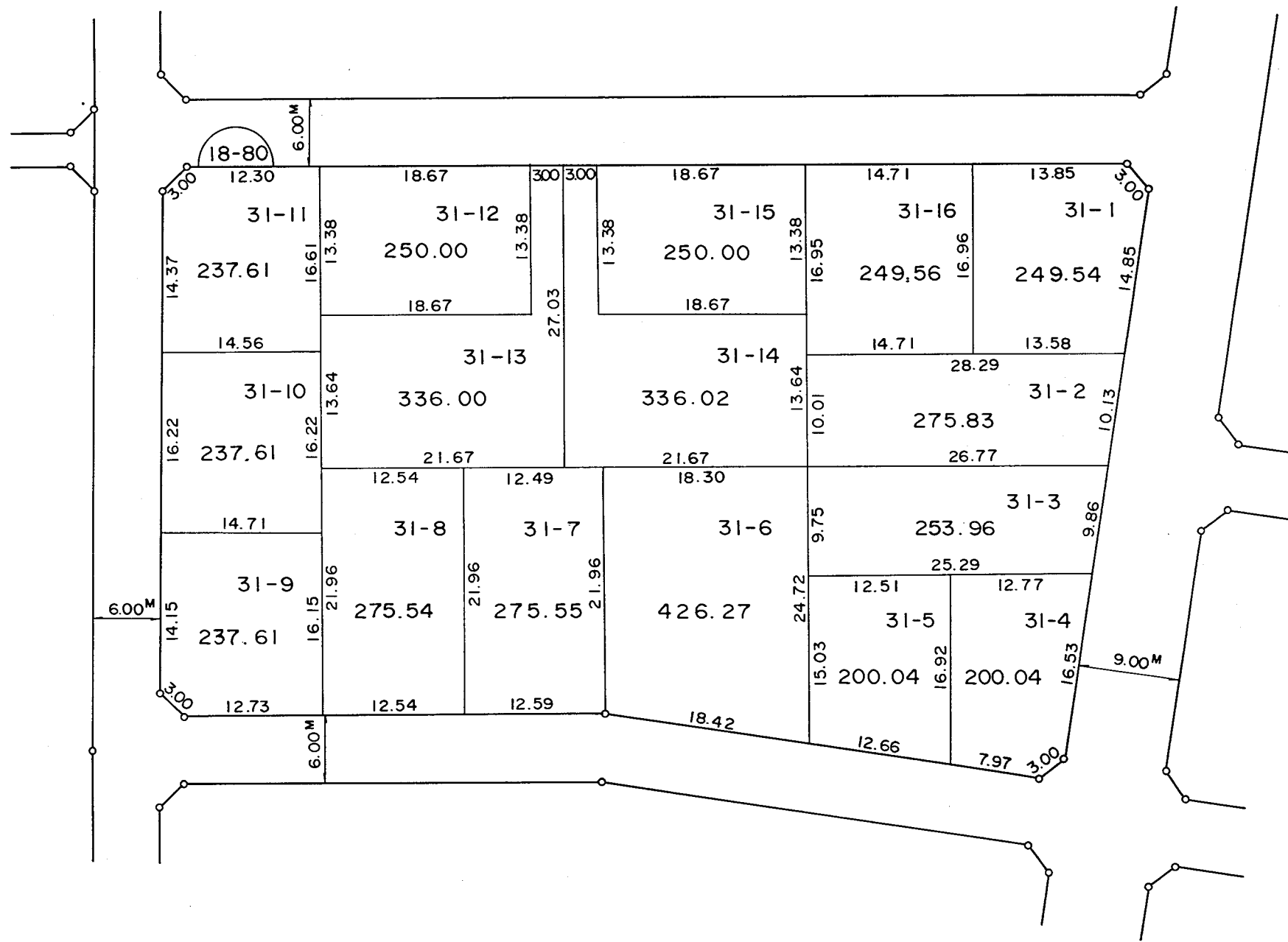
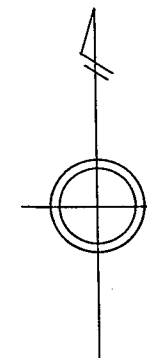
凡 例	
	街区番号
	地番
	辺長及び換地地積
	換地位置

住宅・都市整備公団

# 換地 図

縮尺 五百分之一

横浜市都筑区加賀原一丁目



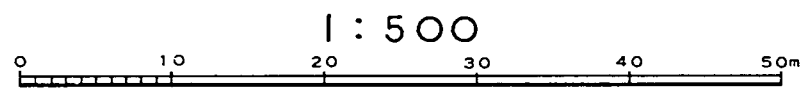
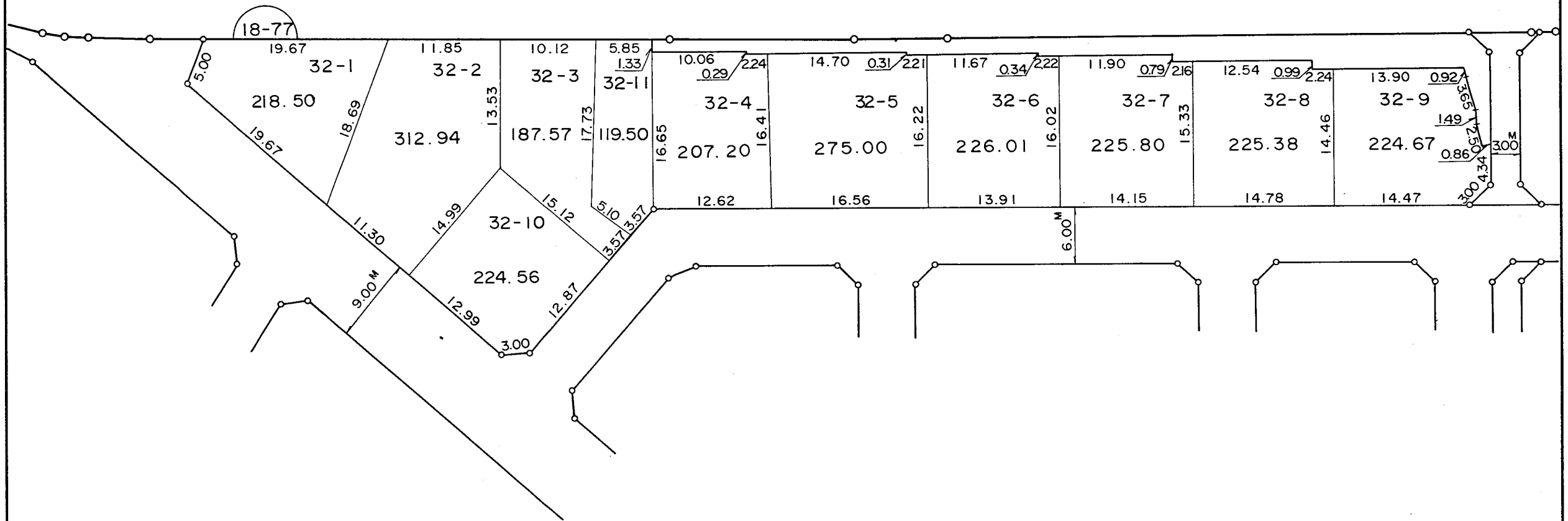
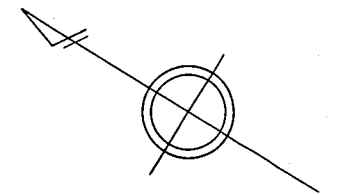
1 : 500

凡 例	
	街区番号
	地番
	辺長及び換地地積
	換地位置

住宅・都市整備公団



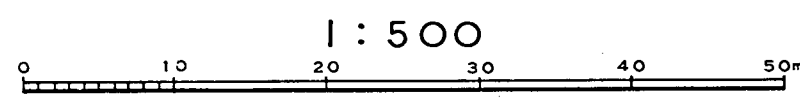
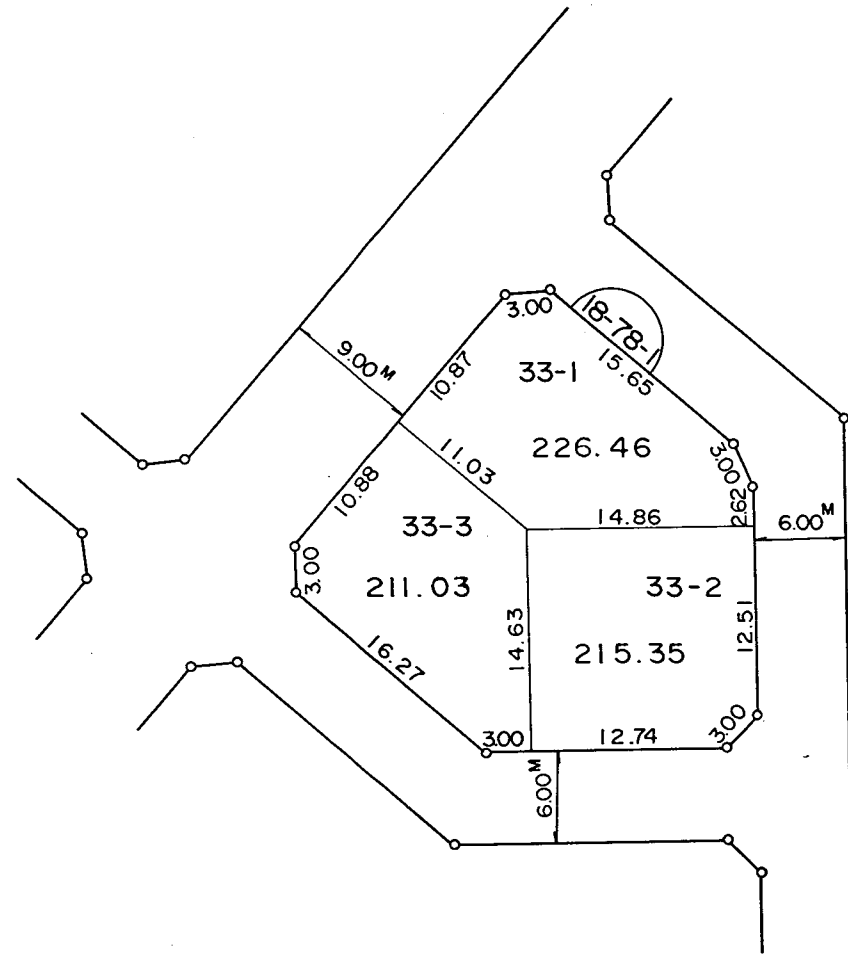
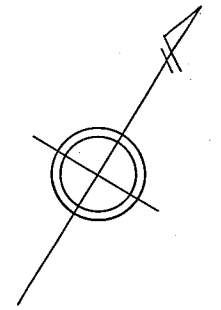
横浜市都筑区加賀原一丁目



凡 例	
	街区番号
	地番
	辺長及び換地地積
	換地位置

住宅・都市整備公団

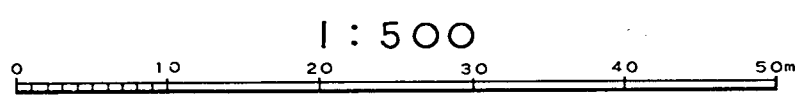
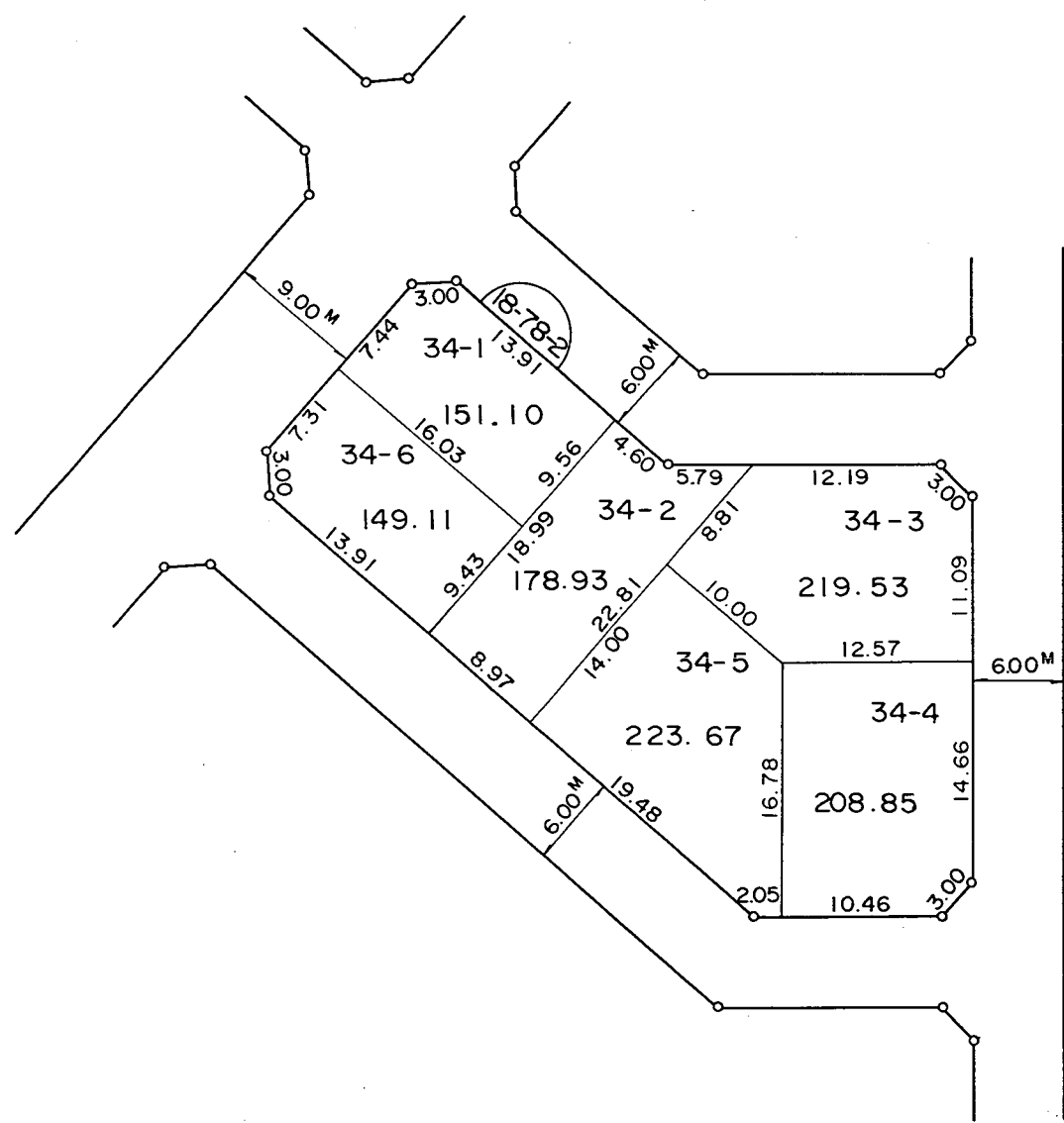
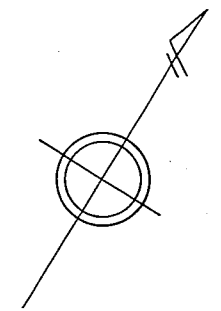
横浜市都筑区加賀原一丁目



凡 例	
	街区番号
	地 番
	辺長及び換地地積
	換 地 位 置

住宅・都市整備公団

横浜市都筑区加賀原一丁目



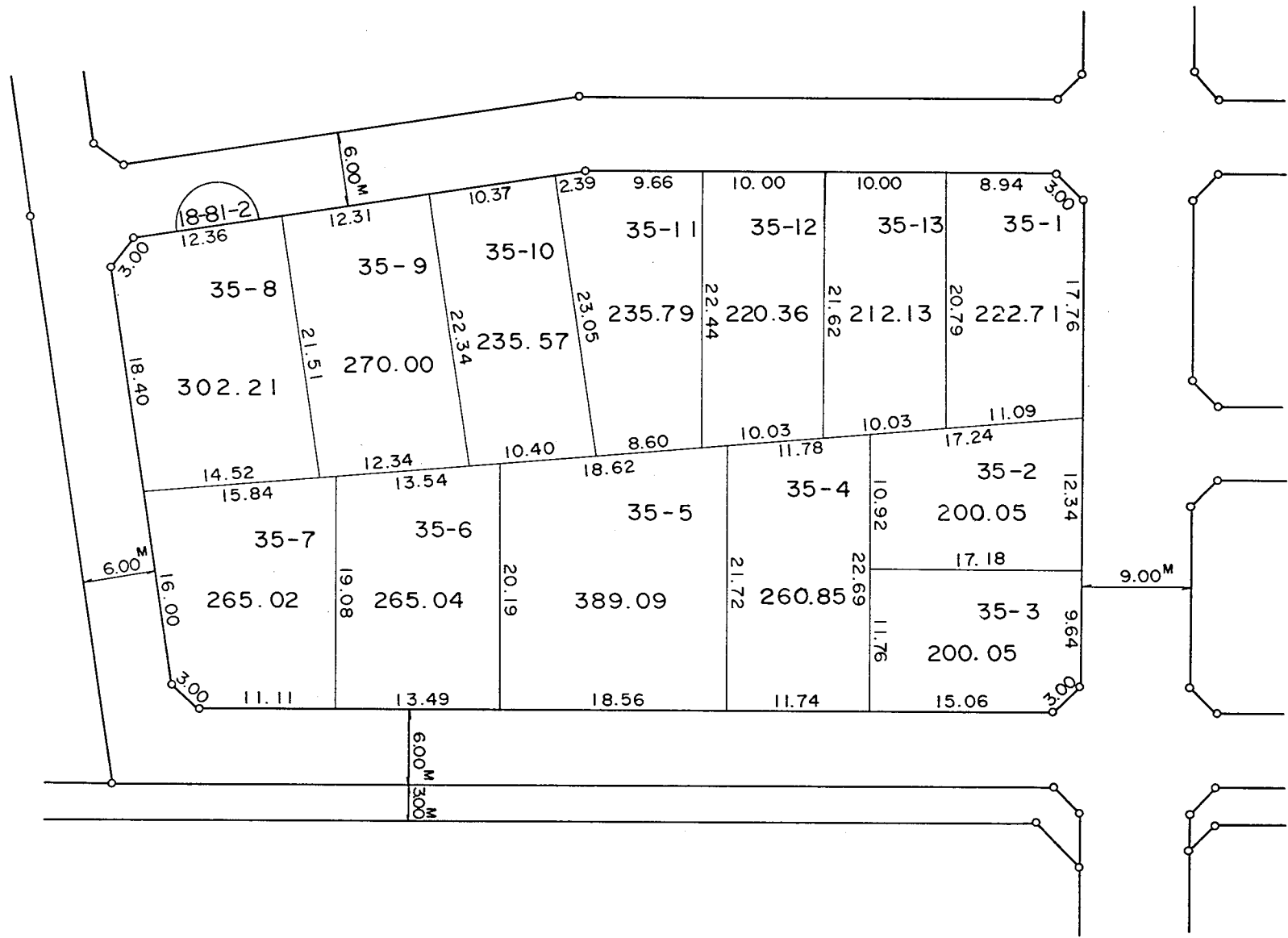
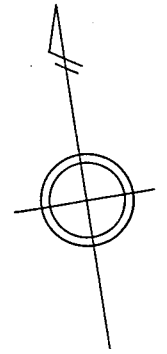
凡 例	
	街区番号
	地番
	辺長及び換地地積
	換地位置

住宅・都市整備公団

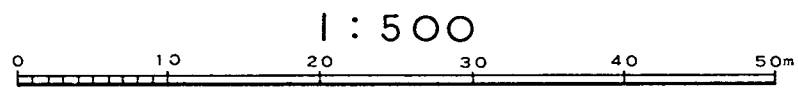
# 換地 図

縮尺 五百分之一

横浜市都筑区加賀原一丁目



凡 例	
	街区番号
	地番
	辺長及び換地地積
	換地位置

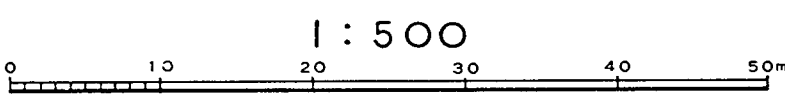
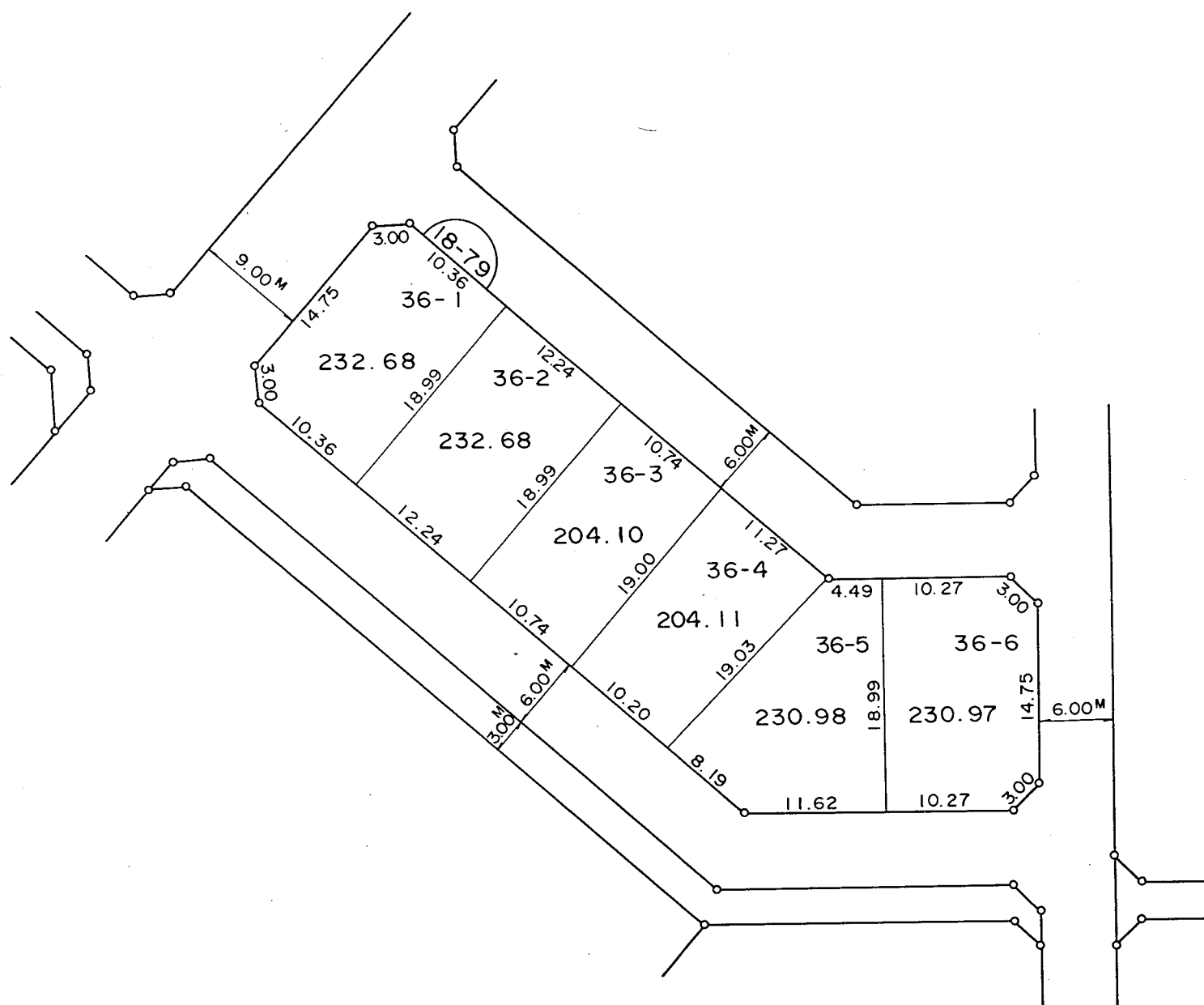
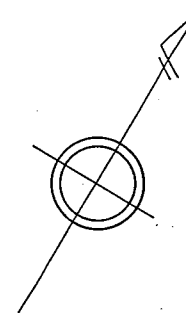


住宅・都市整備公団

# 換地 図

縮尺 五百分之一

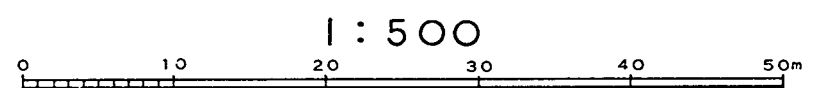
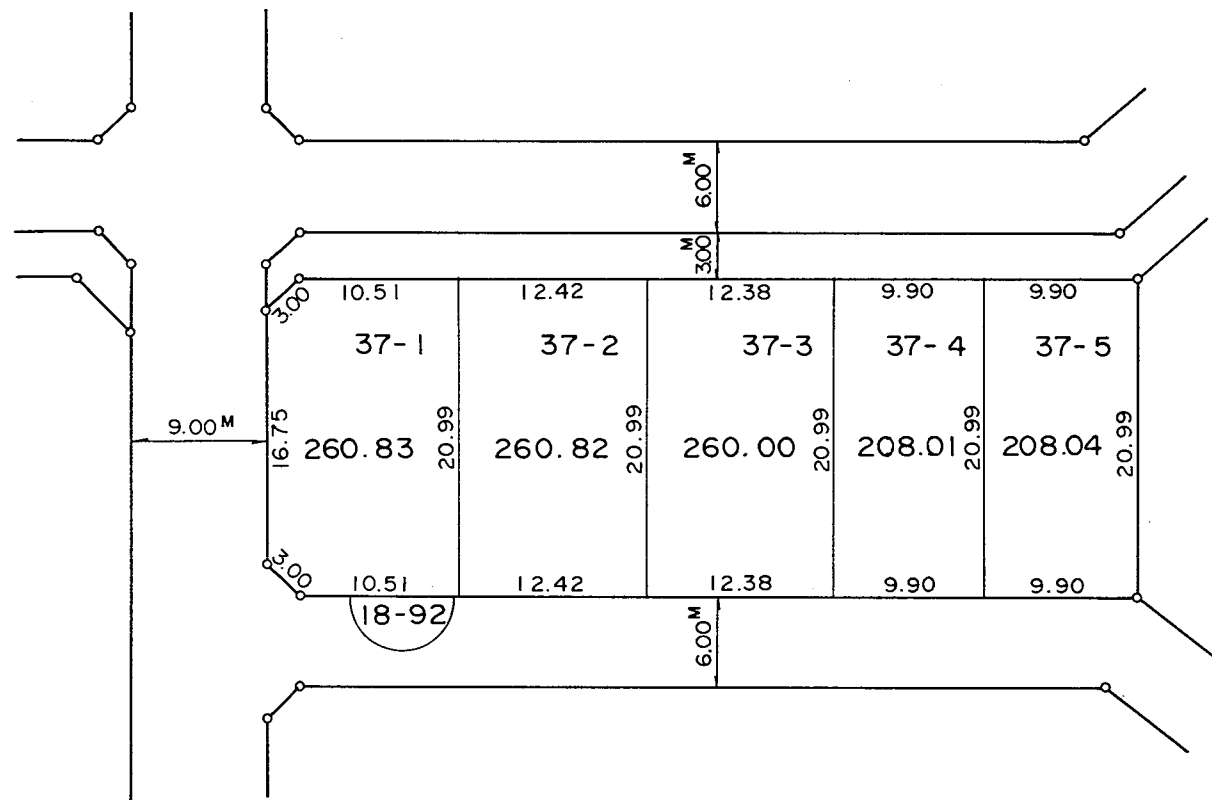
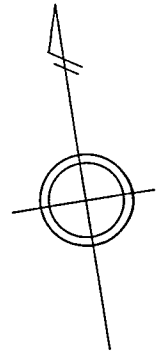
横浜市都筑区加賀原一丁目



凡 例	
	街区番号
	地番
	辺長及び換地地積
	換地位置

住宅・都市整備公団

横浜市都筑区加賀原一丁目



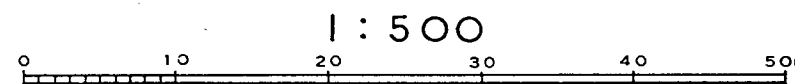
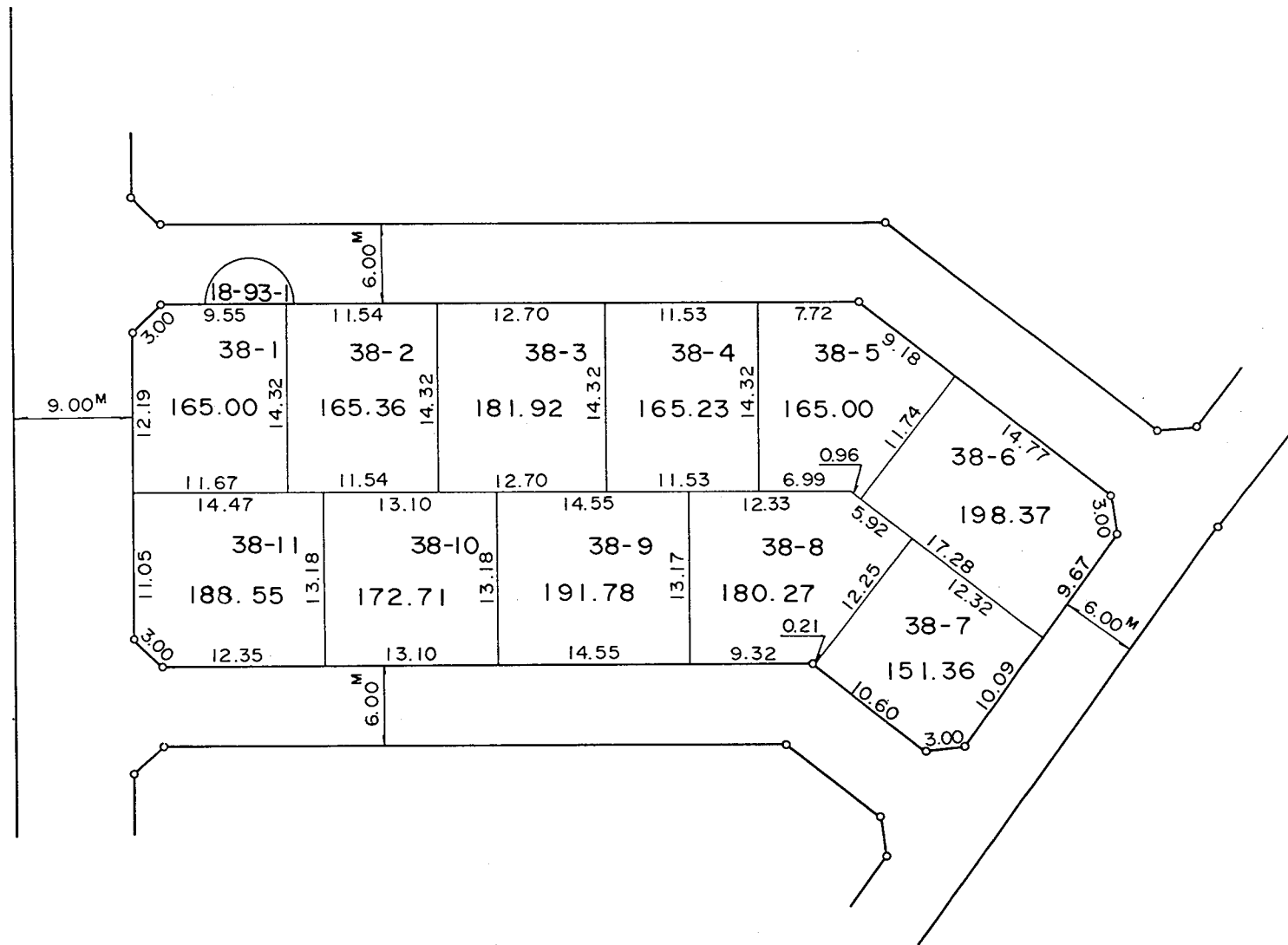
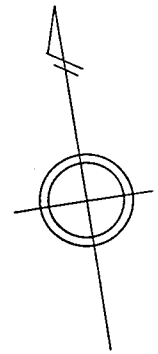
凡 例	
	街区番号
	地番
	辺長及び換地地積
	換地位置

住宅・都市整備公団

# 換地 図

縮尺 五百分之一

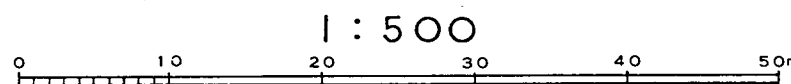
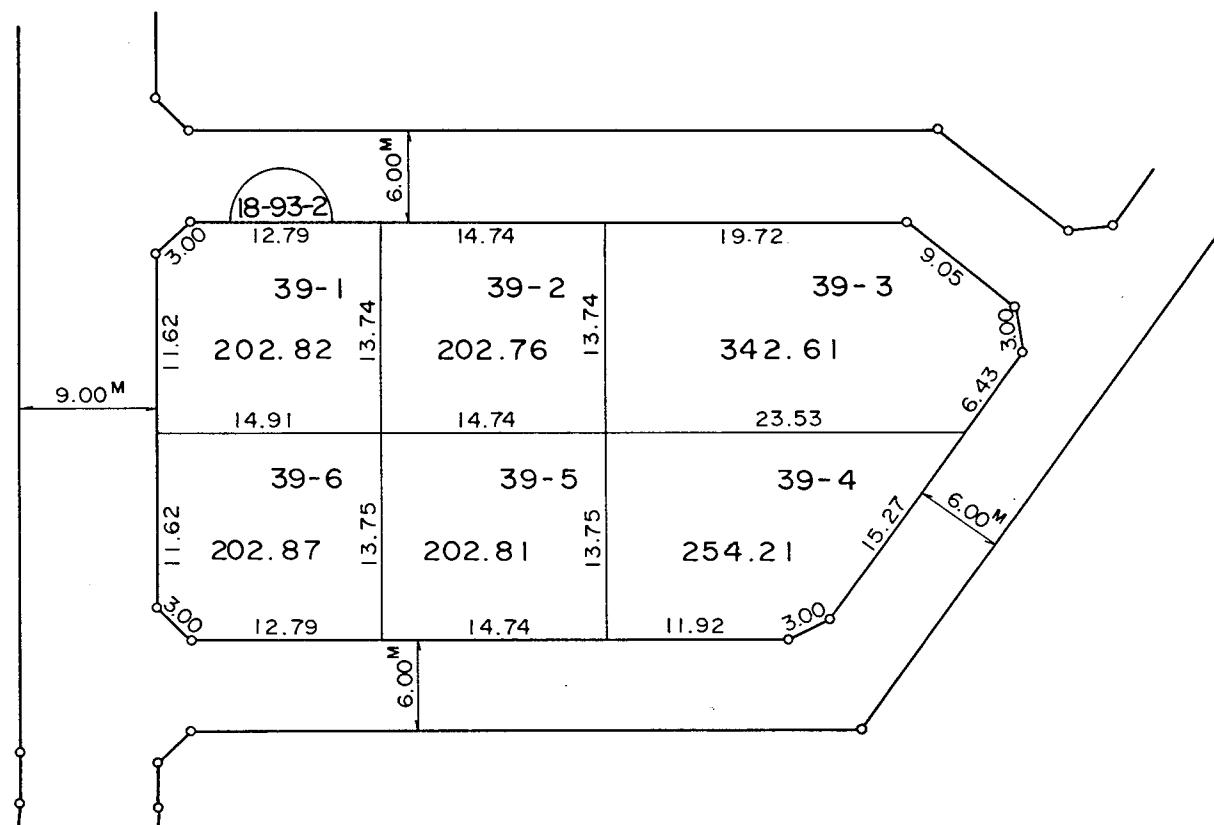
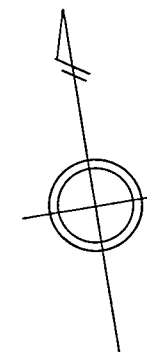
横浜市都筑区加賀原一丁目



凡 例	
	街区番号
	地番
	辺長及び換地地積
	換地位置

住宅・都市整備公団

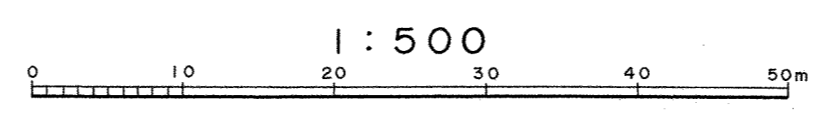
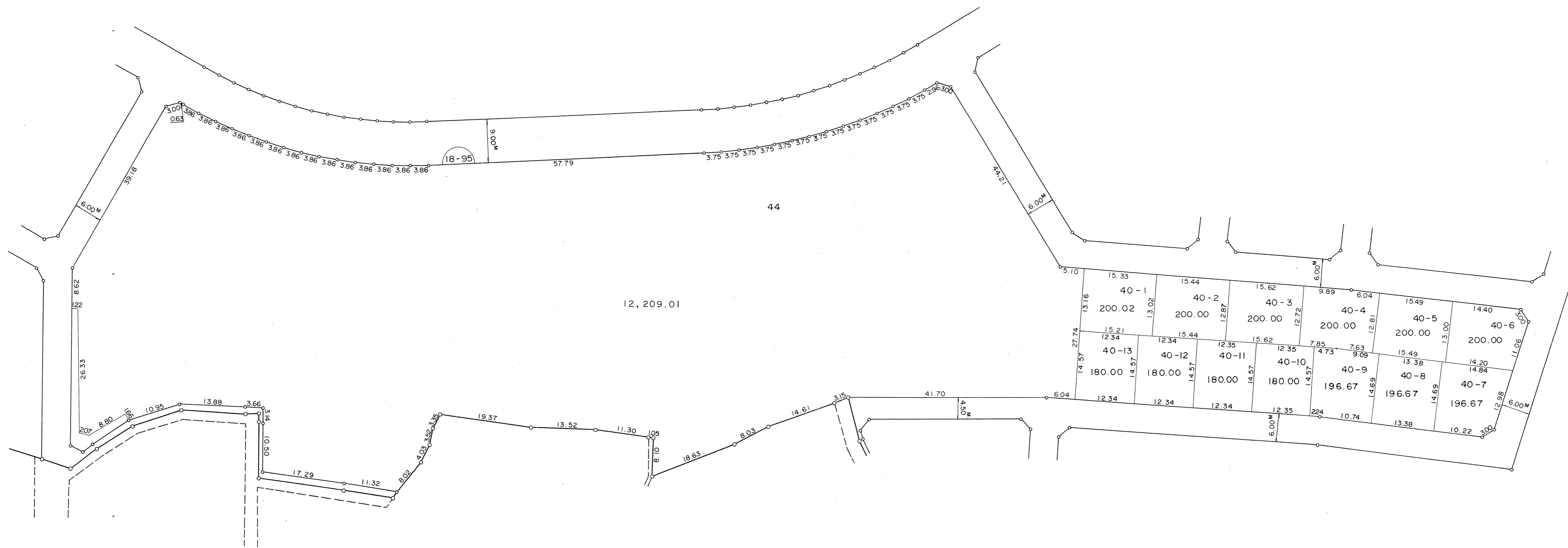
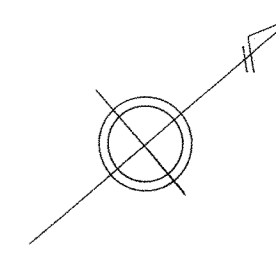
横浜市都筑区加賀原一丁目



凡 例	
	街区番号
	地 番
	辺長及び換地地積
	換 地 位 置

住宅・都市整備公団



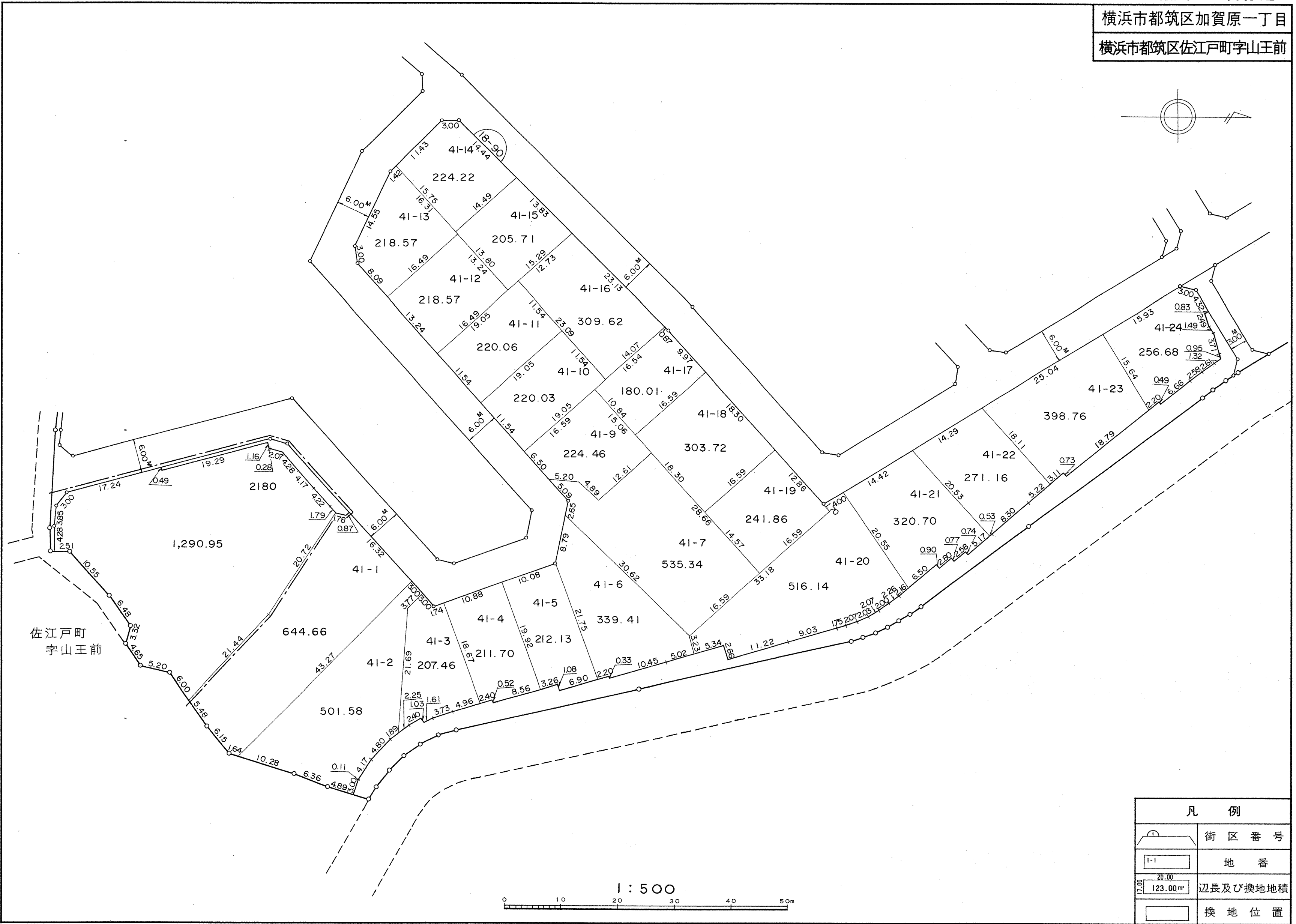
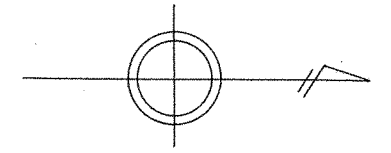


凡 例	
	街区番号
	地番
	辺長及び換地地積
	換地位置

# 換 地 図

縮尺 五百分之一

横浜市都筑区加賀原一丁目  
横浜市都筑区佐江戸町字山王前

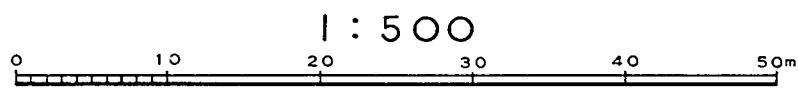
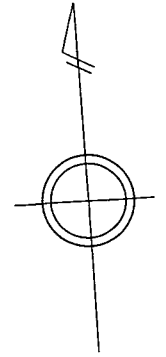


佐江戸町  
字山王前

凡 例	
	街区番号
	地番
	辺長及び換地地積
	換地位置

住宅・都市整備公団

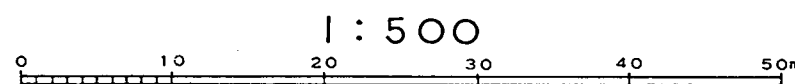
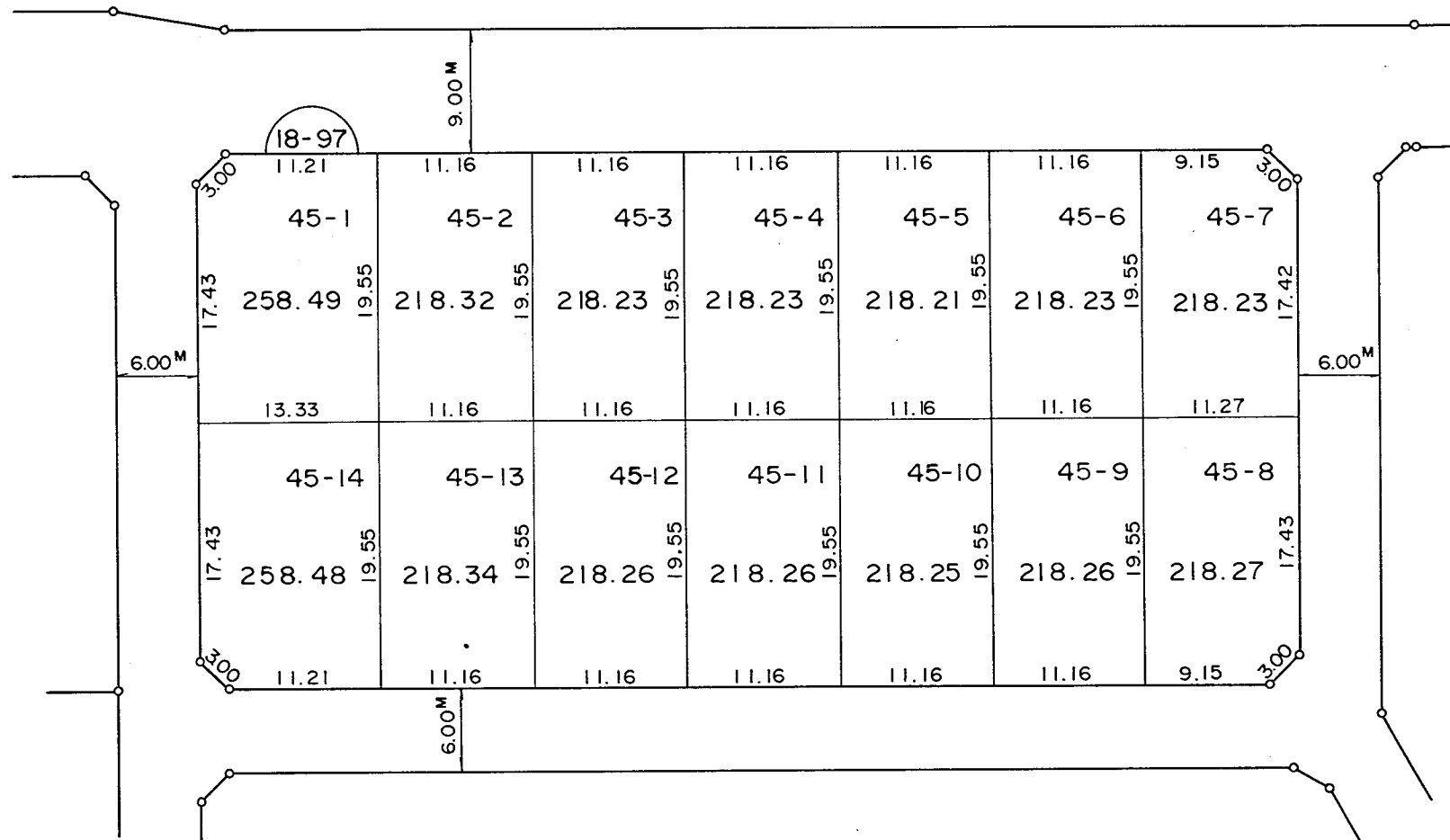
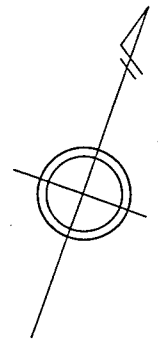
横浜市都筑区加賀原一丁目



凡 例	
	街区番号
	地番
	辺長及び換地地積
	換地位置

住宅・都市整備公団

横浜市都筑区加賀原一丁目



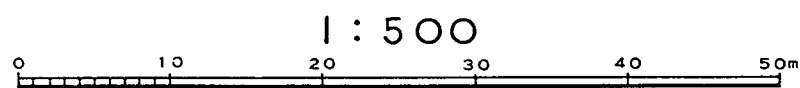
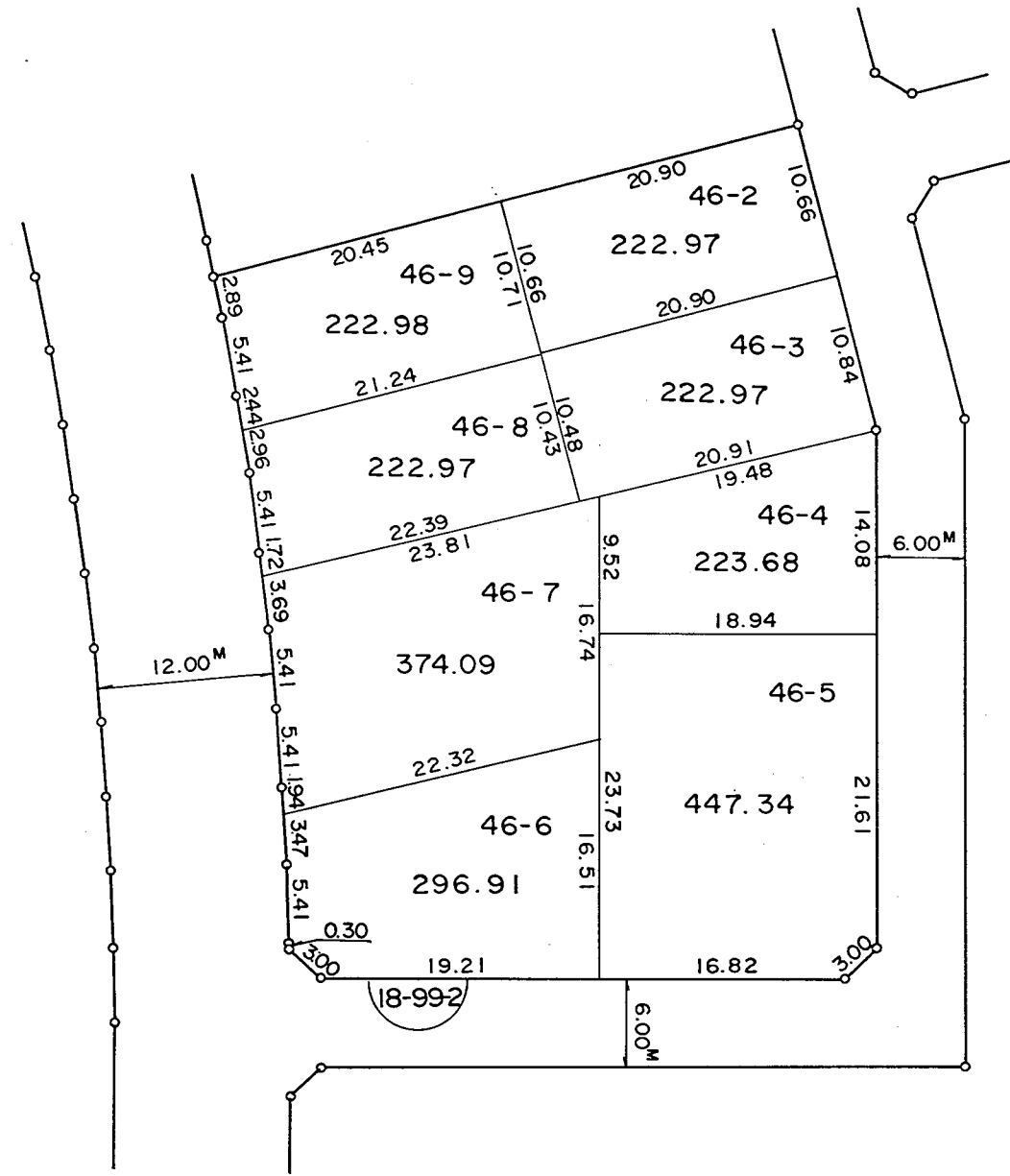
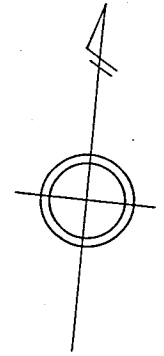
凡 例	
	街区番号
	地番
	辺長及び換地地積
	換地位置

住宅・都市整備公団

# 換地 図

縮尺 五百分之一

横浜市都筑区加賀原一丁目



1 : 500

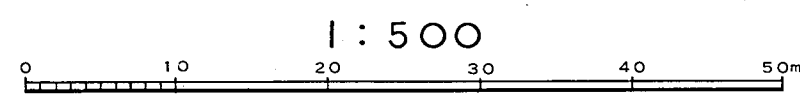
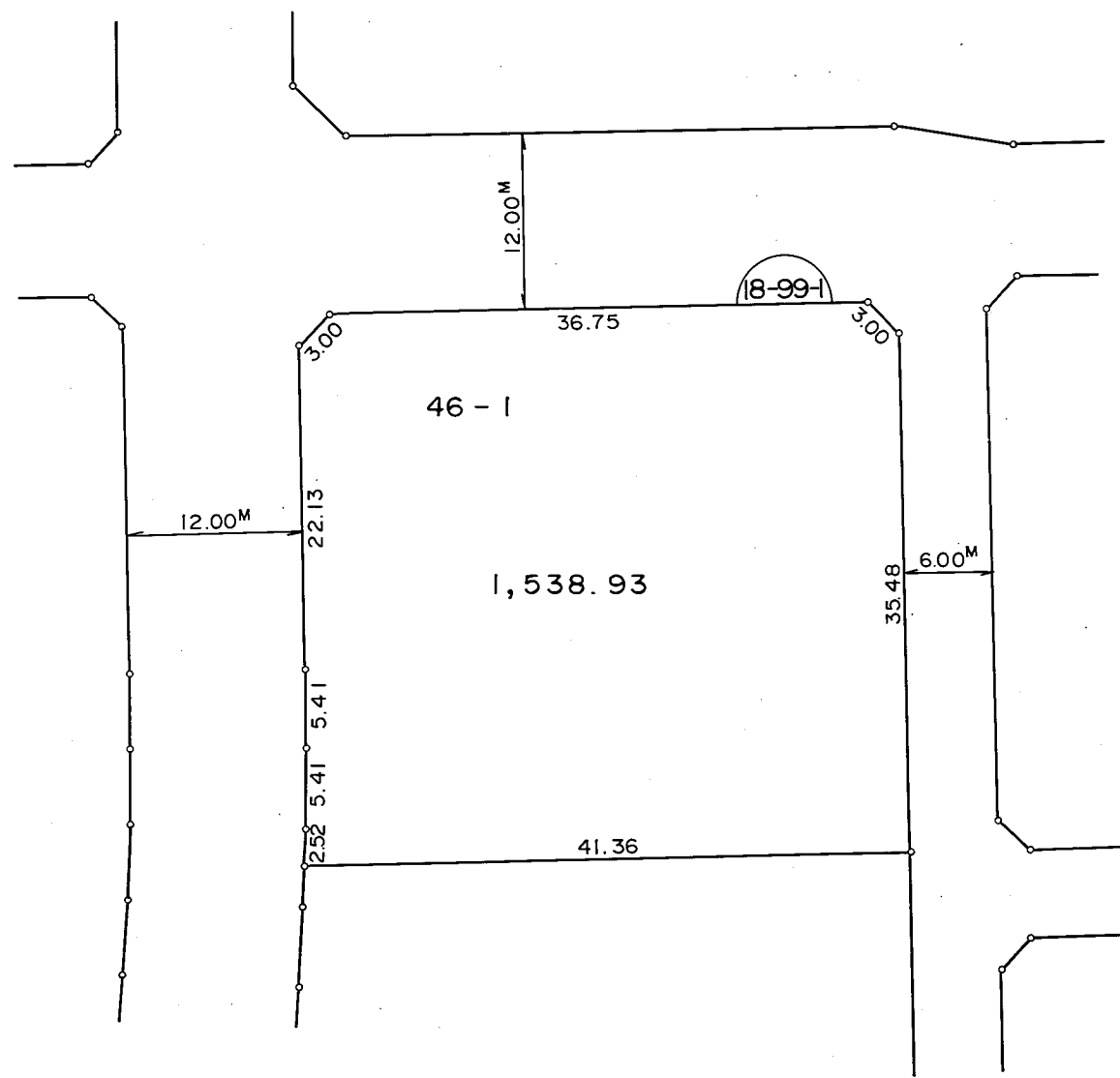
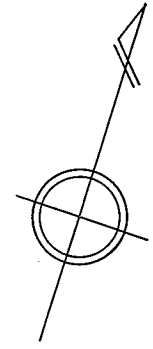
凡 例	
	街区番号
	地番
	辺長及び換地地積
	換地位置

住宅・都市整備公団

# 換 地 図

縮尺 五百分之一

横浜市都筑区加賀原一丁目



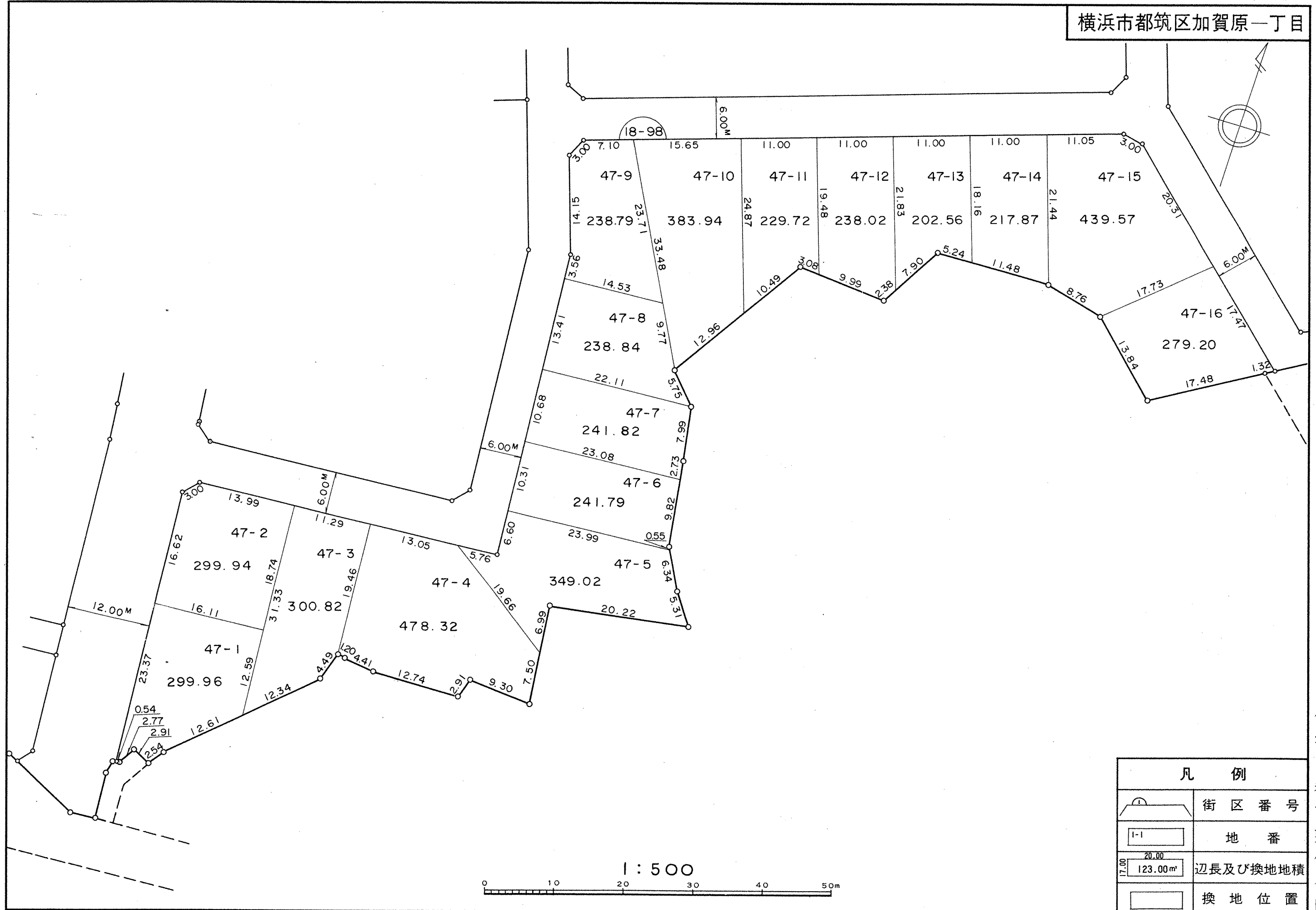
凡 例	
	街区番号
	地 番
	辺長及び換地地積
	換 地 位 置

住宅・都市整備公団

# 換 地 図

縮尺 五百分之一


横浜市都筑区加賀原一丁目



凡 例	
	街区番号
	地 番
	辺長及び換地地積
	換 地 位 置

住宅・都市整備公団

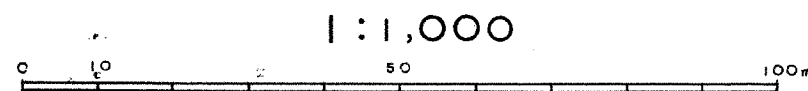
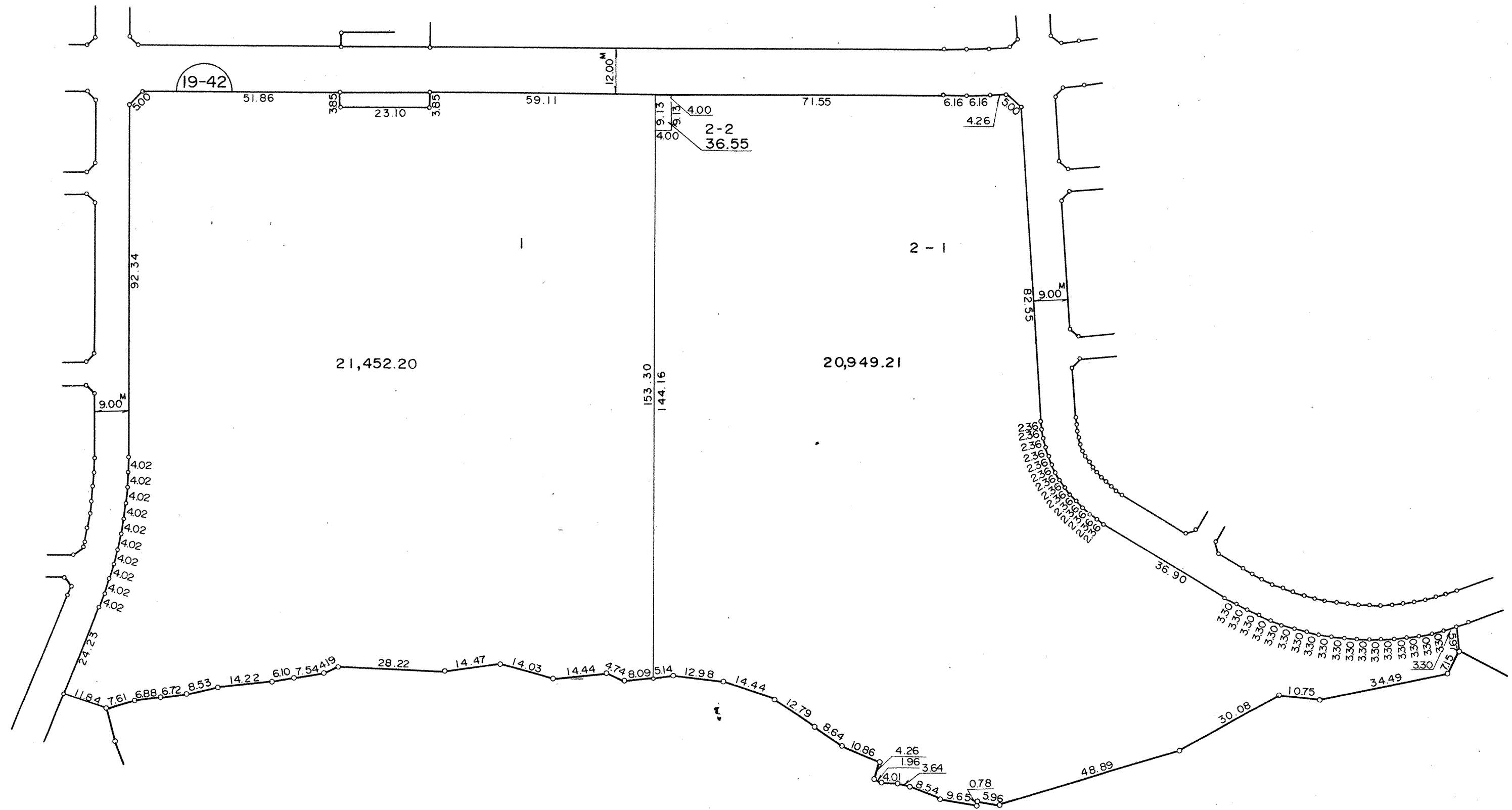
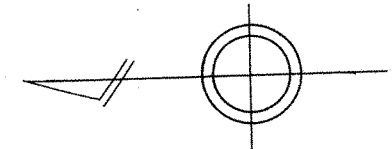
1 : 500



# 横浜北部新都市第二地区 土地区画整理事業

## 加賀原二丁目





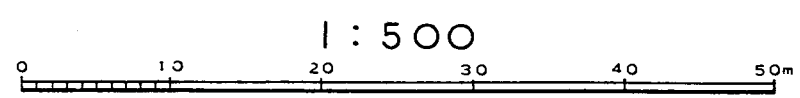
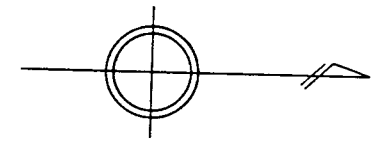
凡 例	
	街区番号
	地番
	辺長及び換地地積
	換地位置

住宅・都市整備公団

# 換 地 図

縮尺 五百分之一

横浜市都筑区加賀原二丁目



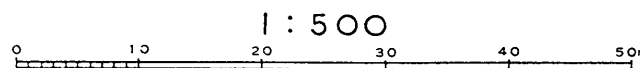
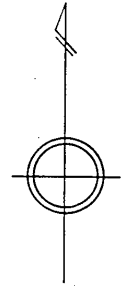
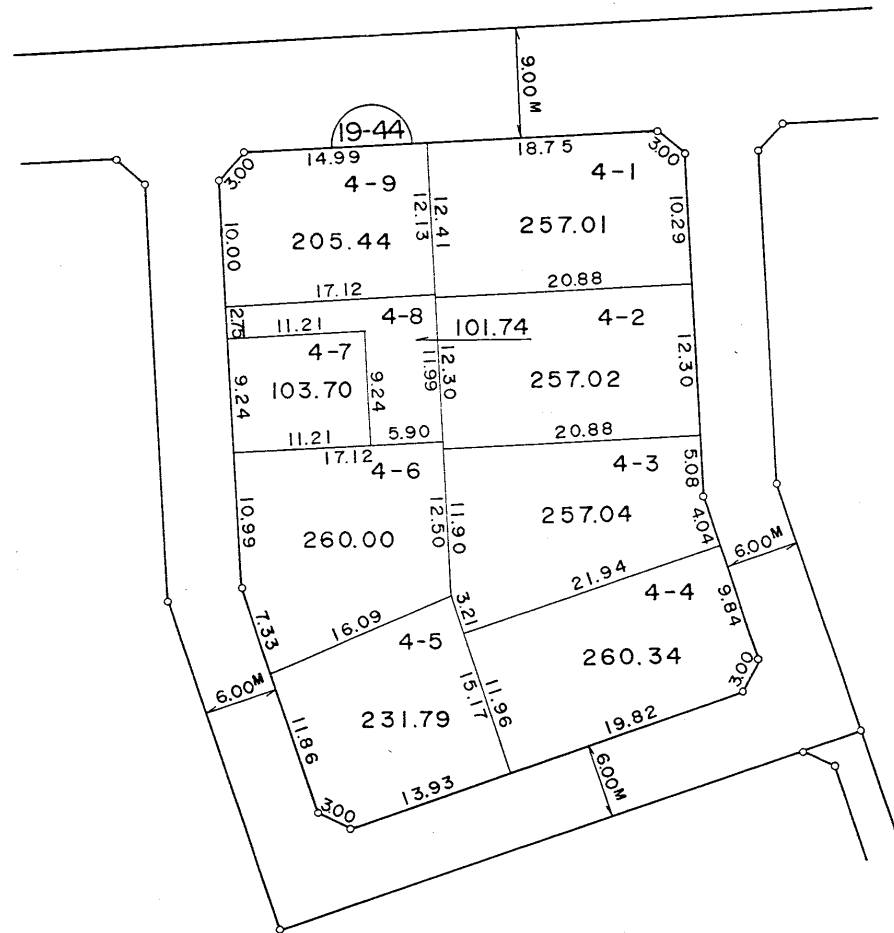
凡 例	
	街区番号
	地 番
	辺長及び換地地積
	換 地 位 置

住宅・都市整備公団

# 換地 図

縮尺 五百分之一

横浜市都筑区加賀原二丁目



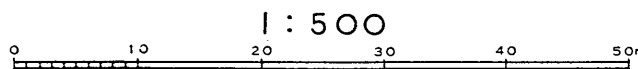
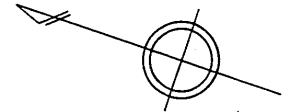
凡 例	
	街区番号
	地番
	辺長及び換地地積
	換地位置

住宅・都市整備公団

# 換 地 図

縮尺 五百分之一

横浜市都筑区加賀原二丁目

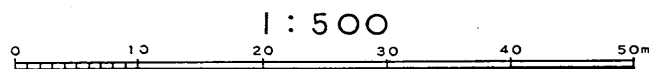
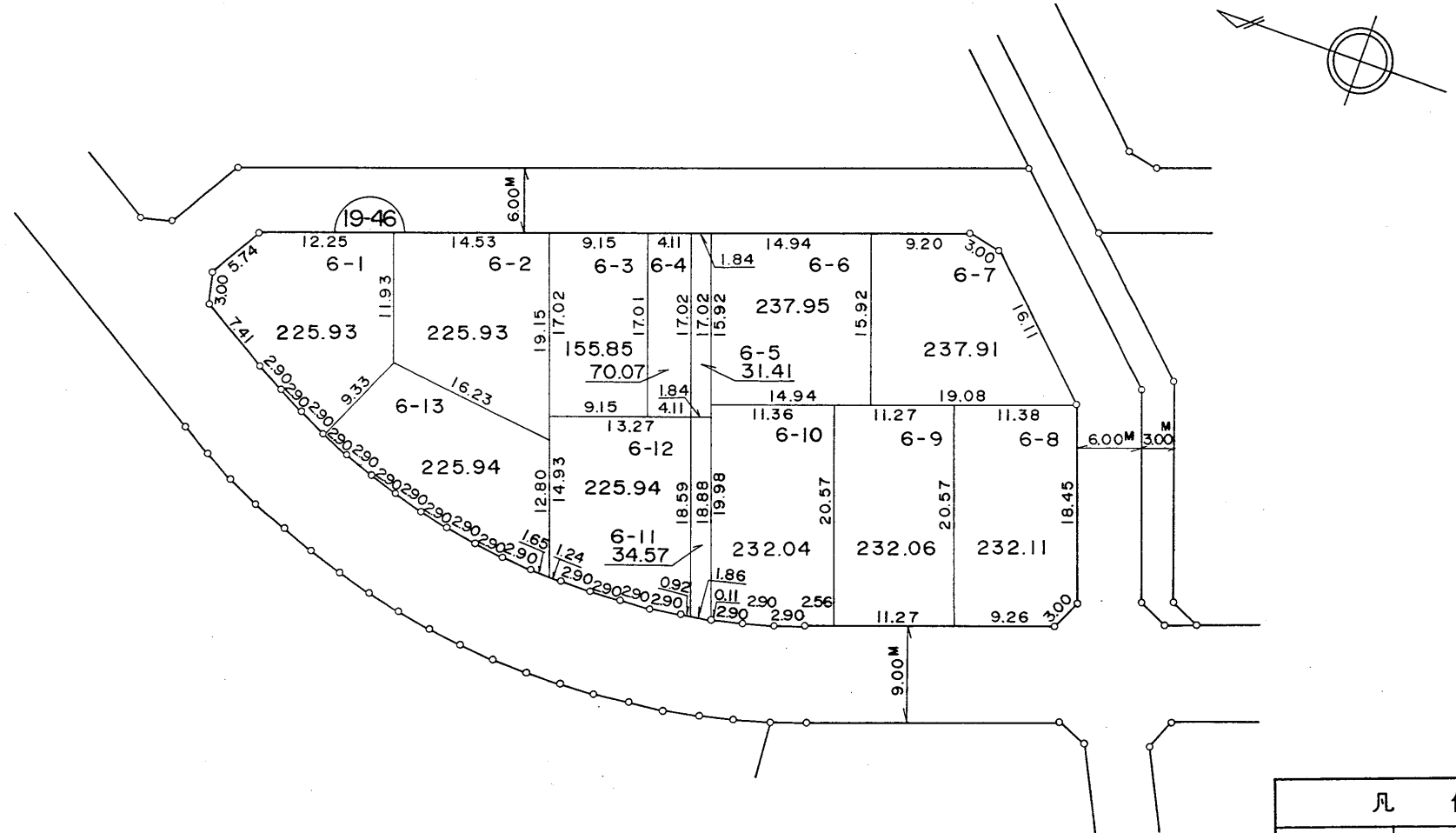


凡 例	
	街区番号
	地番
	辺長及び換地地積
	換地位置

住宅・都市整備公団

# 換 地 図

横浜市都筑区加賀原二丁目



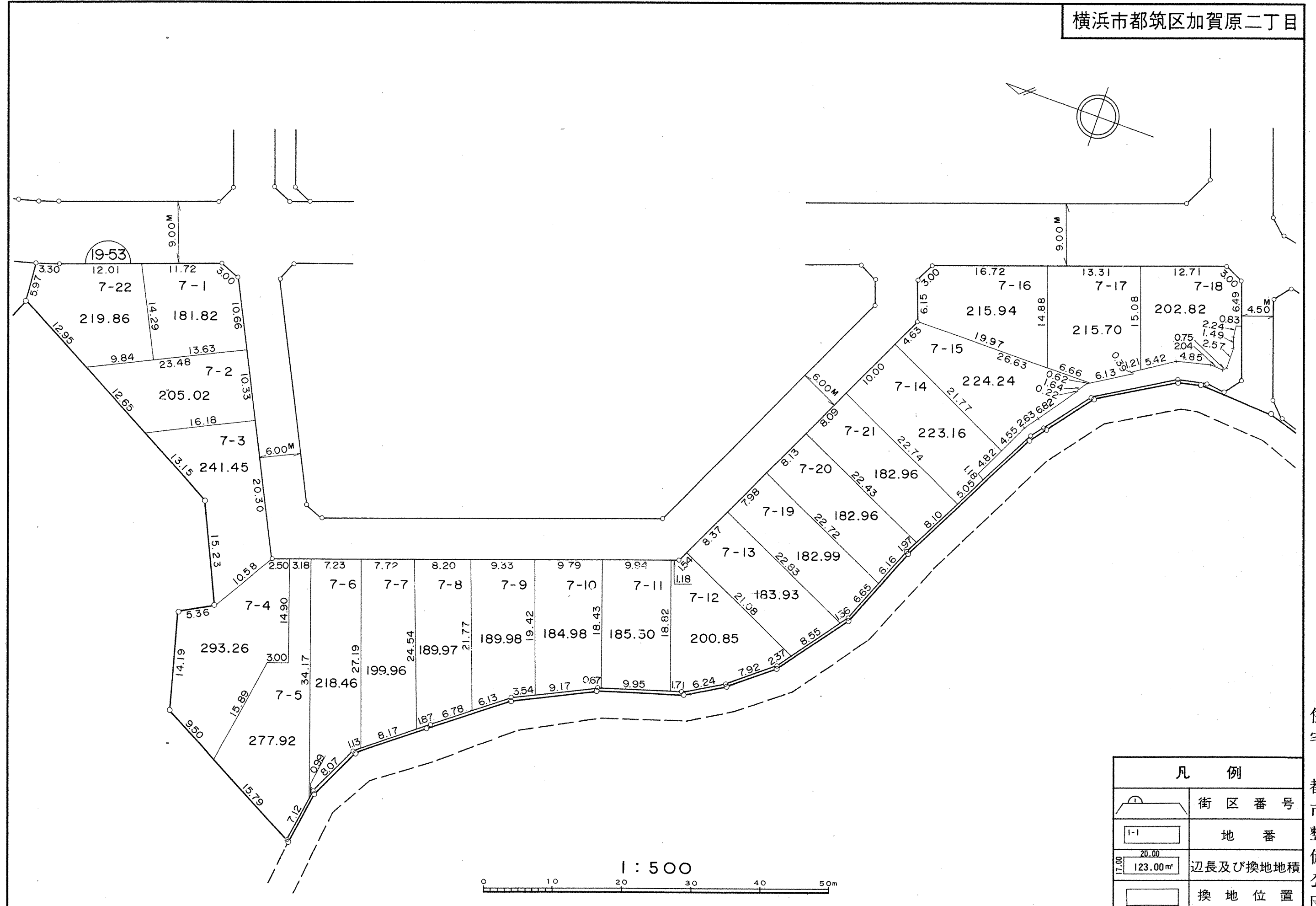
凡 例	
	街区番号
	地番
	辺長及び換地地積
	換地位置

住宅・都市整備公団

# 換 地 図

縮尺 五百分之一

横浜市都筑区加賀原二丁目



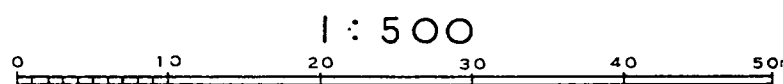
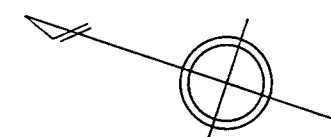
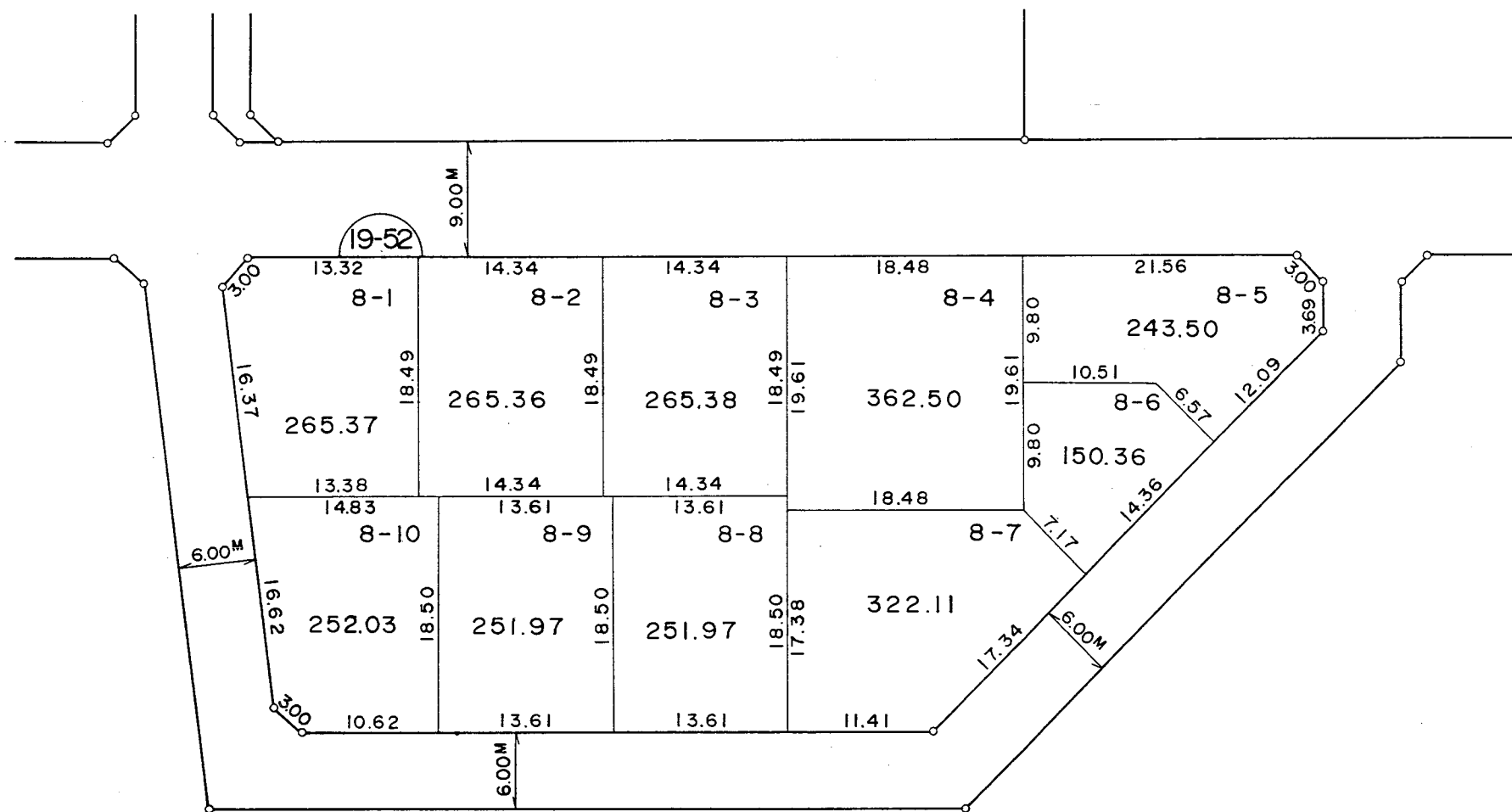
凡 例	
	街区番号
	地番
	辺長及び換地地積
	換地位置

住宅・都市整備公団

# 換地 図

縮尺 五百分之一

横浜市都筑区加賀原二丁目




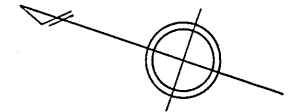
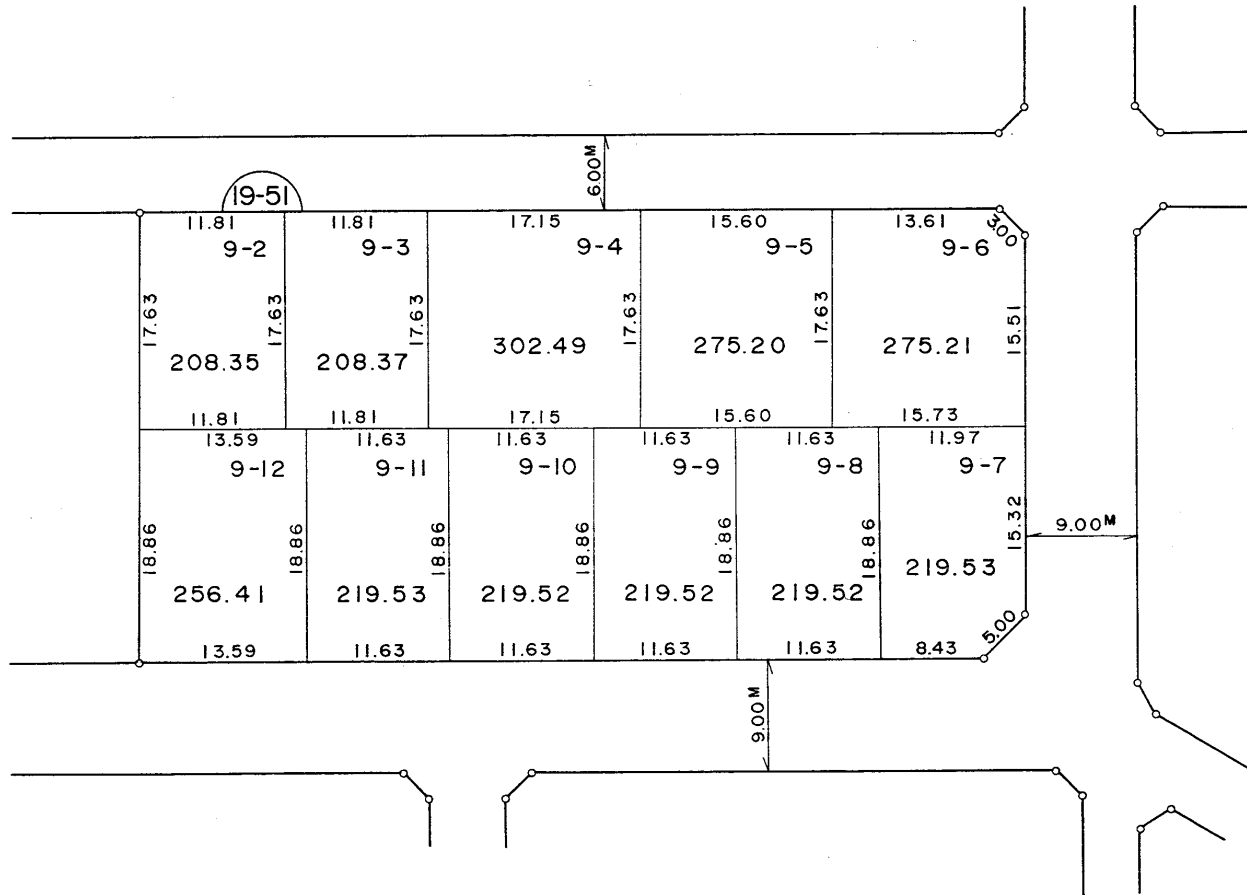
凡 例	
	街区番号
	地番
	辺長及び換地地積
	換地位置

住宅・都市整備公団

# 換 地 図

縮尺 五百分之一

横浜市都筑区加賀原二丁目



凡 例	
	街 区 番 号
	地 番
	辺長及び換地地積
	換 地 位 置


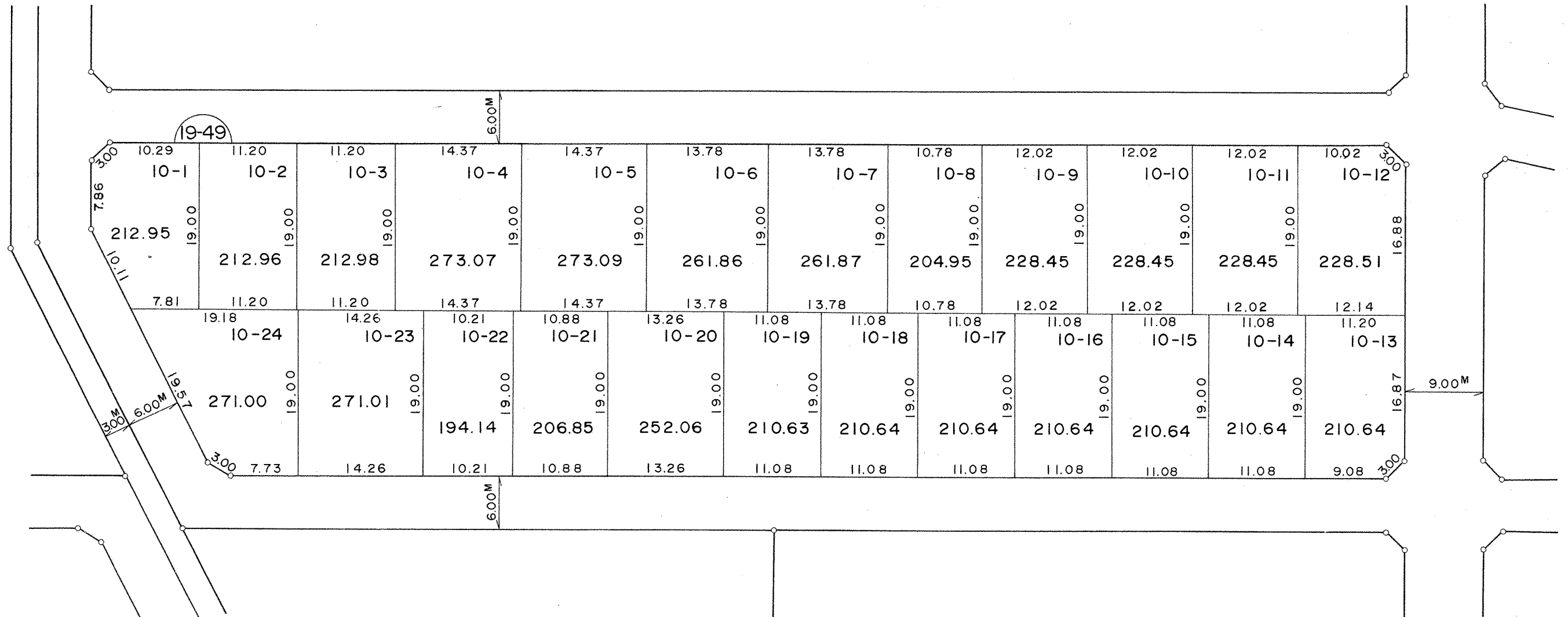
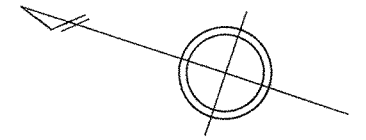
住 宅 ・ 都 市 整 備 公 団



# 換 地 図

縮尺 五百分之一

横浜市都筑区加賀原二丁目



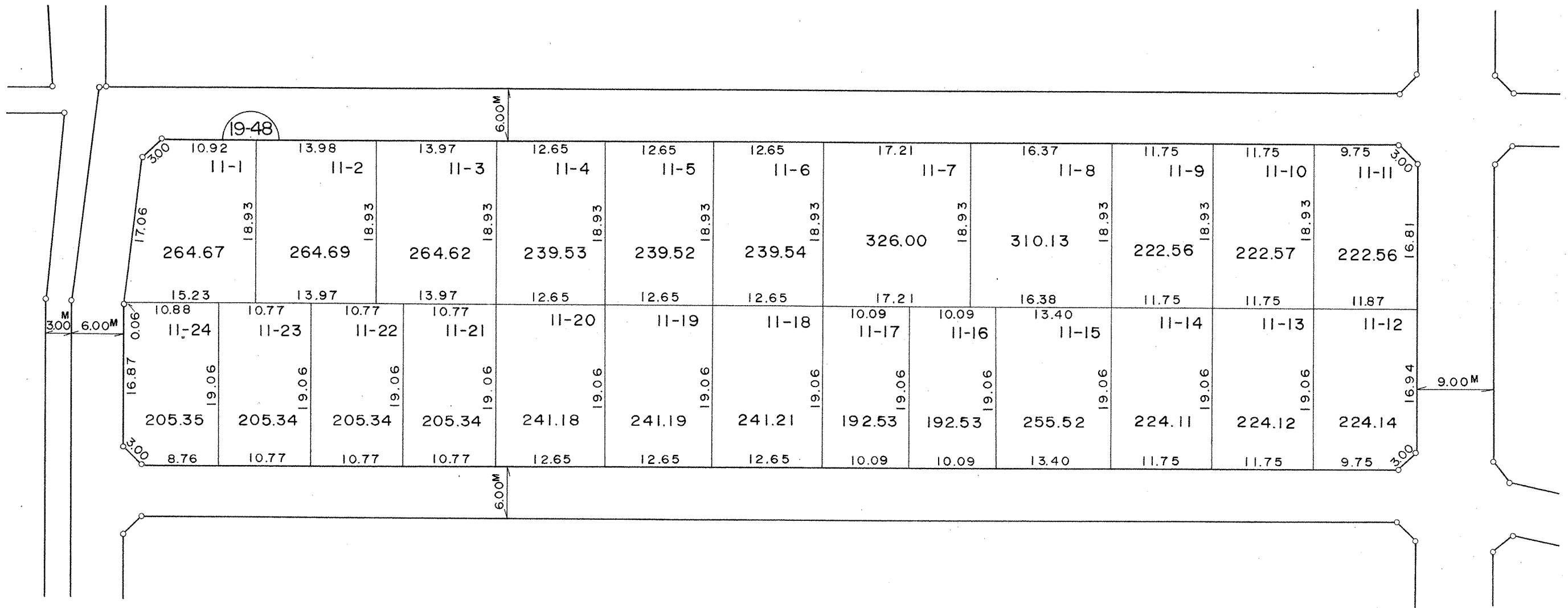
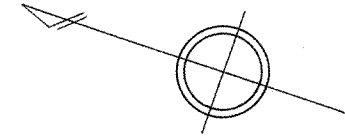
凡 例	
	街 区 番 号
	地 番
	辺長及び換地地積
	換 地 位 置

住宅・都市整備公団


# 換地 図

縮尺 五百分之一

横浜市都筑区加賀原二丁目



凡 例	
	街区番号
	地 番
	辺長及び換地地積
	換 地 位 置

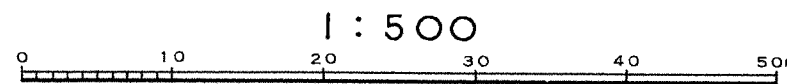
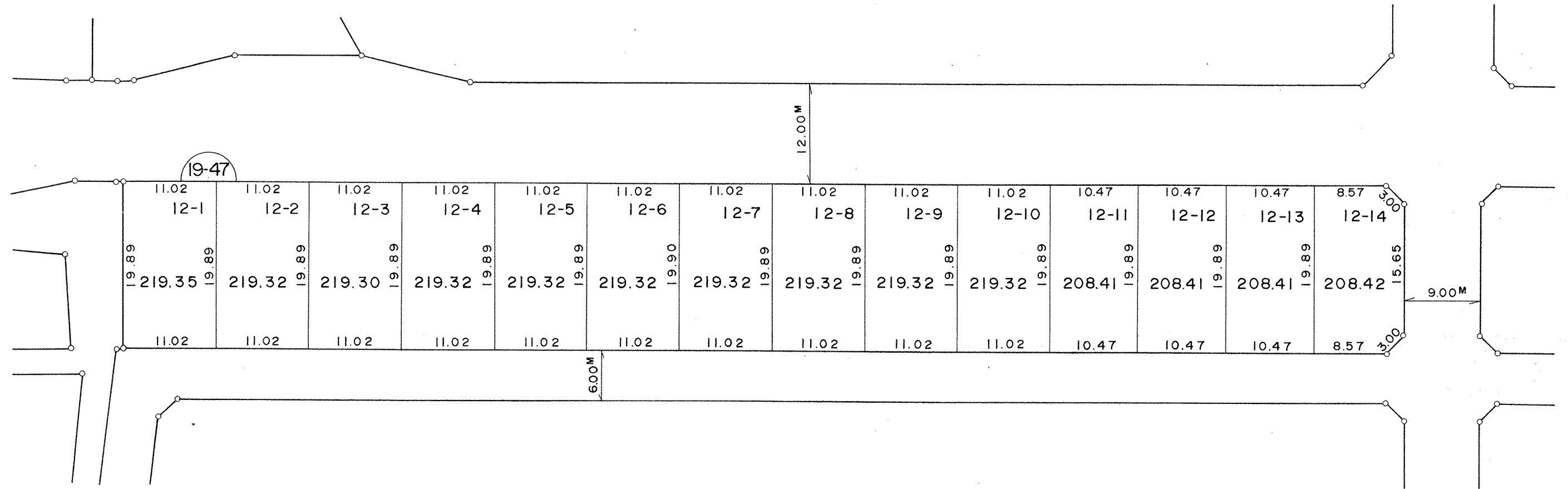
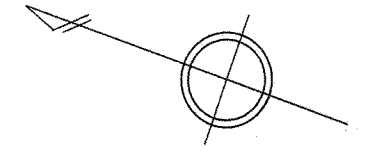


住宅・都市整備公団

# 換 地 図

縮尺 五百分之一

横浜市都筑区加賀原二丁目



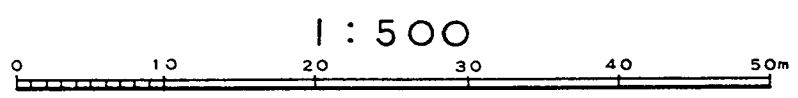
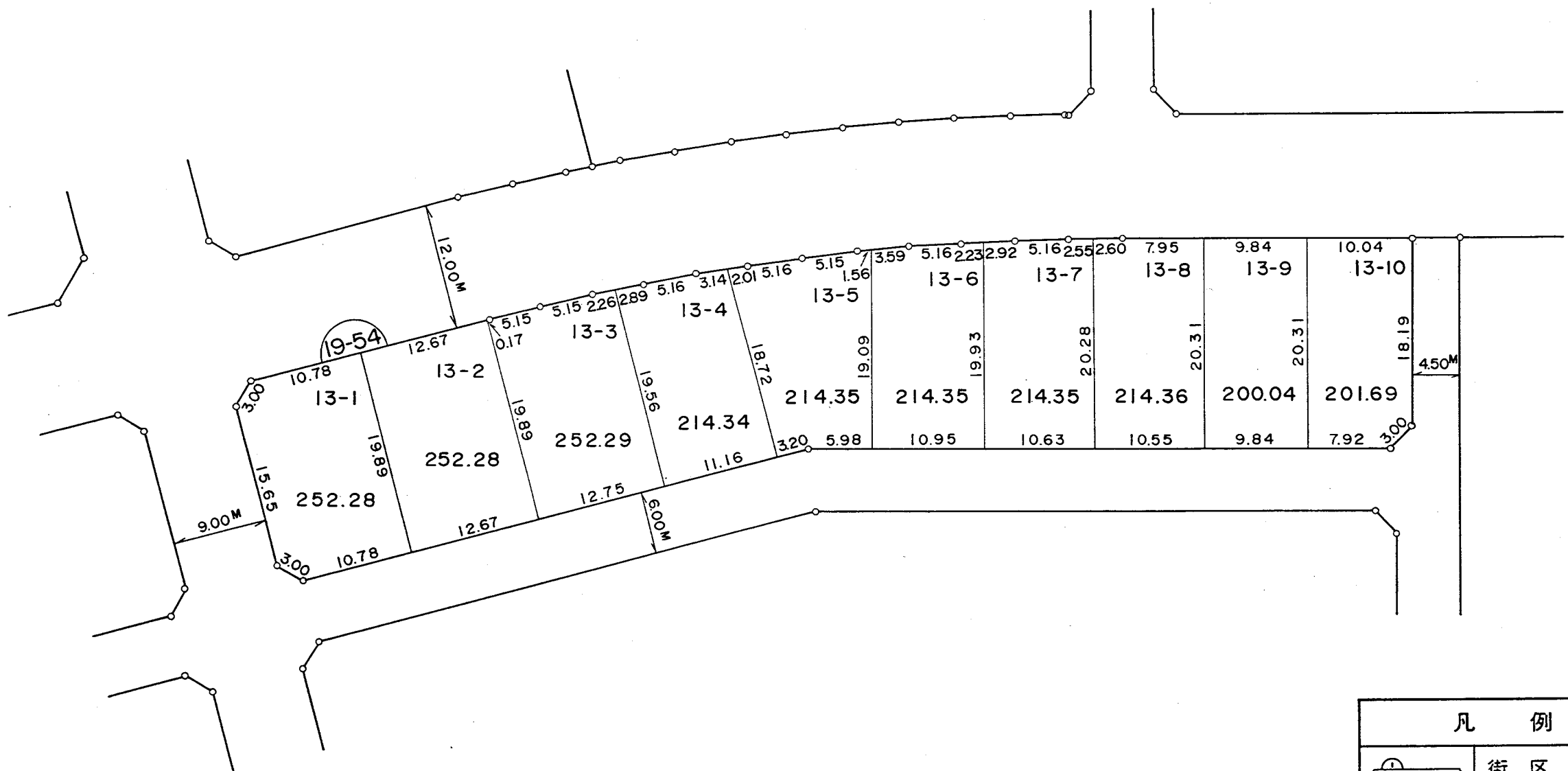
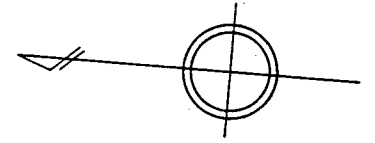
凡 例	
	街区番号
	地番
	辺長及び換地地積
	換地位置

住宅・都市整備公団

# 換地 図

縮尺 五百分之一

横浜市都筑区加賀原二丁目

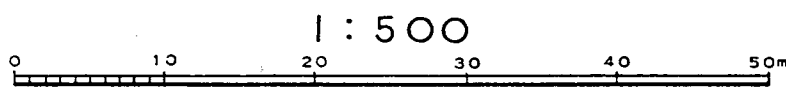
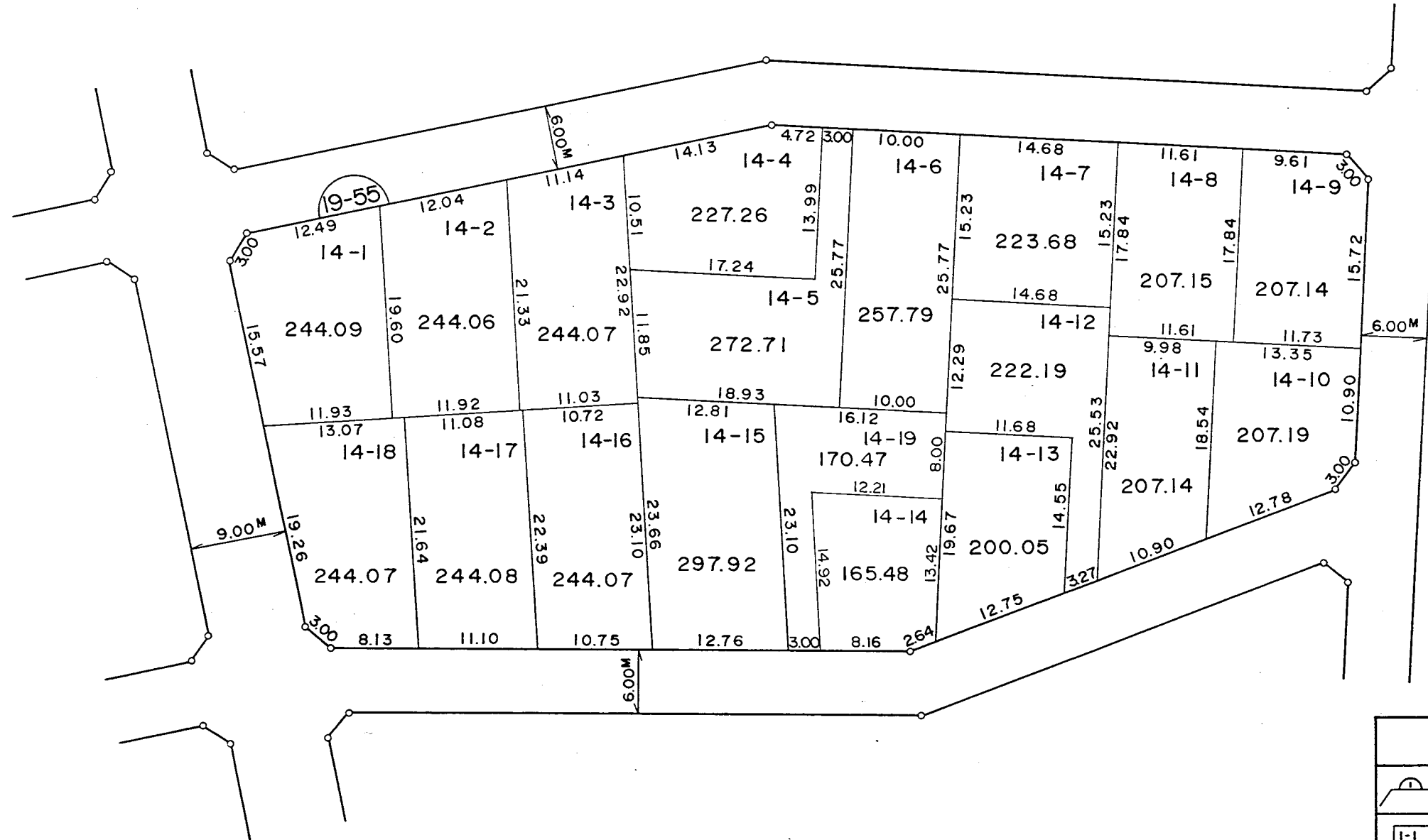
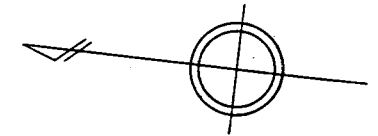


凡 例	
	街区番号
	地番
	辺長及び換地地積
	換地位置

住宅・都市整備公団

# 換地 図

横浜市都筑区加賀原二丁目

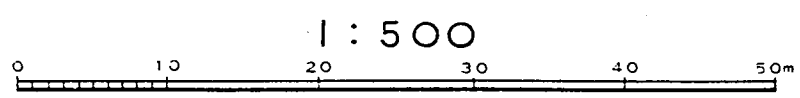
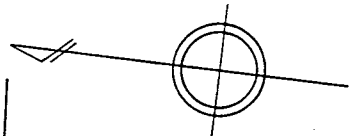
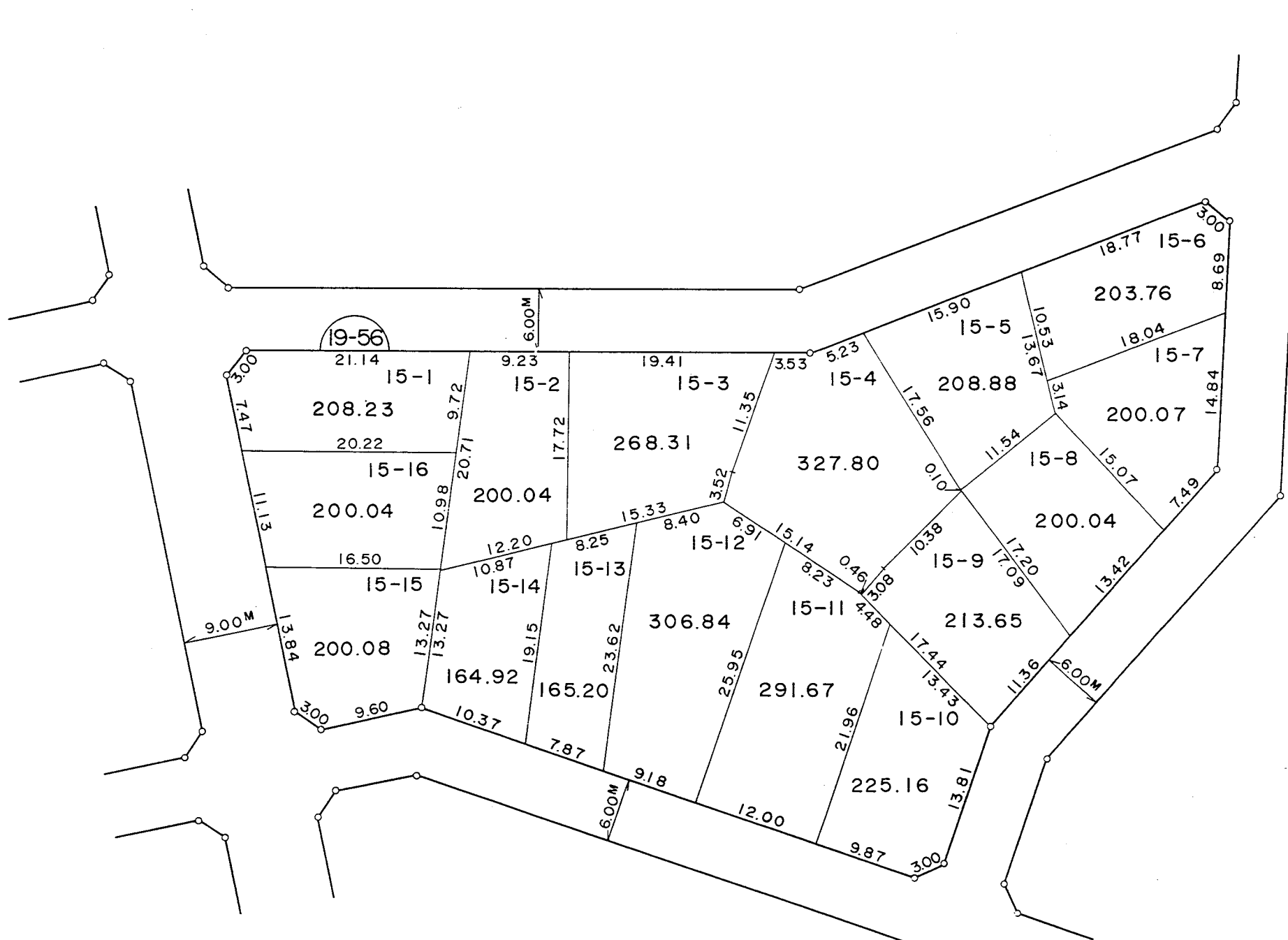


凡 例	
	街区番号
	地番
	辺長及び換地地積
	換地位置

# 換 地 図

縮尺 五百分之一

横浜市都筑区加賀原二丁目

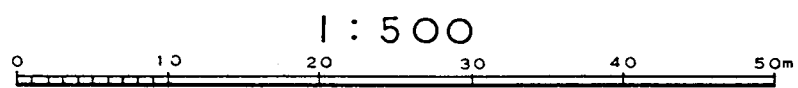
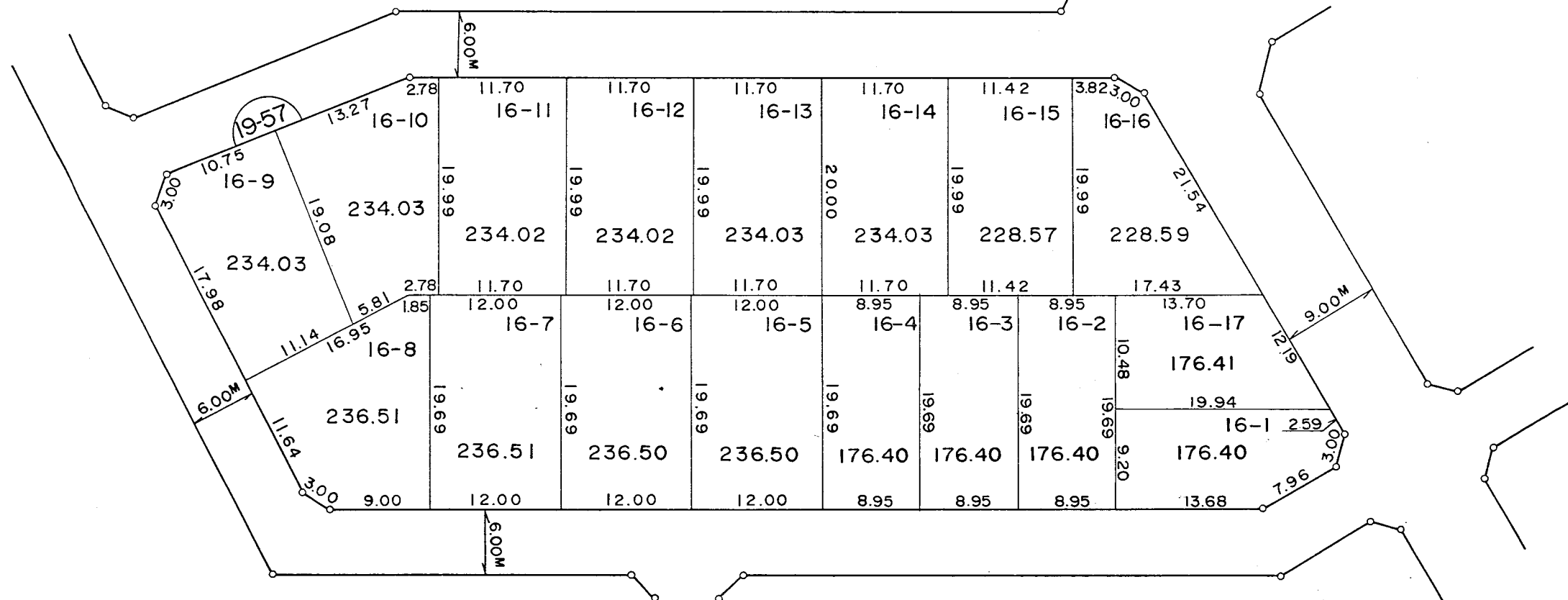
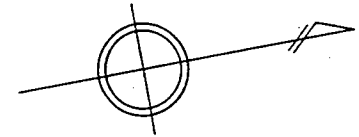


凡 例	
	街 区 番 号
	地 番
	辺長及び換地地積
	換 地 位 置

住宅・都市整備公団

# 換地 図

横浜市都筑区加賀原二丁目



1 : 500

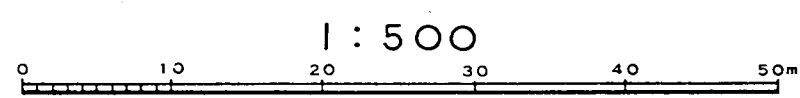
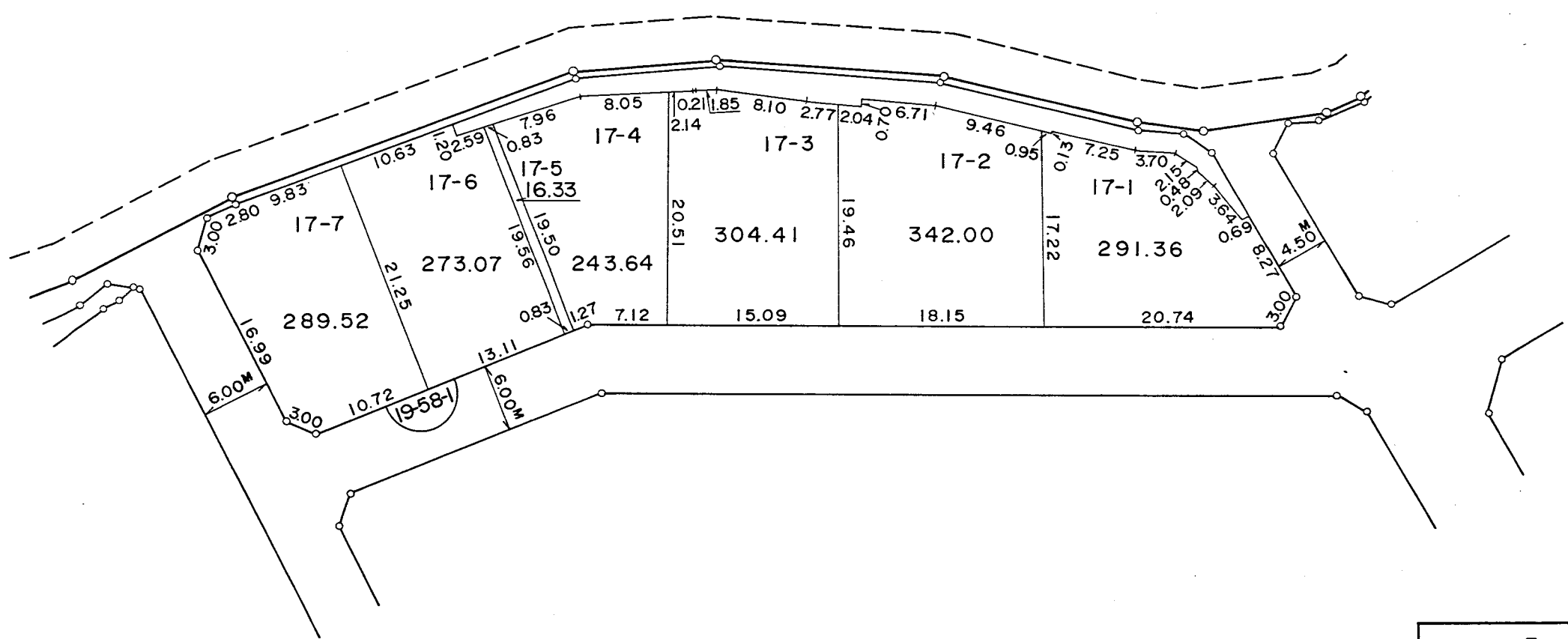
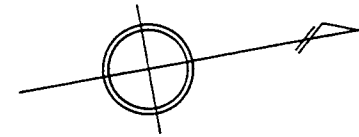
凡 例	
	街区番号
	地番
	辺長及び換地地積
	換地位置

住宅・都市整備公団

# 換 地 図

縮尺 五百分之一

横浜市都筑区加賀原二丁目



凡 例	
	街区番号
	地番
	辺長及び換地地積
	換地位置

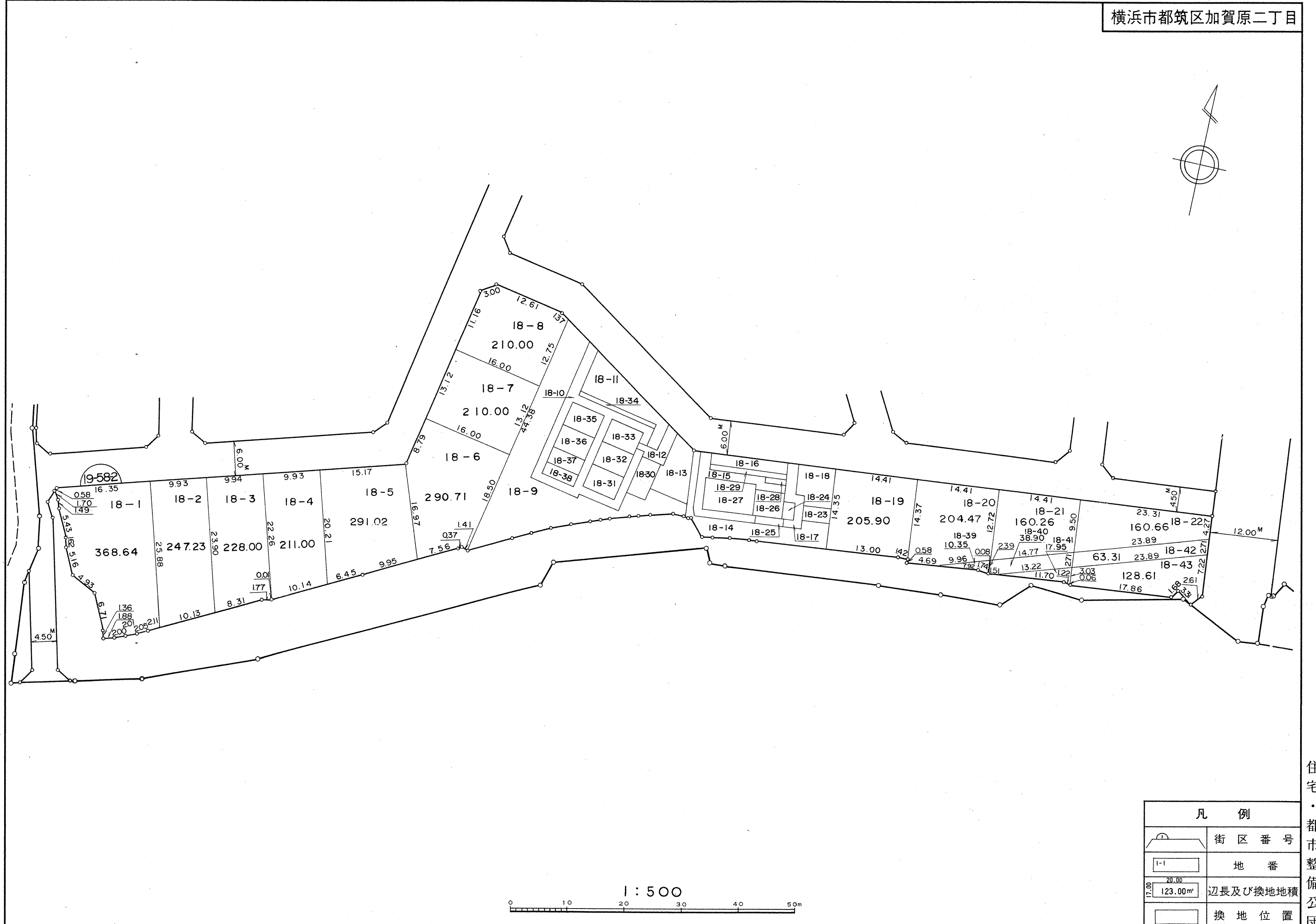
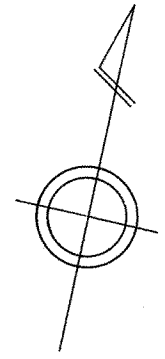
住宅・都市整備公団



# 換地 図

縮尺 五百分之一

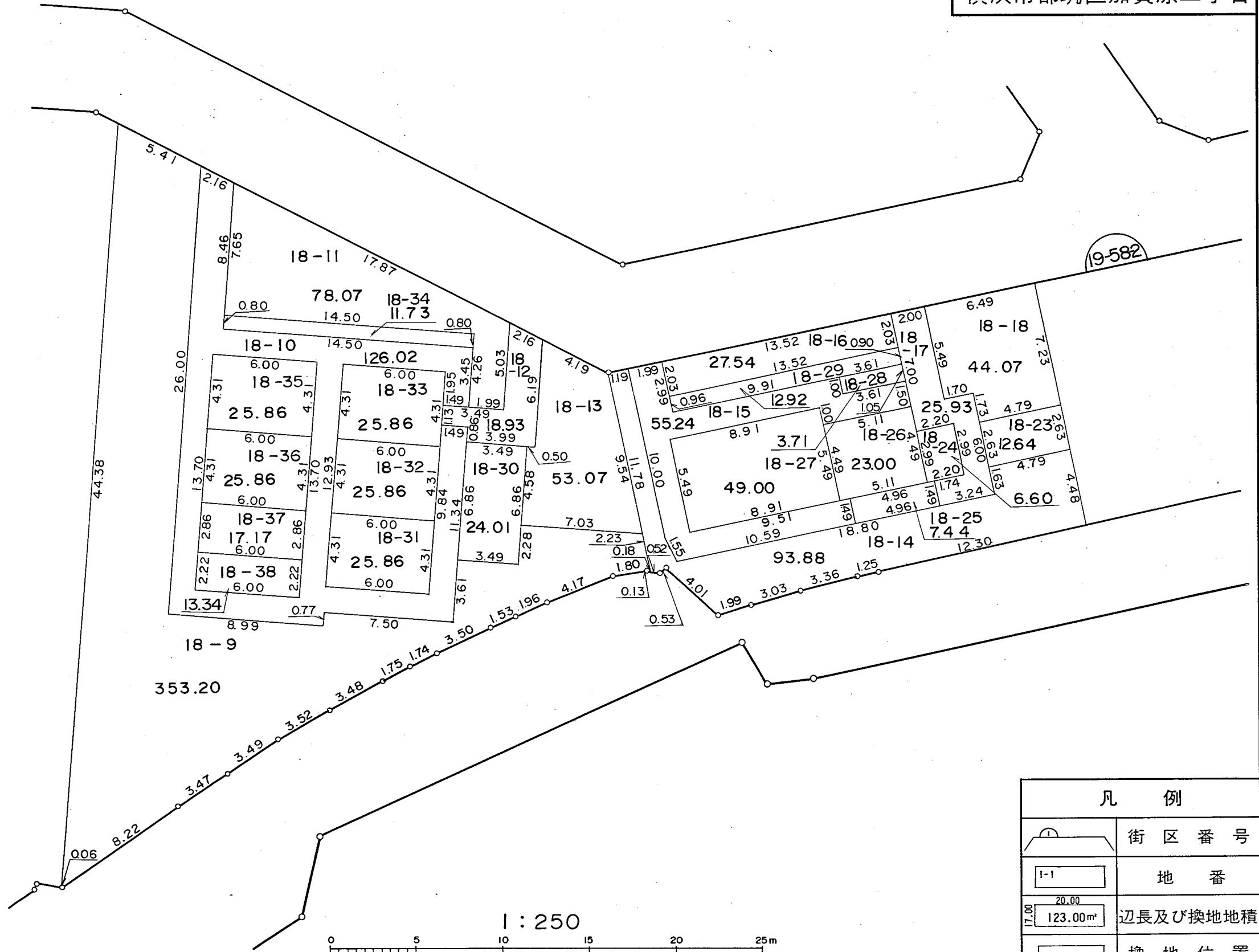
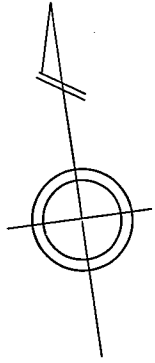
横浜市都筑区加賀原二丁目



凡 例	
	街区番号
	地番
	辺長及び換地地積
	換地位置

住宅・都市整備公団

横浜市都筑区加賀原二丁目

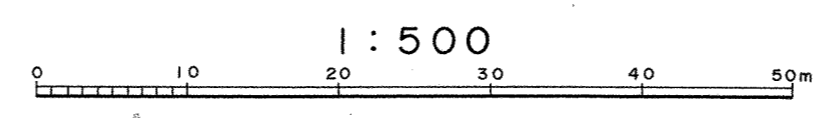
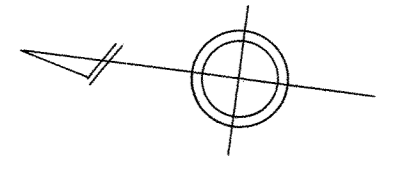


凡 例	
	街区番号
	地番
	辺長及び換地地積
	換地位置

住宅・都市整備公団

# 横浜北部新都市第二地区 土地区画整理事業

## 川和台



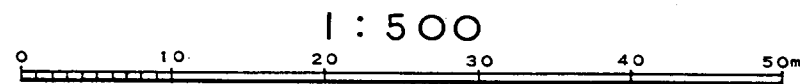
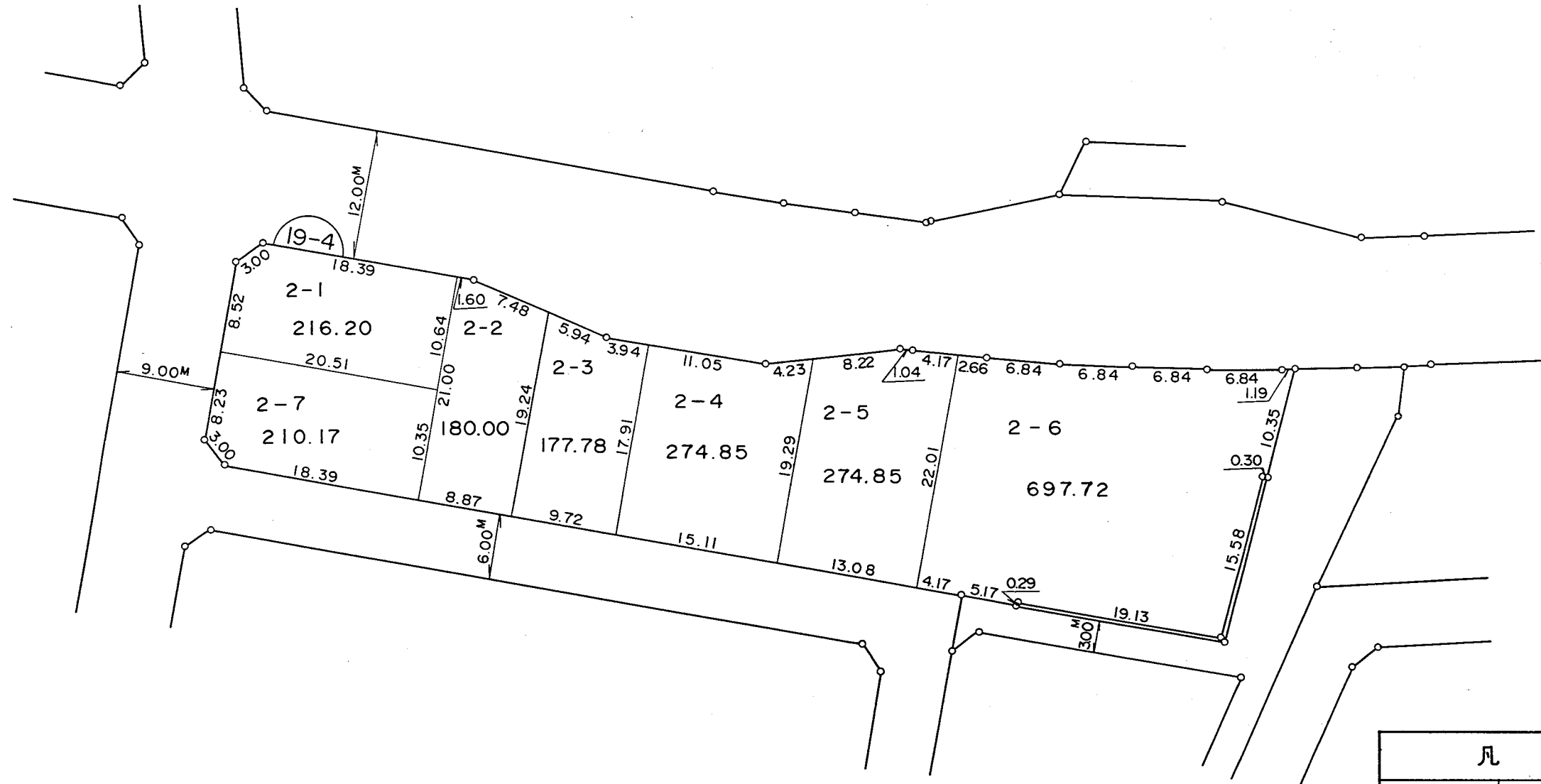
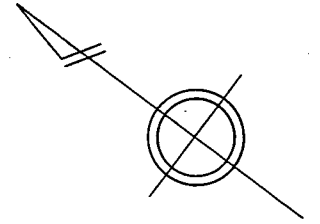
凡 例	
	街区番号
	地番
	辺長及び換地地積
	換地位置

住宅・都市整備公団

# 換 地 図

縮尺 五百分之一

横浜市都筑区川和台



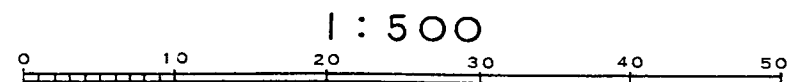
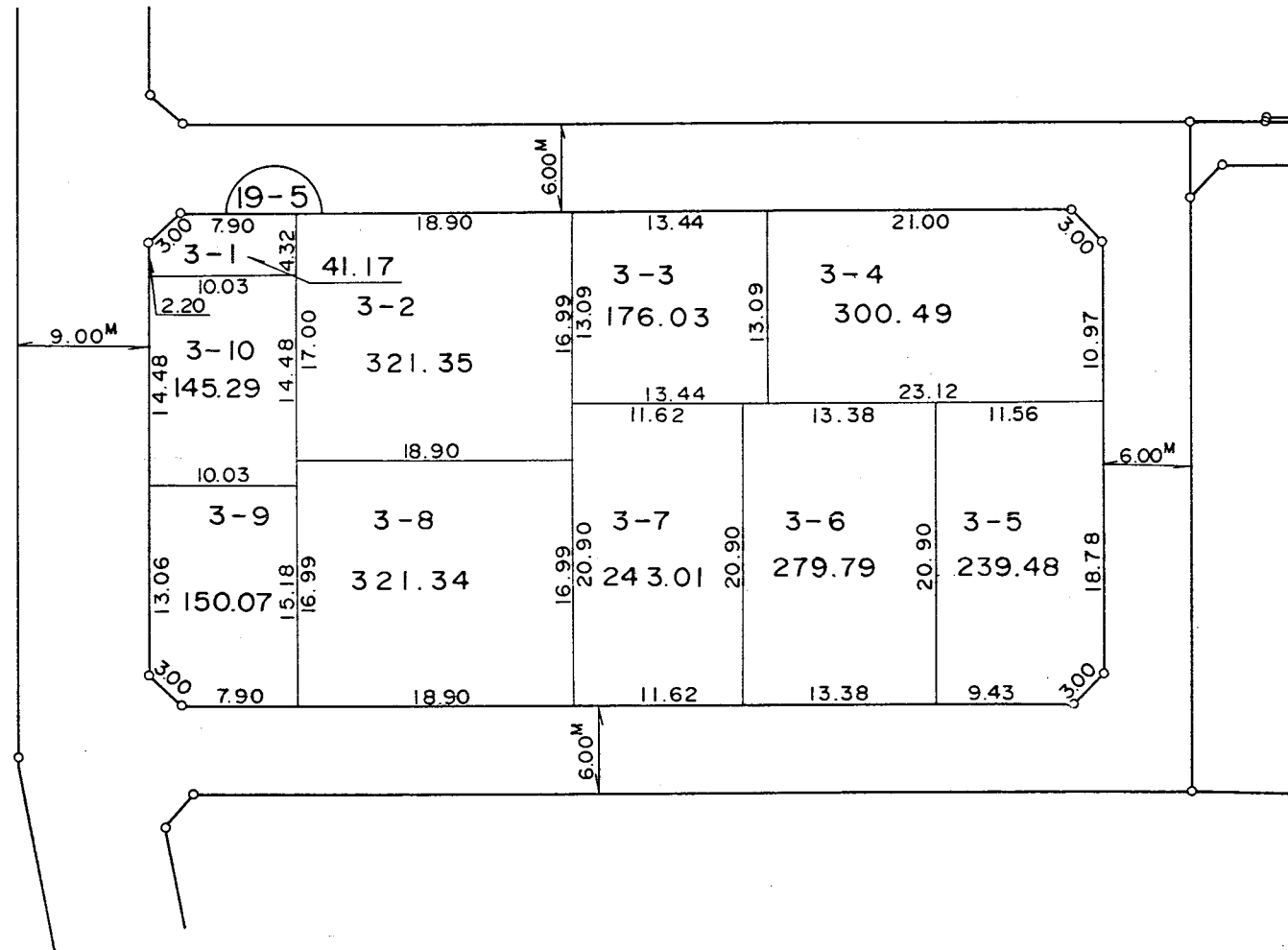
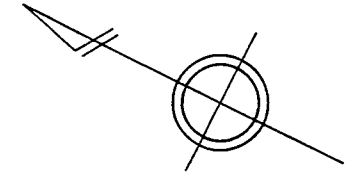
凡 例	
	街区番号
	地番
	辺長及び換地地積
	換地位置

住宅・都市整備公団

# 換地 図

縮尺 五百分之一

横浜市都筑区川和台



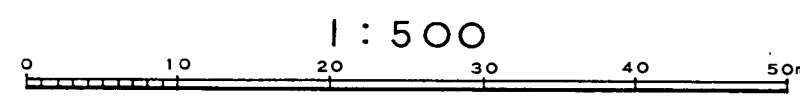
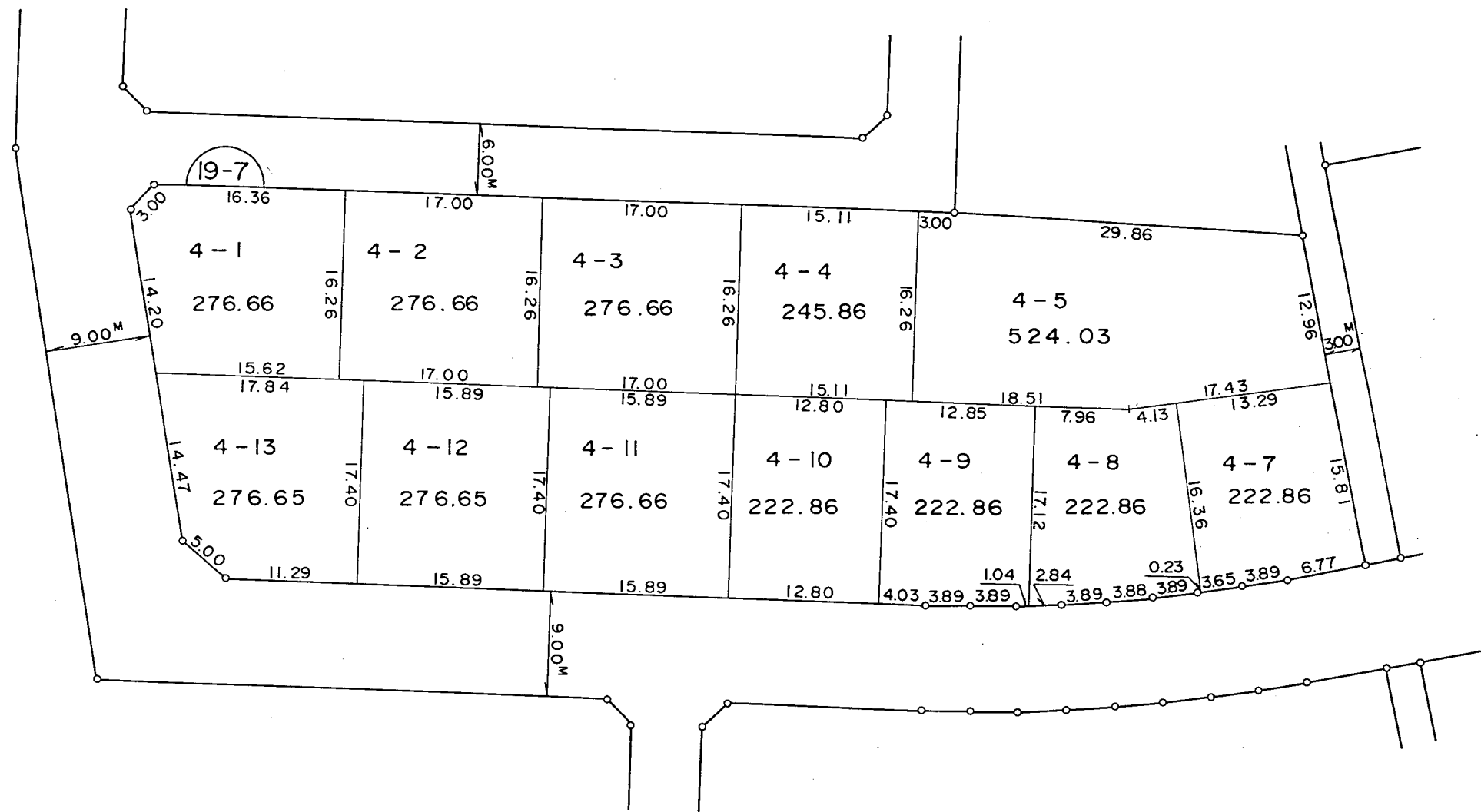
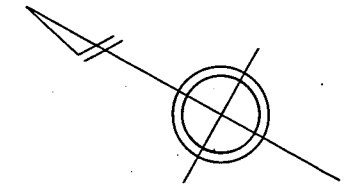
凡 例	
	街区番号
	地番
	辺長及び換地地積
	換地位置

住宅・都市整備公団

# 換 地 図

縮尺 五百分之一

横浜市都筑区川和台



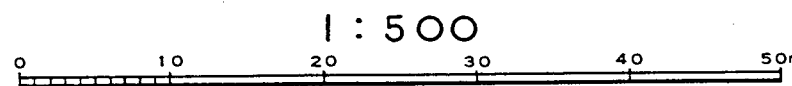
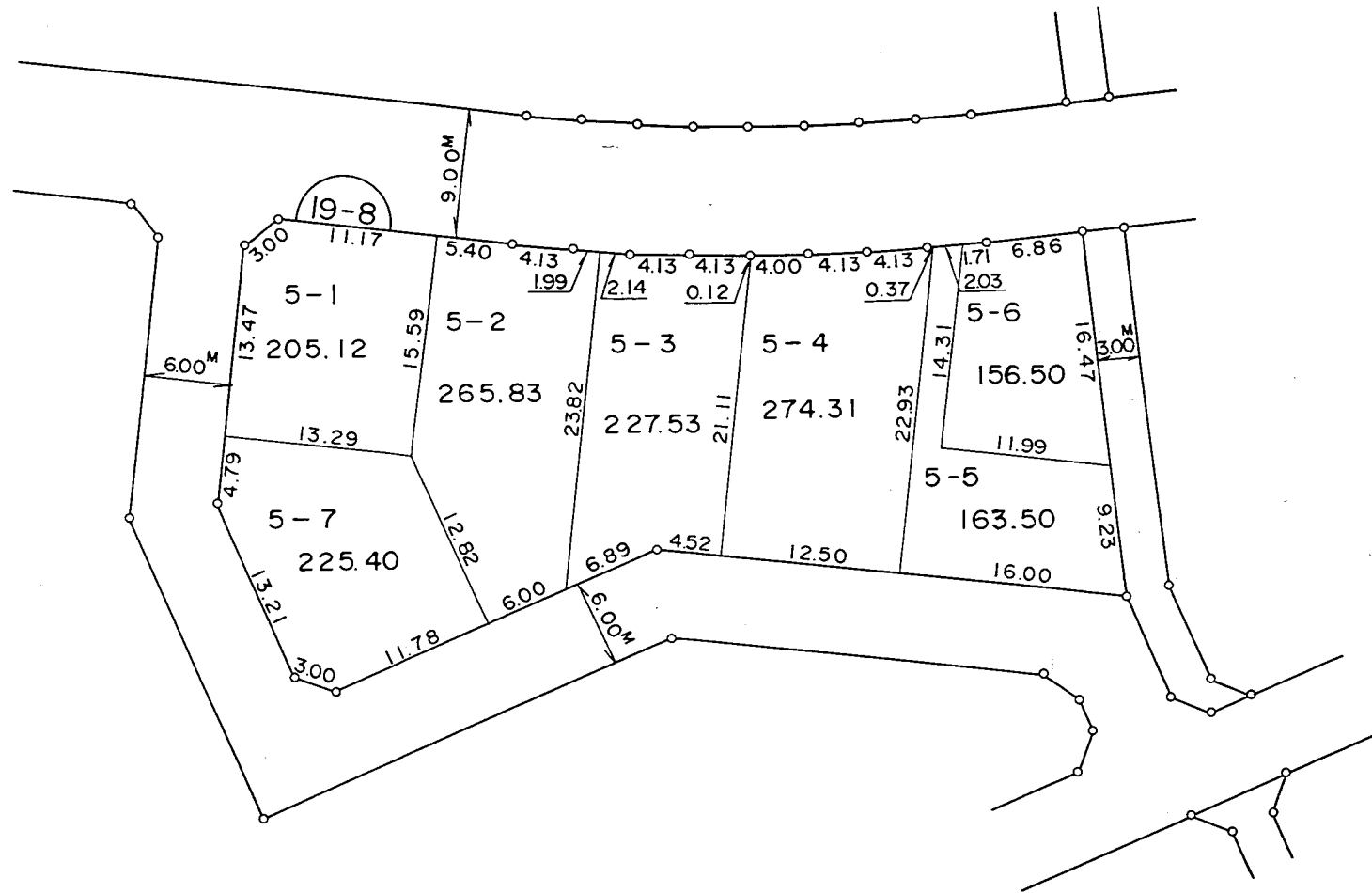
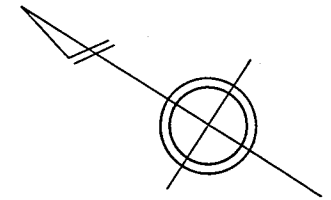
凡 例	
	街区番号
	地番
	辺長及び換地地積
	換地位置

住宅・都市整備公団

# 換 地 図

縮尺 五百分之一

横浜市都筑区川和台



凡 例	
	街区番号
	地 番
	辺長及び換地地積
	換 地 位 置

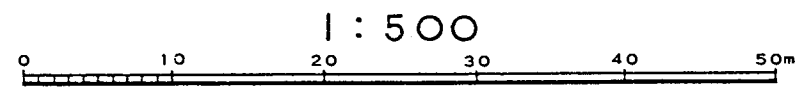
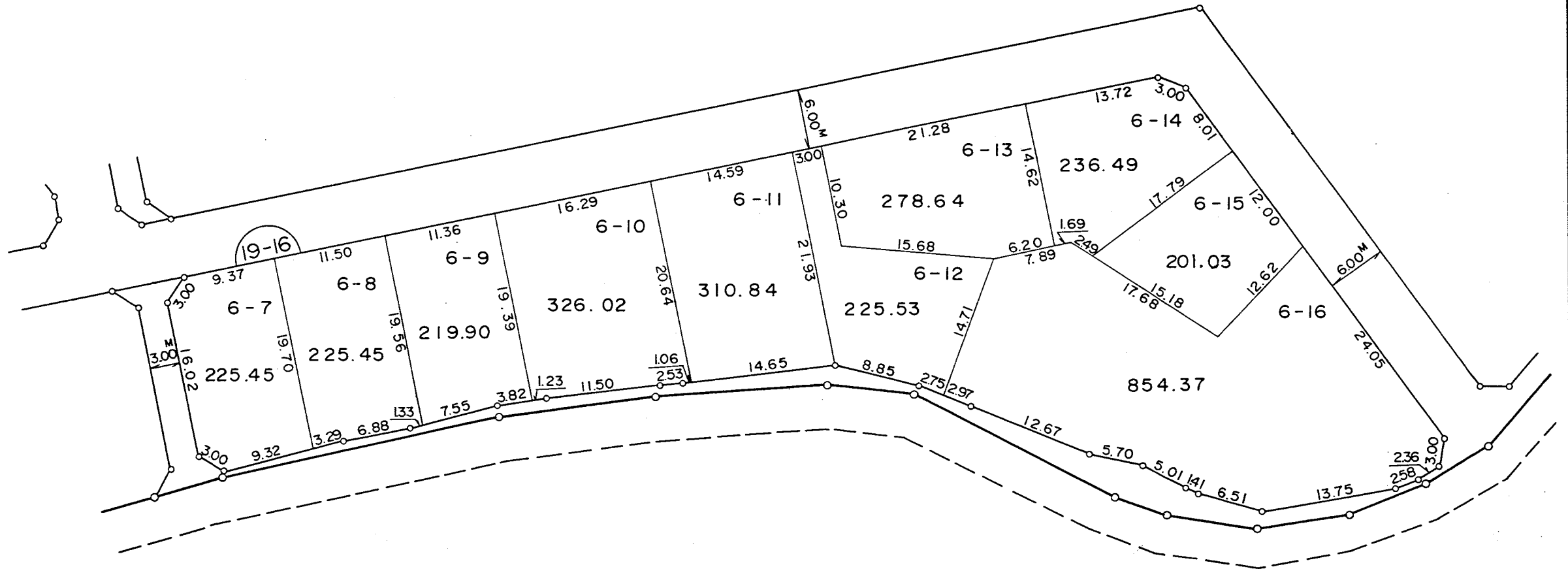
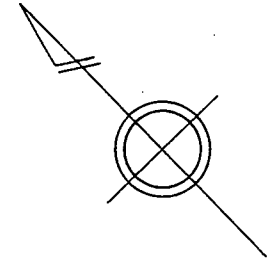
住宅・都市整備公団



# 換地 図

縮尺 五百分之一

横浜市都筑区川和台



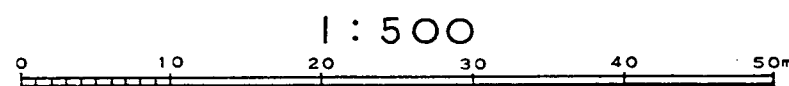
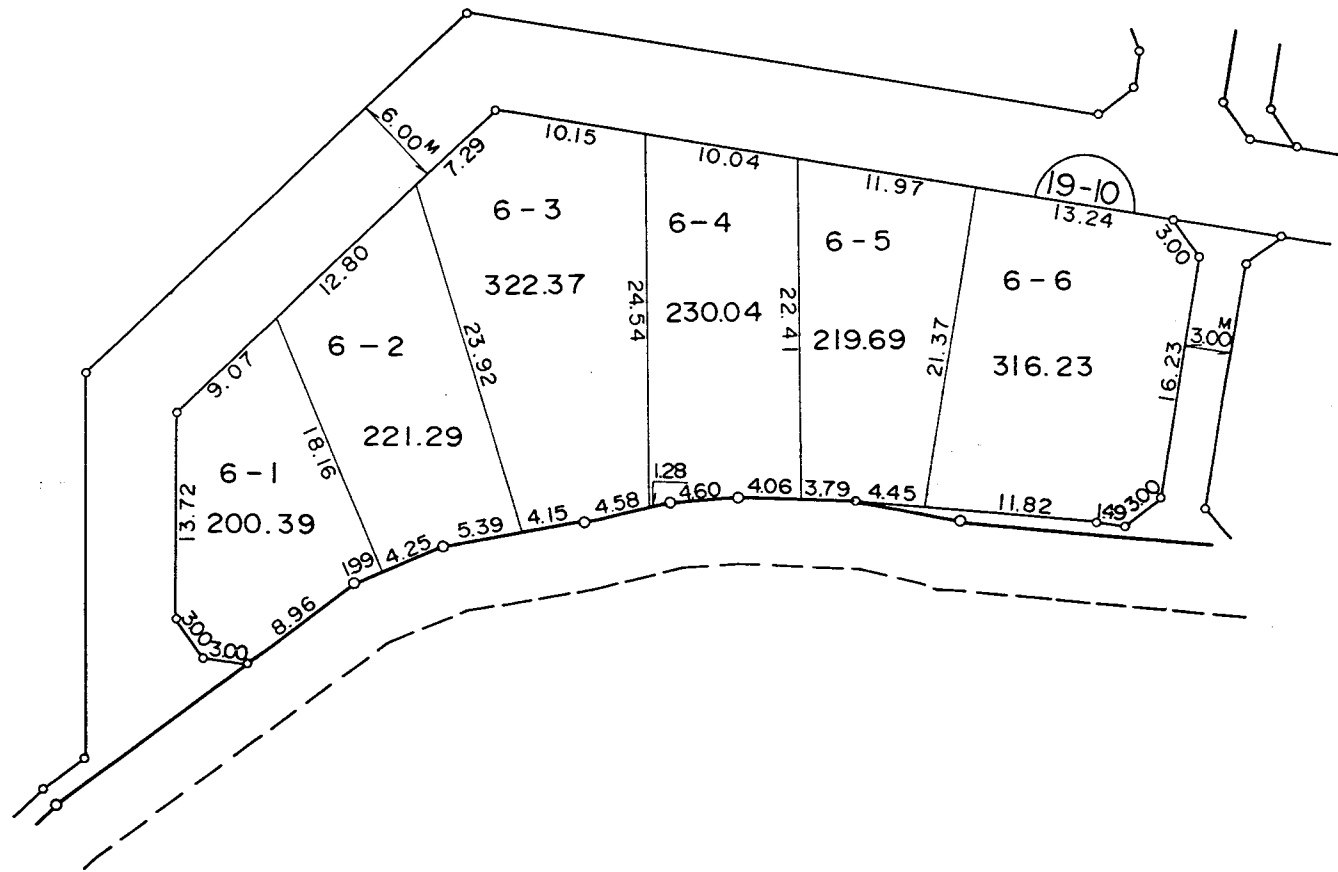
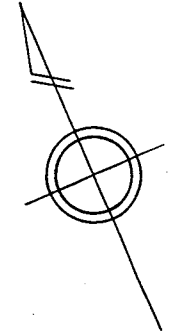
凡 例	
	街区番号
	地番
	辺長及び換地地積
	換地位置

住宅・都市整備公団

# 換地 図

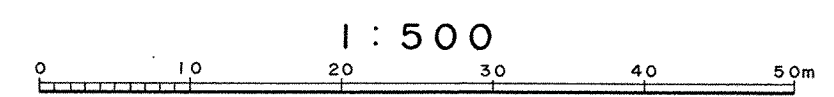
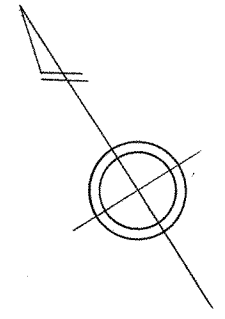
縮尺 五百分之一

横浜市都筑区川和台



凡 例	
	街区番号
	地番
	辺長及び換地地積
	換地位置

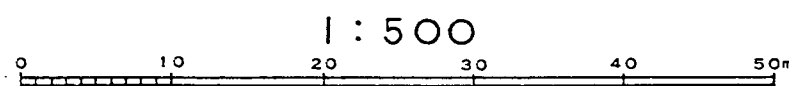
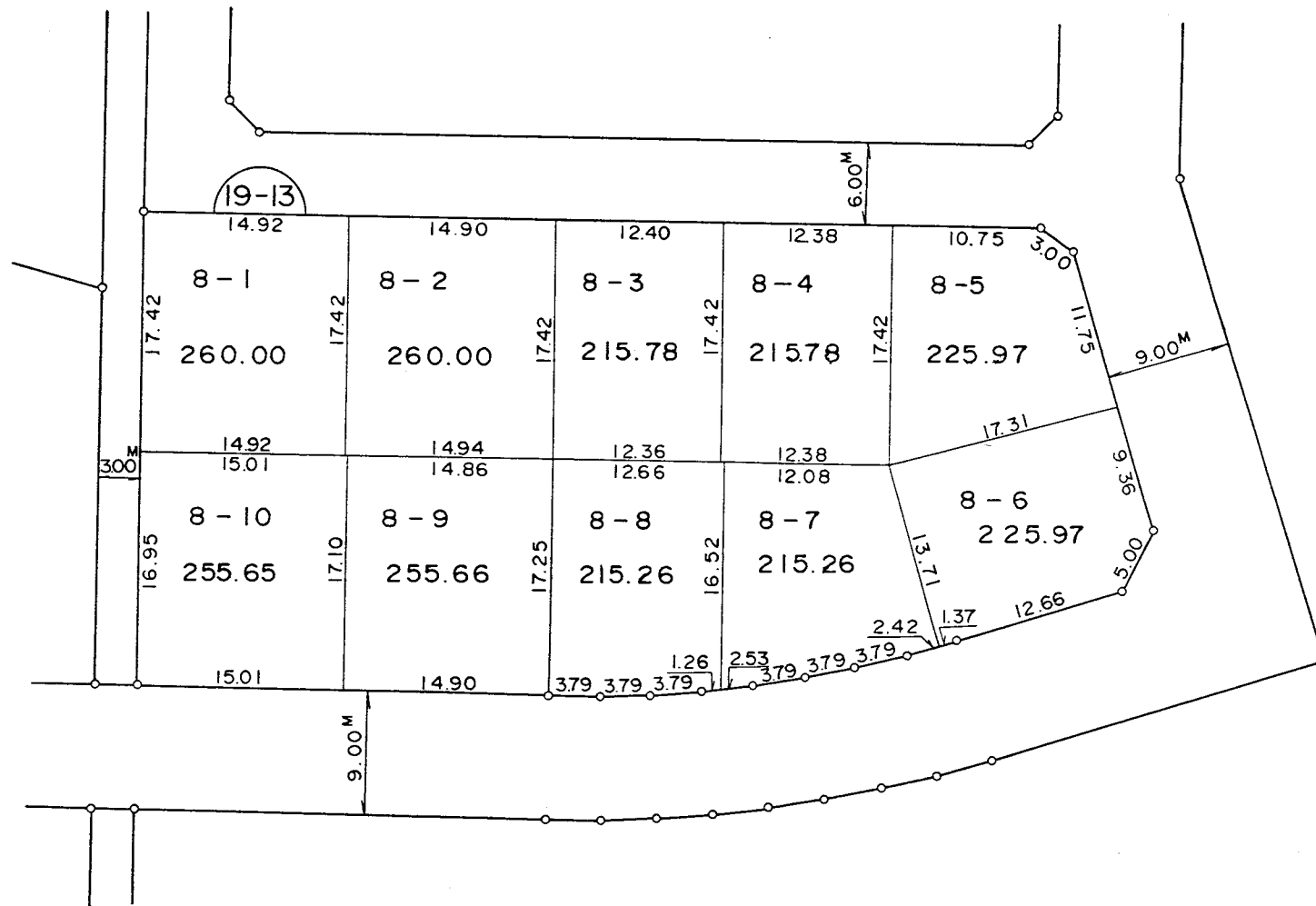
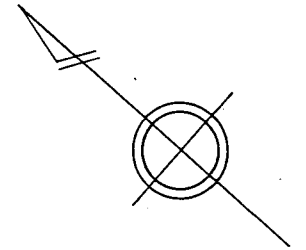
住宅・都市整備公団



凡 例	
	街区番号
	地番
	辺長及び換地地積
	換地位置

住宅・都市整備公団

横浜市都筑区川和台


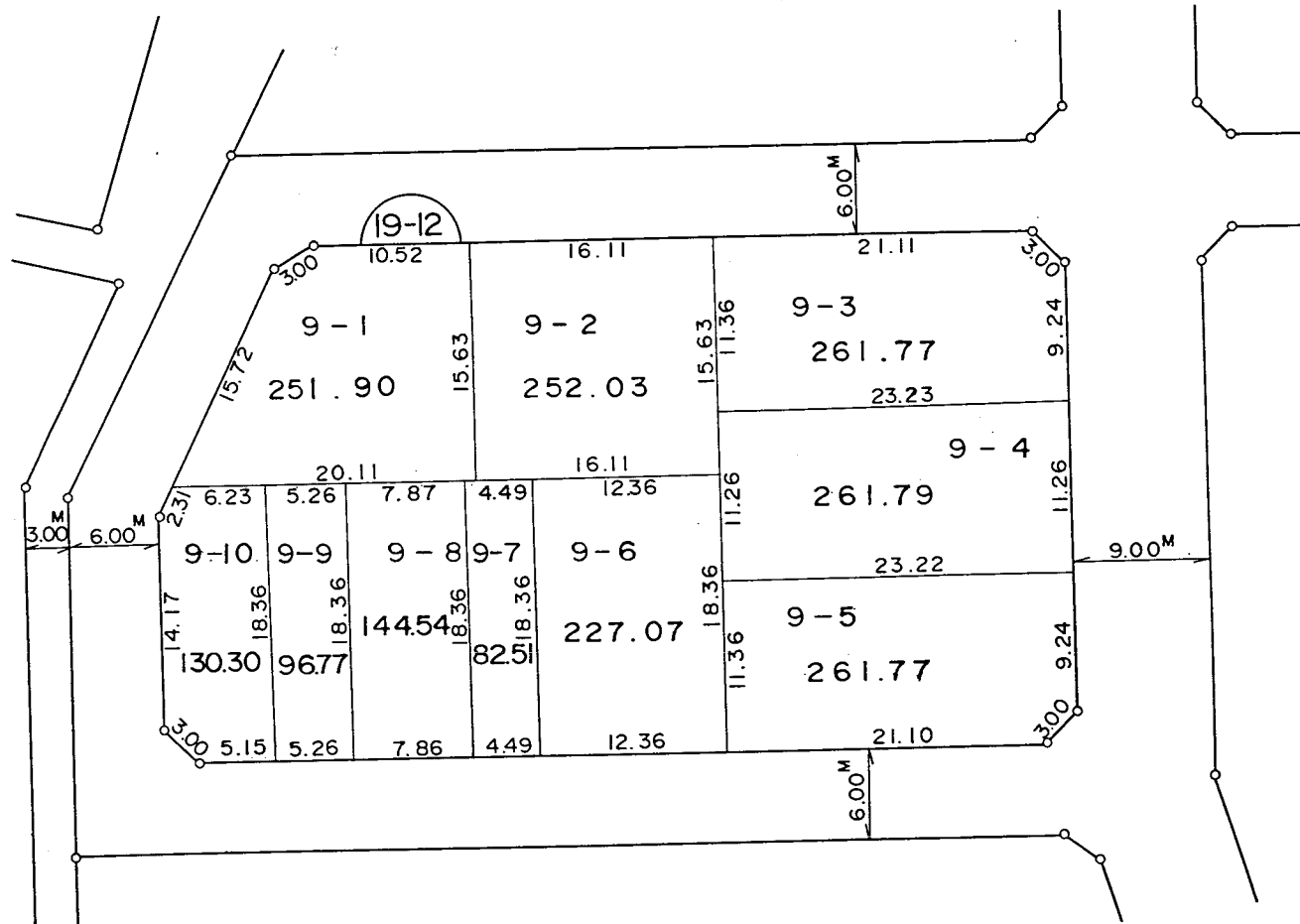
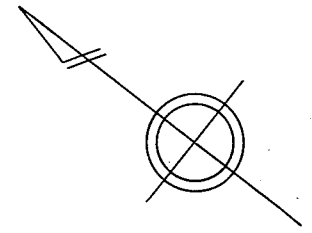


凡 例	
	街区番号
	地番
	辺長及び換地地積
	換地位置

# 換地 図

縮尺 五百分之一

横浜市都筑区川和台

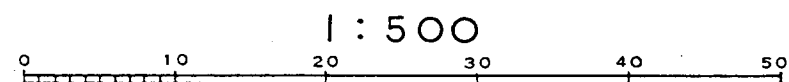
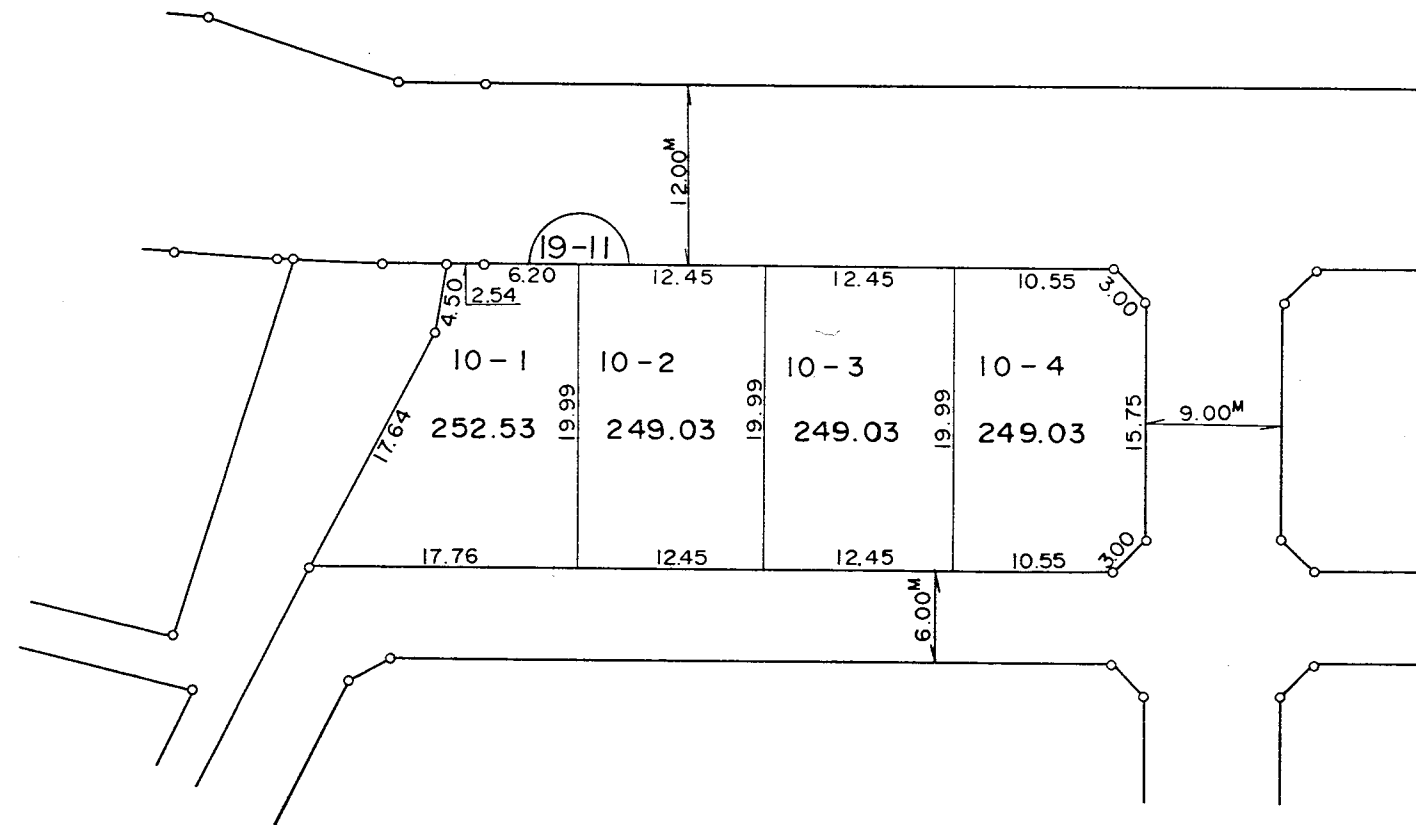
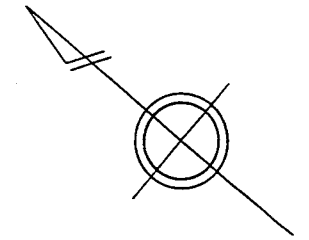


凡 例	
	街区番号
	地番
	辺長及び換地地積
	換地位置

# 換 地 図

縮尺 五百分之一

横浜市都筑区川和台



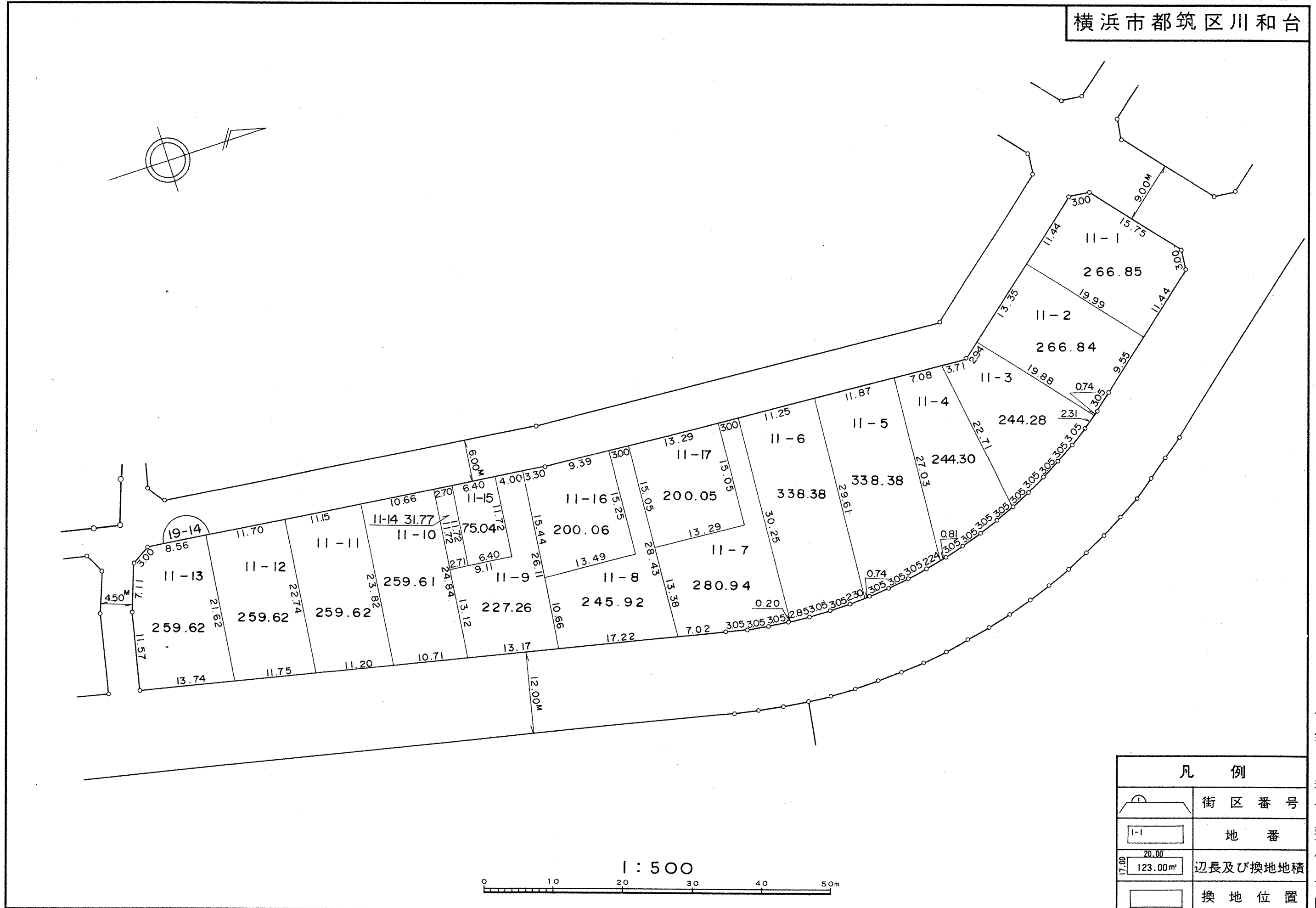
凡 例	
	街区番号
	地番
	辺長及び換地地積
	換地位置

住宅・都市整備公団

# 換 地 図

縮尺 五百分之一


横浜市都筑区川和台



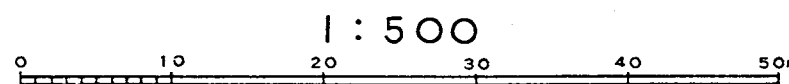
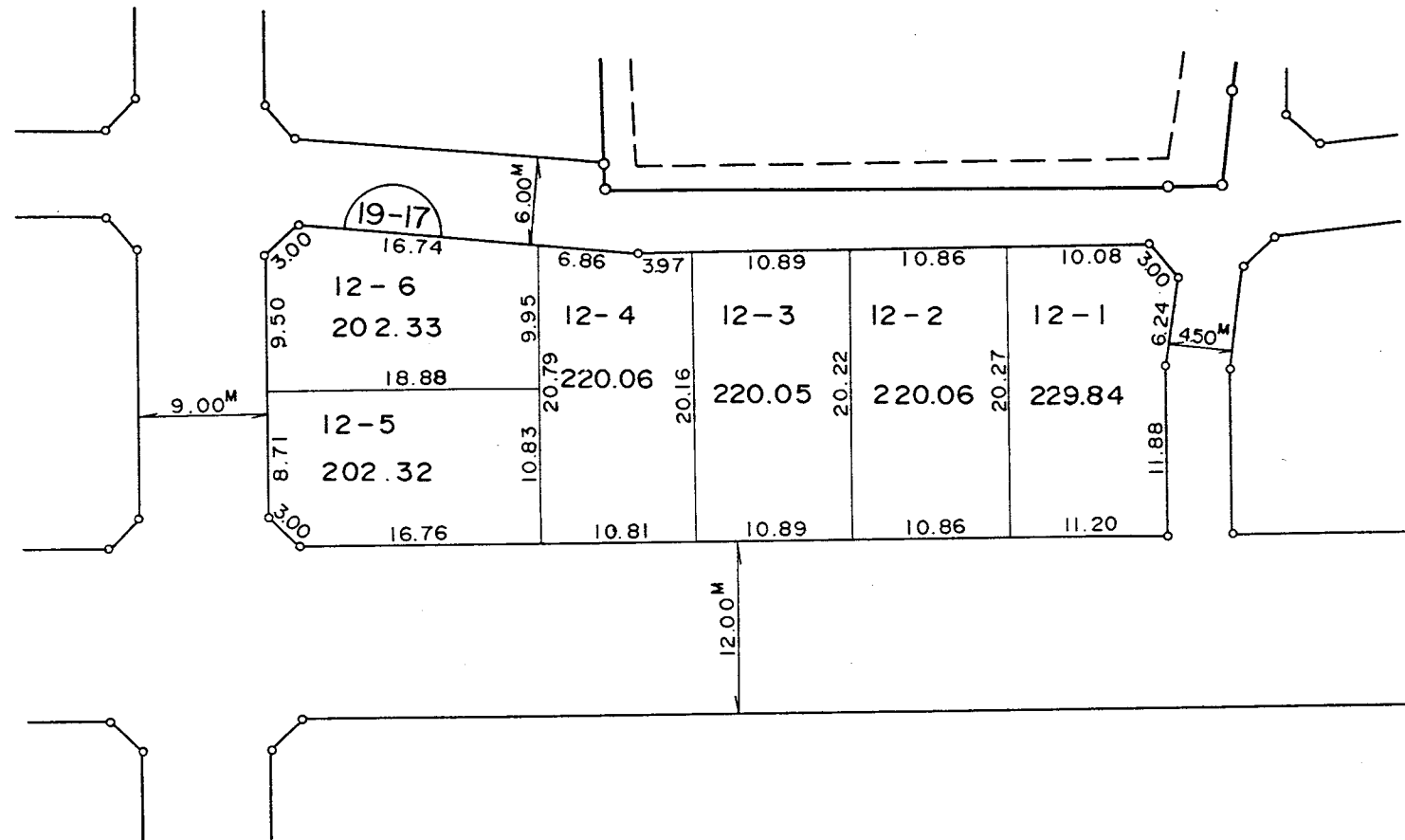
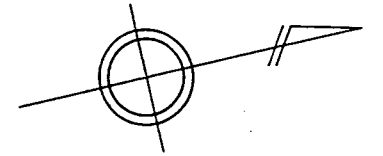
凡 例	
	街区番号
	地 番
	辺長及び換地地積
	換 地 位 置

住宅・都市整備公団

1 : 500



横浜市都筑区川和台



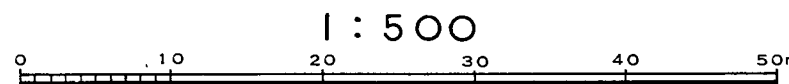
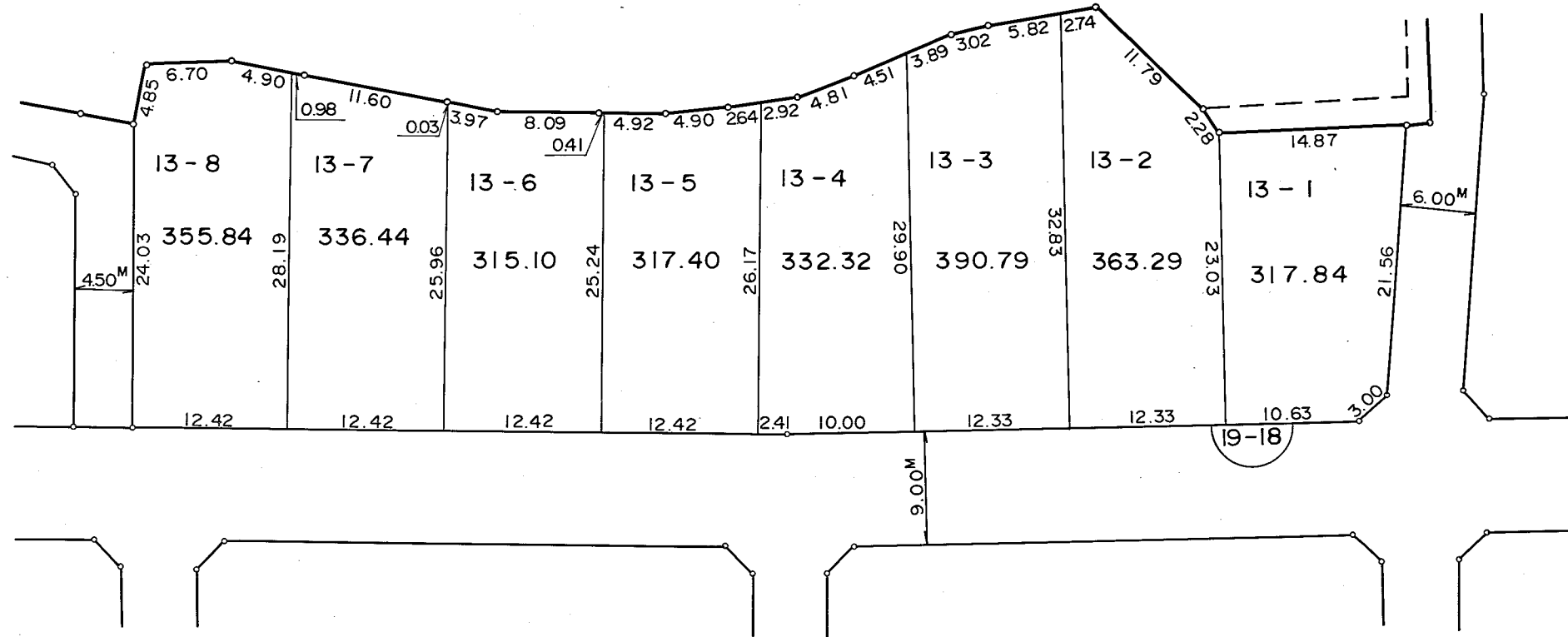
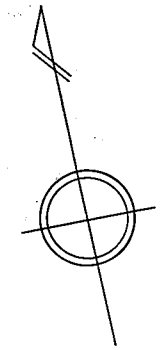
凡 例	
	街区番号
	地番
	辺長及び換地地積
	換地位置



# 換 地 図

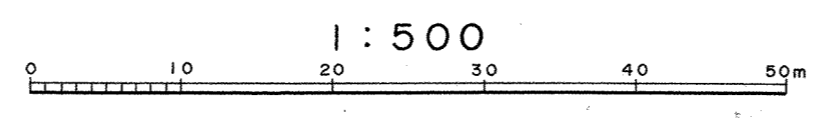
縮尺 五百分之一

横浜市都筑区川和台



凡 例	
	街区番号
	地 番
	辺長及び換地地積
	換 地 位 置

住宅・都市整備公団



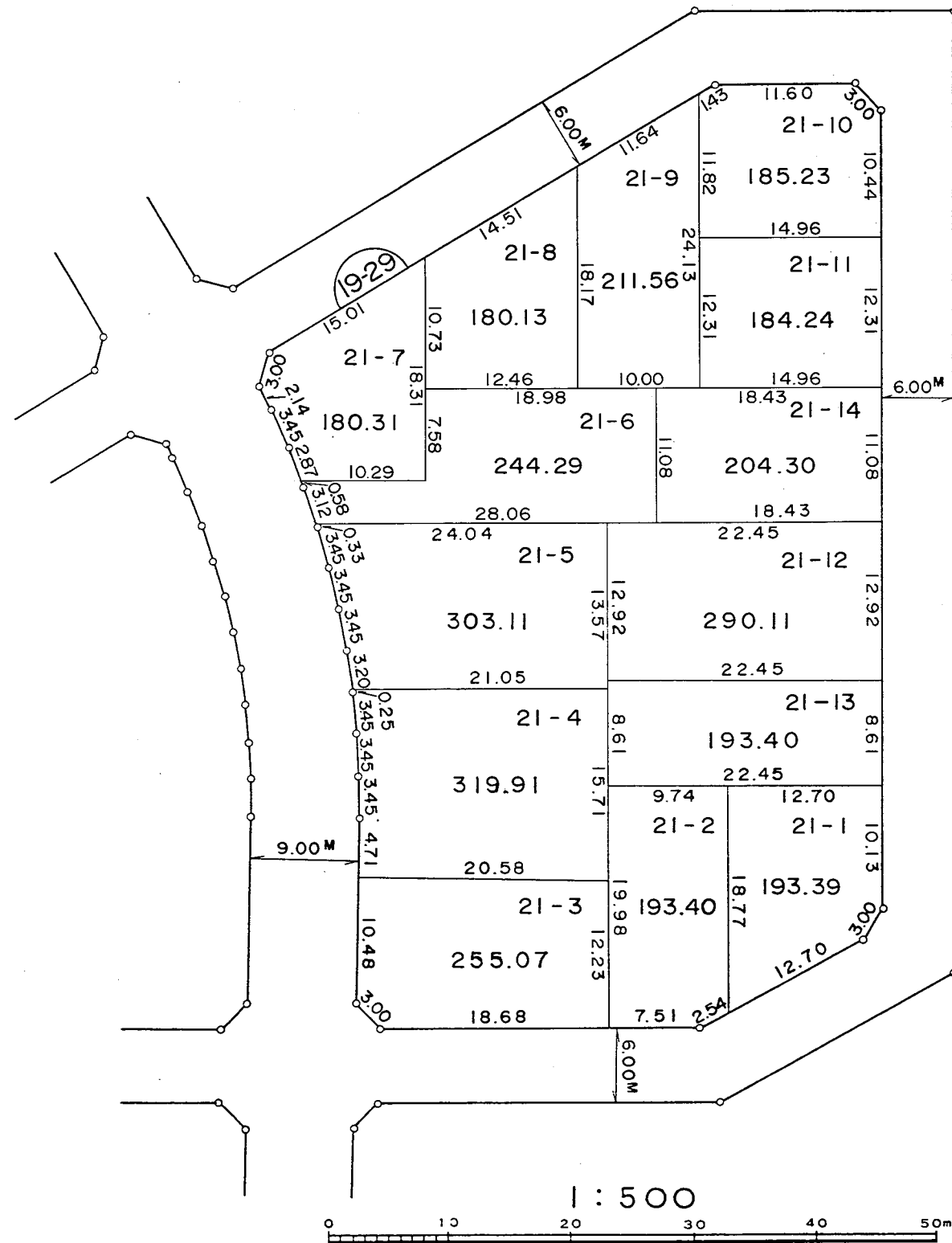
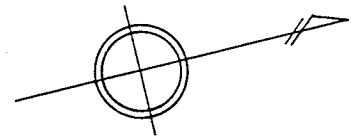
凡 例	
	街区番号
	地番
	辺長及び換地地積
	換地位置

住宅・都市整備公団

# 換地 図

縮尺 五百分之一

横浜市都筑区川和台



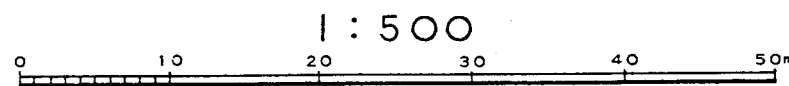
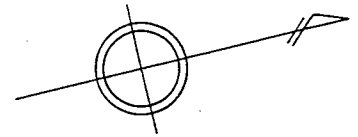
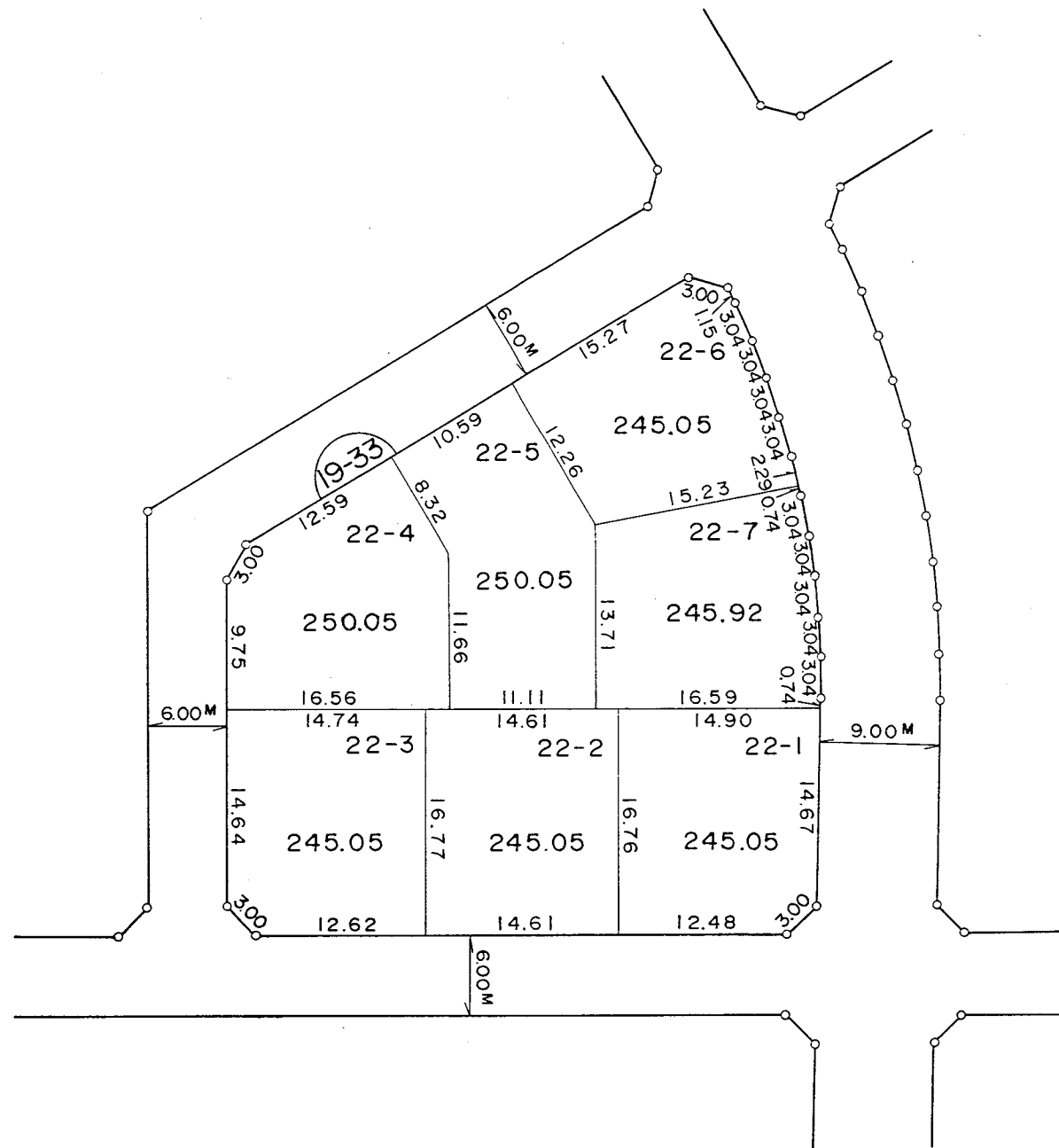
凡 例	
	街区番号
	地 番
	辺長及び換地地積
	換地位置

住宅・都市整備公団

# 換 地 図

縮尺 五百分之一

横浜市都筑区川和台



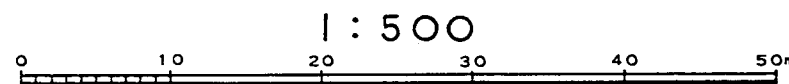
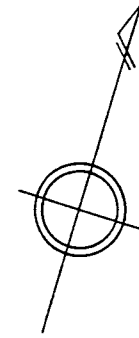
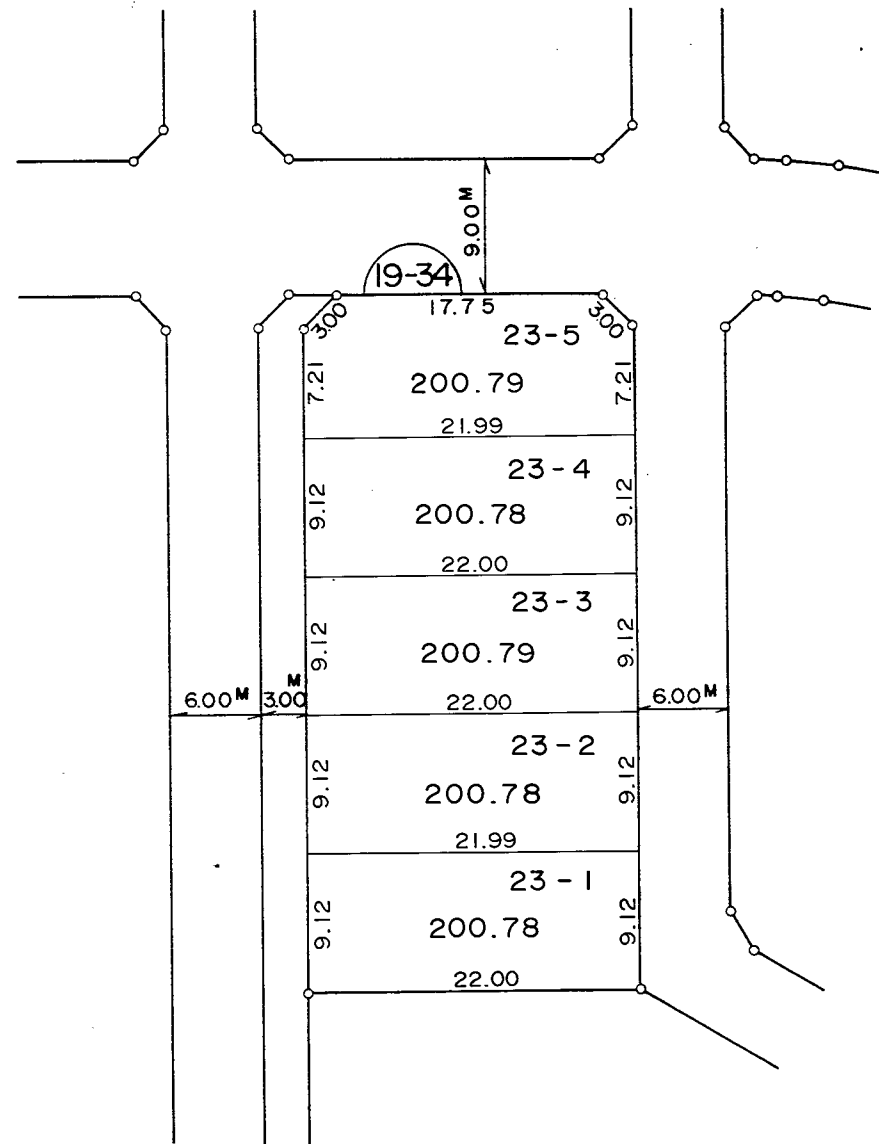
凡 例	
	街区番号
	地 番
	辺長及び換地地積
	換 地 位 置

住宅・都市整備公団

# 換 地 図

縮尺 五百分之一

横浜市都筑区川和台



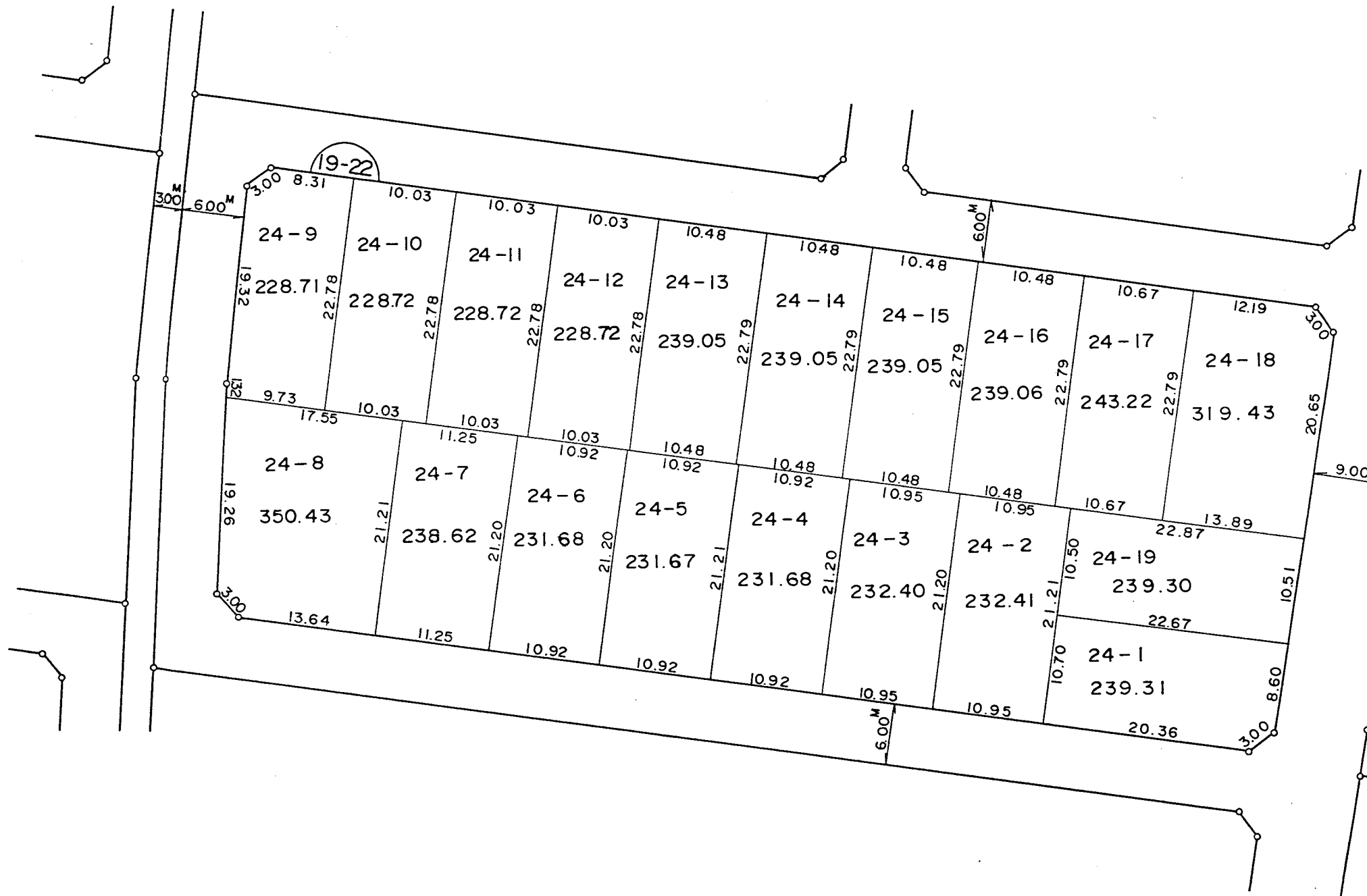
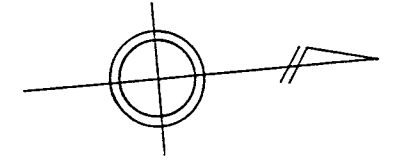
凡 例	
	街区番号
	地番
	辺長及び換地地積
	換地位置

住宅・都市整備公団

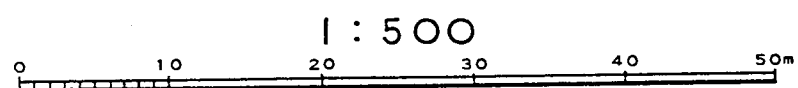
# 換地 図

縮尺 五百分之一

横浜市都筑区川和台



凡 例	
	街区番号
	地番
	辺長及び換地地積
	換地位置

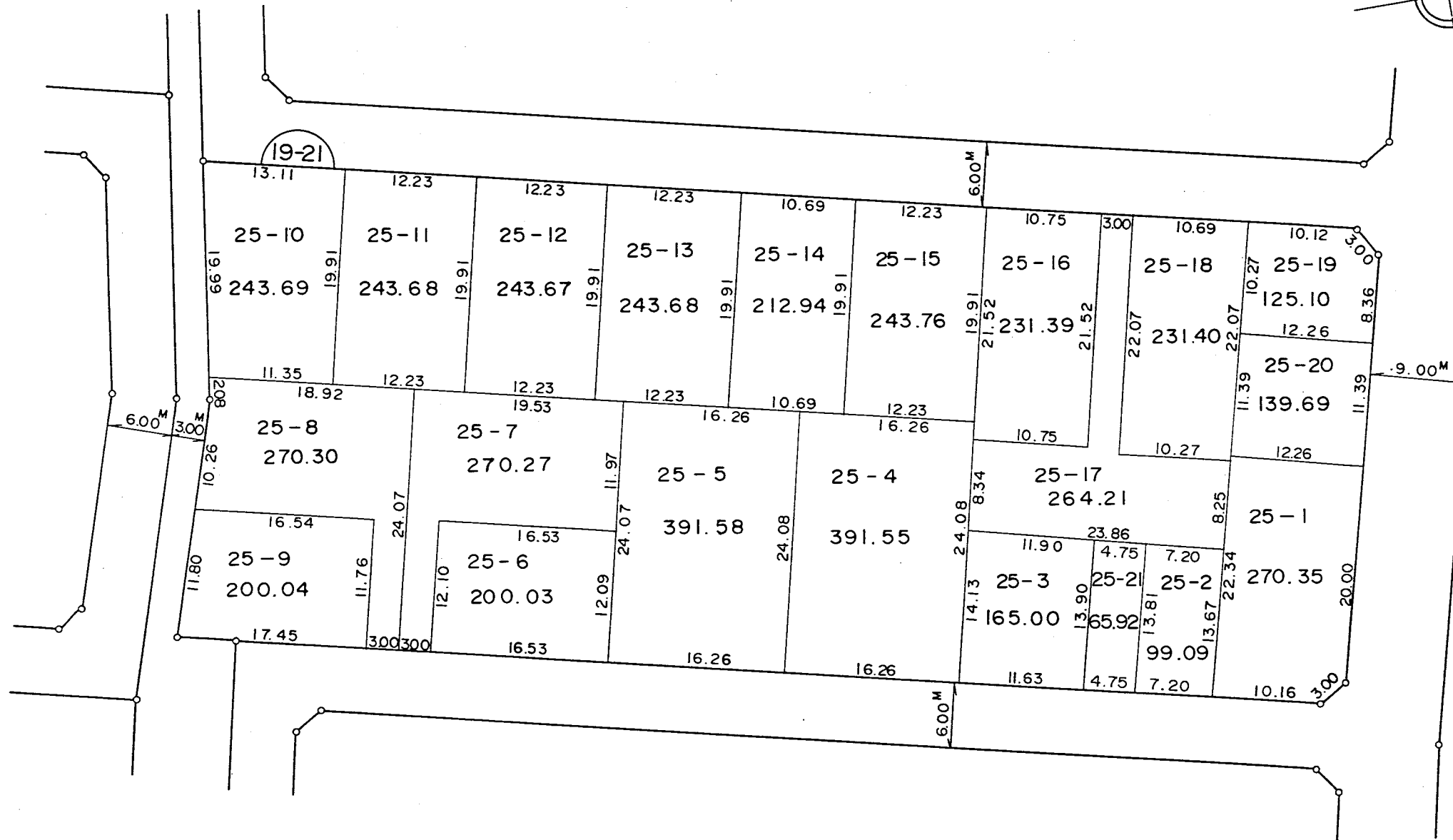
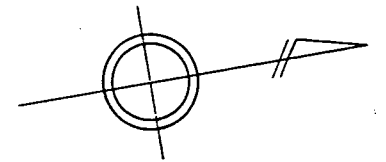


住宅・都市整備公団

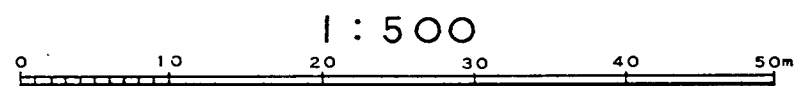
# 換地 図

縮尺 五百分之一

横浜市都筑区川和台



凡 例	
	街区番号
	地番
	辺長及び換地地積
	換地位置

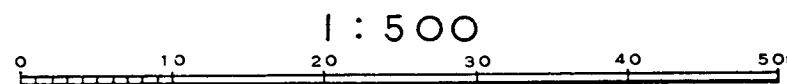
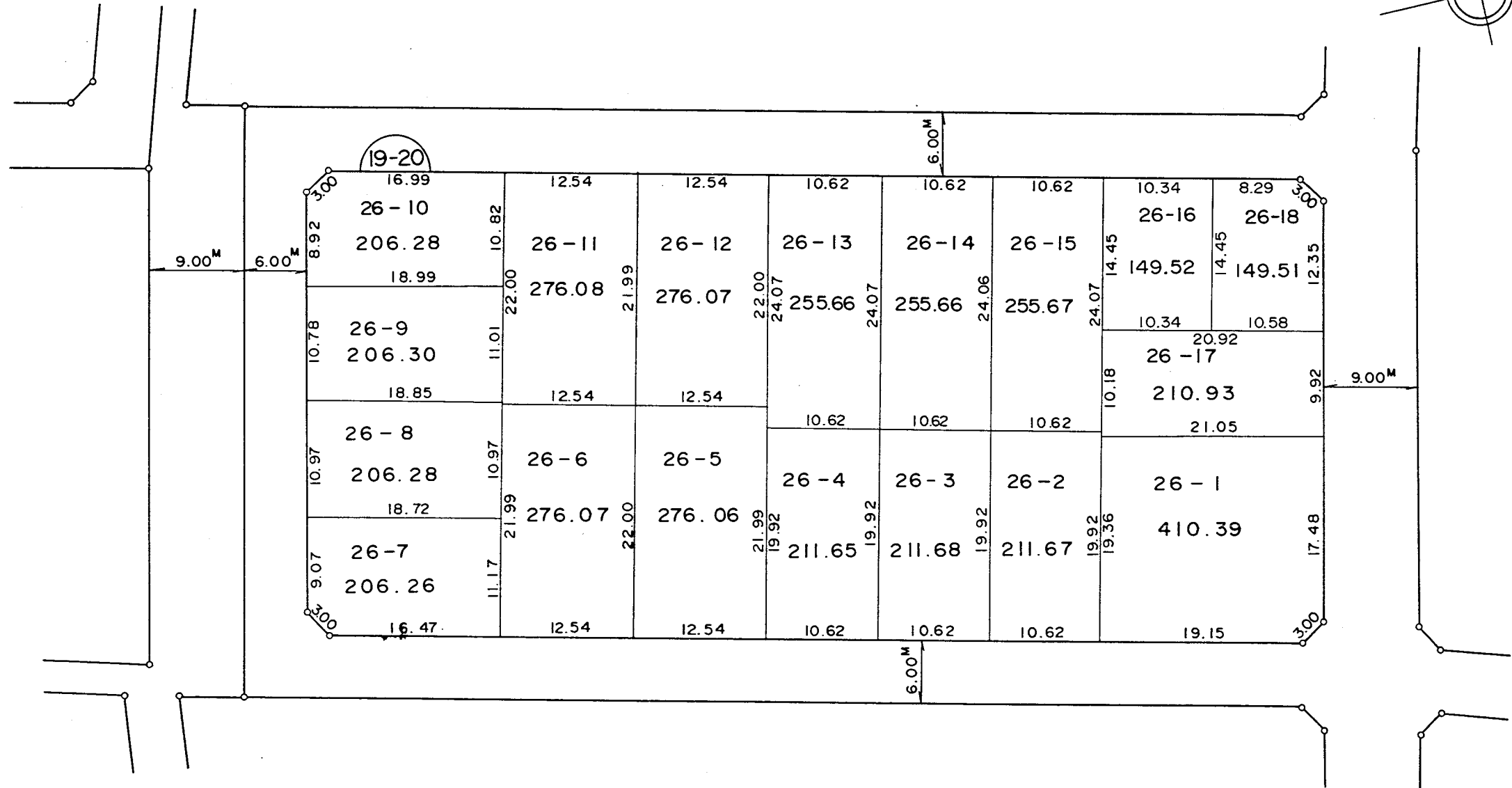
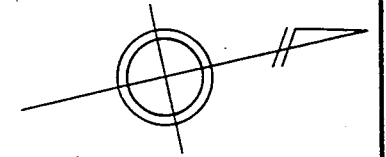


住宅・都市整備公団

# 換地図

縮尺 五百分之一

横浜市都筑区川和台

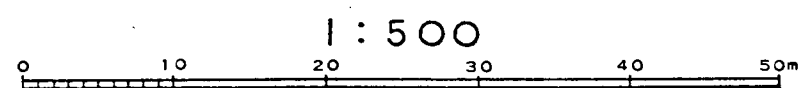
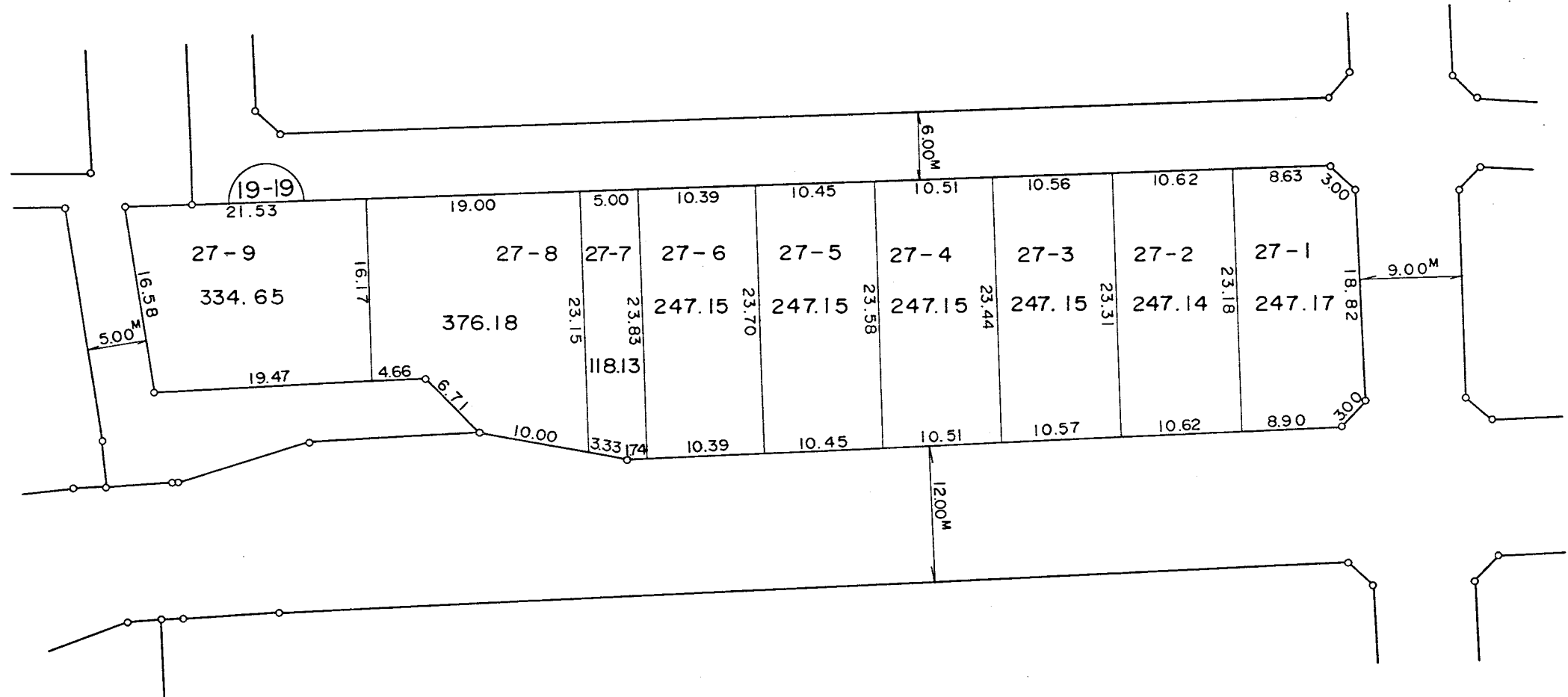
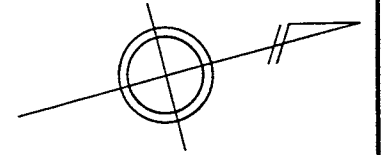


凡 例	
	街区番号
	地番
	辺長及び換地地積
	換地位置

住宅・都市整備公団



横浜市都筑区川和台



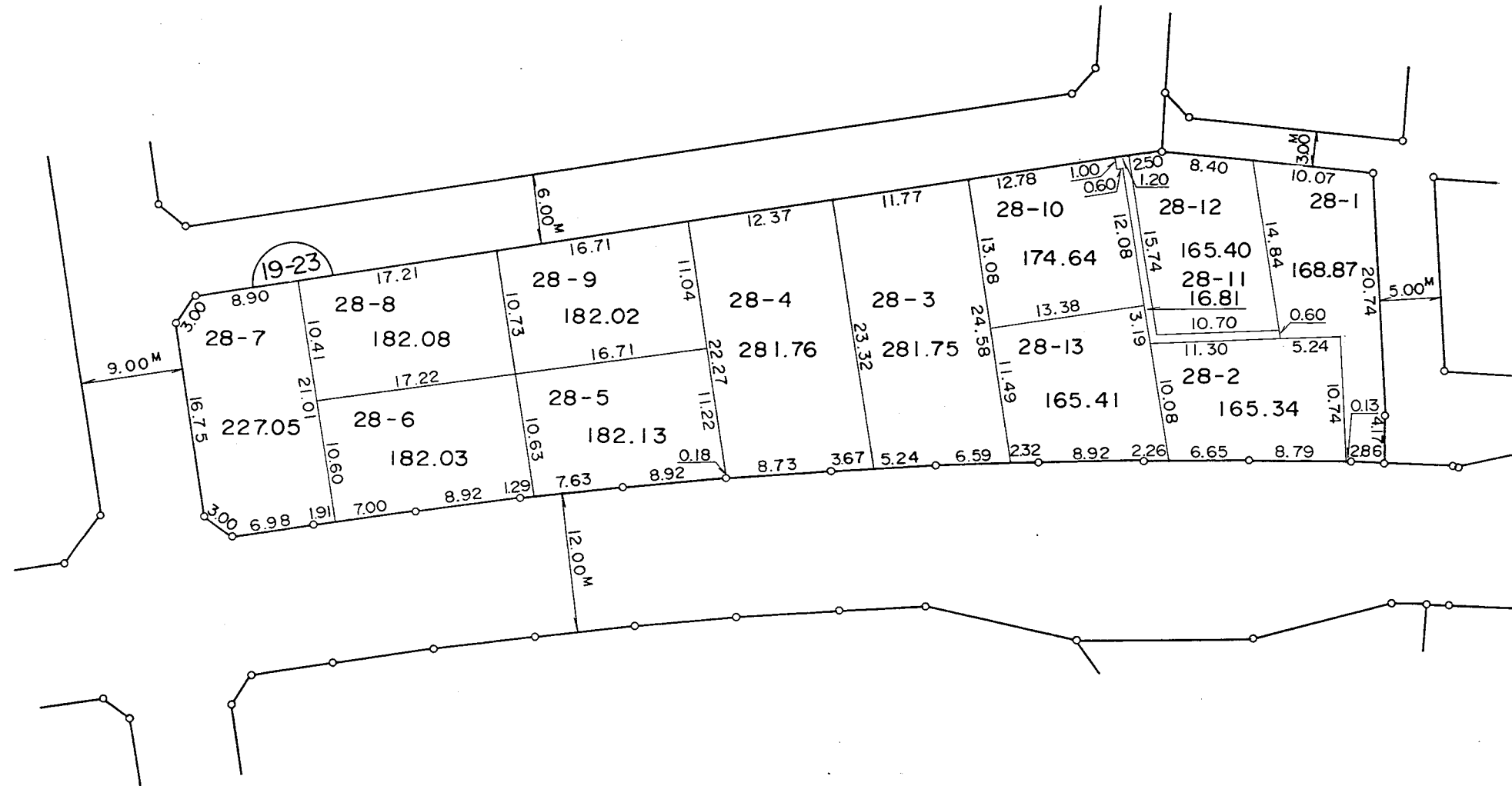
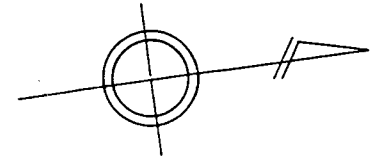
凡 例	
	街区番号
	地 番
	辺長及び換地地積
	換 地 位 置

住宅・都市整備公団

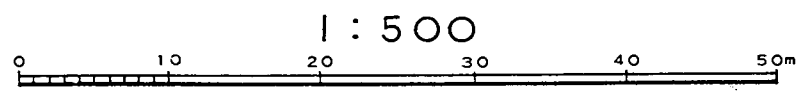
# 換地 図

縮尺 五百分之一

横浜市都筑区川和台



凡 例	
	街区番号
	地番
	辺長及び換地地積
	換地位置

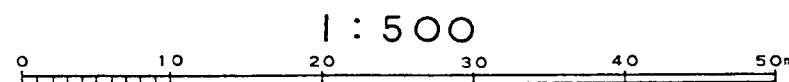
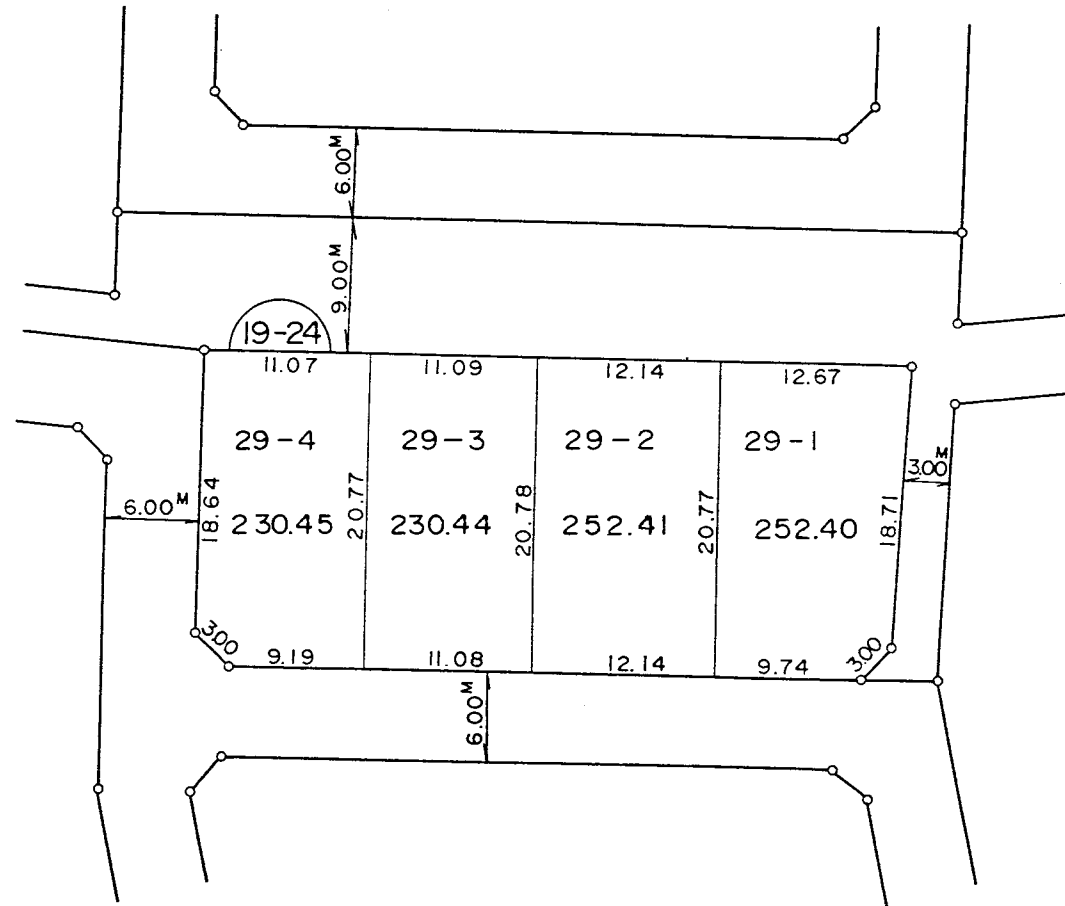
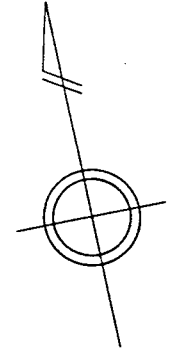


住宅・都市整備公団

# 換 地 図

縮尺 五百分之一

横浜市都筑区川和台



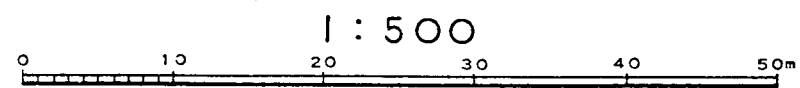
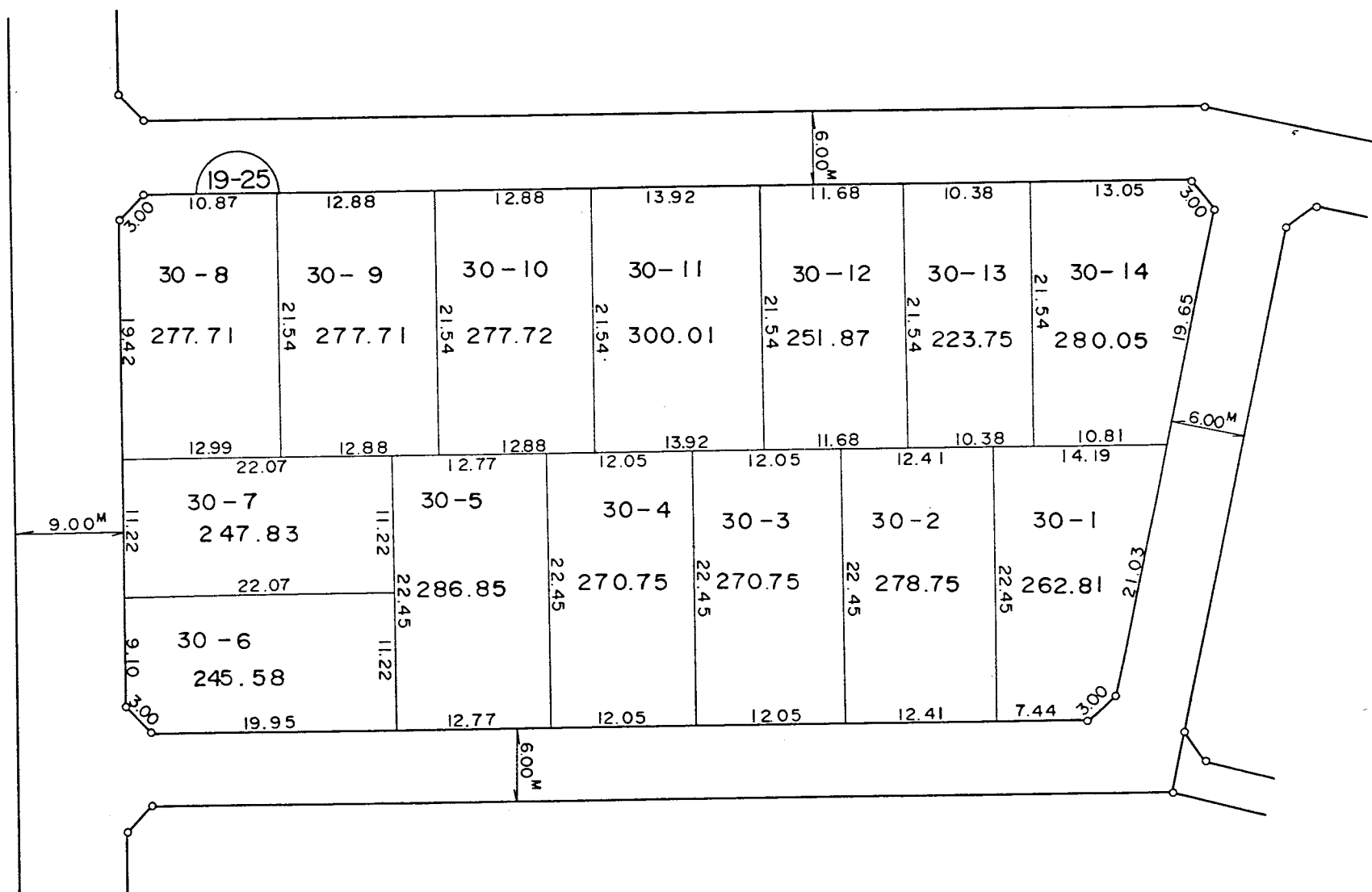
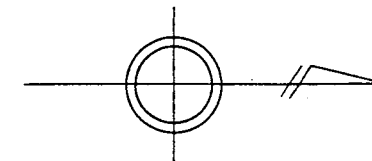
凡 例	
	街 区 番 号
	地 番
	辺長及び換地地積
	換 地 位 置

住宅・都市整備公団

# 換地図

縮尺 五百分之一

横浜市都筑区川和台



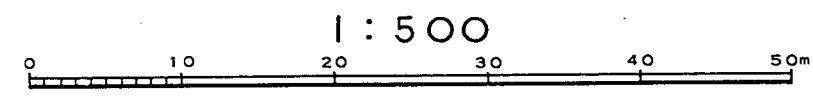
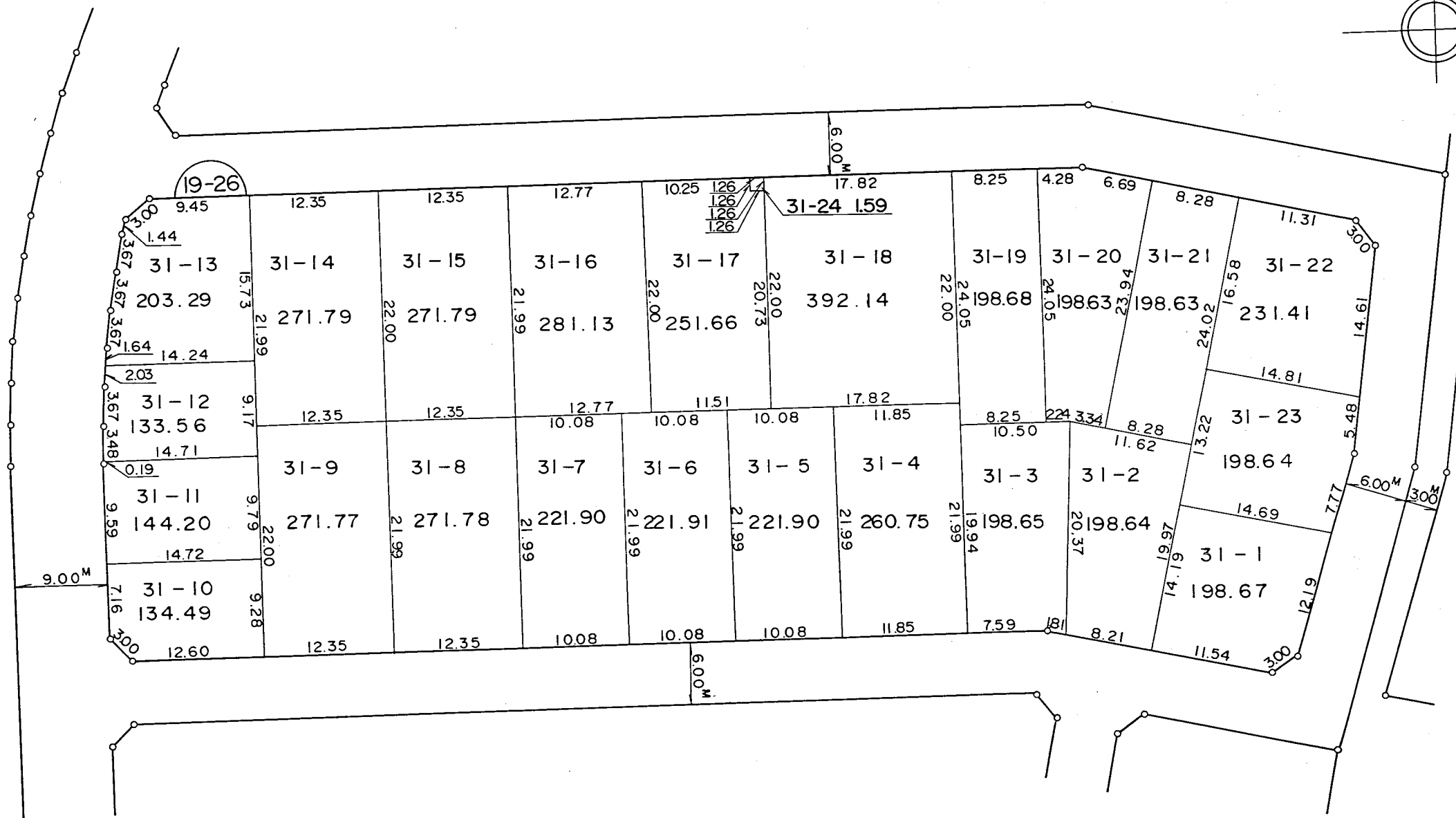
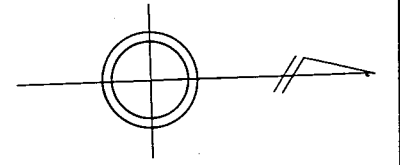
凡 例	
	街区番号
	地 番
	辺長及び換地地積
	換地位置

住宅・都市整備公団

# 換 地 図

縮尺 五百分之一

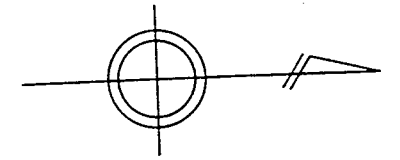
横浜市都筑区川和台



凡 例	
	街区番号
	地番
	辺長及び換地地積
	換地位置

住宅・都市整備公団

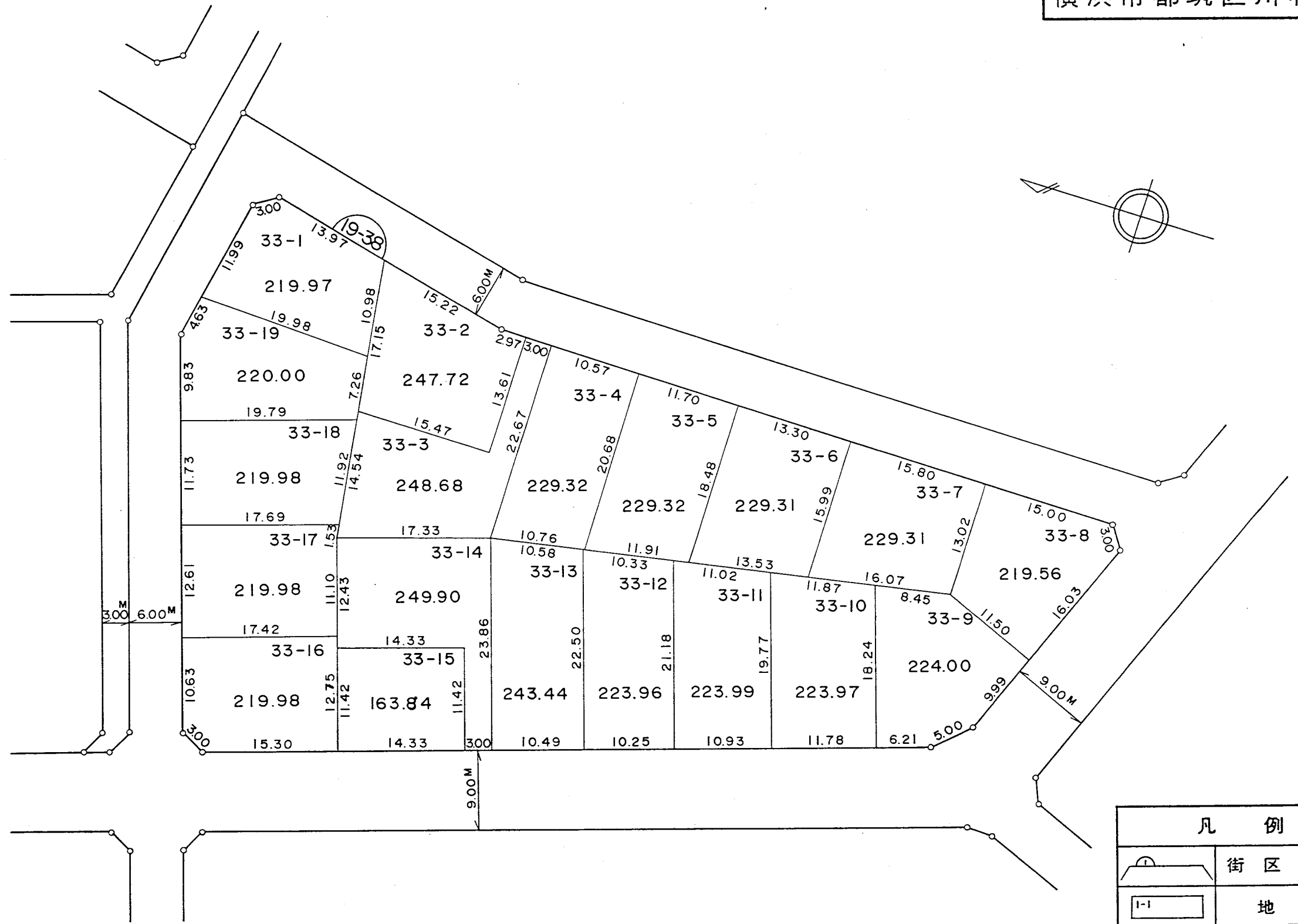
横浜市都筑区川和台



凡 例	
	街区番号
	地番
	辺長及び換地地積
	換地位置

住宅・都市整備公団

横浜市都筑区川和台



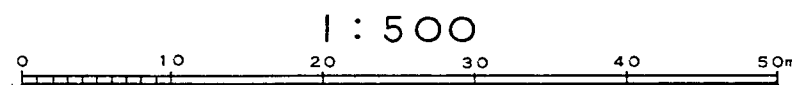
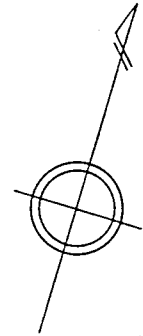
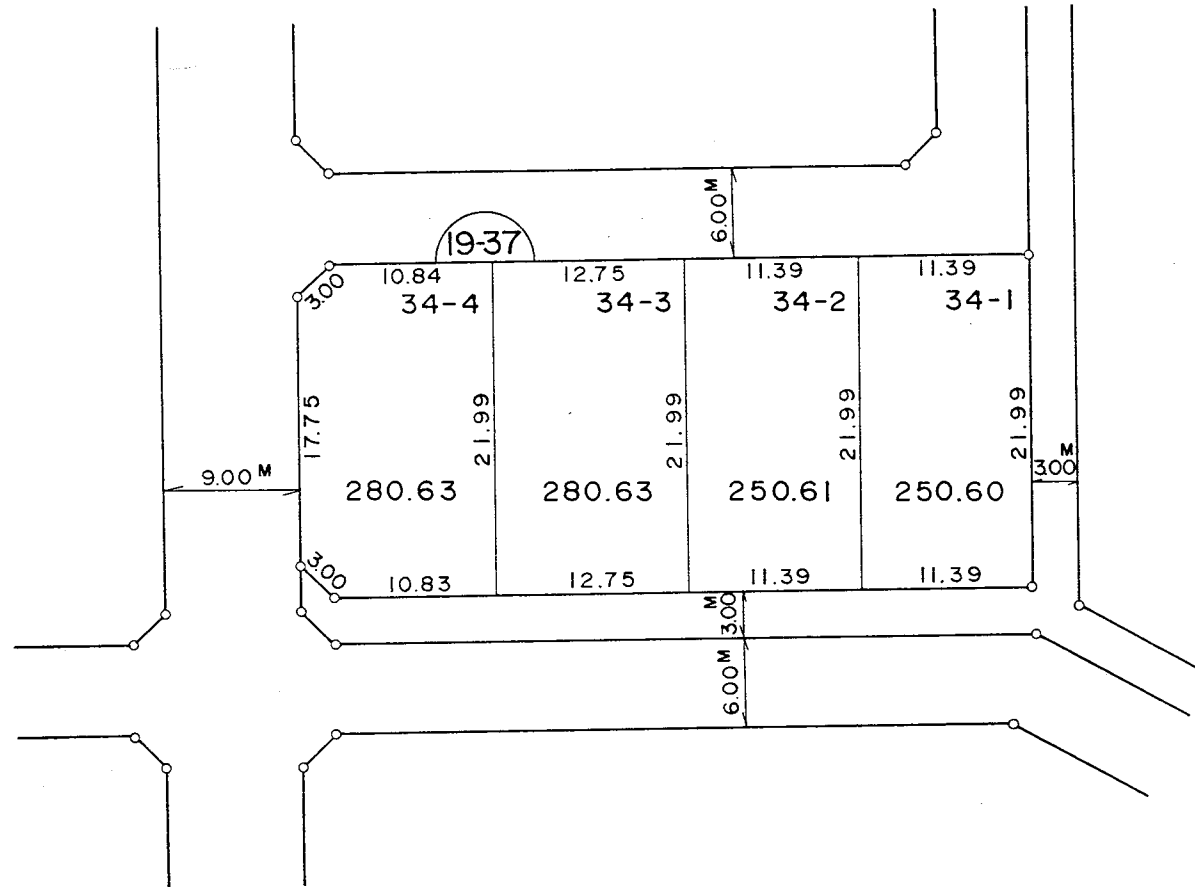
凡 例	
	街区番号
	地番
	辺長及び換地地積
	換地位置

1 : 500



住宅・都市整備公団

横浜市都筑区川和台



凡 例	
	街区番号
	地 番
	辺長及び換地地積
	換 地 位 置

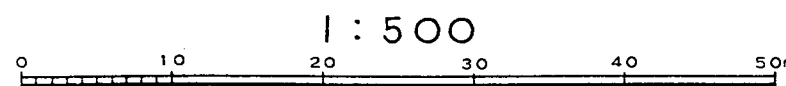
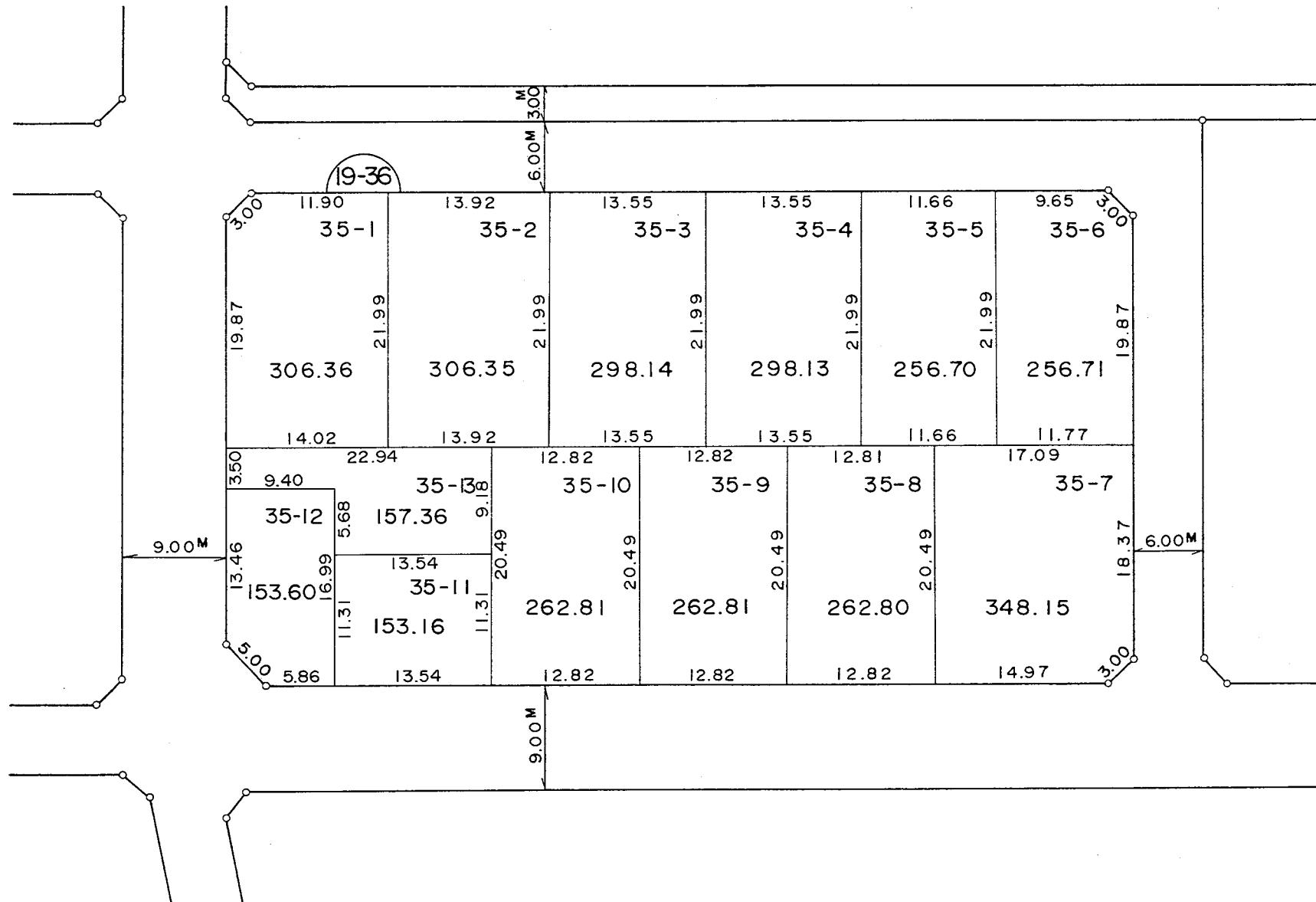
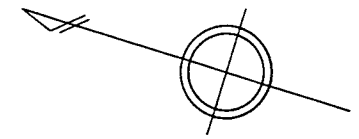
住宅・都市整備公団



# 換 地 図

縮尺 五百分之一

横浜市都筑区川和台



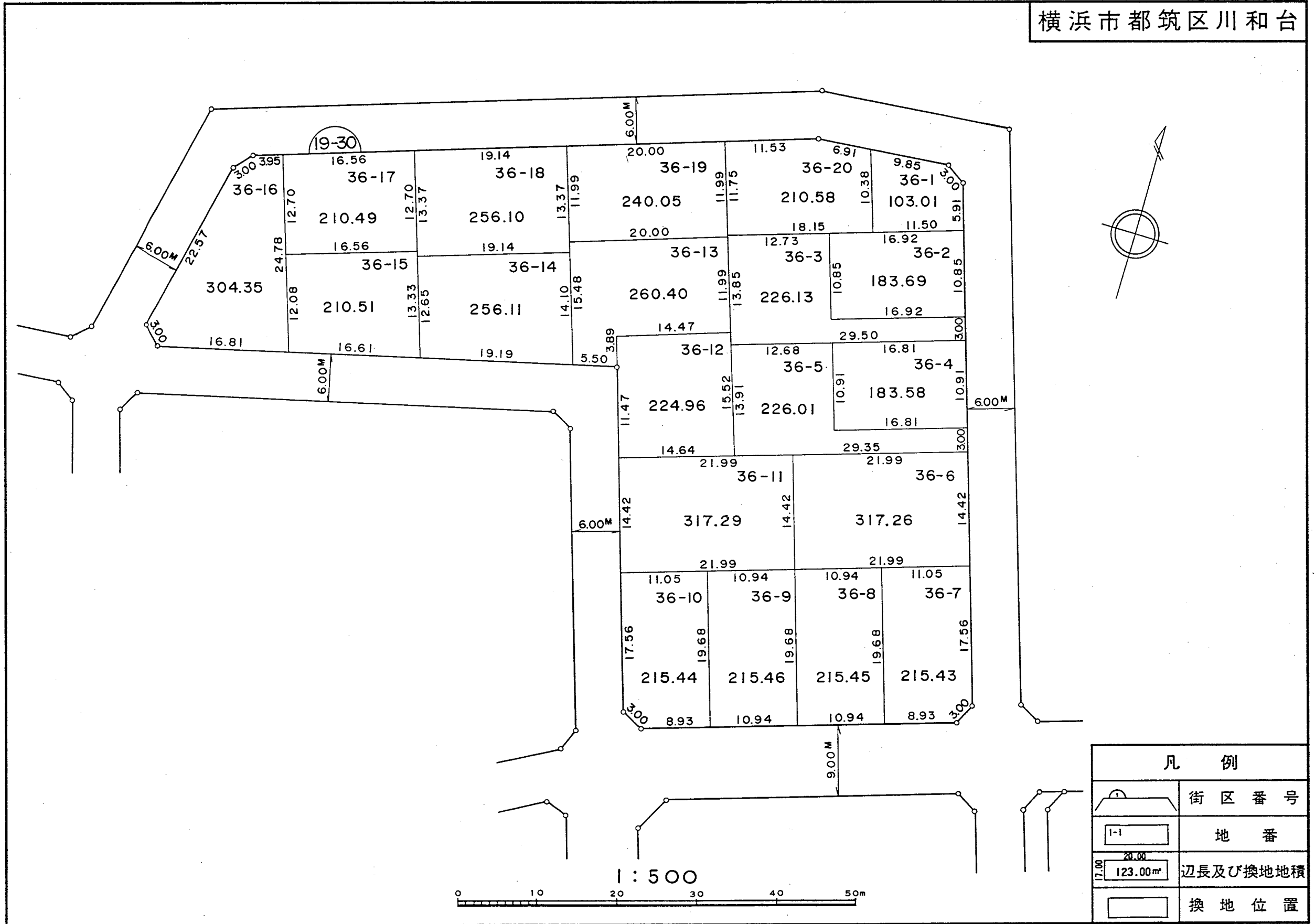
凡 例	
	街区番号
	地番
	辺長及び換地地積
	換地位置

住宅・都市整備公団

# 換 地 図

縮尺 五百分之一

横浜市都筑区川和台



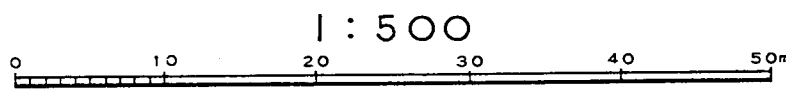
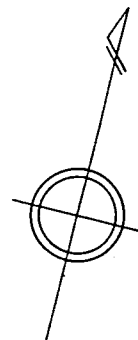
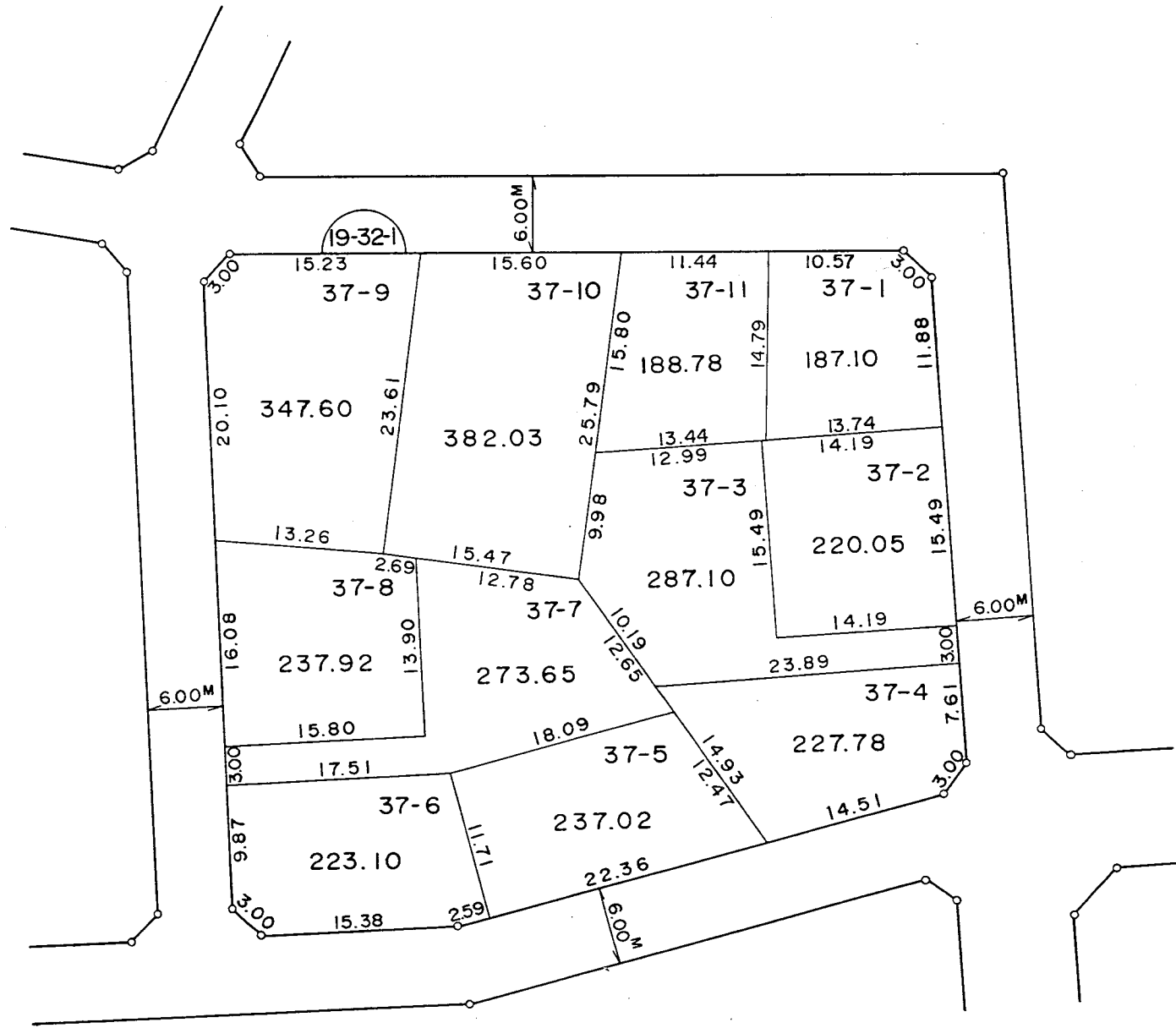
住宅・都市整備公団

凡 例	
	街区番号
	地番
	辺長及び換地地積
	換地位置

# 換地 図

縮尺 五百分之一

横浜市都筑区川和台



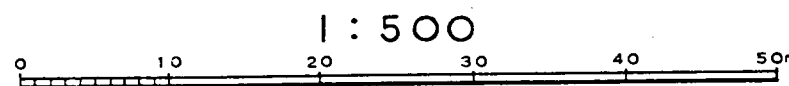
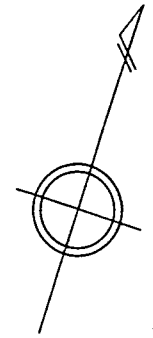
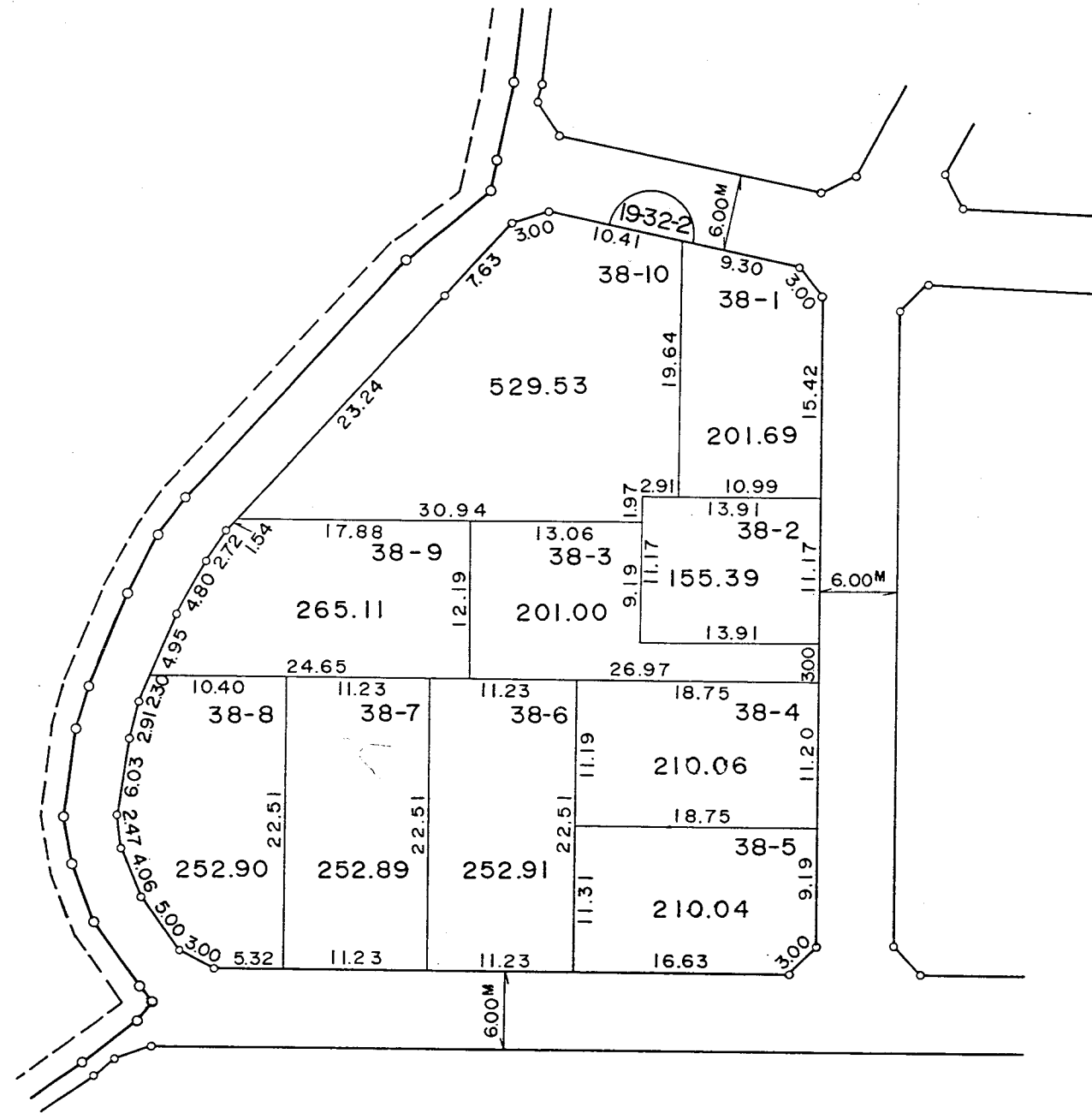
凡 例	
	街区番号
	地番
	辺長及び換地地積
	換地位置

住宅・都市整備公団

# 換 地 図

縮尺 五百分之一





横浜市都筑区川和台



凡 例	
	街区番号
	地 番
	辺長及び換地地積
	換 地 位 置

住宅・都市整備公団

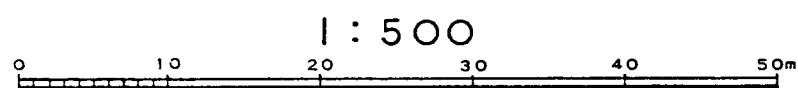
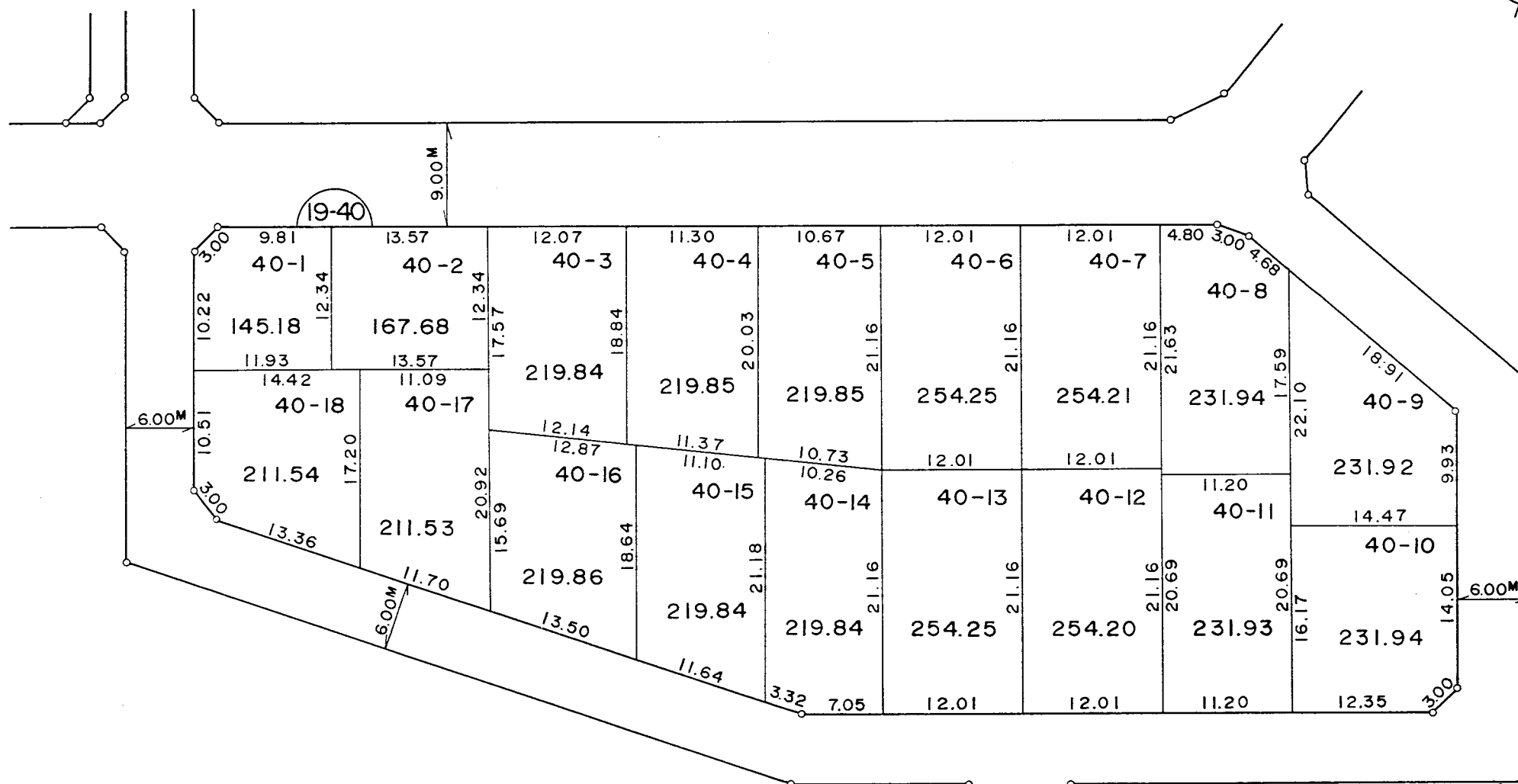
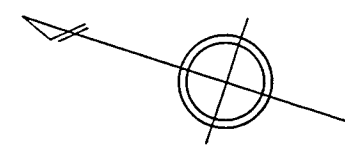


凡例	
	街区番号
	地番
	辺長及び換地地積
	換地位置

# 換地 図

縮尺 五百分之一

横浜市都筑区川和台

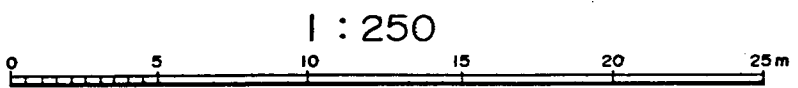
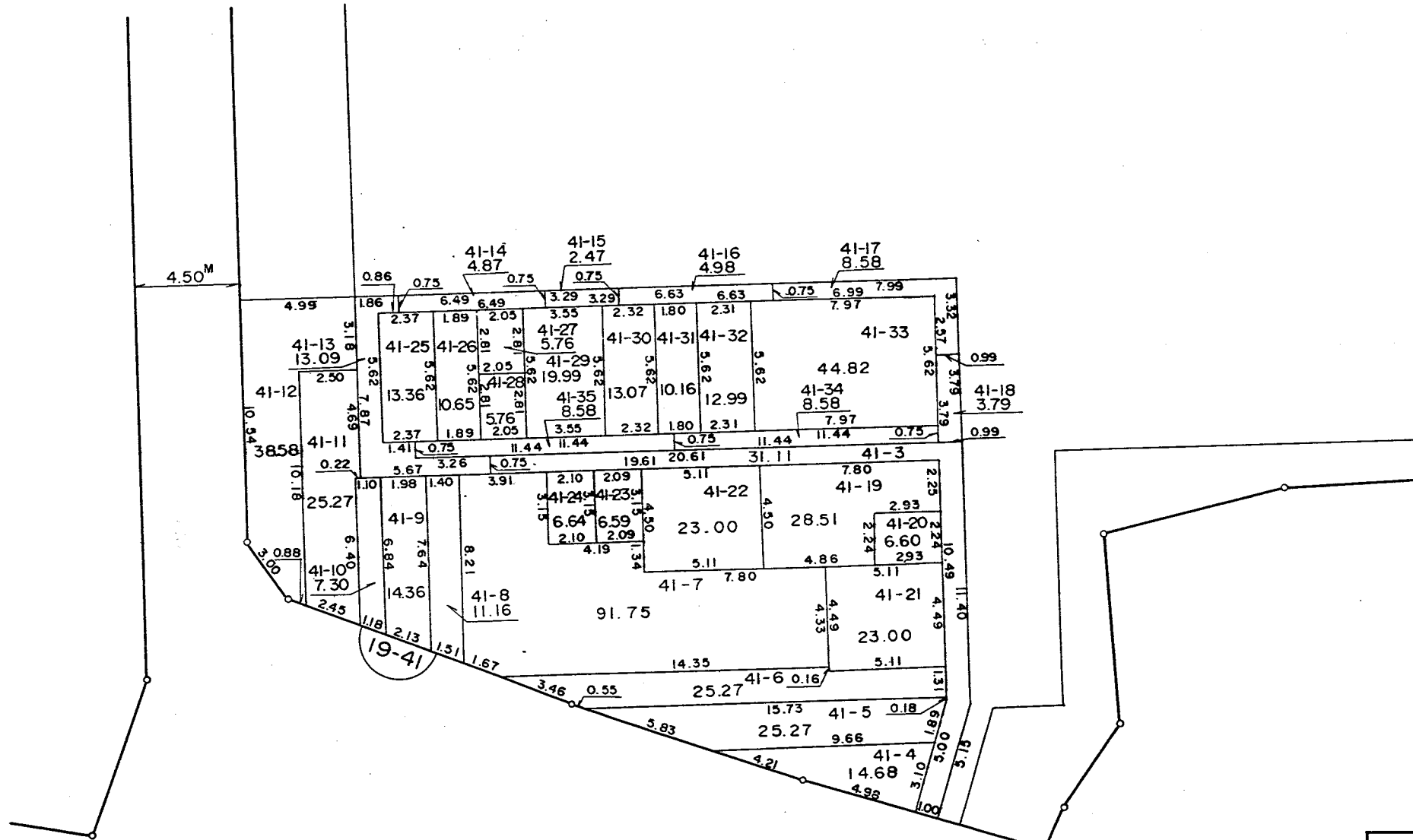
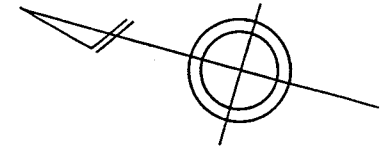


1 : 500

凡 例	
	街区番号
	地番
	辺長及び換地地積
	換地位置

住宅・都市整備公団

横浜市都筑区川和台



1 : 250

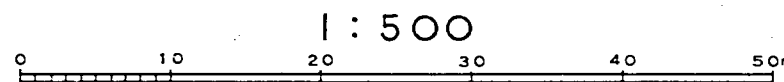
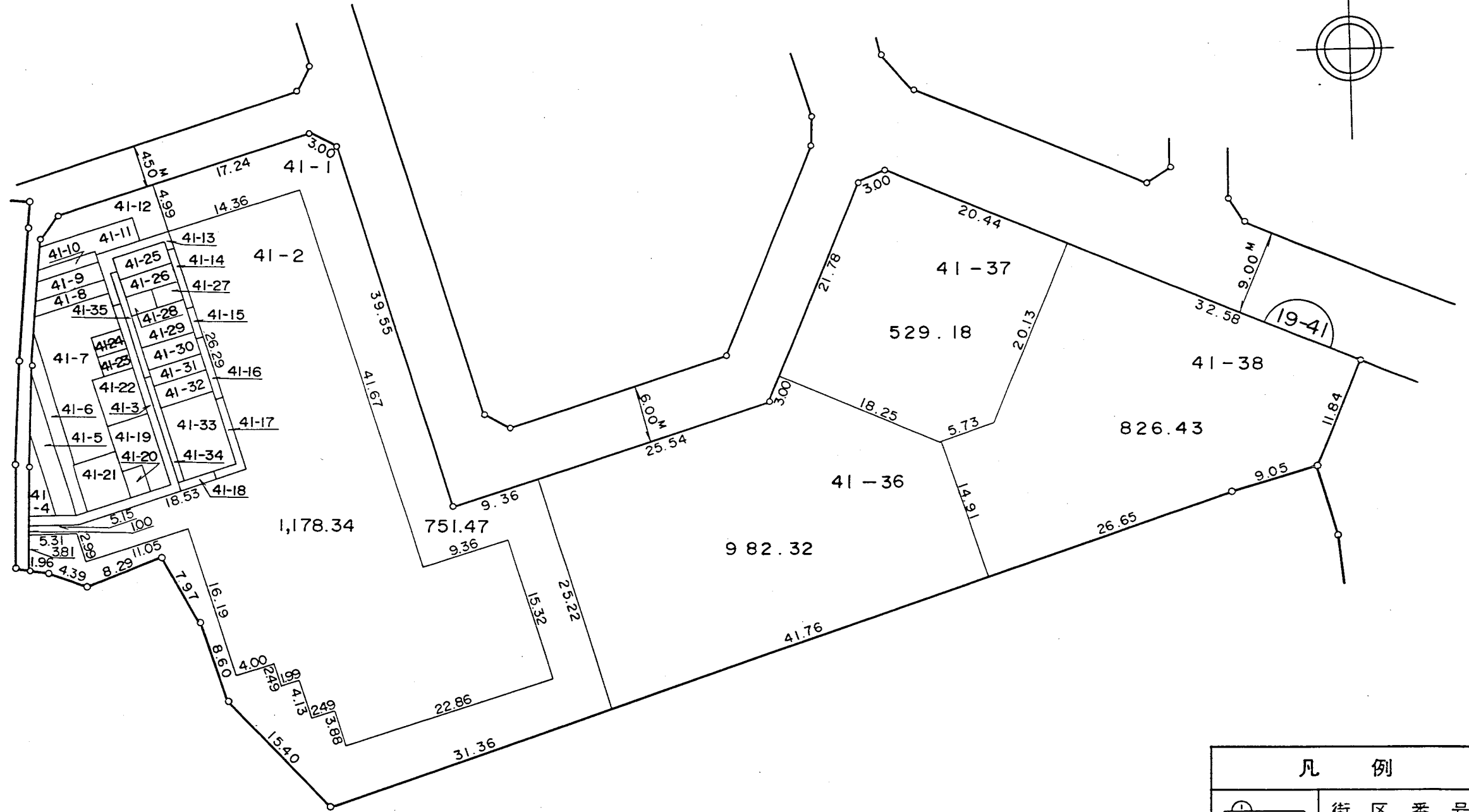
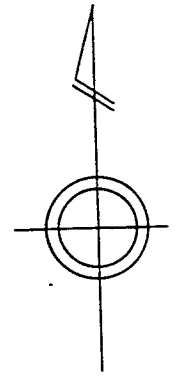
凡 例	
	街区番号
	地 番
	辺長及び換地地積
	換 地 位 置

住宅・都市整備公団

# 換 地 図

縮尺 五百分之一

横浜市都筑区川和台



1 : 500

凡 例	
	街区番号
	地番
	辺長及び換地地積
	換地位置

住宅・都市整備公団

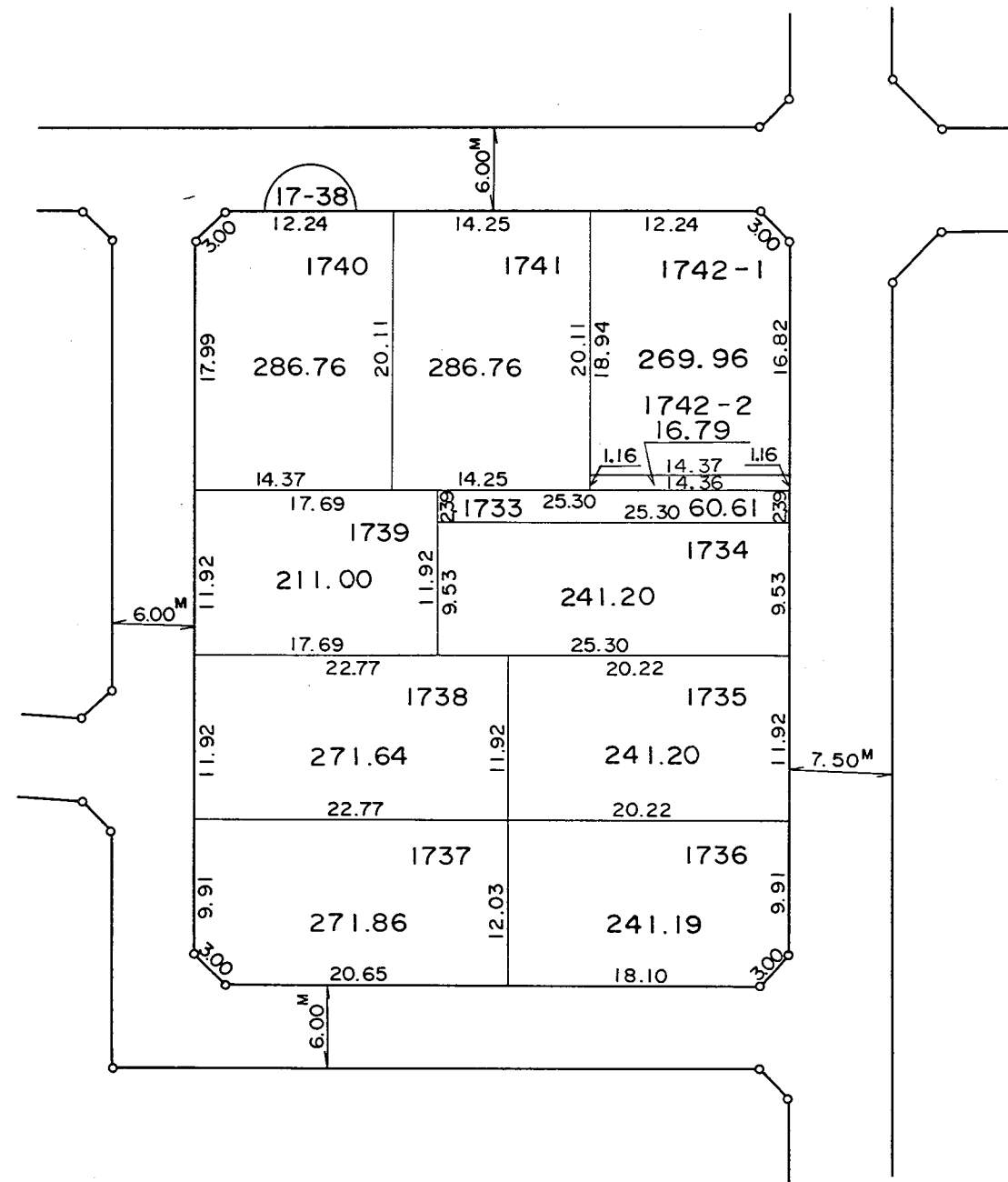
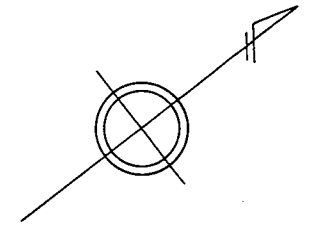


# 横浜北部新都市第二地区 土地区画整理事業

## 川和町

# 換 地 図

横浜市都筑区川和町字猫谷



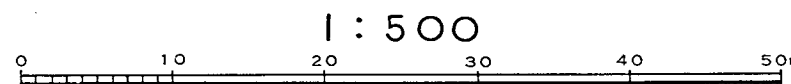
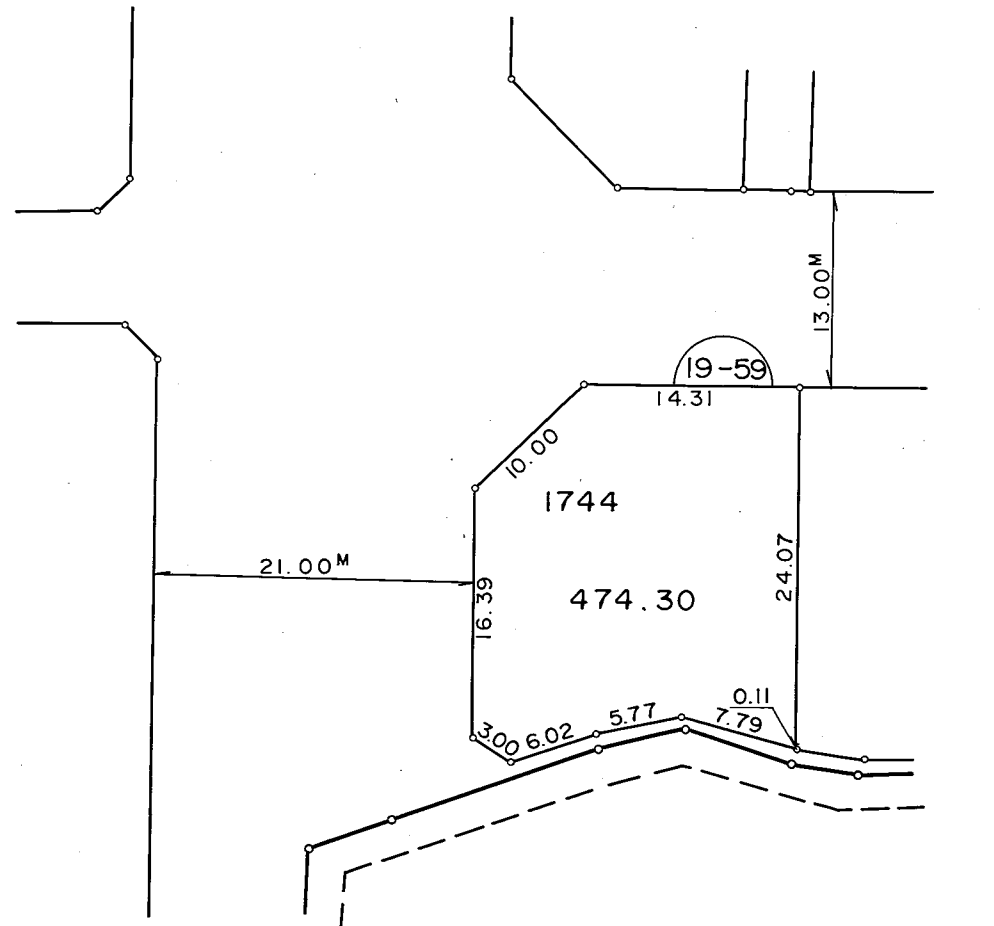
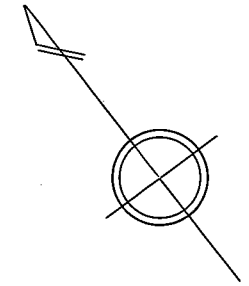
凡 例	
	街 区 番 号
	地 番
	辺長及び換地地積
	換 地 位 置

住宅・都市整備公団

# 換 地 図

縮尺 五百分之一

横浜市都筑区川和町字猫谷



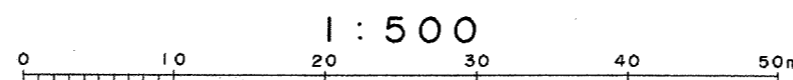
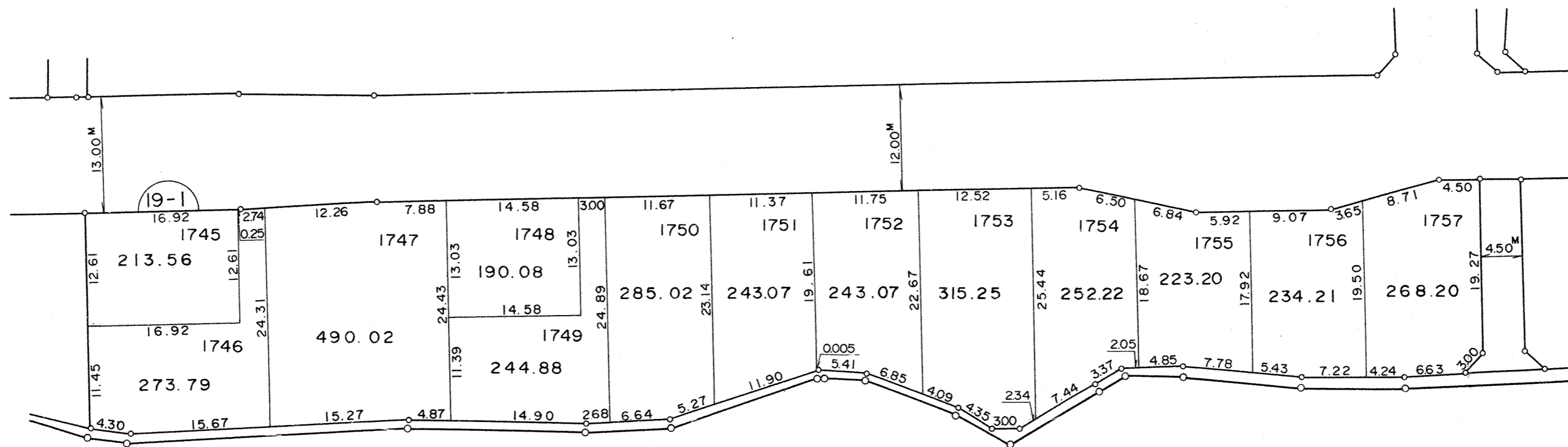
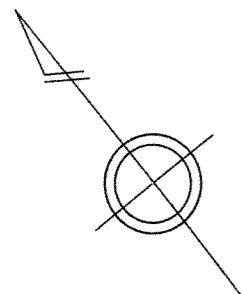
凡 例	
	街区番号
	地 番
	辺長及び換地地積
	換 地 位 置

住宅・都市整備公団

# 換地図

縮尺 五百分之一

横浜市都筑区川和町字猫谷



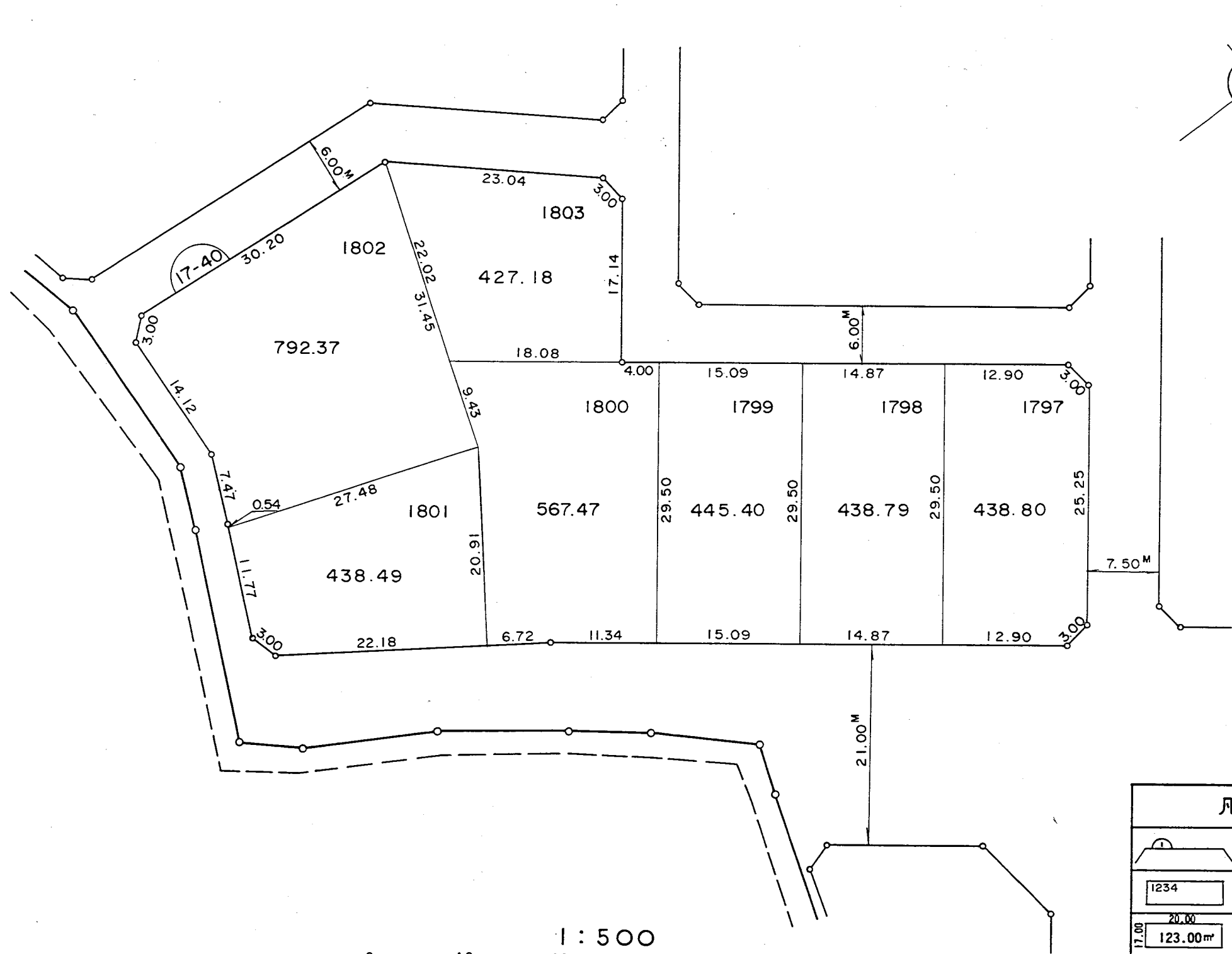
凡 例	
	街区番号
	地番
	辺長及び換地地積
	換地位置

住宅・都市整備公団

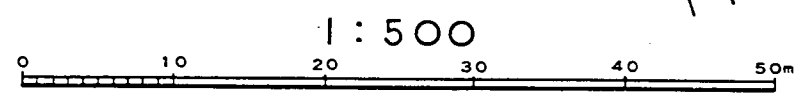
# 換地 図

縮尺 五百分之一

横浜市都筑区川和町字猫谷



凡 例	
	街区番号
	地番
	辺長及び換地地積
	換地位置

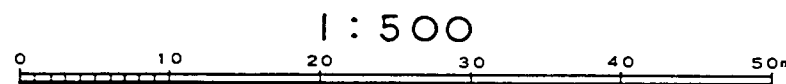
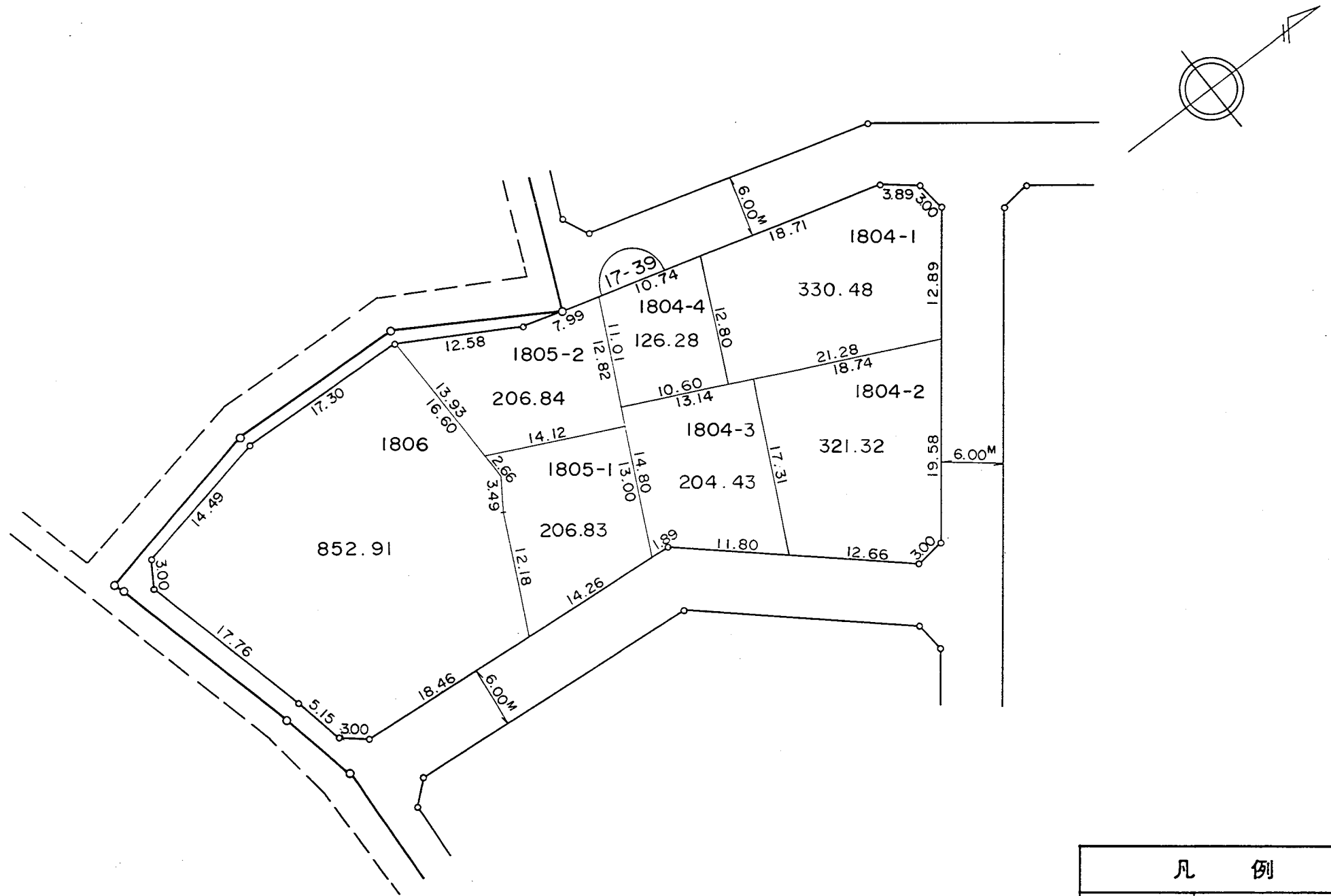


住宅・都市整備公団

# 換 地 図

縮尺 五百分之一

横浜市都筑区川和町字猫谷



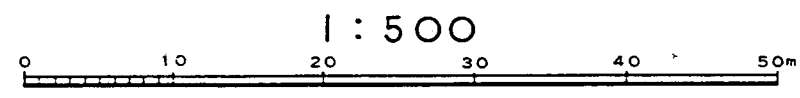
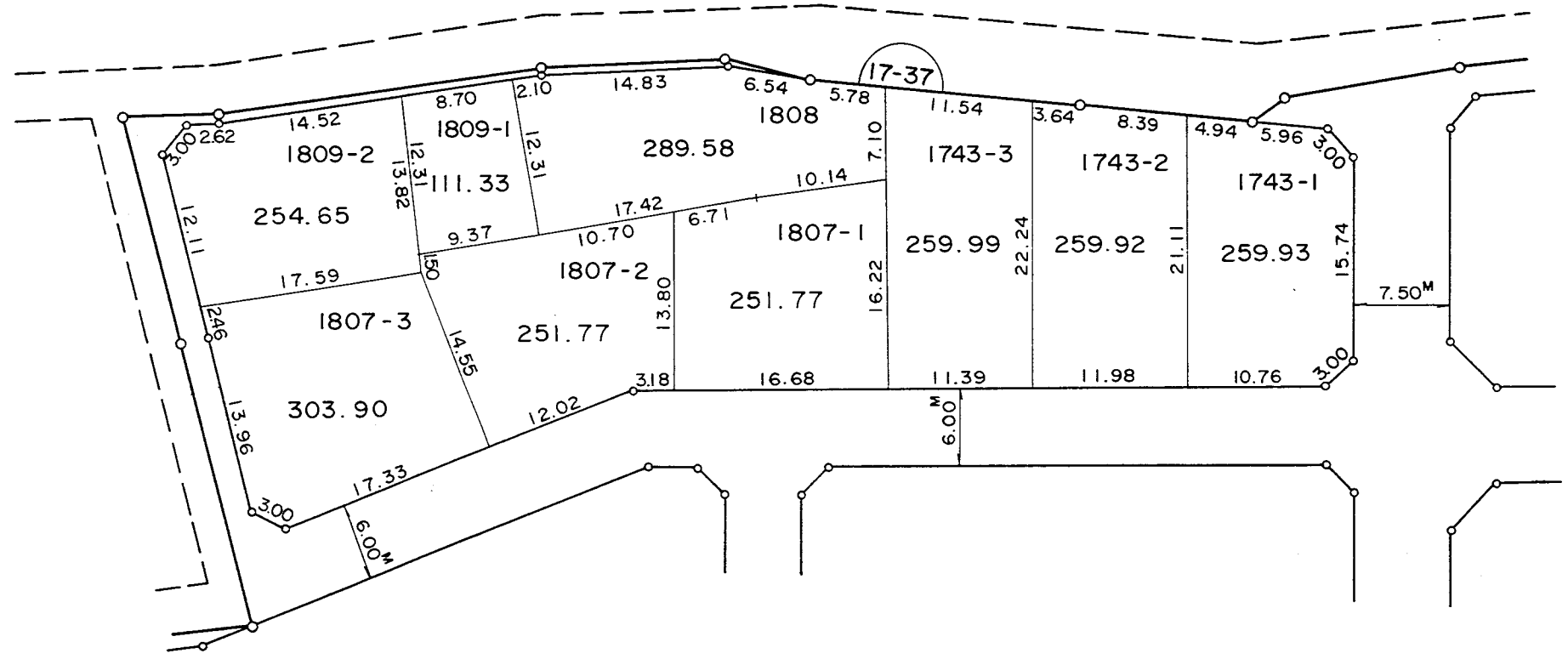
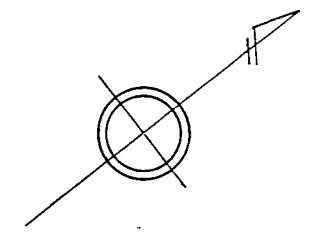
凡 例	
	街区番号
	地番
	辺長及び換地地積
	換地位置

住宅・都市整備公団

# 換地 図

縮尺 五百分之一

横浜市都筑区川和町字権現坂



1 : 500

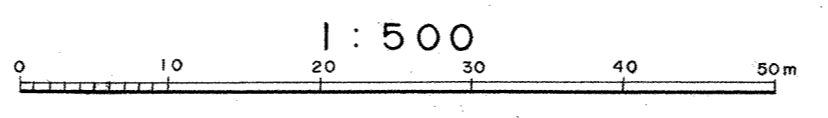
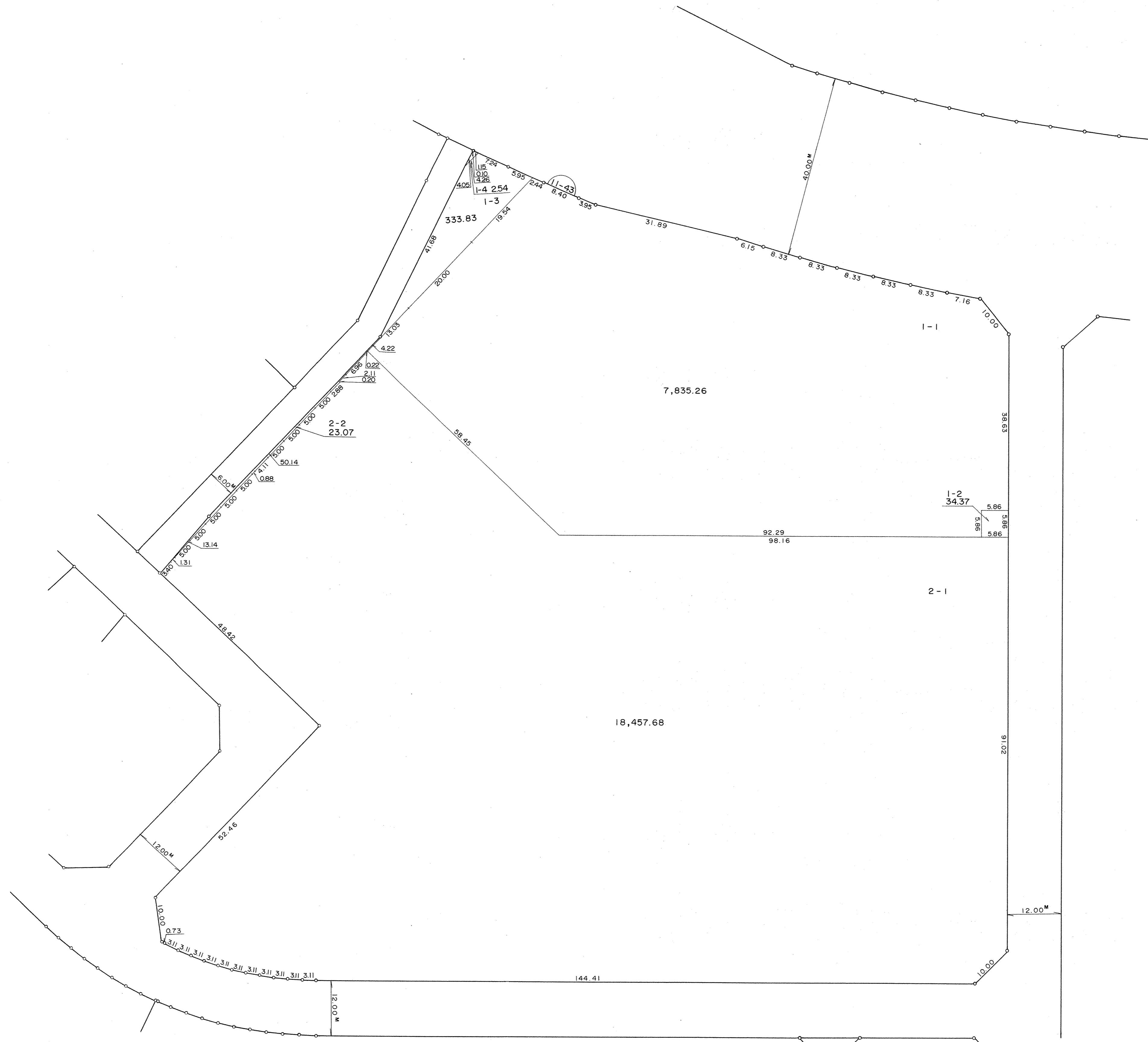
凡 例	
	街区番号
	地番
	辺長及び換地地積
	換地位置

住宅・都市整備公団

# 横浜北部新都市第二地区 土地区画整理事業

## 葛が谷





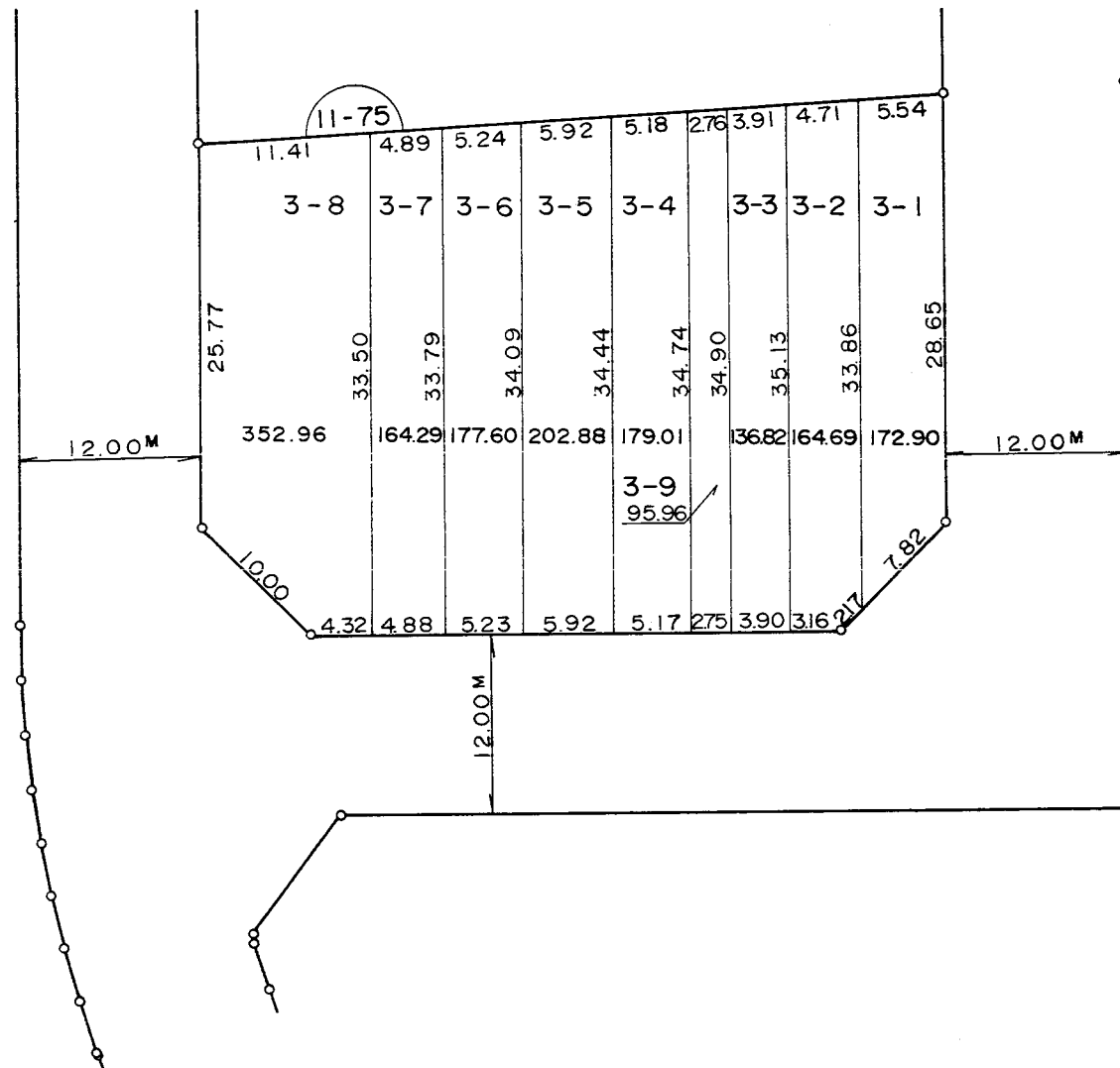
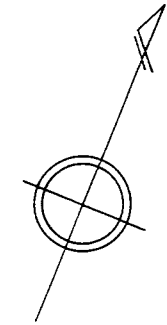
凡 例	
	街区番号
	地番
	辺長及び換地地積
	換地位置

住宅・都市整備公団


# 換 地 図

縮尺 五百分之一

横浜市都筑区葛が谷



1 : 500




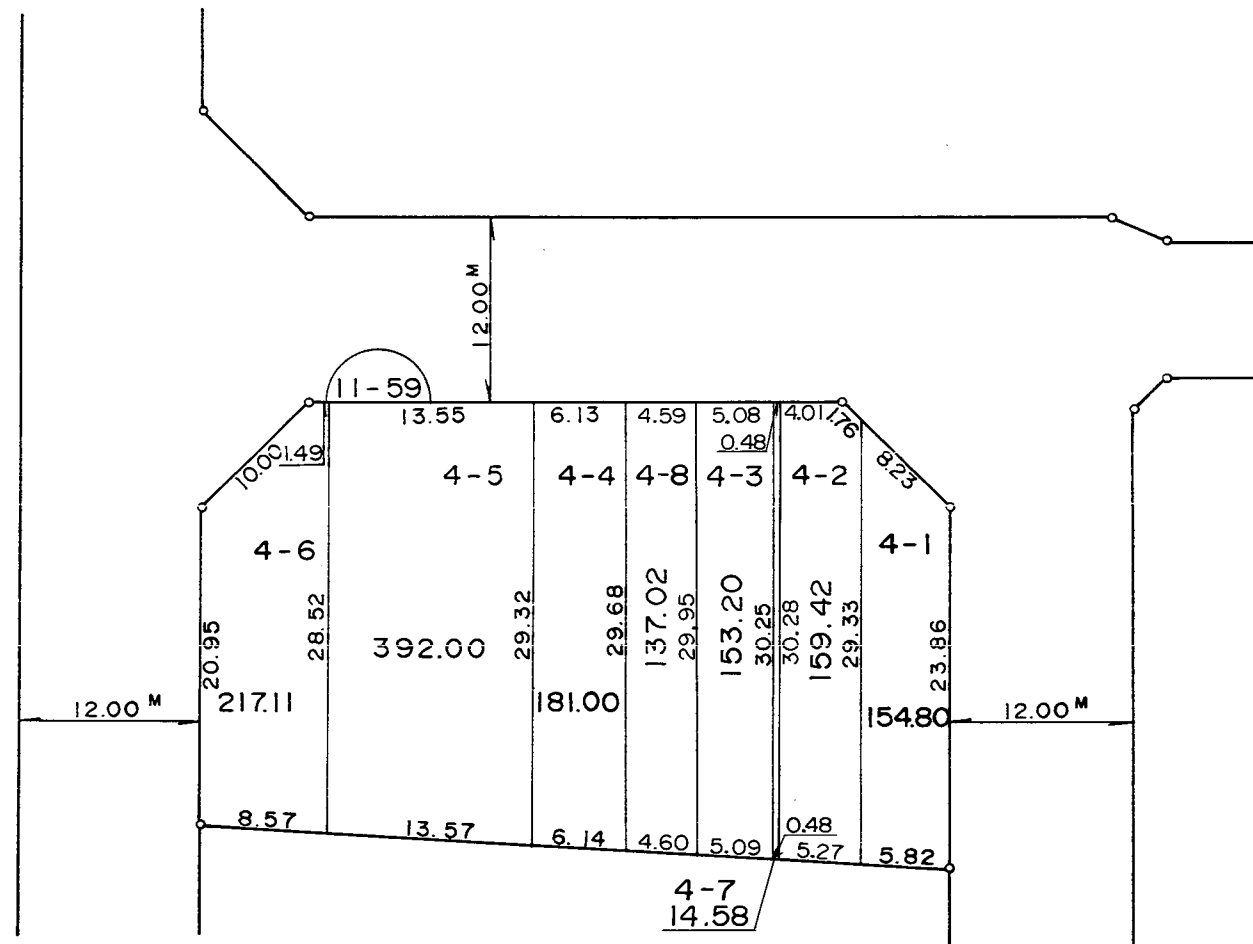
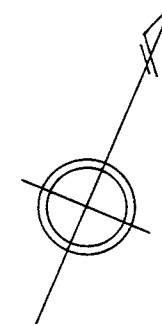
凡 例	
	街区番号
	地 番
	辺長及び換地地積
	換 地 位 置

住宅・都市整備公団

# 換 地 図

縮尺 五百分之一

横浜市都筑区葛が谷



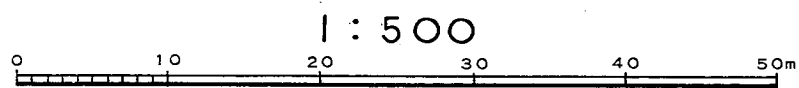
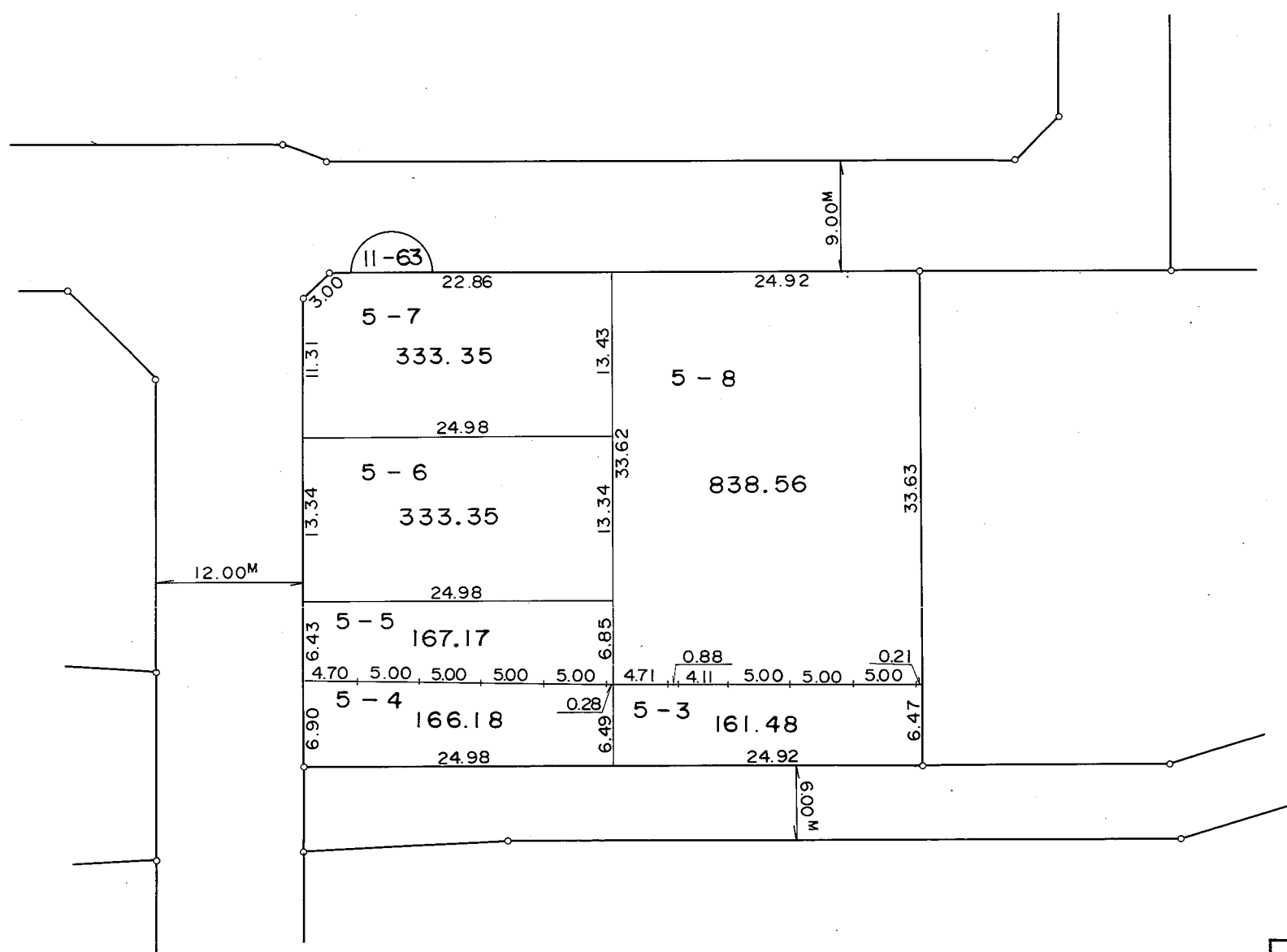
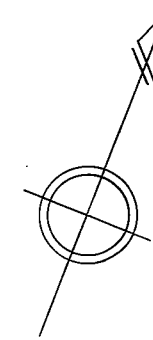
凡 例	
	街区番号
	地 番
	辺長及び換地地積
	換 地 位 置

住宅・都市整備公団

# 換 地 図

縮尺 五百分之一

横浜市都筑区葛が谷



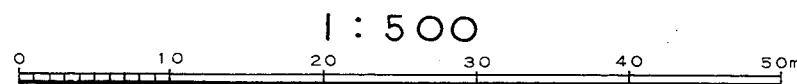
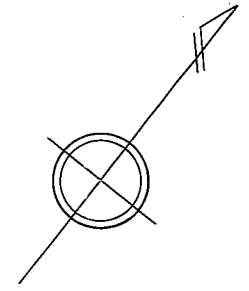
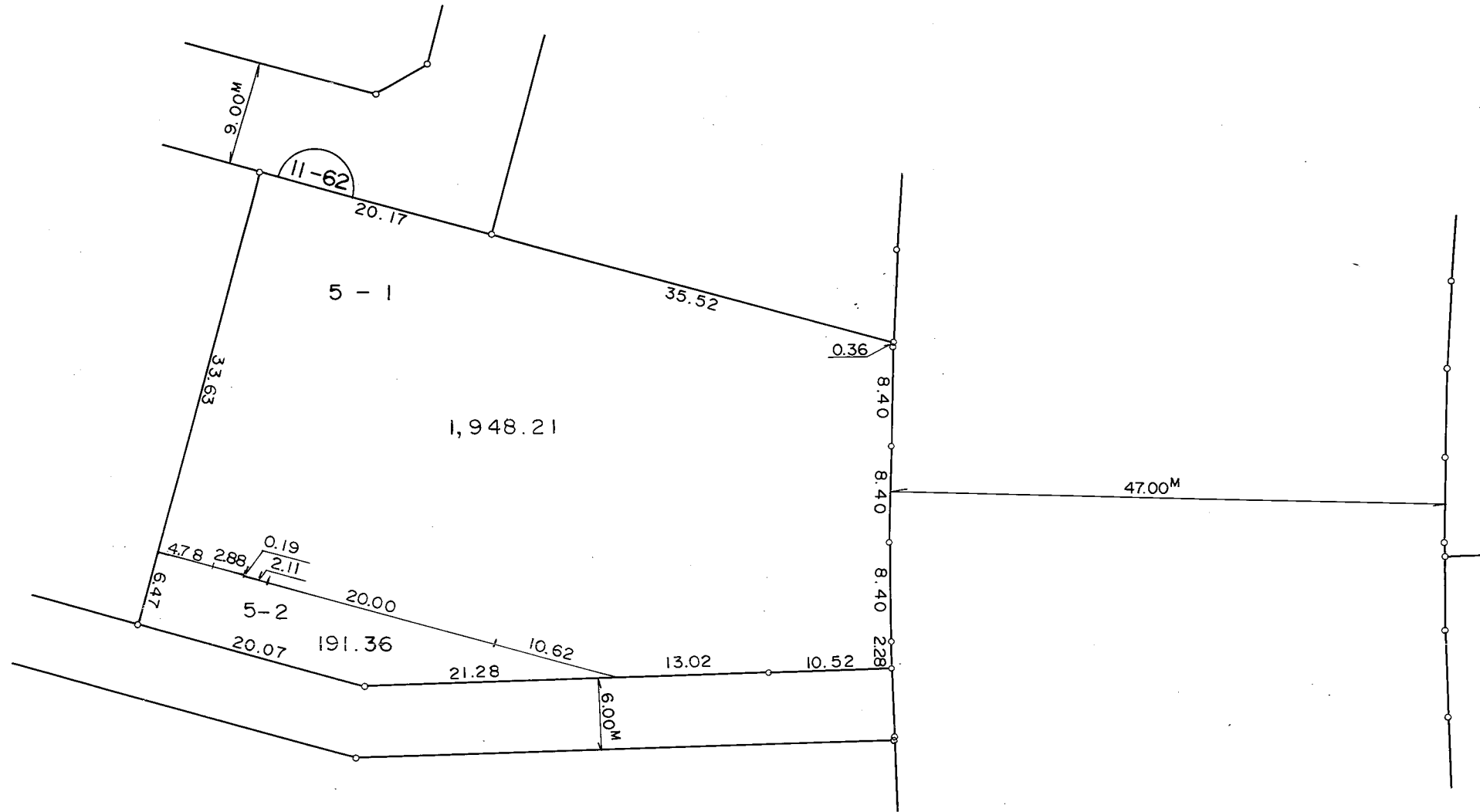
凡 例	
	街区番号
	地番
	辺長及び換地地積
	換地位置

住宅・都市整備公団

# 換地 図

縮尺 五百分之一

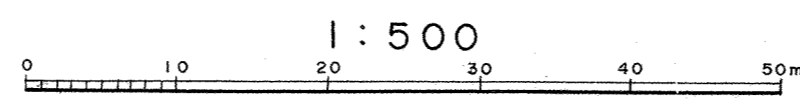
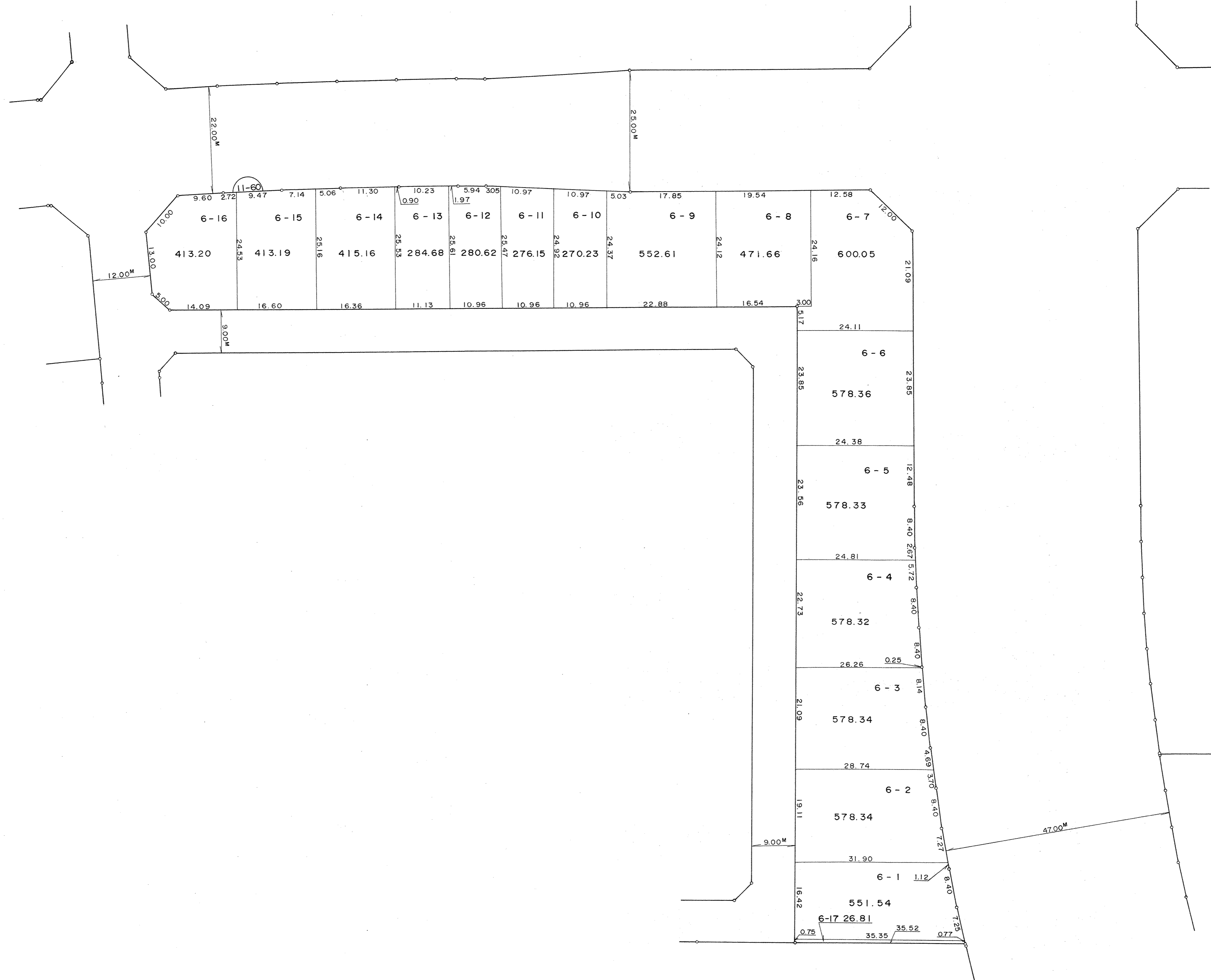
横浜市都筑区葛が谷



1 : 500

凡 例	
	街区番号
	地 番
	辺長及び換地地積
	換地位置

住宅・都市整備公団

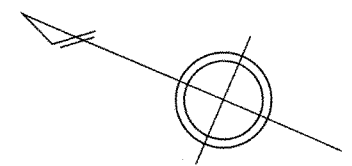
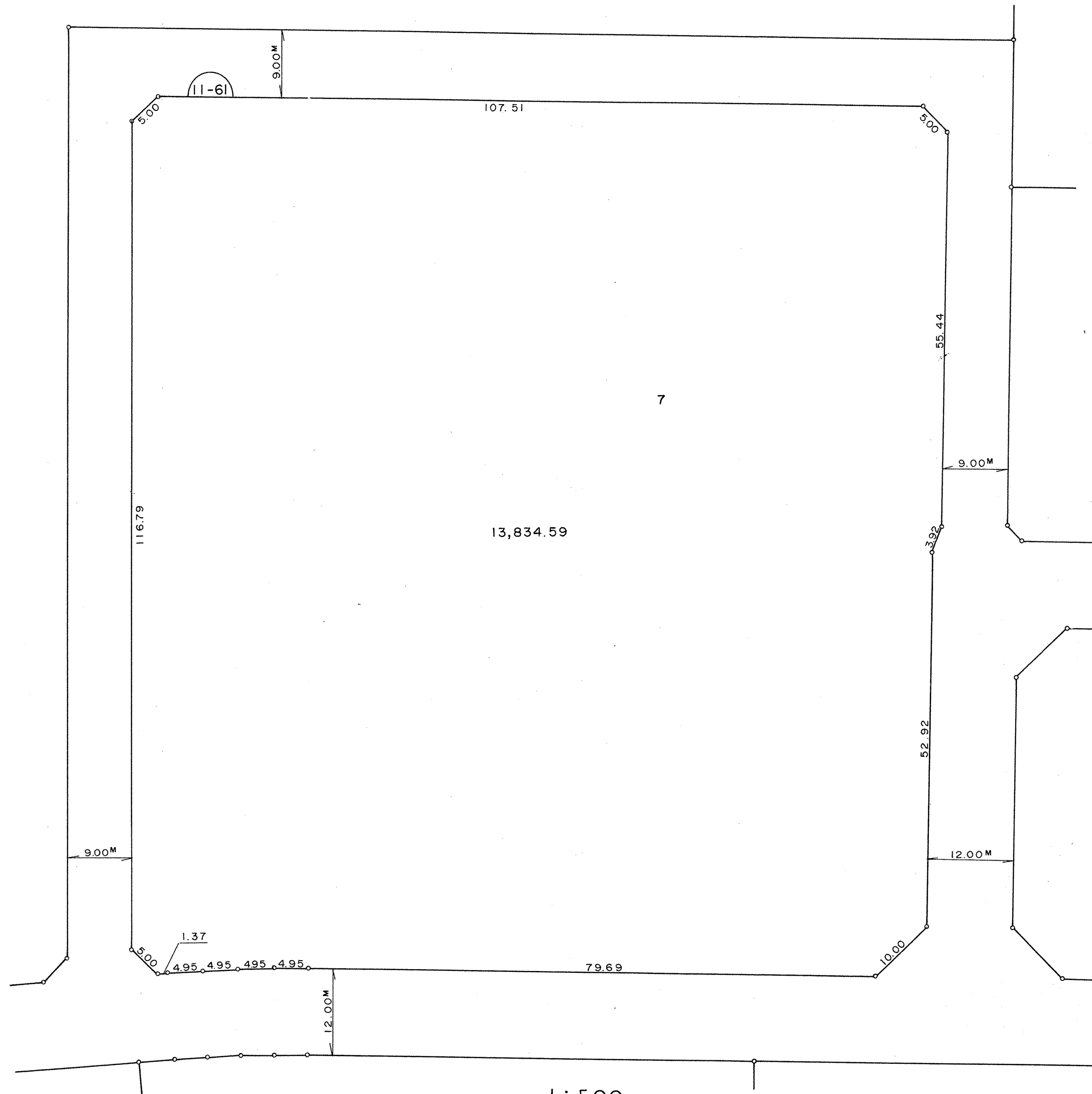


凡 例	
	街区番号
	地 番
	辺長及び換地地積
	換地位置

# 換地 図

縮尺 五百分之一

横浜市都筑区葛が谷



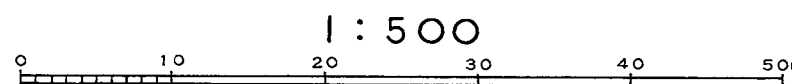
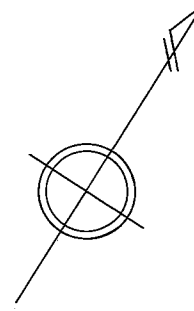
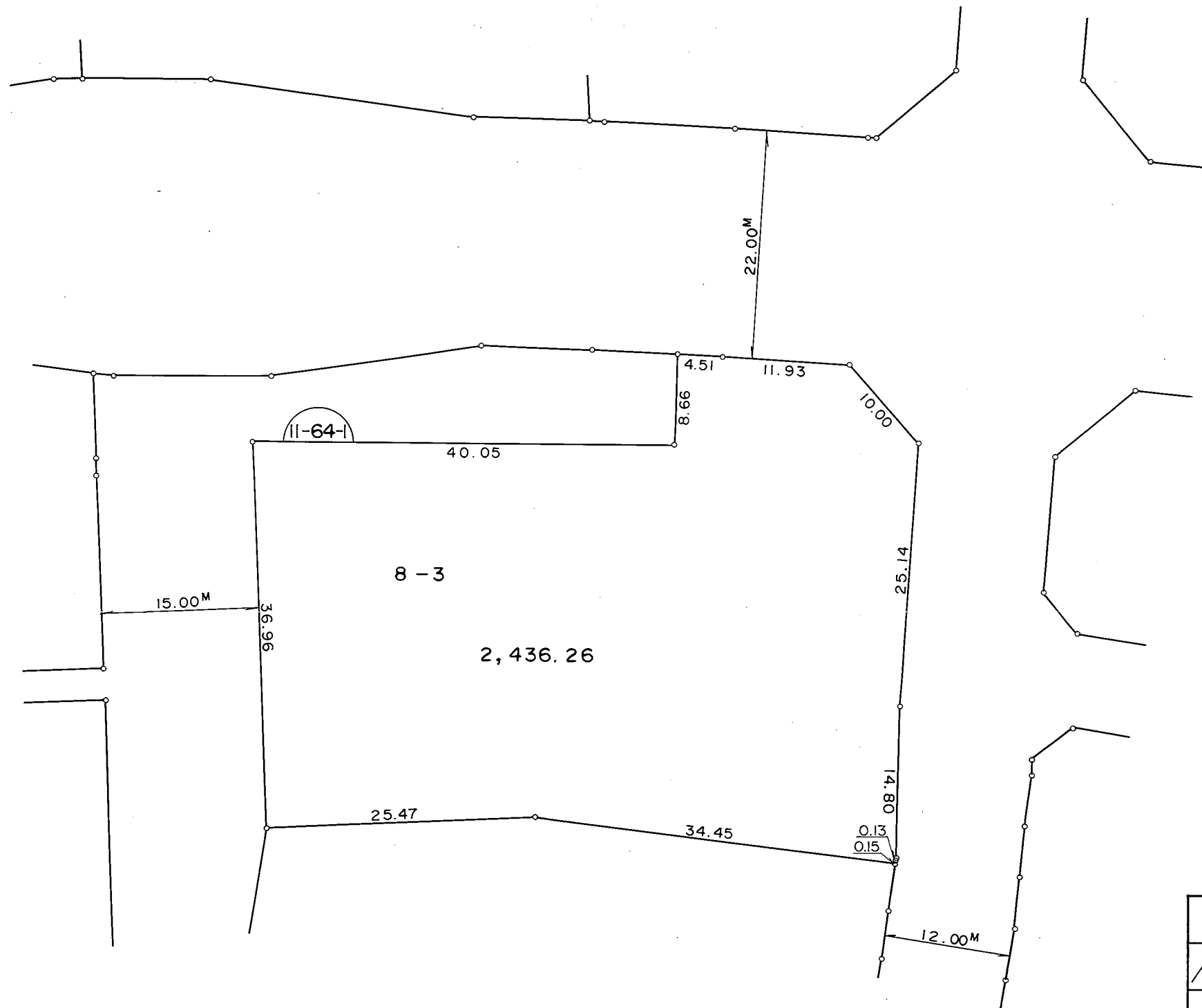
凡 例	
	街区番号
	地番
	辺長及び換地地積
	換地位置

住宅・都市整備公団

# 換 地 図

縮尺 五百分之一

横浜市都筑区葛が谷



1 : 500

凡 例	
	街区番号
	地 番
	辺長及び換地地積
	換 地 位 置


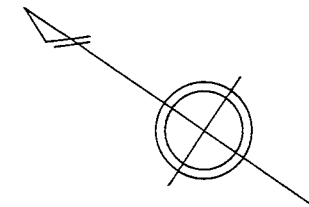
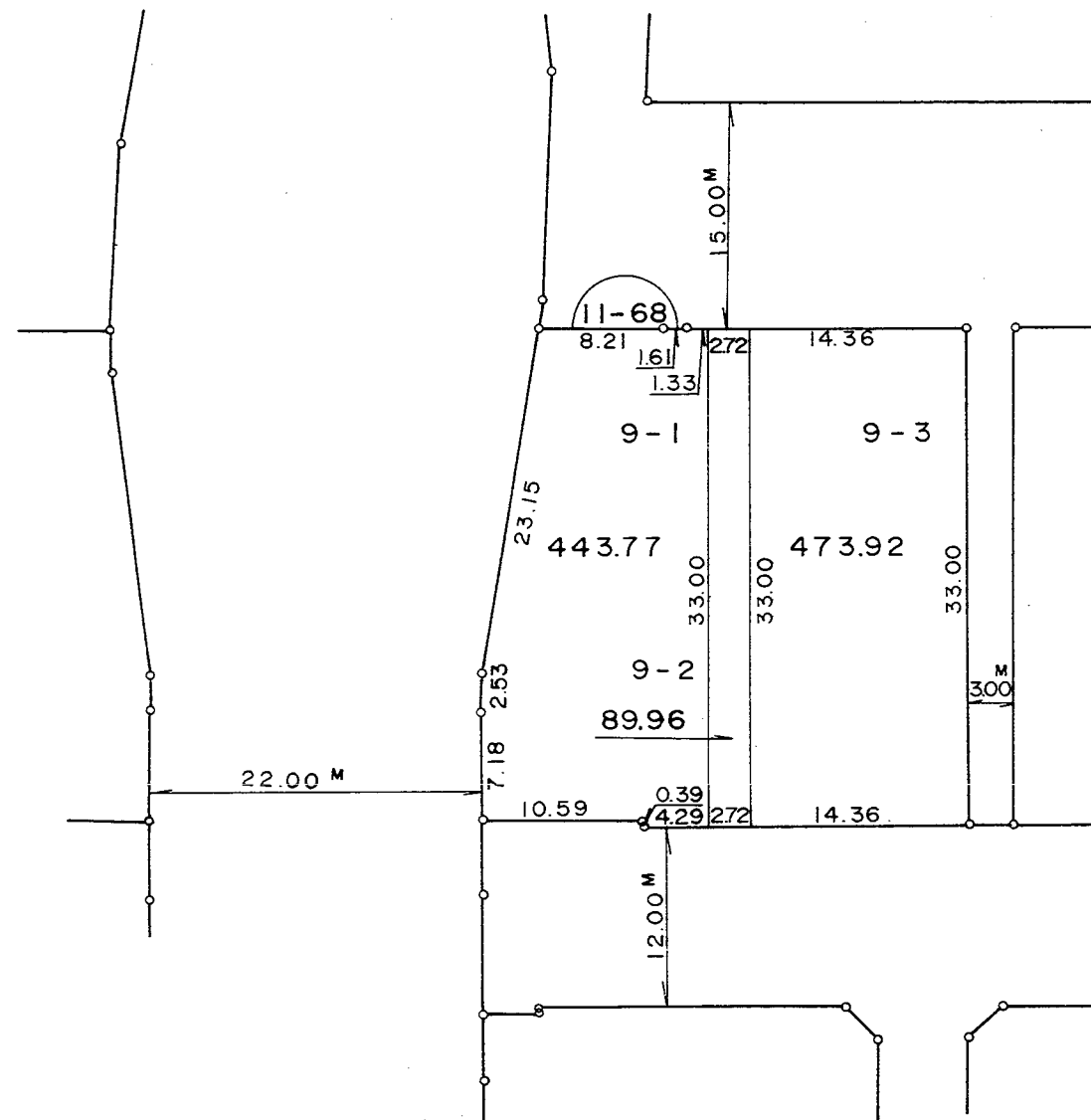
住宅・都市整備公団



# 換 地 図

縮尺 五百分之一

横浜市都筑区葛が谷



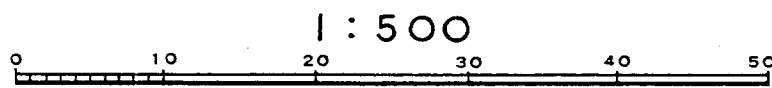
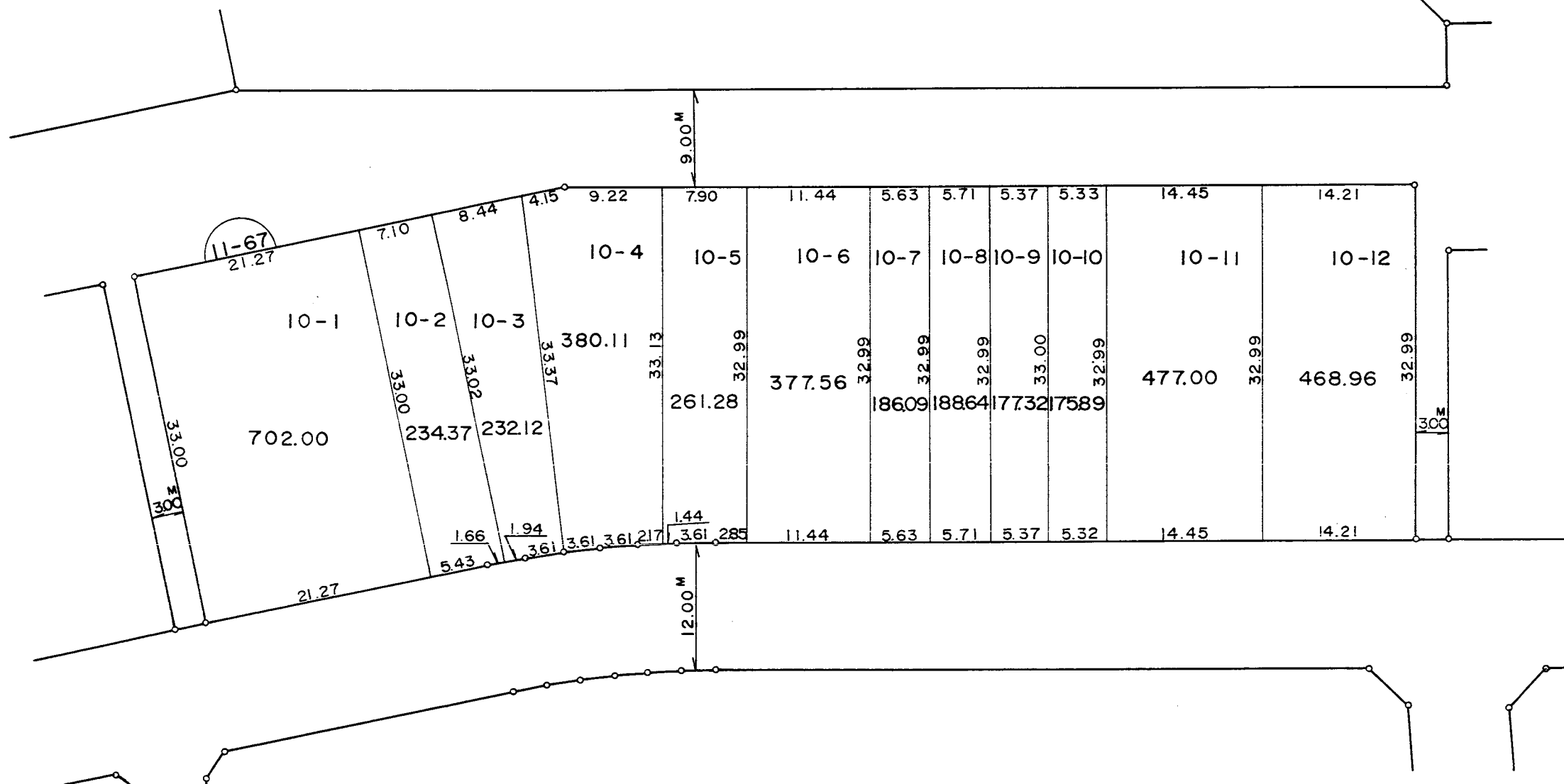
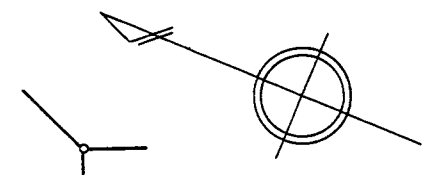
凡 例	
	街区番号
	地 番
	辺長及び換地地積
	換 地 位 置

住宅・都市整備公団

# 換地 図

縮尺 五百分之一

横浜市都筑区葛が谷



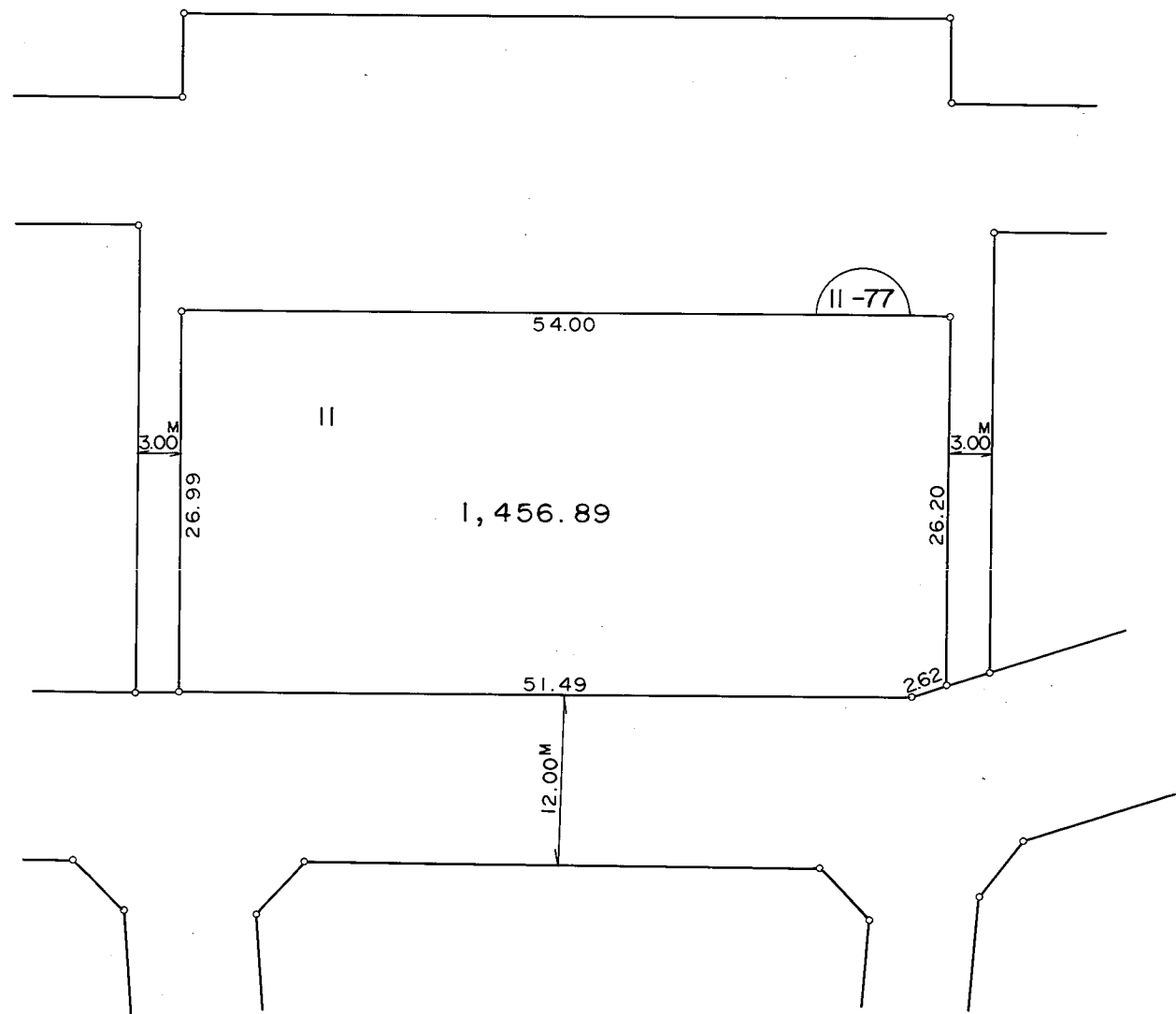
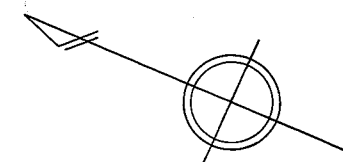
凡 例	
	街区番号
	地番
	辺長及び換地地積
	換地位置

住宅・都市整備公団

# 換 地 図

縮尺 五百分之一

横浜市都筑区葛が谷



1 : 500



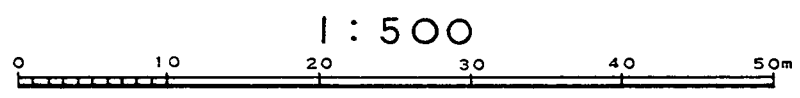
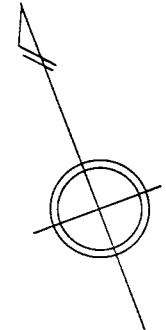
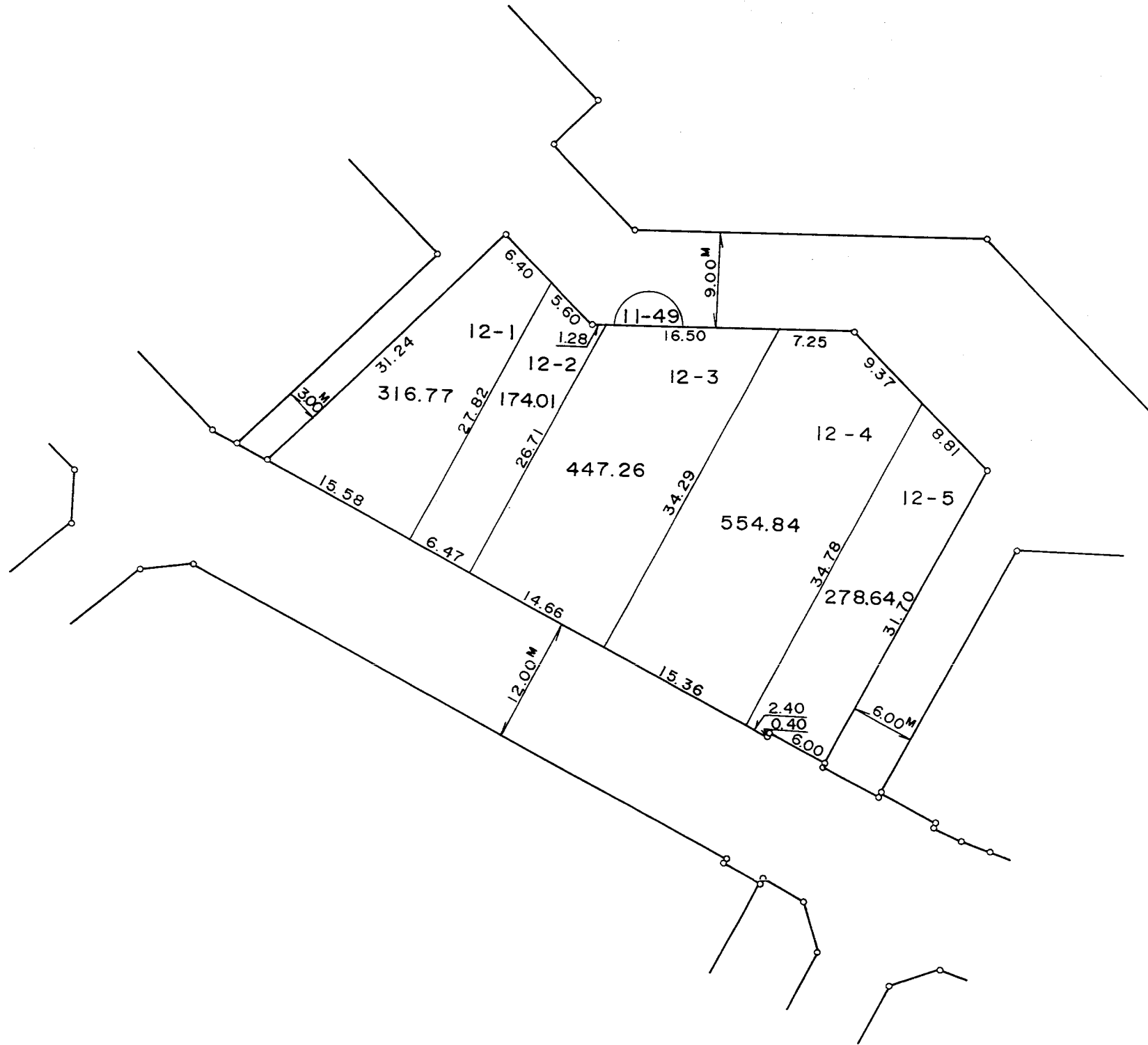
凡 例	
	街区番号
	地 番
	辺長及び換地地積
	換 地 位 置

住宅・都市整備公団

# 換 地 図

縮尺 五百分之一

横浜市都筑区葛が谷



1 : 500

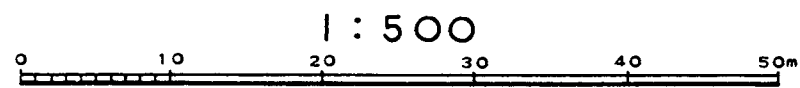
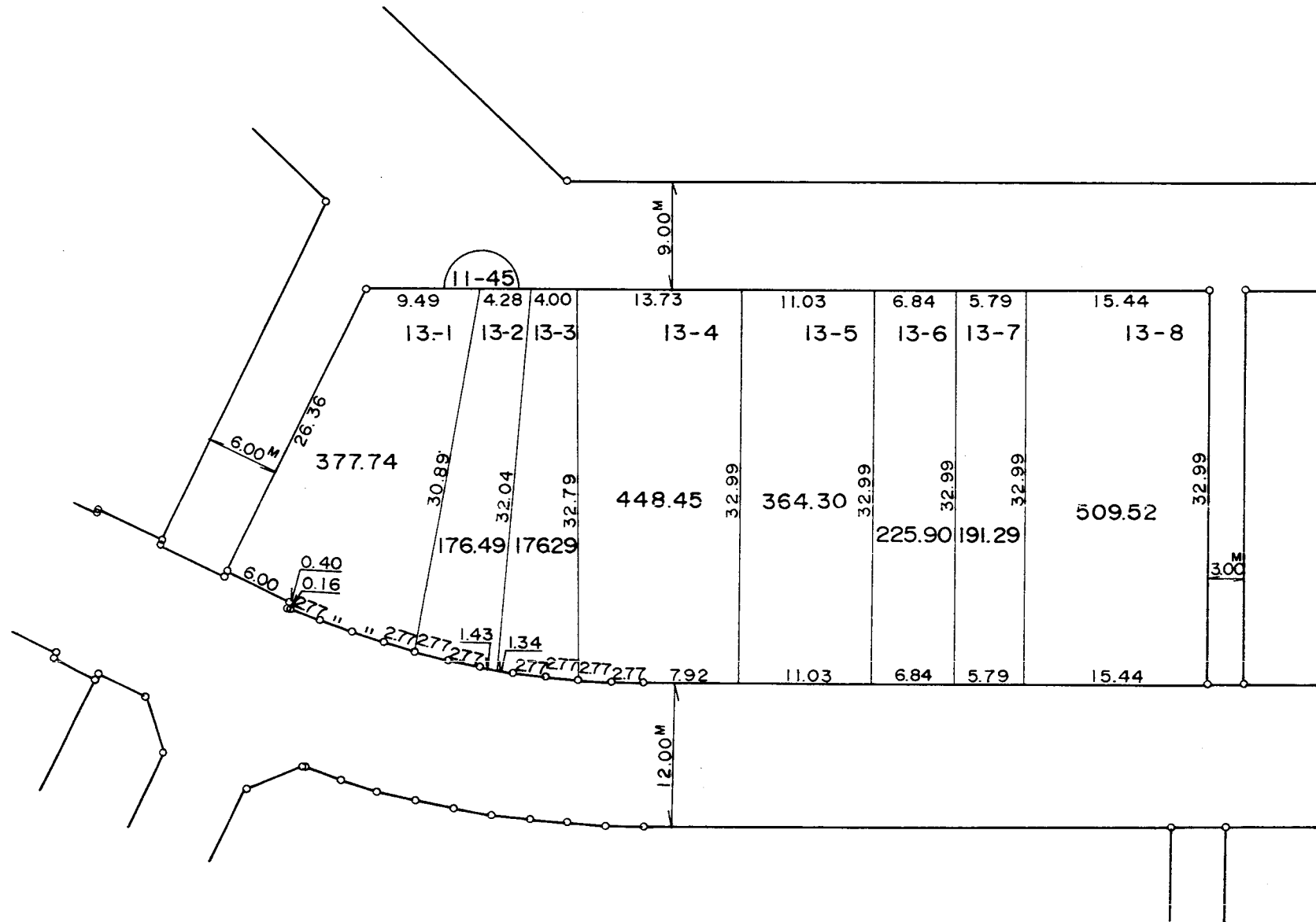
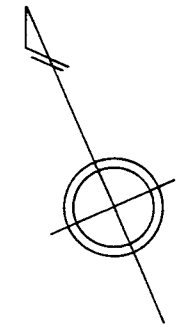
凡 例	
	街区番号
	地番
	辺長及び換地地積
	換地位置

住宅・都市整備公団

# 換地 図

縮尺 五百分之一

横浜市都筑区葛が谷



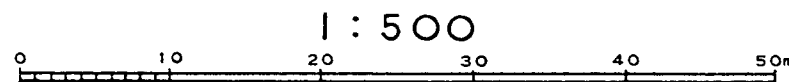
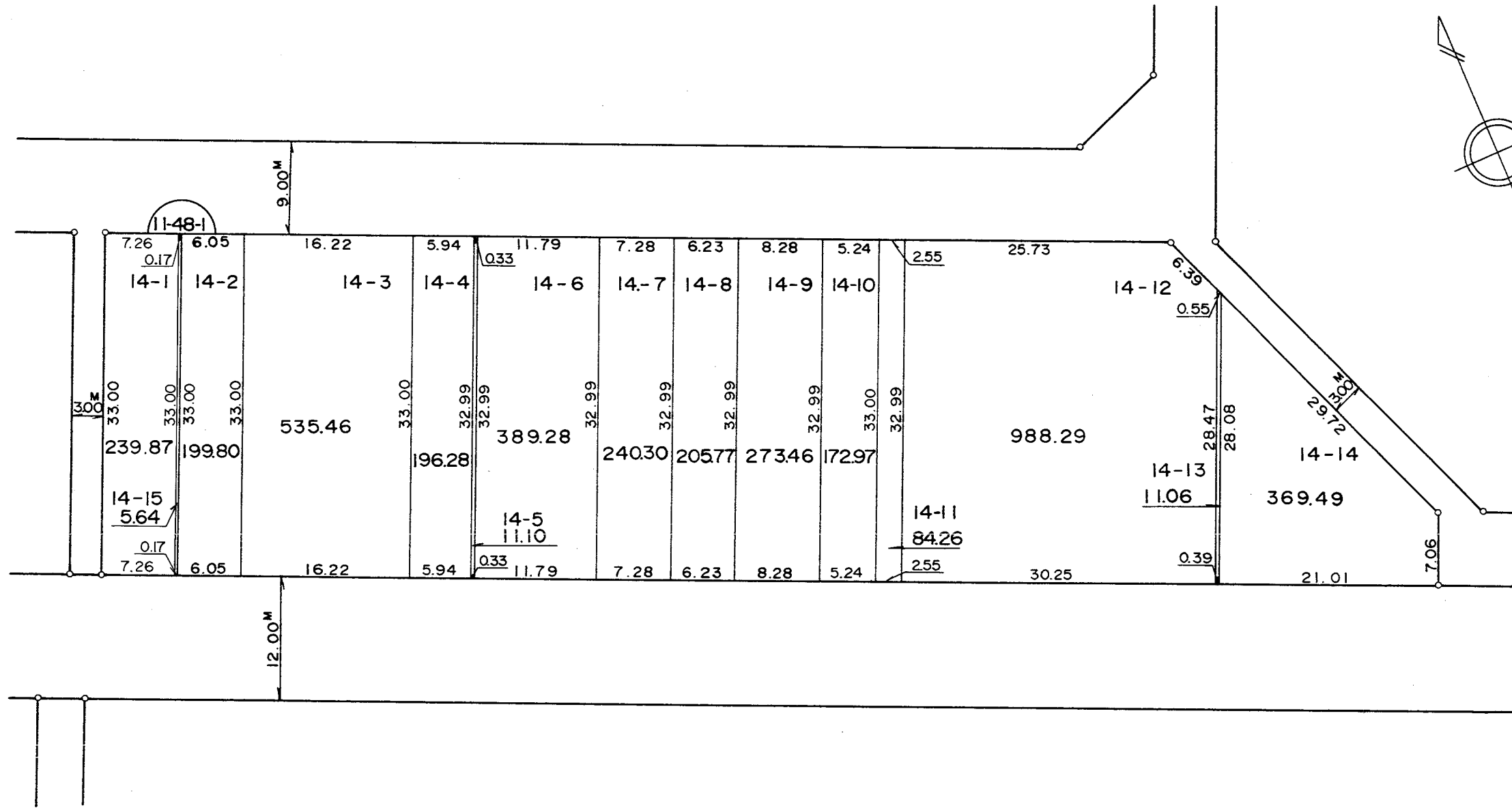
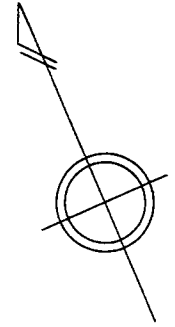
凡 例	
	街区番号
	地番
	辺長及び換地地積
	換地位置

住宅・都市整備公団

# 換 地 図

縮尺 五百分之一

横浜市都筑区葛が谷



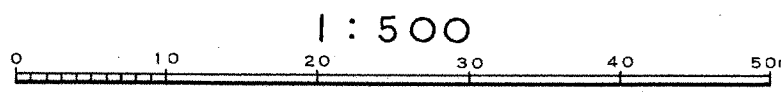
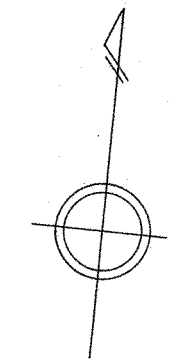
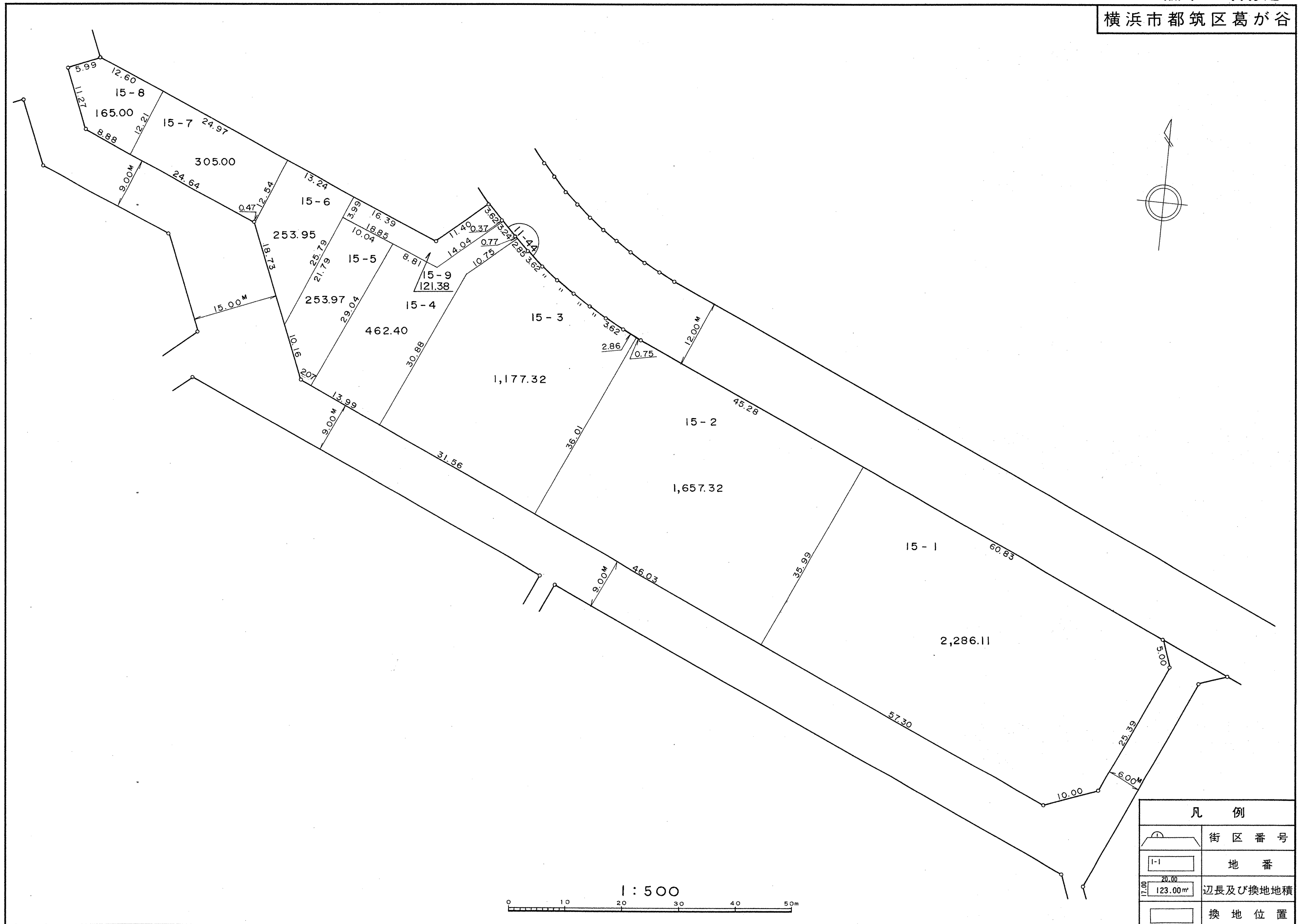
凡 例	
	街区番号
	地 番
	辺長及び換地地積
	換 地 位 置

住宅・都市整備公団

# 換地 図

縮尺 五百分之一

横浜市都筑区葛が谷



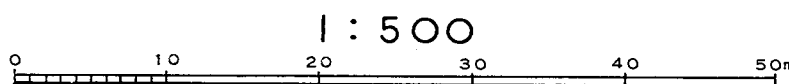
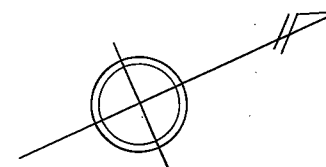
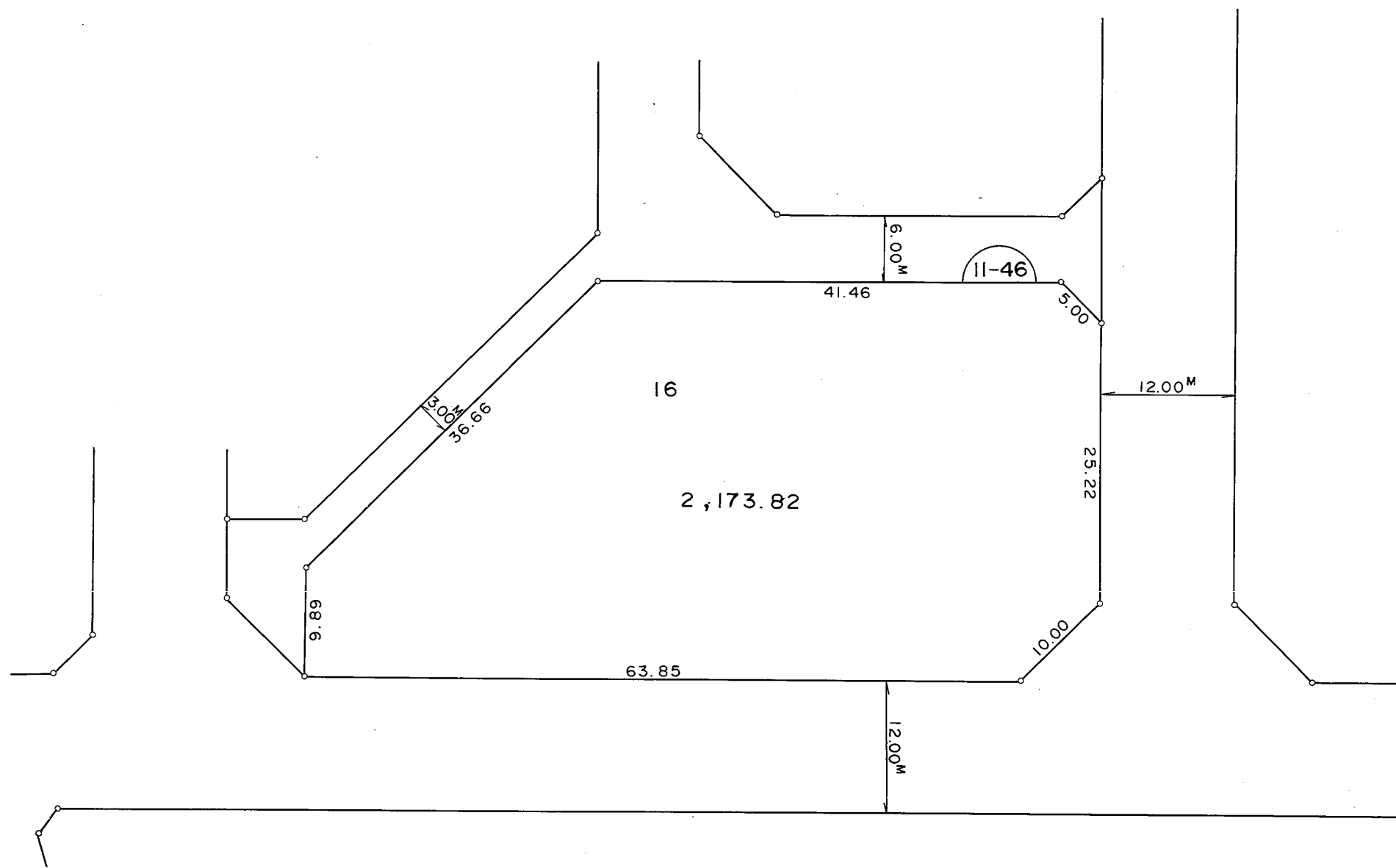
凡 例	
	街区番号
	地番
	辺長及び換地地積
	換地位置

住宅・都市整備公団

# 換 地 図

縮尺 五百分之一

横浜市都筑区葛が谷



凡 例	
	街区番号
	地 番
	辺長及び換地地積
	換 地 位 置

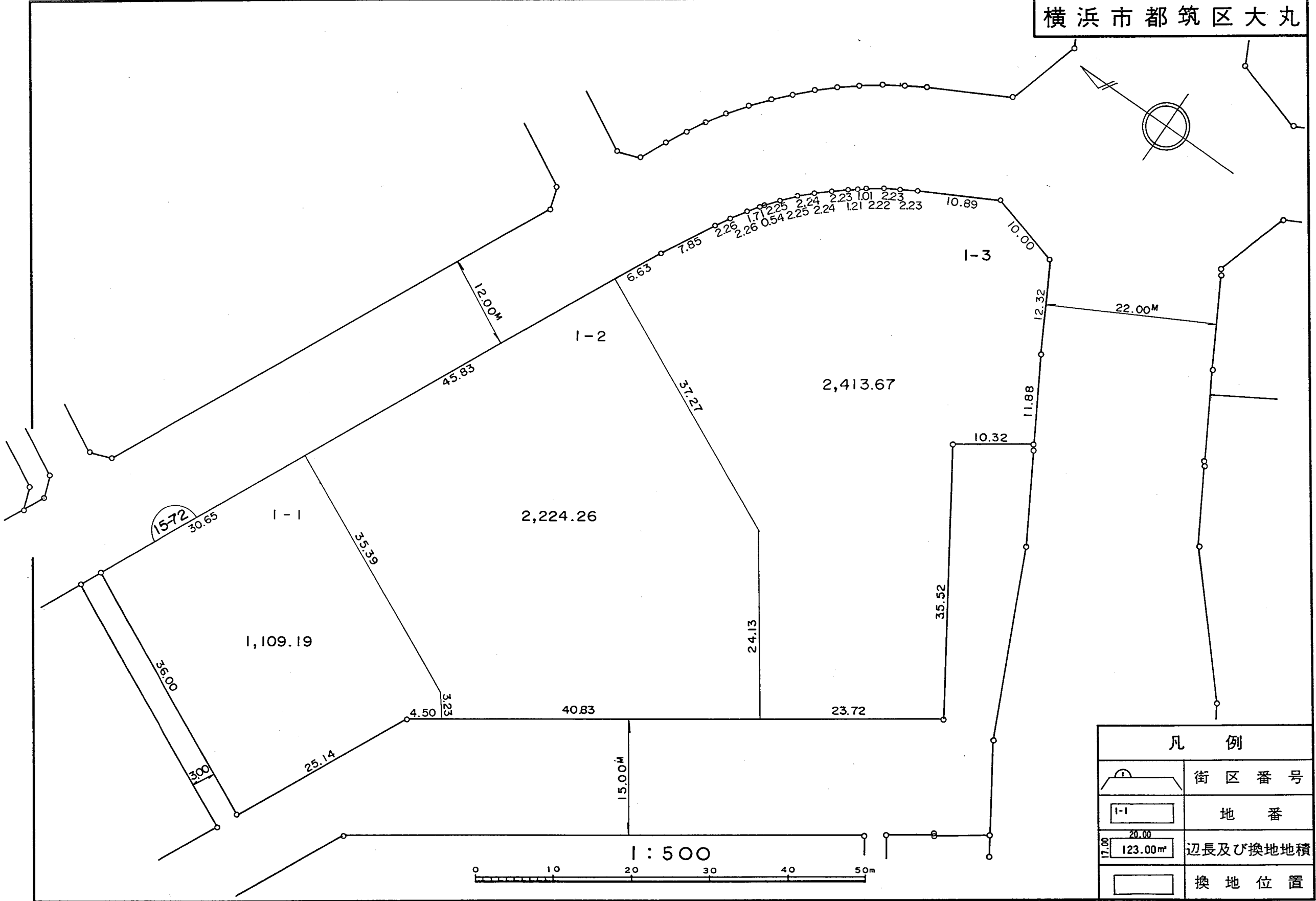
住宅・都市整備公団



# 横浜北部新都市第二地区 土地区画整理事業

## 大丸

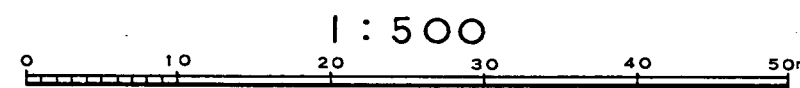
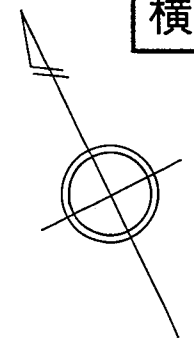
横浜市都筑区大丸



凡 例	
	街区番号
	地番
	辺長及び換地地積
	換地位置

住宅・都市整備公団

横浜市都筑区大丸

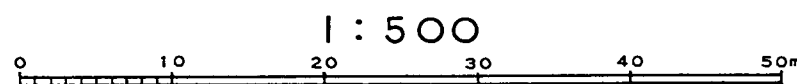
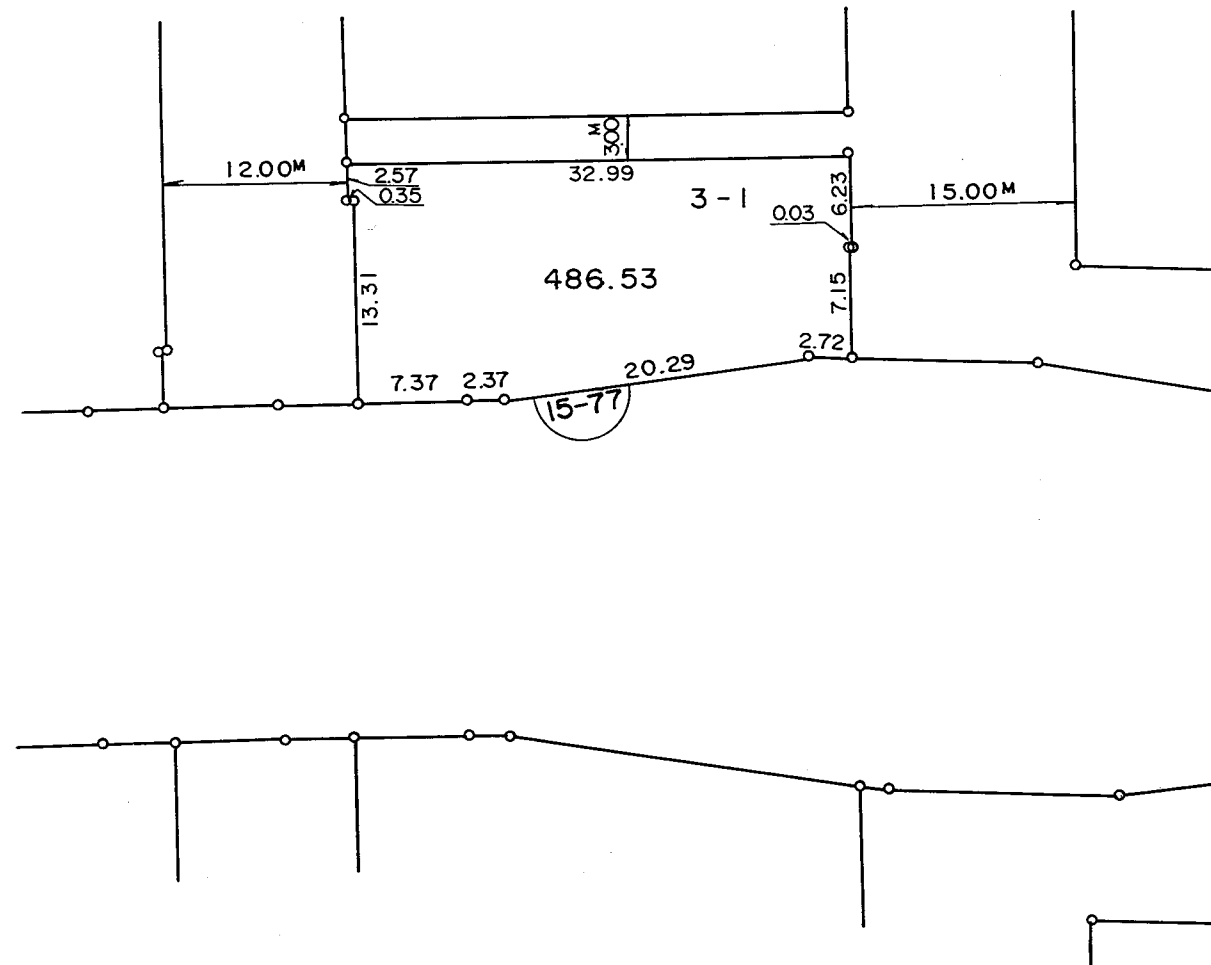
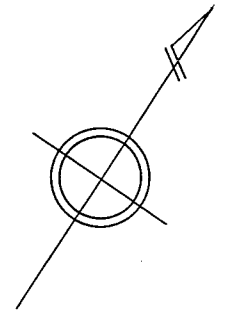


1 : 500

凡 例	
	街区番号
	地 番
	辺長及び換地地積
	換 地 位 置

住宅・都市整備公団

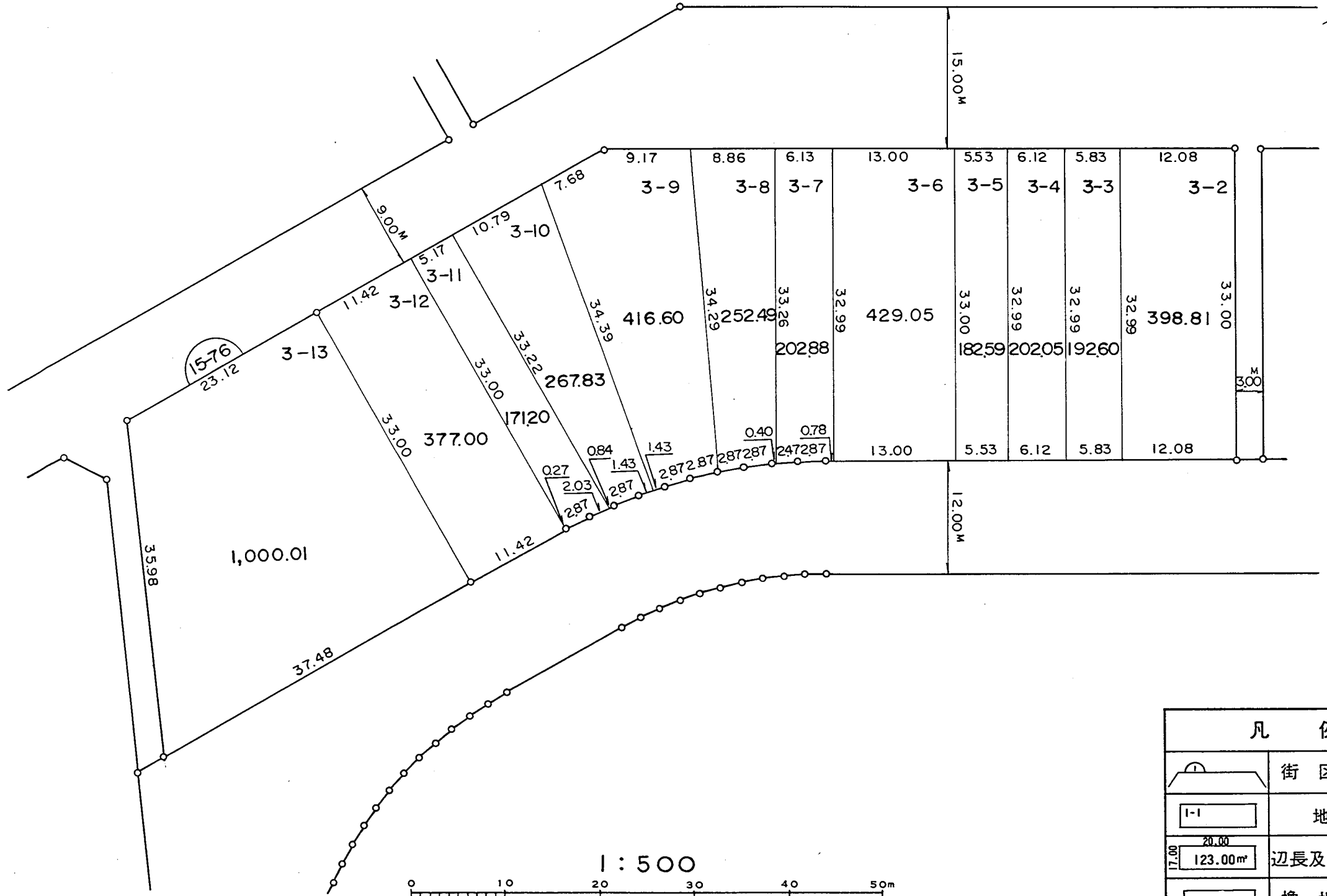
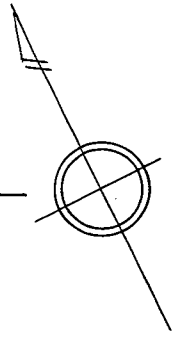
横浜市都筑区大丸



凡 例	
	街区番号
	地 番
	辺長及び換地地積
	換 地 位 置

住宅・都市整備公団

横浜市都筑区大丸



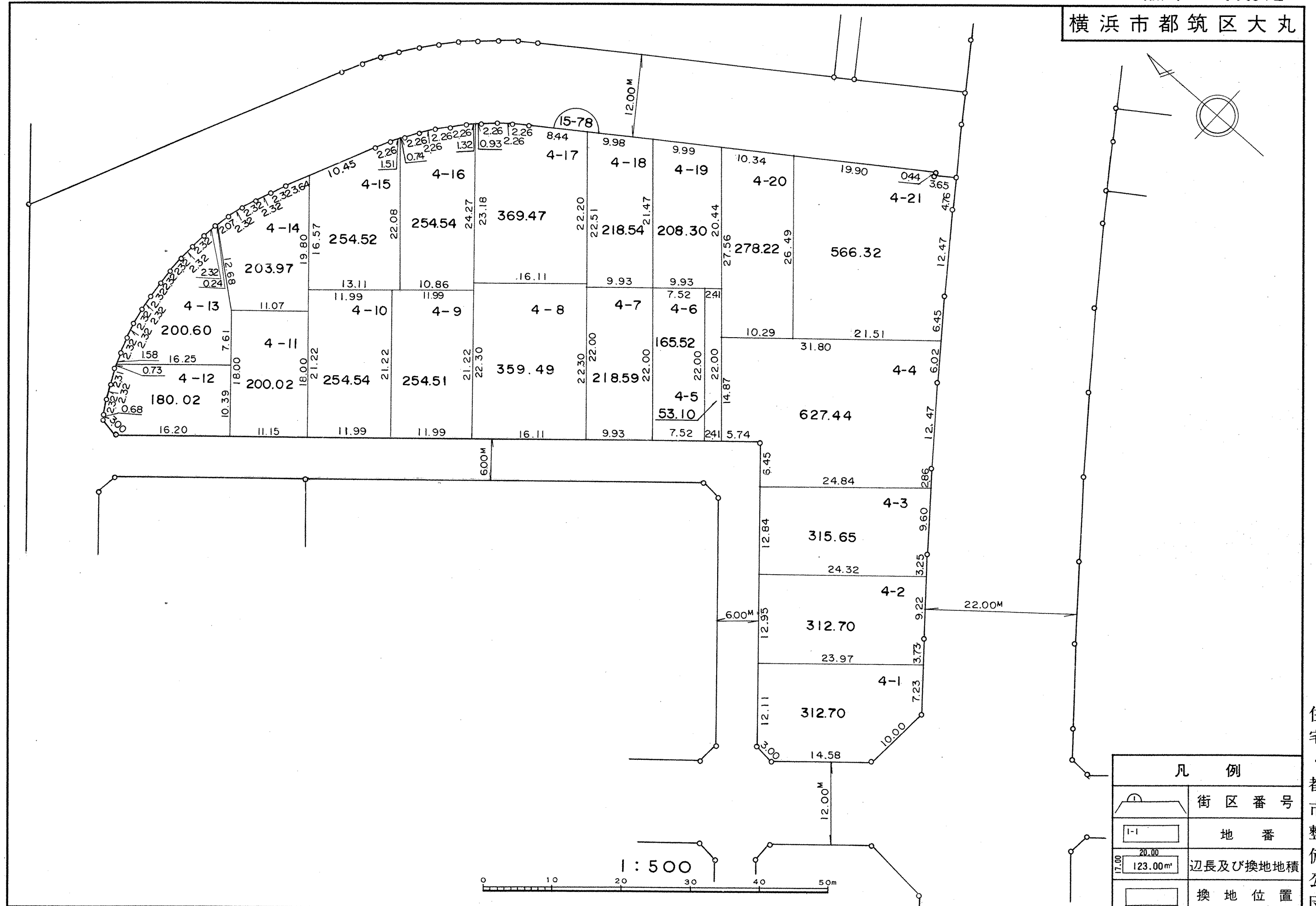
凡 例	
	街区番号
	地 番
	辺長及び換地地積
	換 地 位 置

住宅・都市整備公団

# 換地 図

縮尺 五百分之一

横浜市都筑区大丸



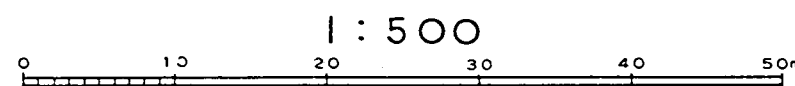
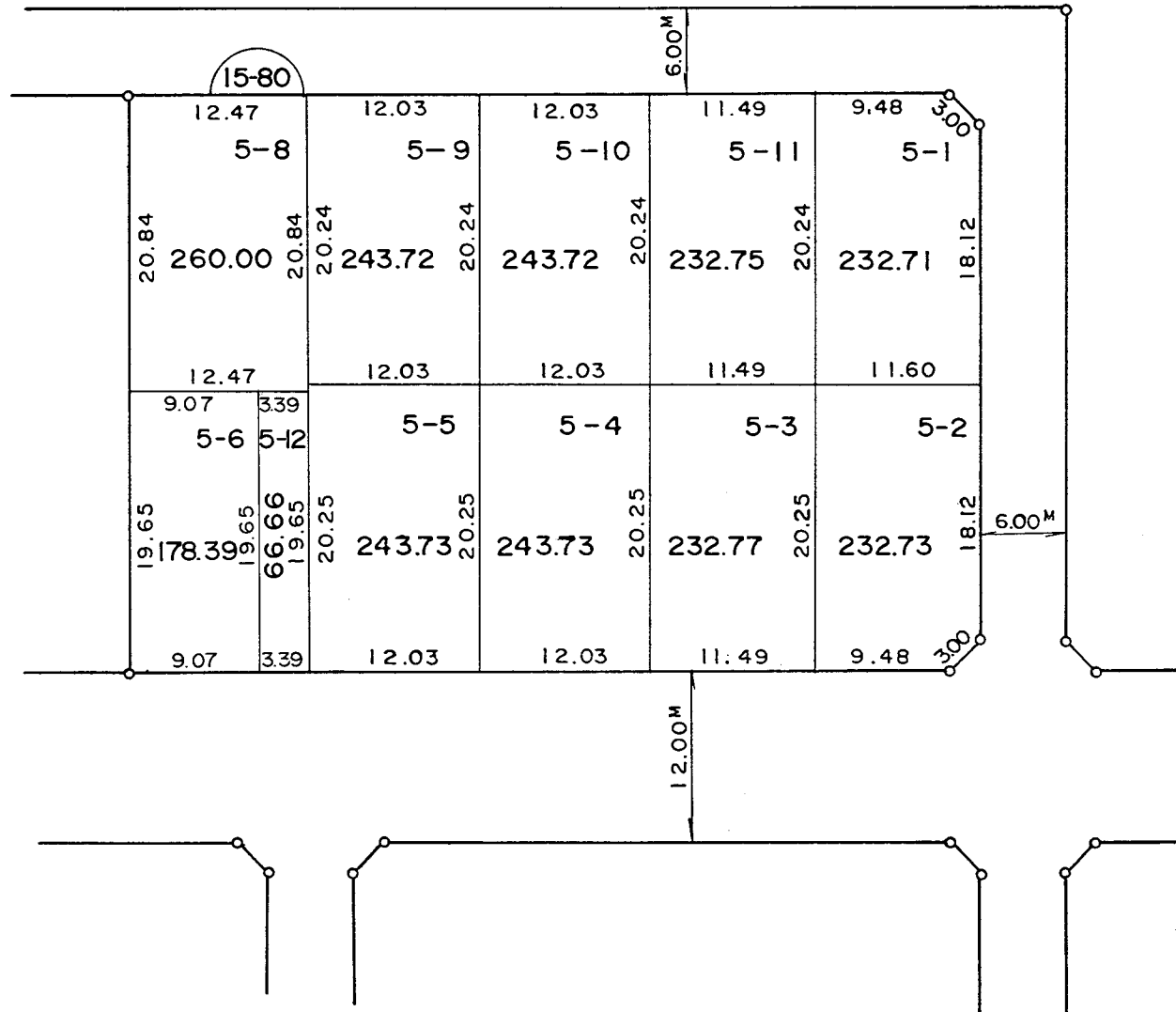
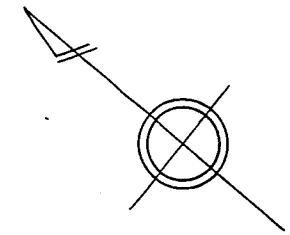
凡 例	
	街区番号
	地番
	辺長及び換地地積
	換地位置

住宅・都市整備公団

# 換地図

縮尺 五百分之一

横浜市都筑区大丸



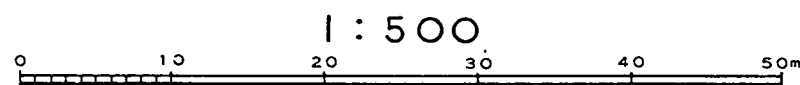
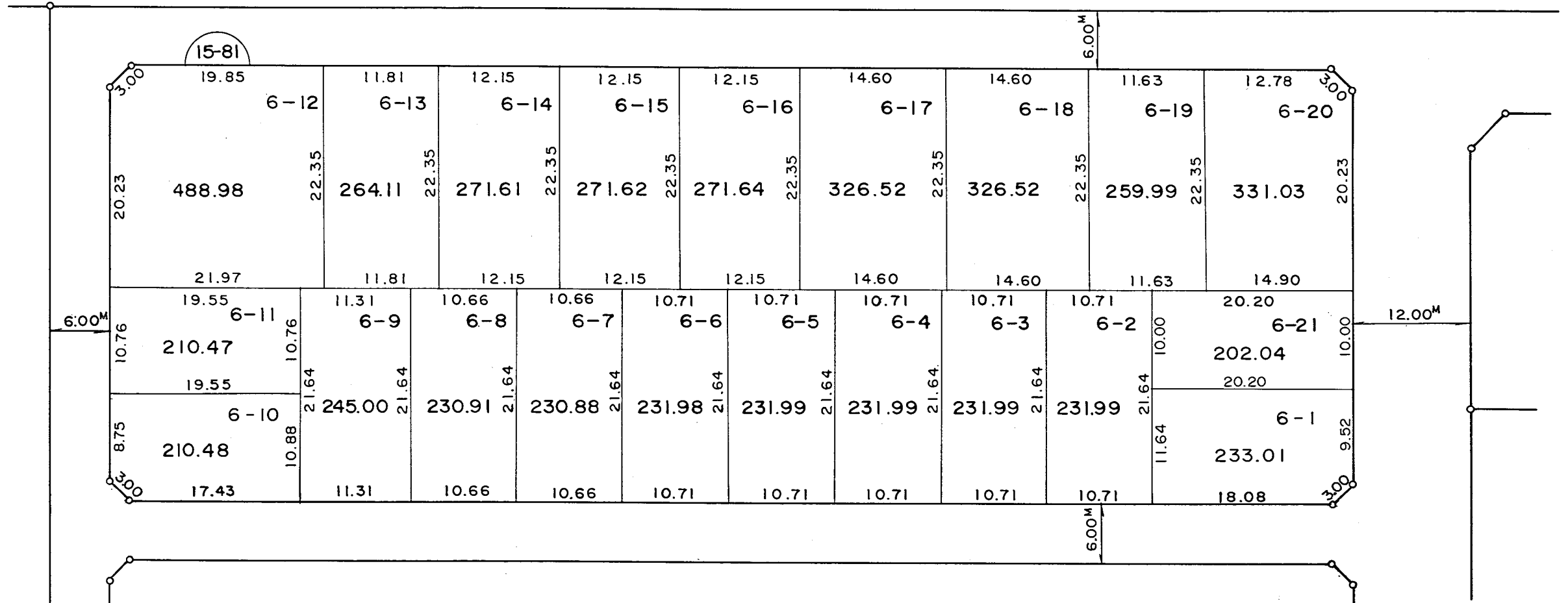
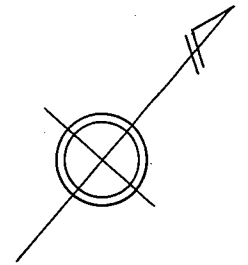
凡例	
	街区番号
	地番
	辺長及び換地地積
	換地位置

住宅・都市整備公団

# 換地 図

縮尺 五百分之一

横浜市都筑区大丸



凡 例	
	街区番号
	地番
	辺長及び換地地積
	換地位置

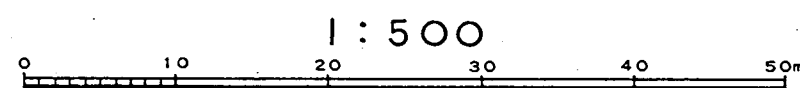
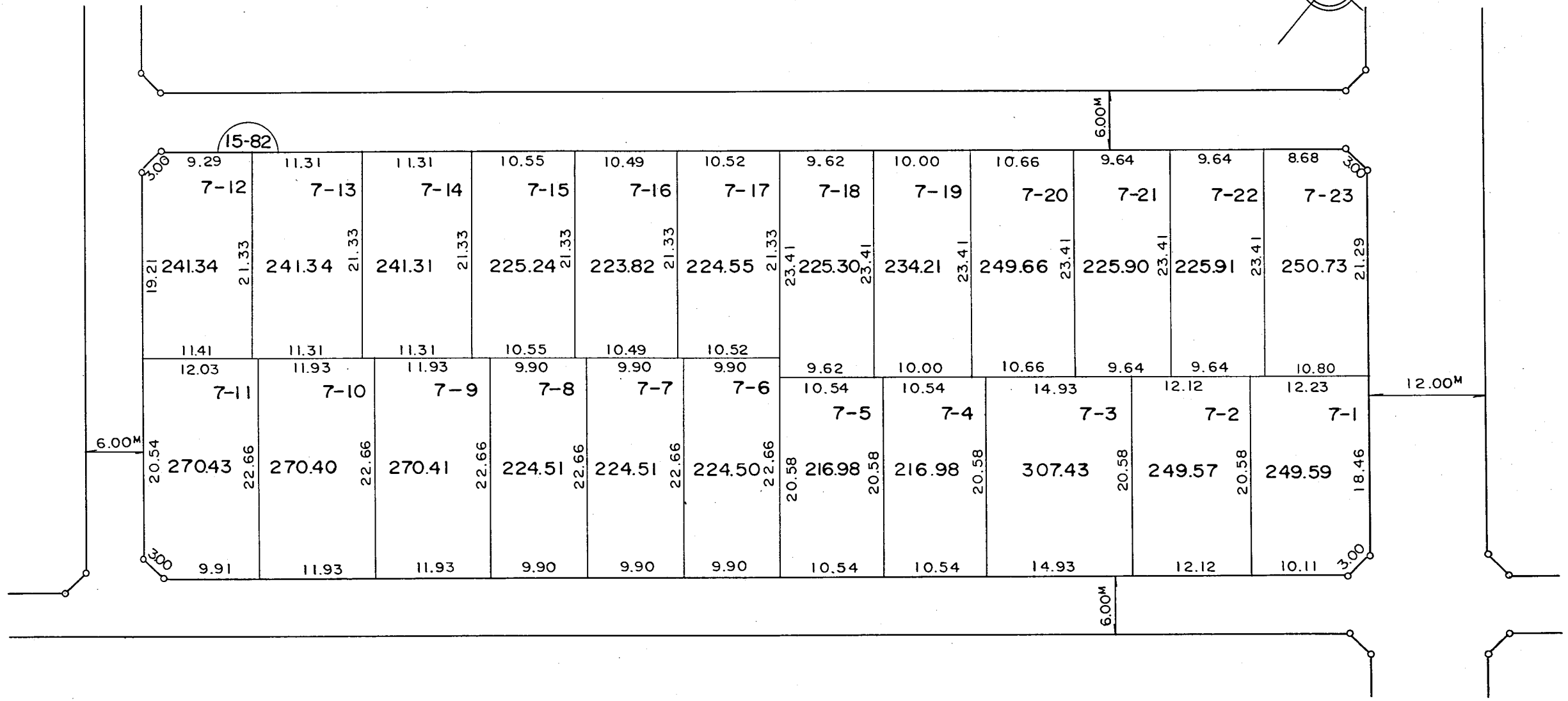
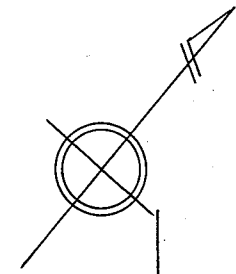
住宅・都市整備公団



# 換地 図

縮尺 五百分之一

横浜市都筑区大丸



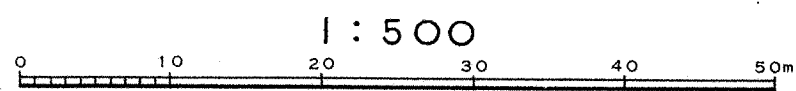
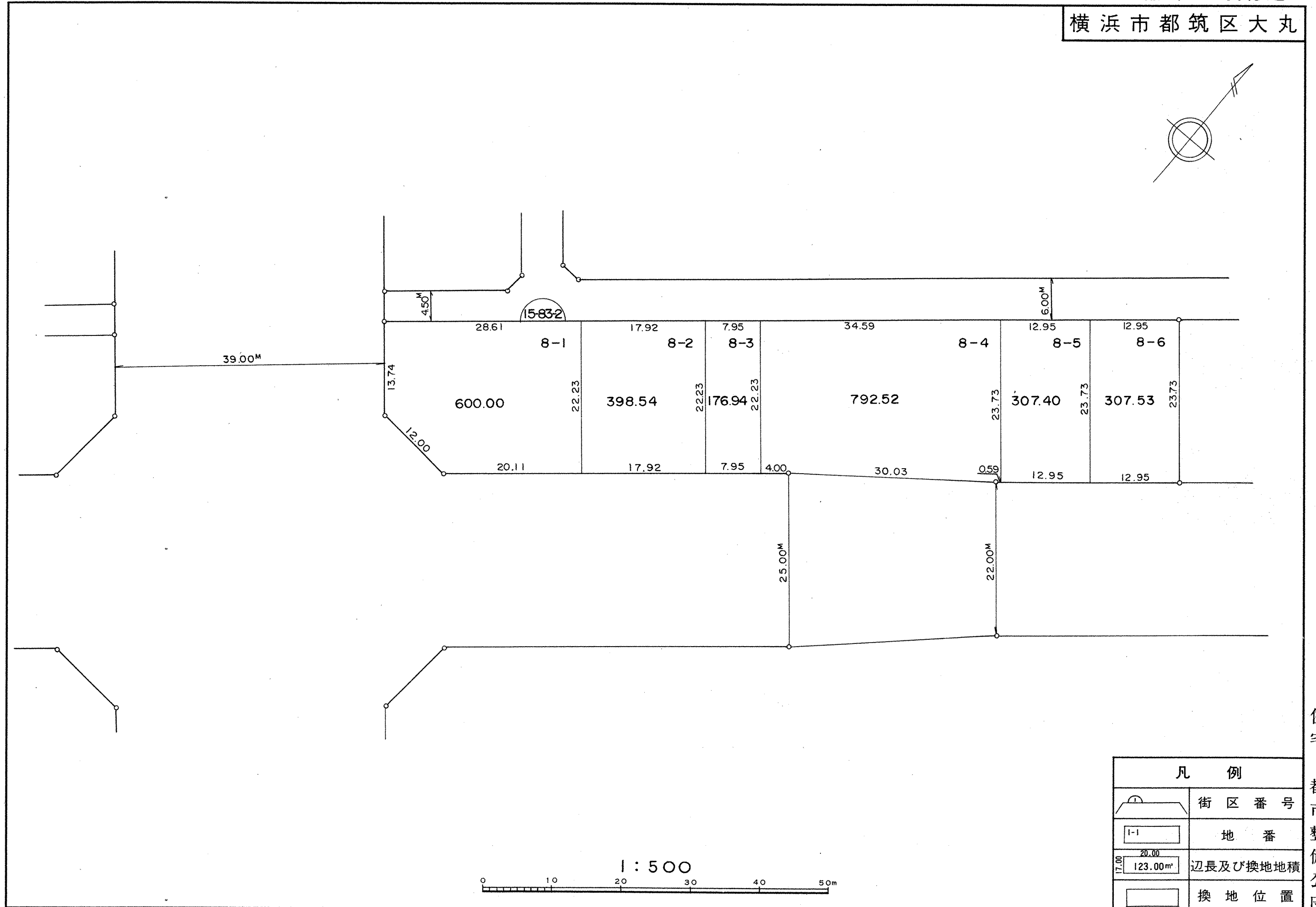
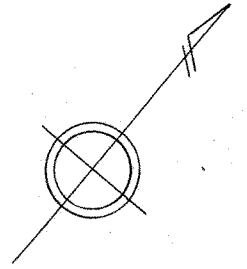
凡 例	
	街区番号
	地番
	辺長及び換地地積
	換地位置

住宅・都市整備公団

# 換地図

縮尺 五百分之一

横浜市都筑区大丸



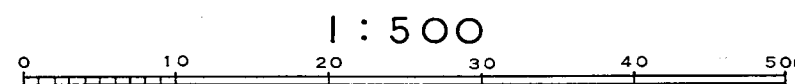
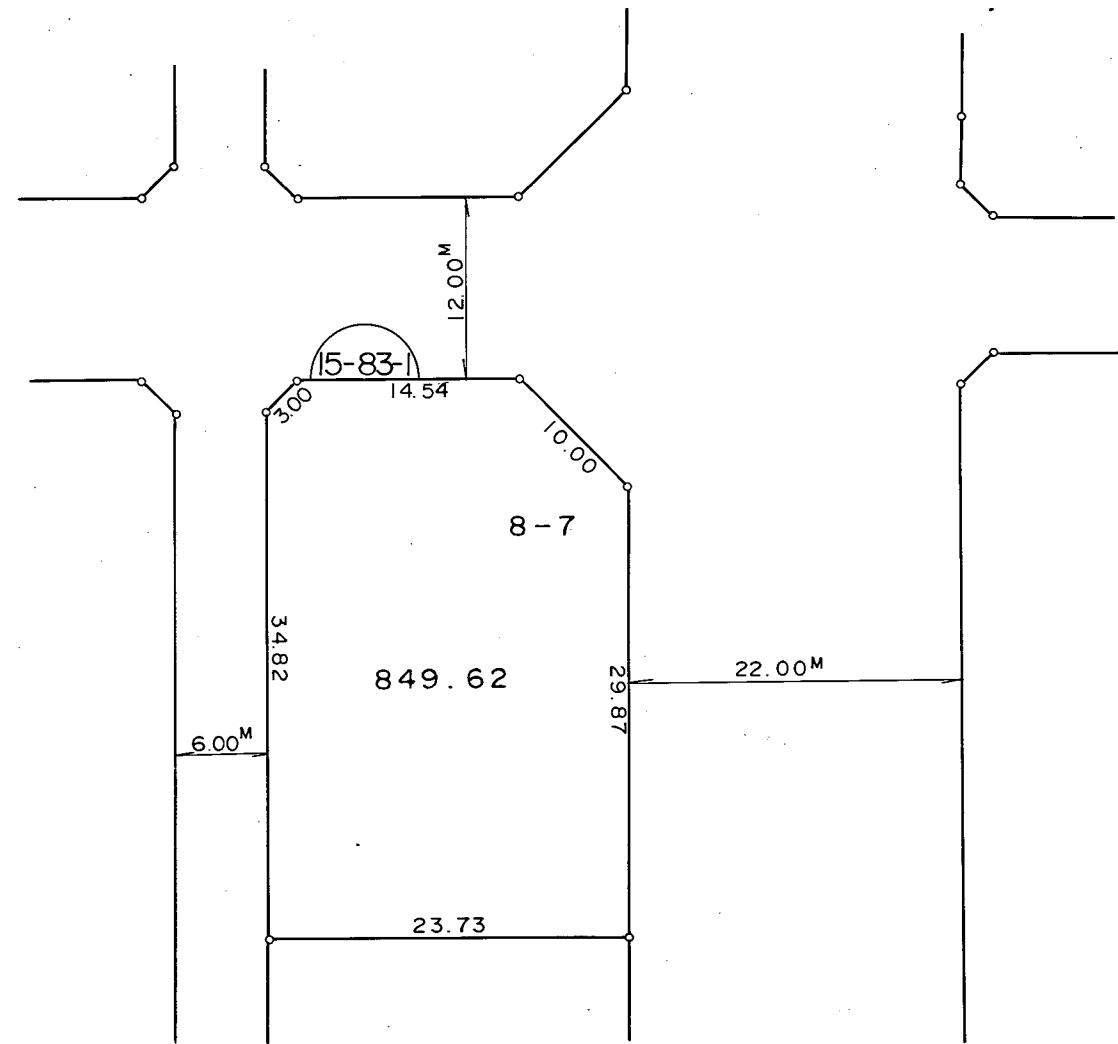
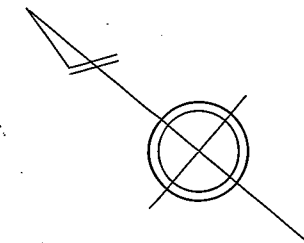
凡 例	
	街区番号
	地番
	辺長及び換地地積
	換地位置

住宅・都市整備公団

# 換 地 図

縮尺 五百分之一

横浜市都筑区大丸



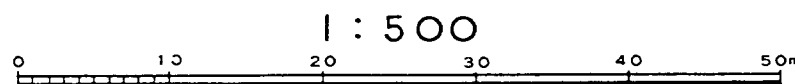
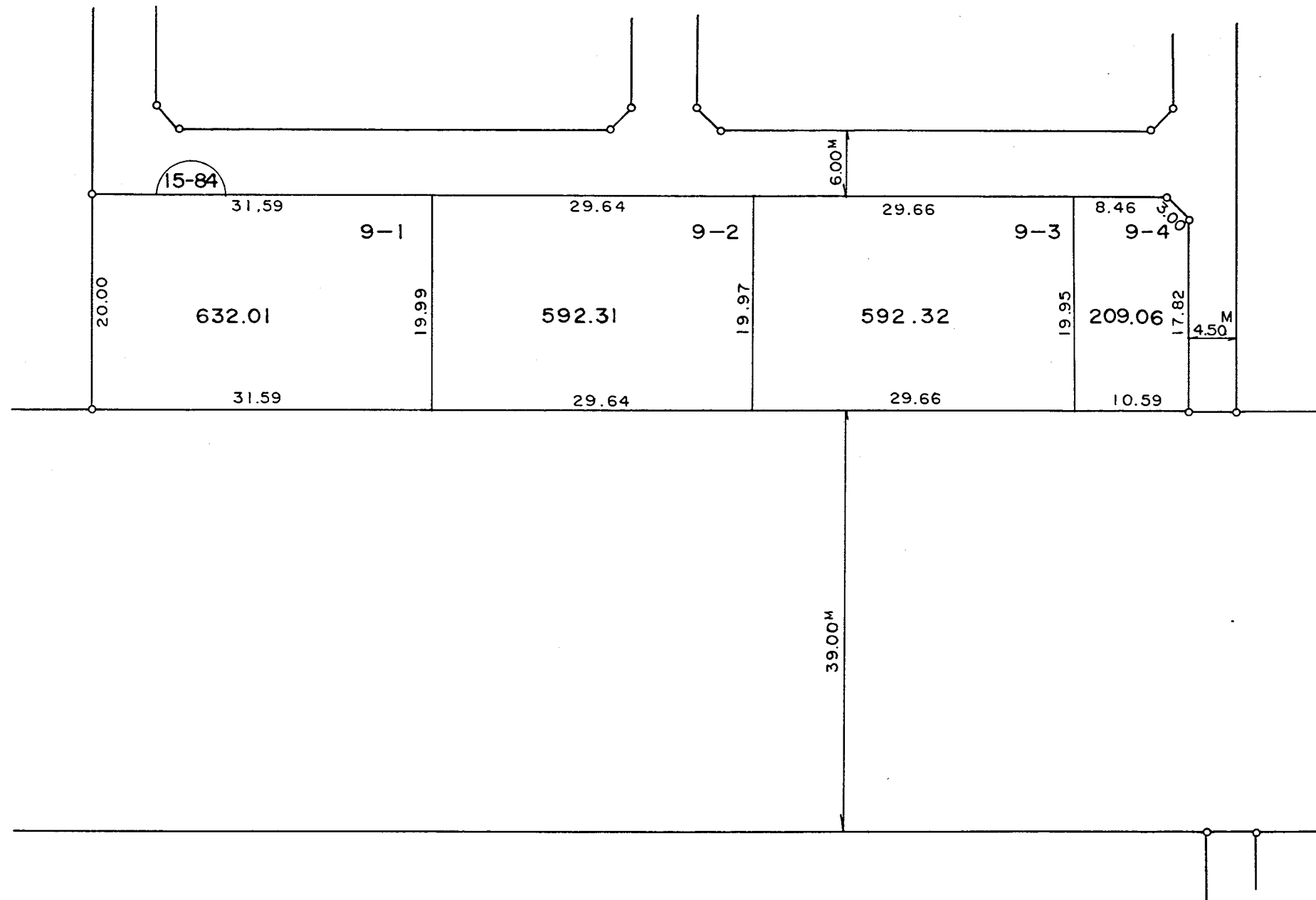
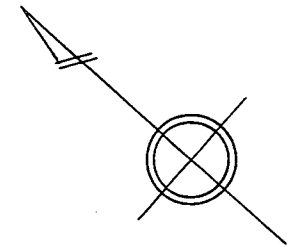
凡 例	
	街区番号
	地 番
	辺長及び換地地積
	換 地 位 置

住宅・都市整備公団

# 換地 図

縮尺 五百分之一

横浜市都筑区大丸



1 : 500

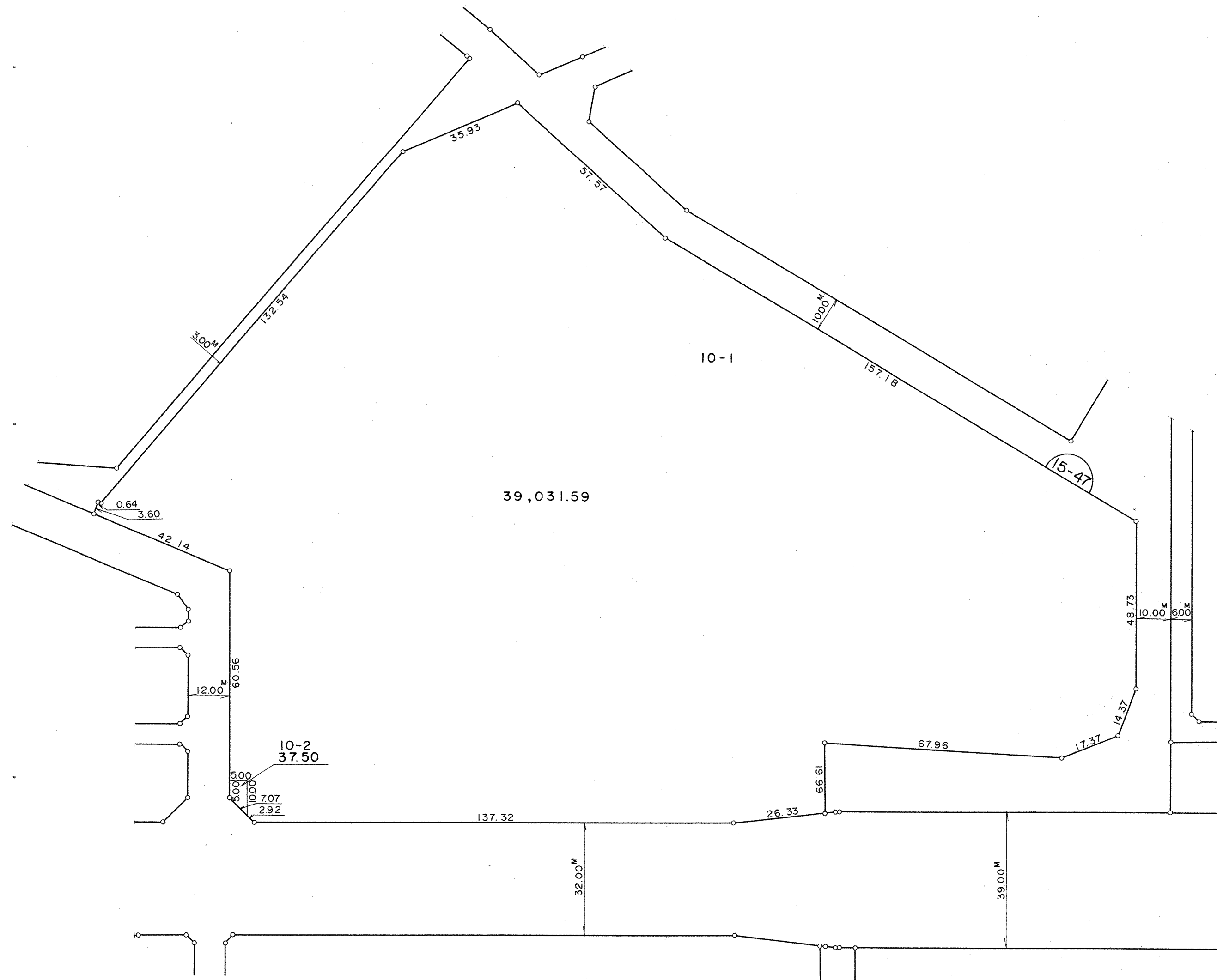
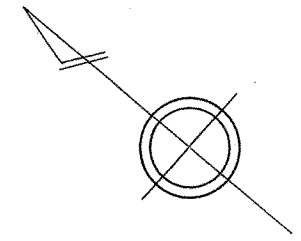
凡 例	
	街区番号
	地番
	辺長及び換地地積
	換地位置

住宅・都市整備公団

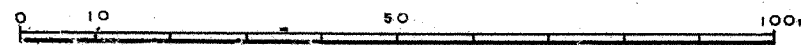
# 換地図

縮尺 千分之一

横浜市都筑区大丸

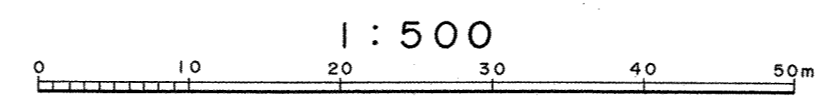
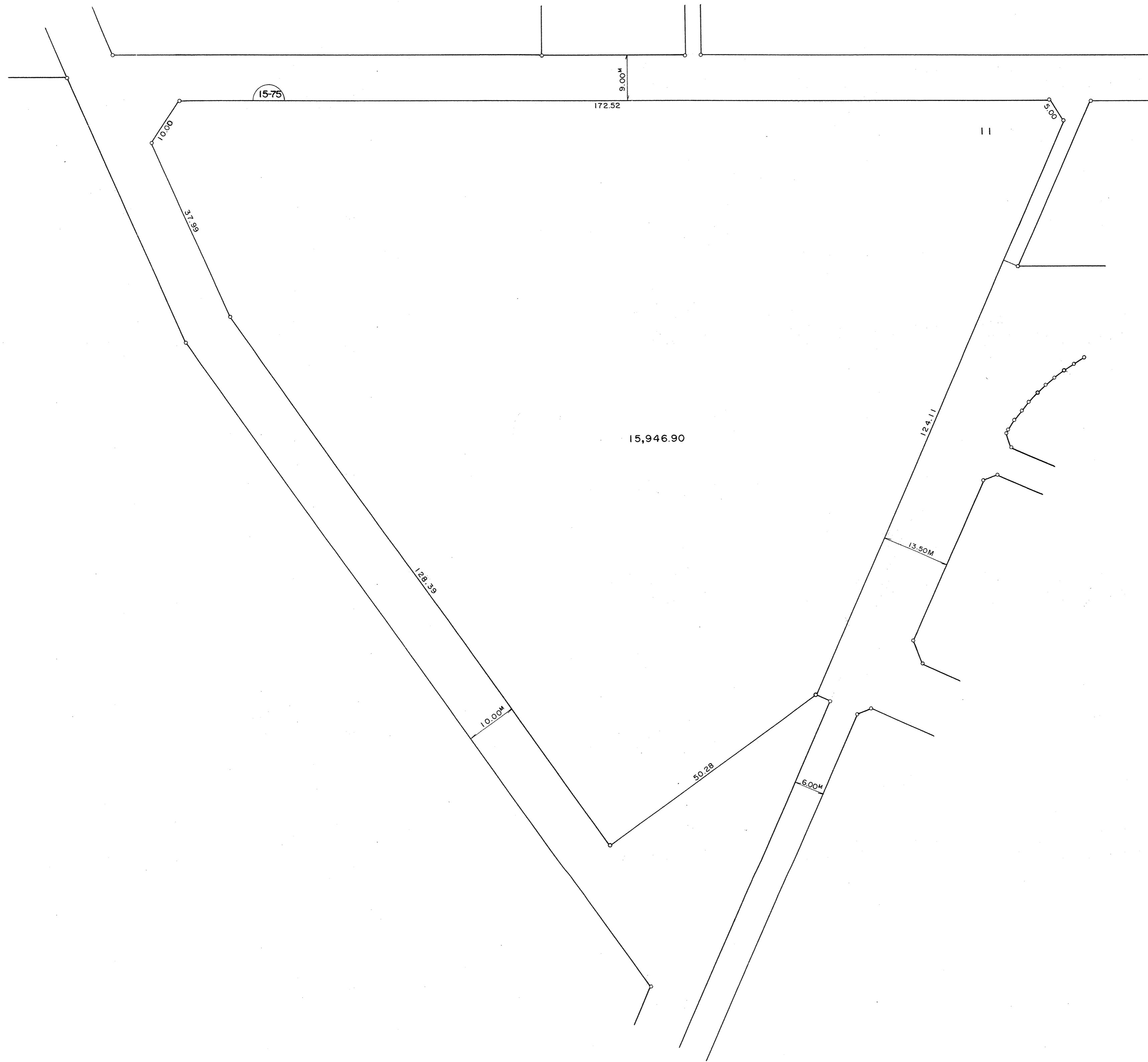
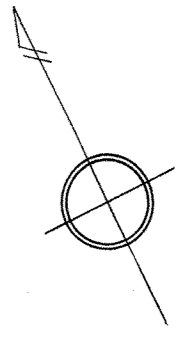


1 : 1,000



凡 例	
	街区番号
	地番
	辺長及び換地地積
	換地位置

住宅・都市整備公団

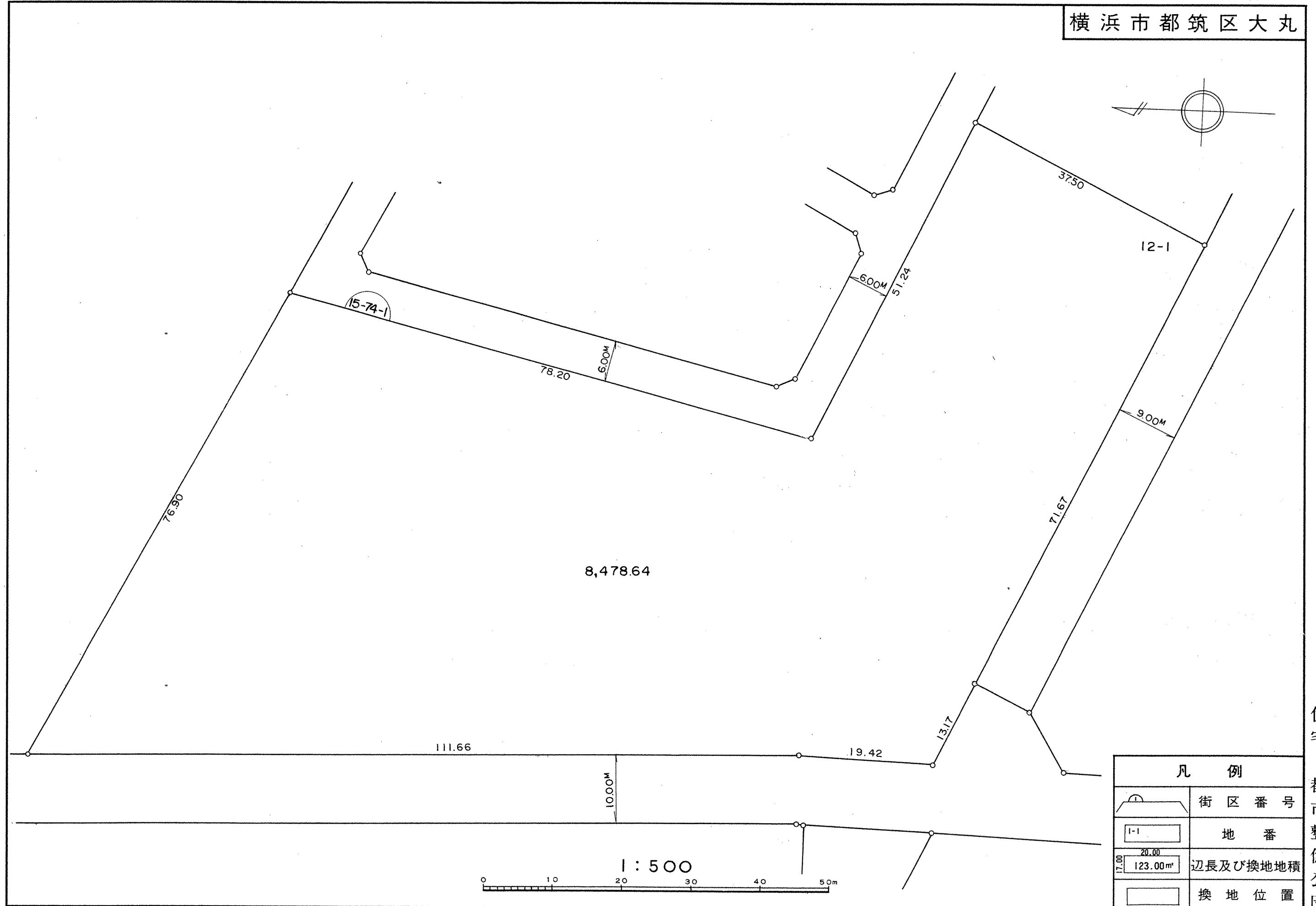


凡 例	
	街 区 番 号
	地 番
	辺長及び換地地積
	換 地 位 置

# 換 地 図

縮尺 五百分之一

横浜市都筑区大丸




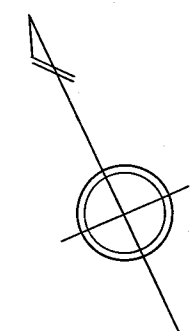
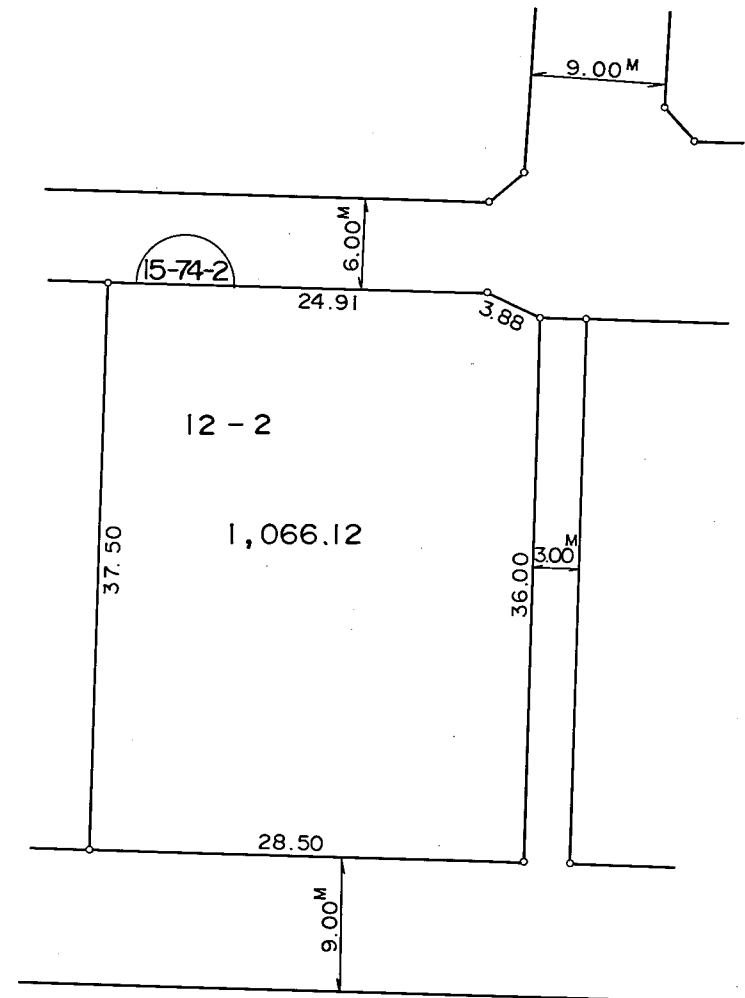
凡 例	
	街区番号
	地 番
	辺長及び換地地積
	換 地 位 置

住宅・都市整備公団

# 換 地 図

縮尺 五百分之一

横浜市都筑区大丸



凡 例	
	街区番号
	地 番
	辺長及び換地地積
	換 地 位 置

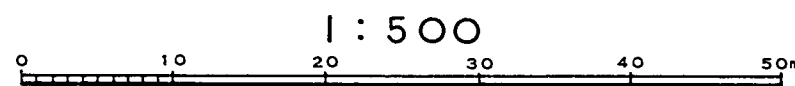
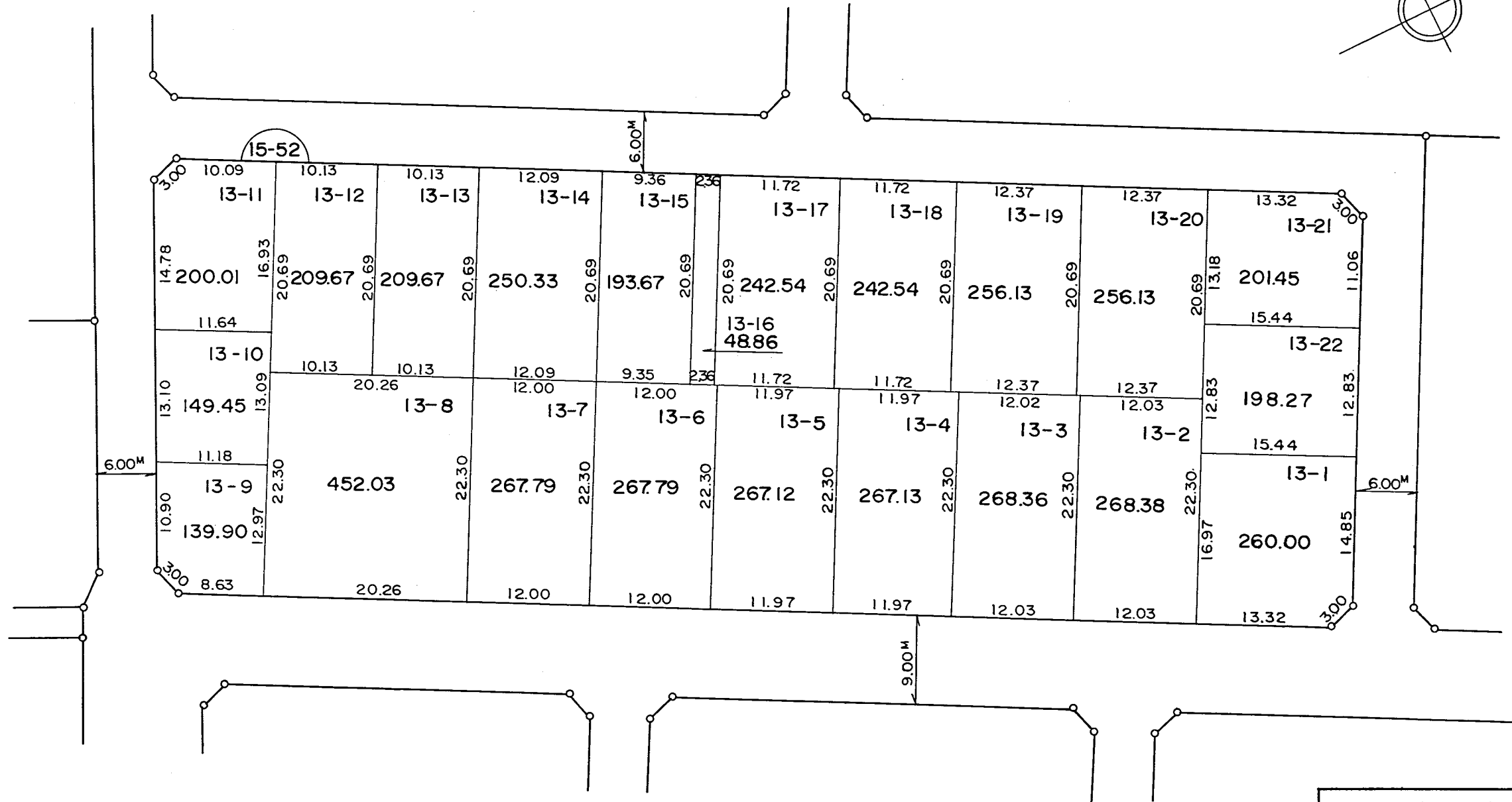
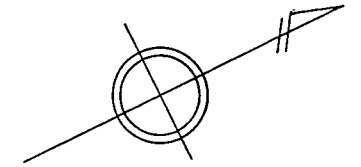
住宅・都市整備公団



# 換地 図

縮尺 五百分之一

横浜市都筑区大丸



1 : 500

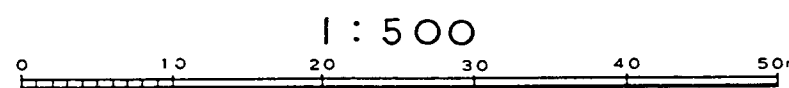
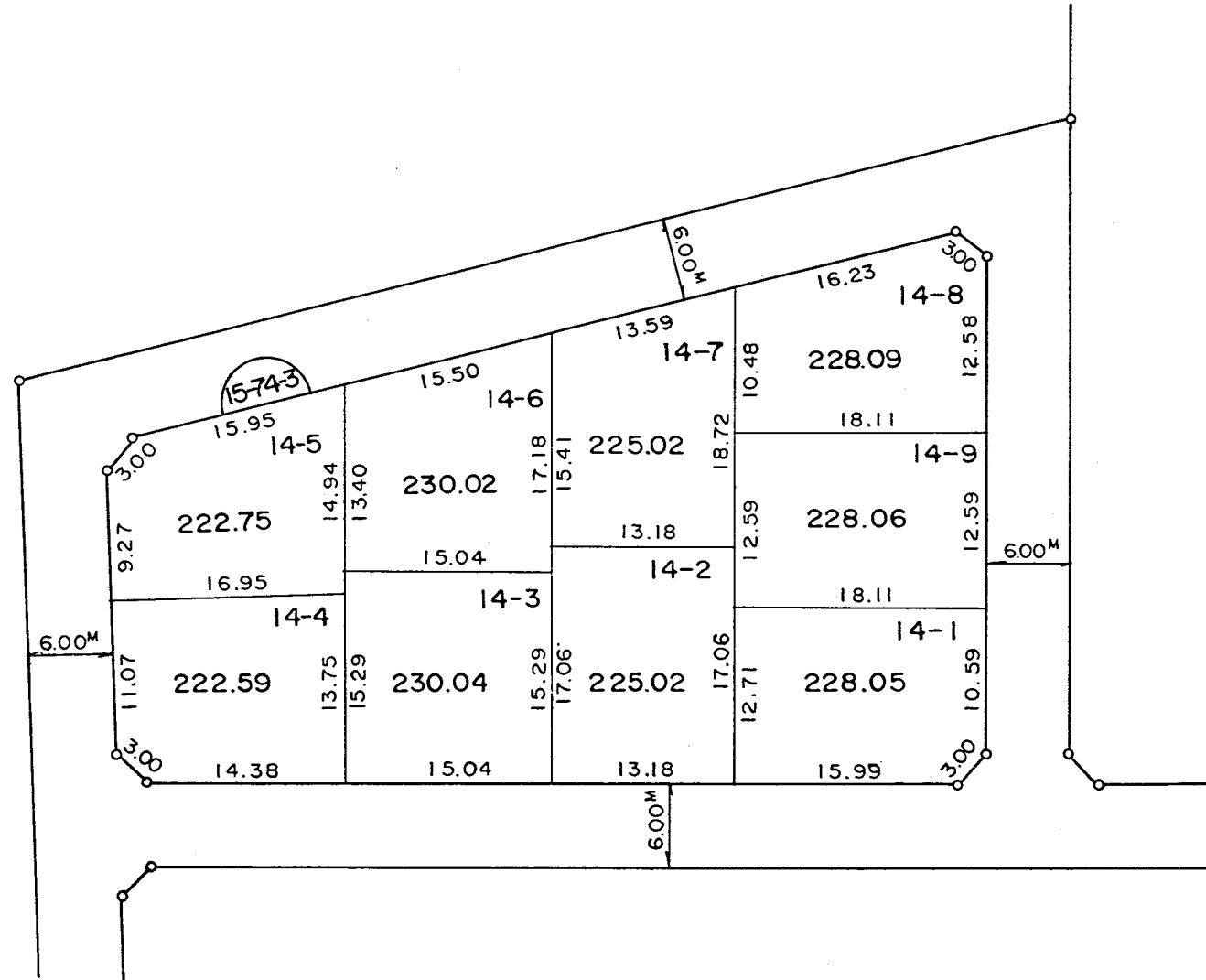
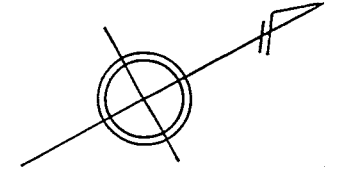
凡 例	
	街区番号
	地番
	辺長及び換地地積
	換地位置

住宅・都市整備公団

# 換地 図

縮尺 五百分之一

横浜市都筑区大丸



1 : 500

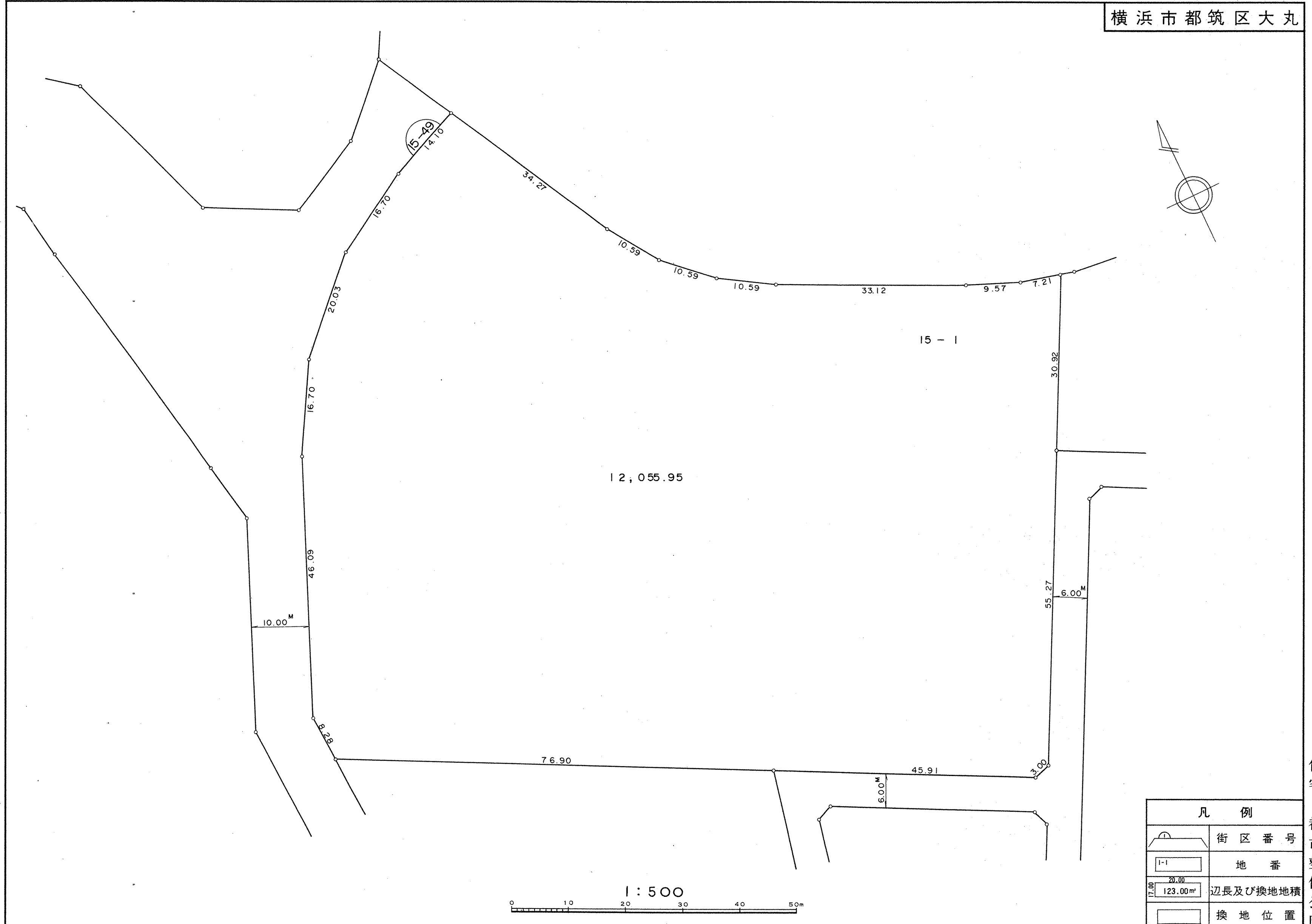
凡 例	
	街区番号
	地番
	辺長及び換地地積
	換地位置

住宅・都市整備公団

# 換地 図

縮尺 五百分之一

横浜市都筑区大丸

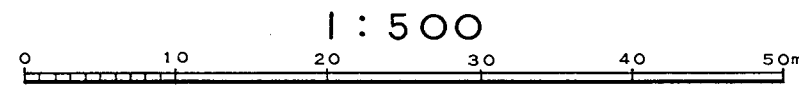
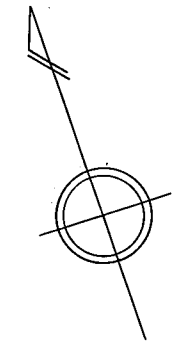
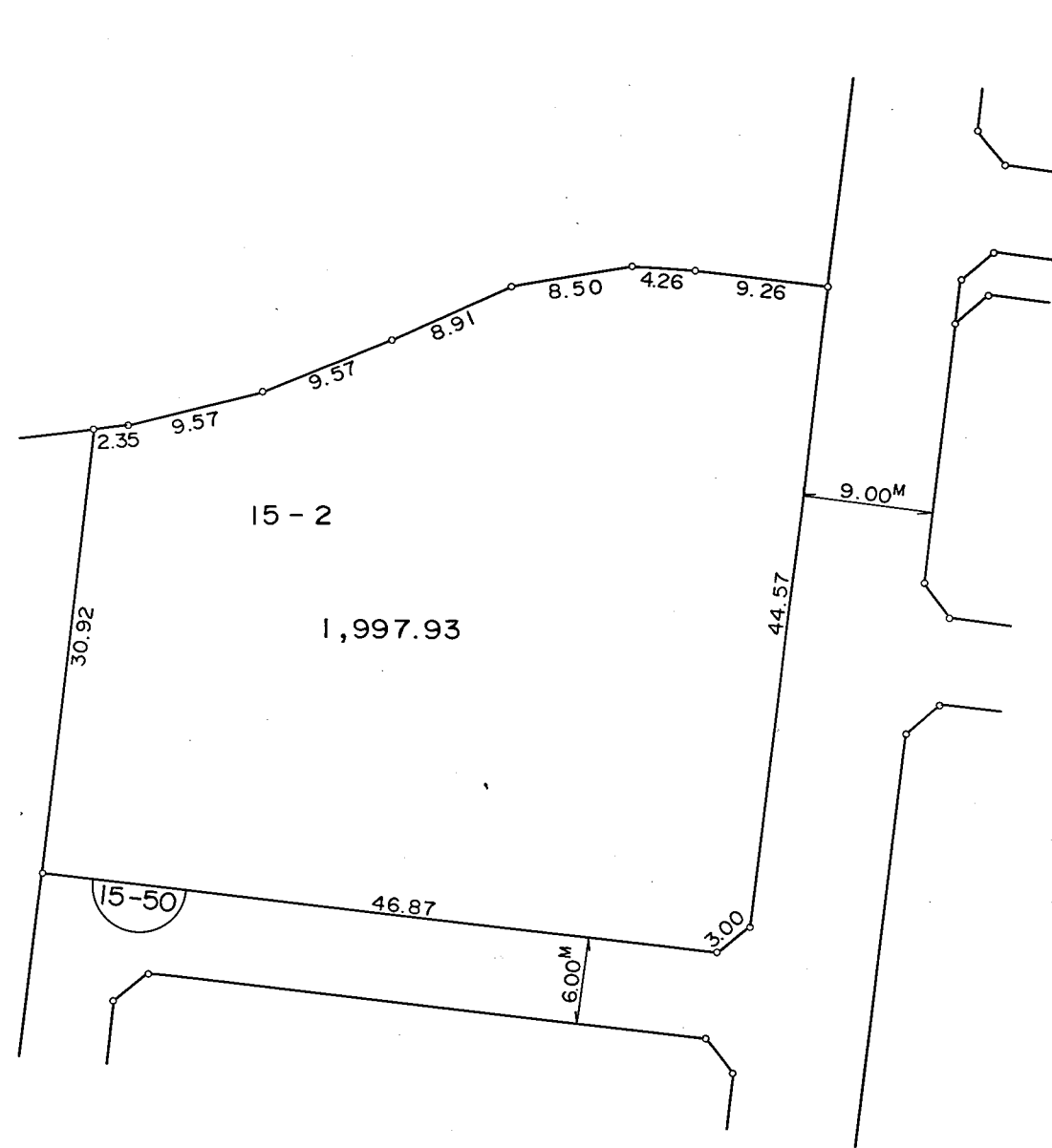


住宅・都市整備公団

# 換 地 図

縮尺 五百分之一

横浜市都筑区大丸



凡 例	
	街区番号
	地 番
	辺長及び換地地積
	換 地 位 置

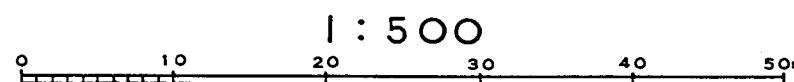
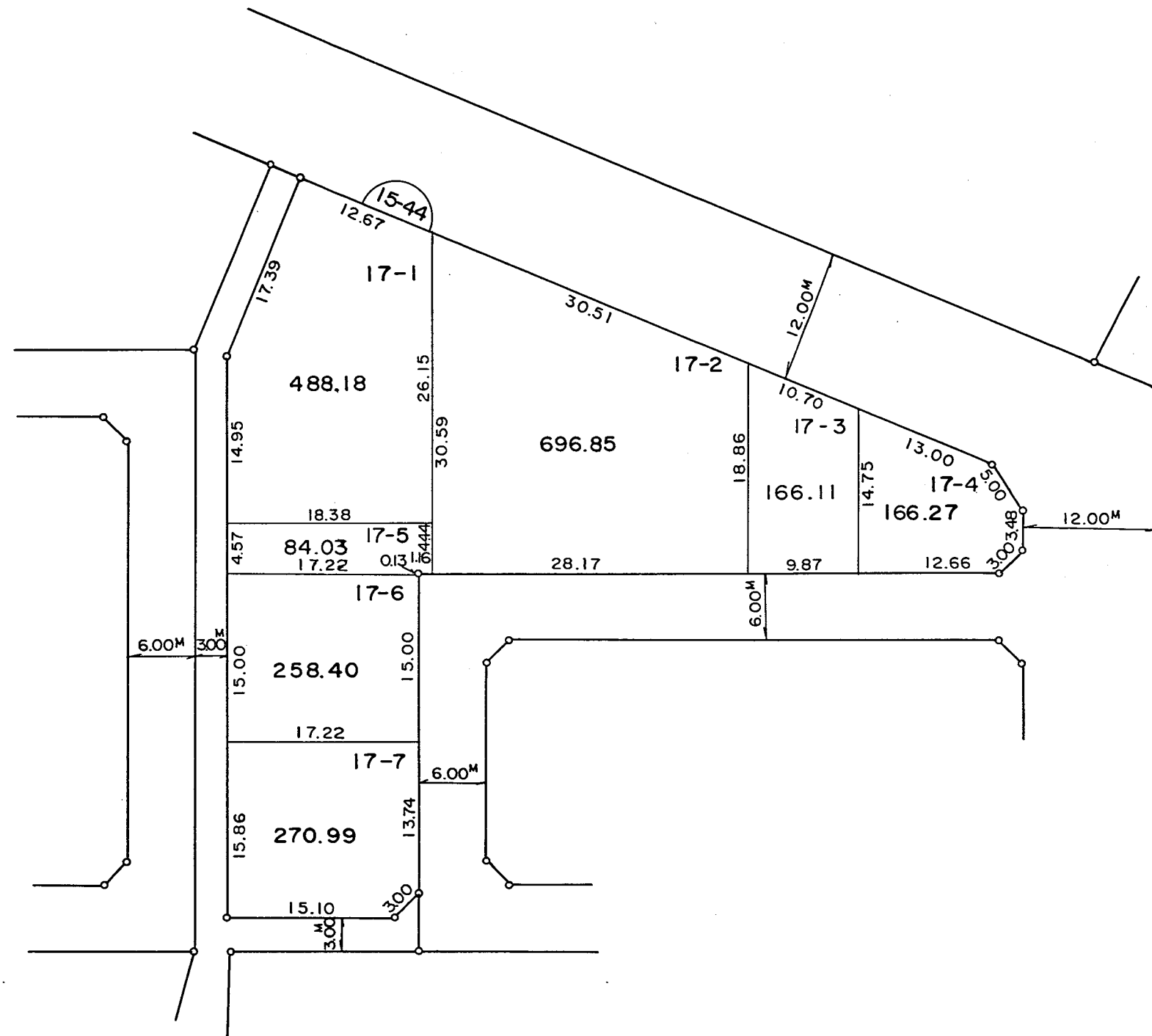
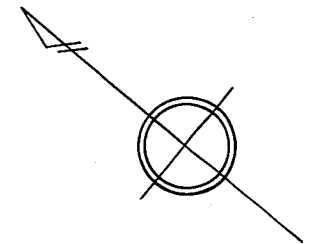
住宅・都市整備公団



# 換地 図

縮尺 五百分之一

横浜市都筑区大丸



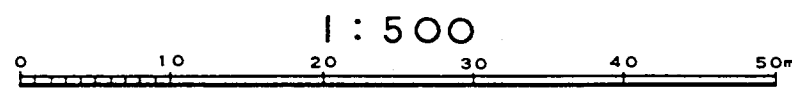
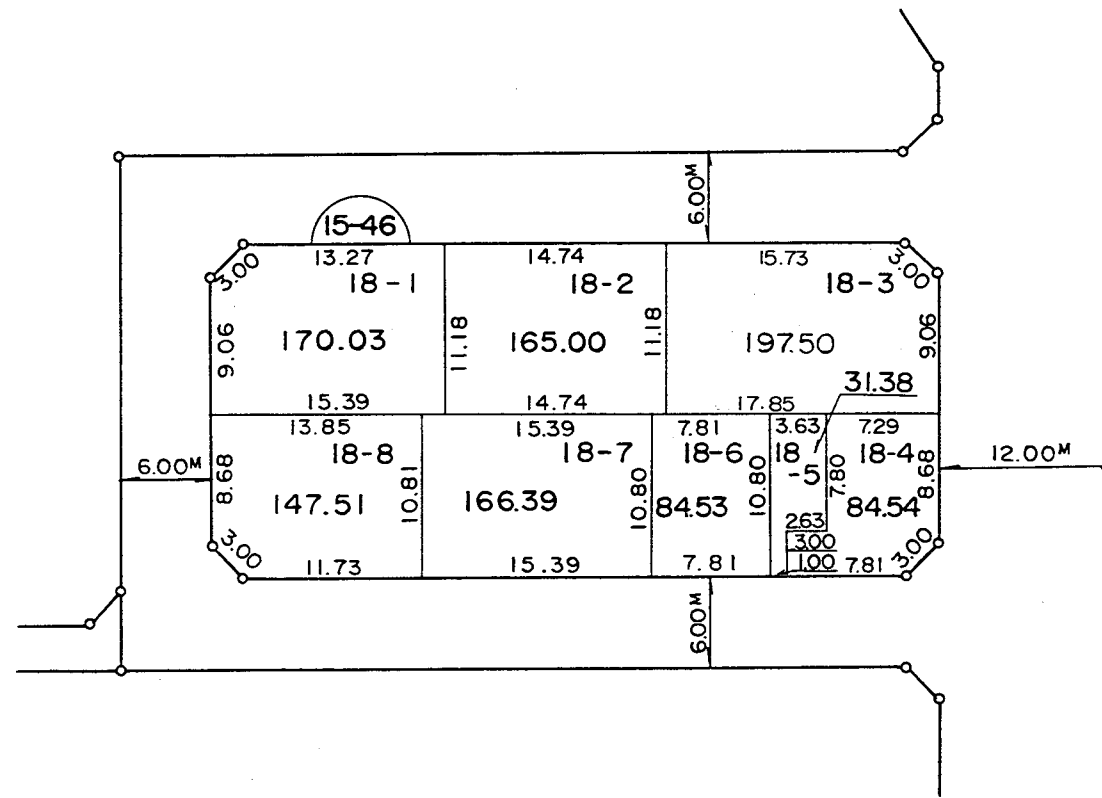
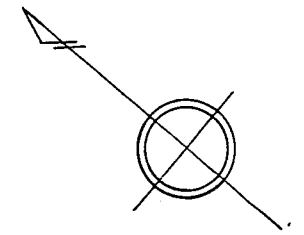
凡 例	
	街区番号
	地番
	辺長及び換地地積
	換地位置

住宅・都市整備公団

# 換 地 図

縮尺 五百分之一

横浜市都筑区大丸



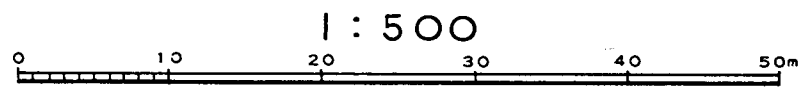
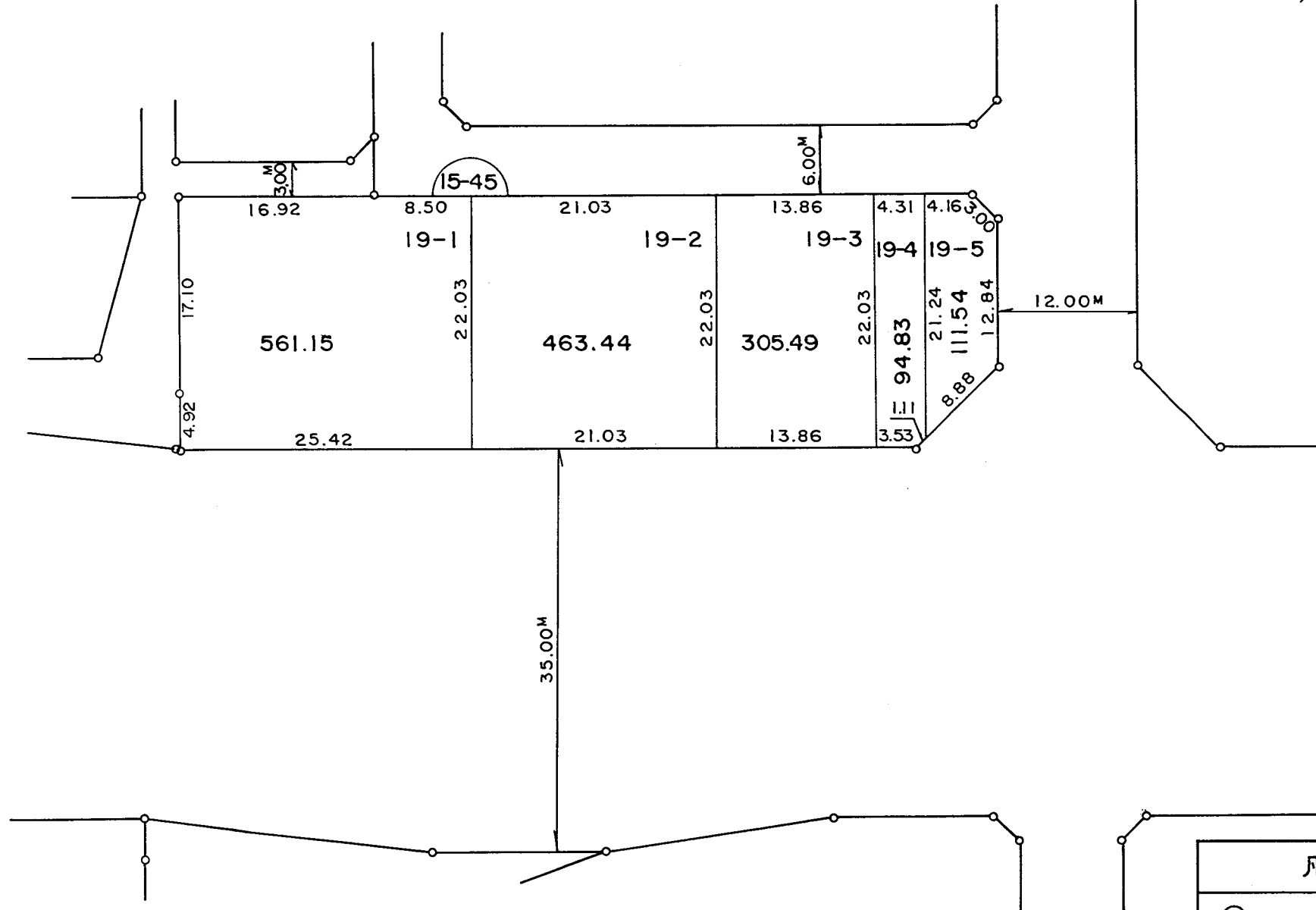
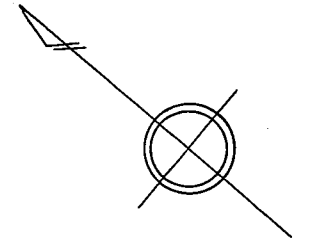
凡 例	
	街区番号
	地番
	辺長及び換地地積
	換地位置

住宅・都市整備公団

# 換地 図

縮尺 五百分之一

横浜市都筑区大丸

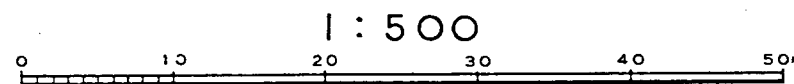
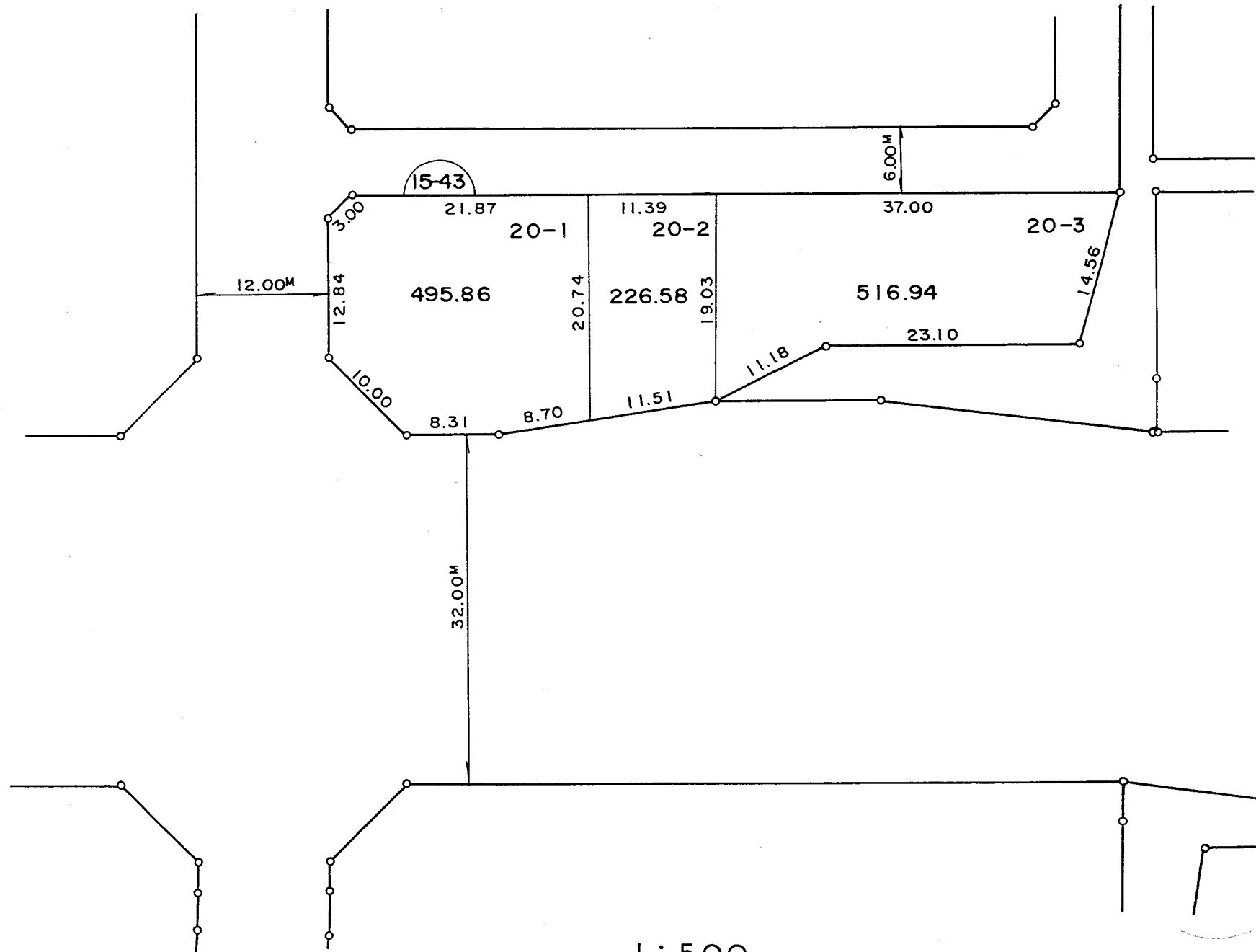
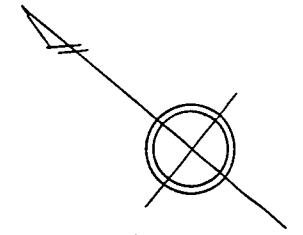


凡 例	
	街区番号
	地番
	辺長及び換地地積
	換地位置

住宅・都市整備公団



横浜市都筑区大丸



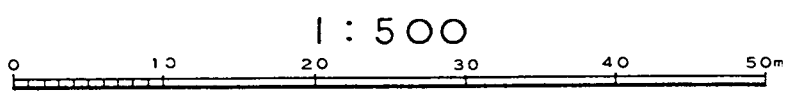
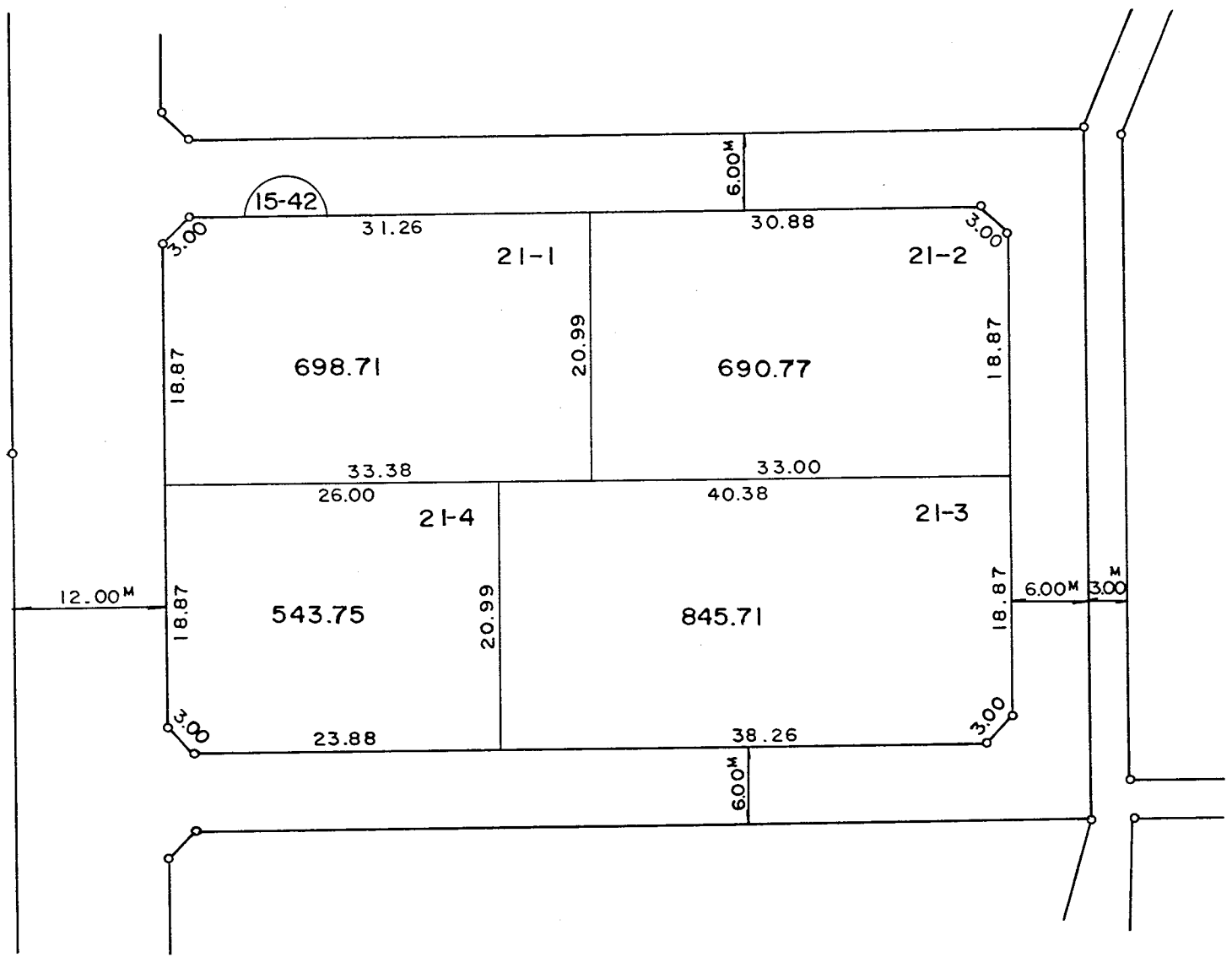
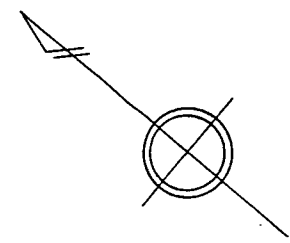
1 : 500

凡 例	
	街区番号
	地番
	辺長及び換地地積
	換地位置

# 換地 図

縮尺 五百分之一

横浜市都筑区大丸

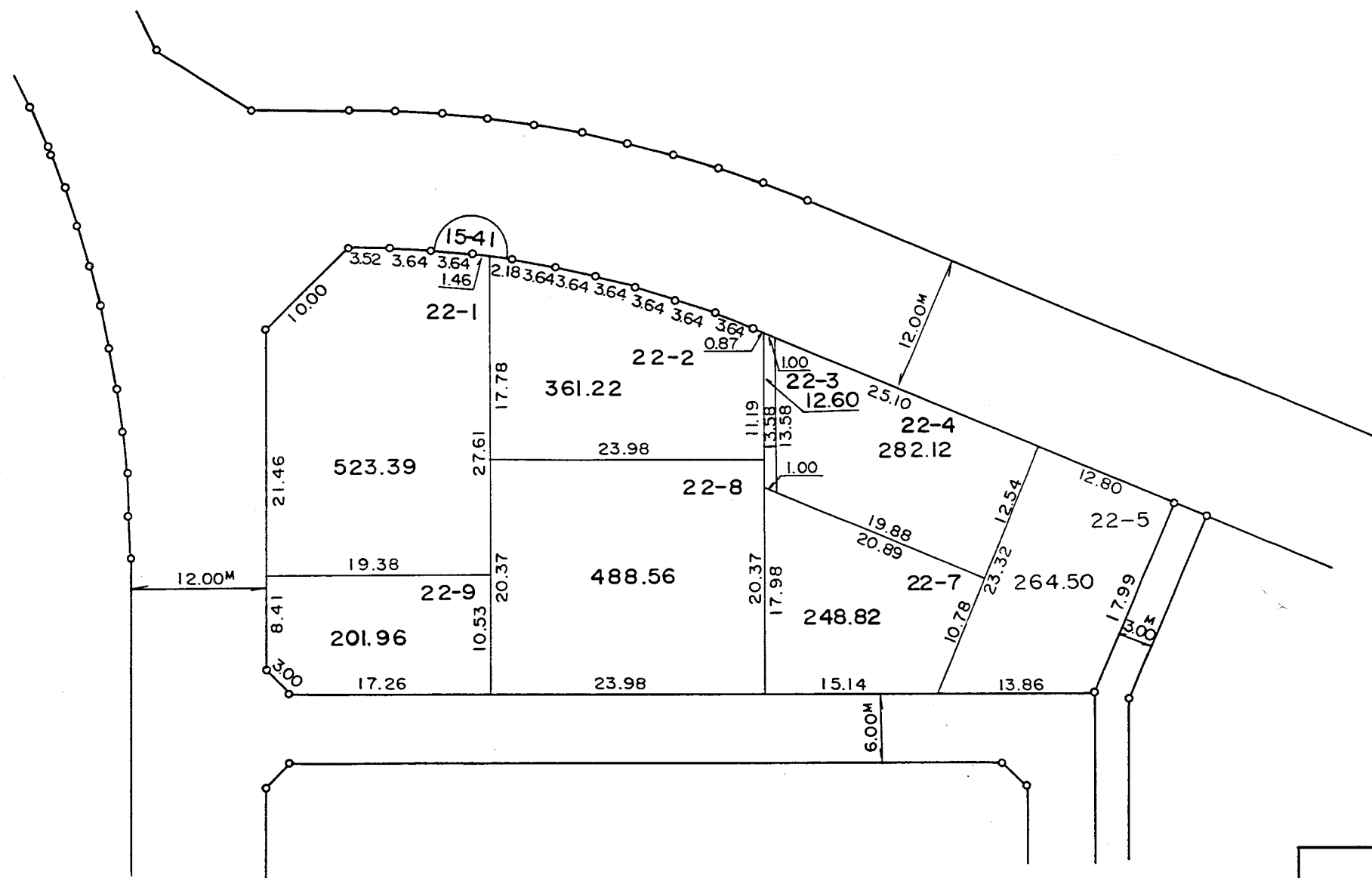
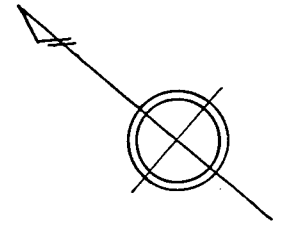


凡 例	
	街区番号
	地番
	辺長及び換地地積
	換地位置

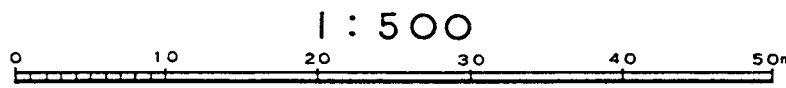
住宅・都市整備公団

# 換地 図

横浜市都筑区大丸



凡 例	
	街区番号
	地番
	辺長及び換地地積
	換地位置

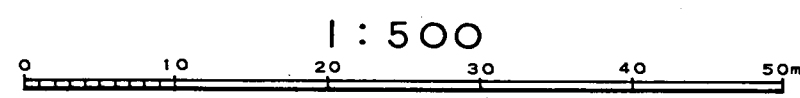
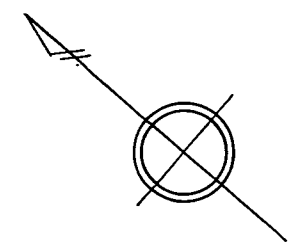


住宅・都市整備公団

# 換地 図

縮尺 五百分之一

横浜市都筑区大丸



1:500

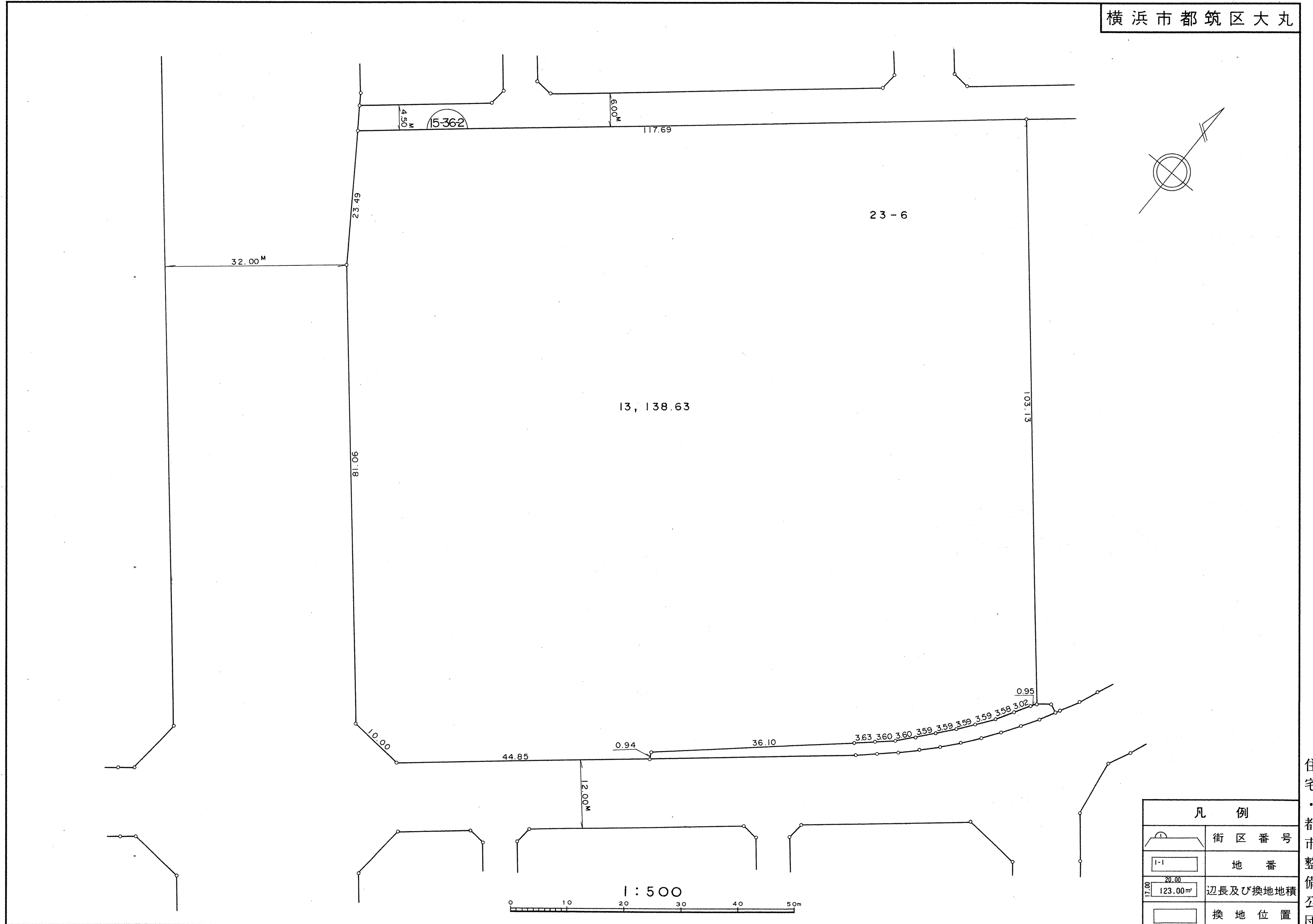
凡 例	
	街区番号
	地番
	辺長及び換地地積
	換地位置

住宅・都市整備公団

# 換地 図

縮尺 五百分之一

横浜市都筑区大丸

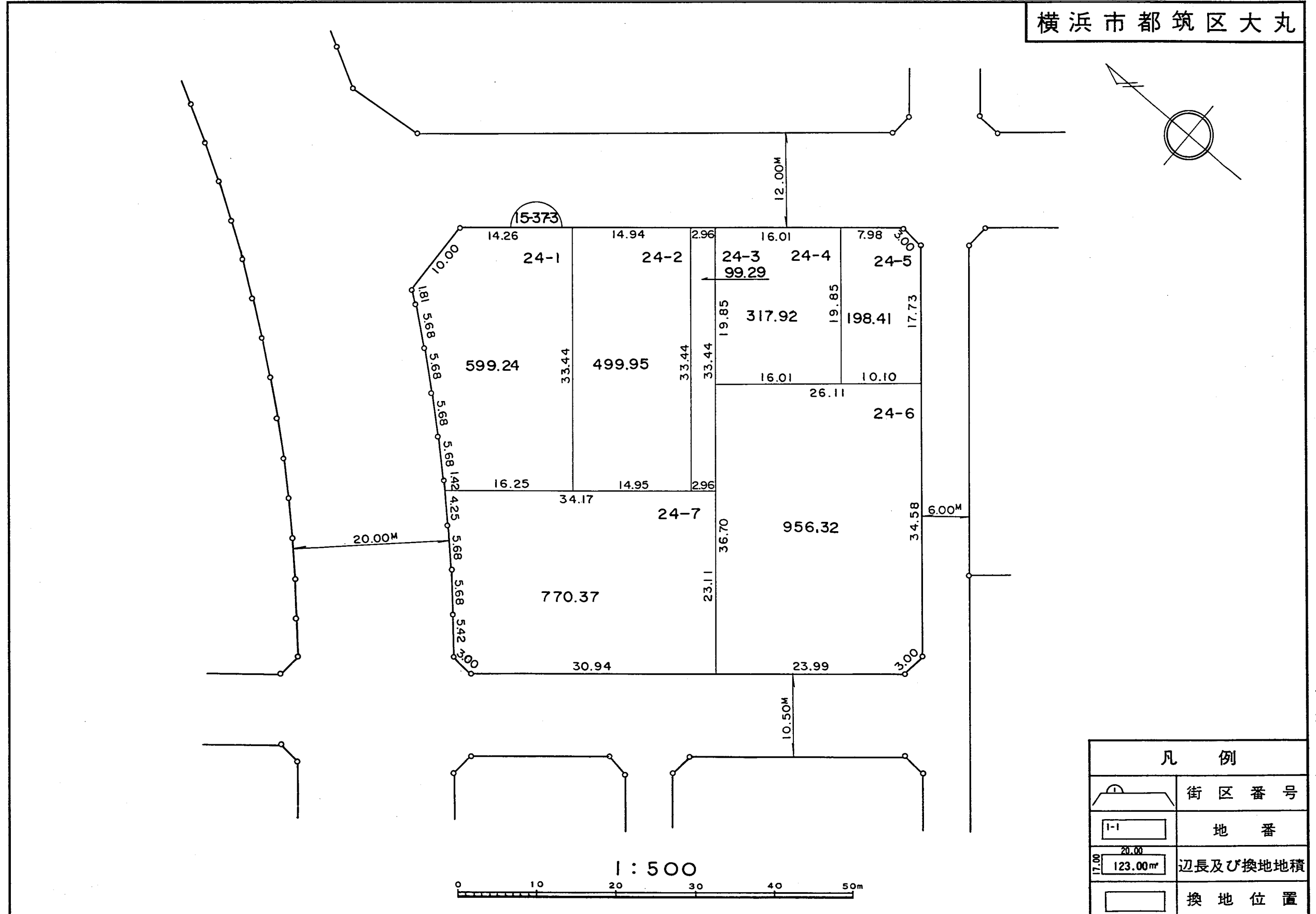
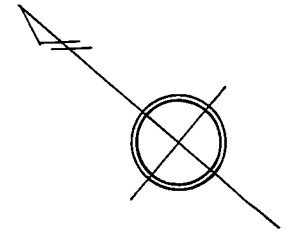


住宅・都市整備公団

# 換 地 図

縮尺 五百分之一

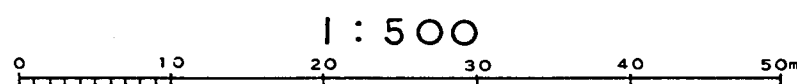
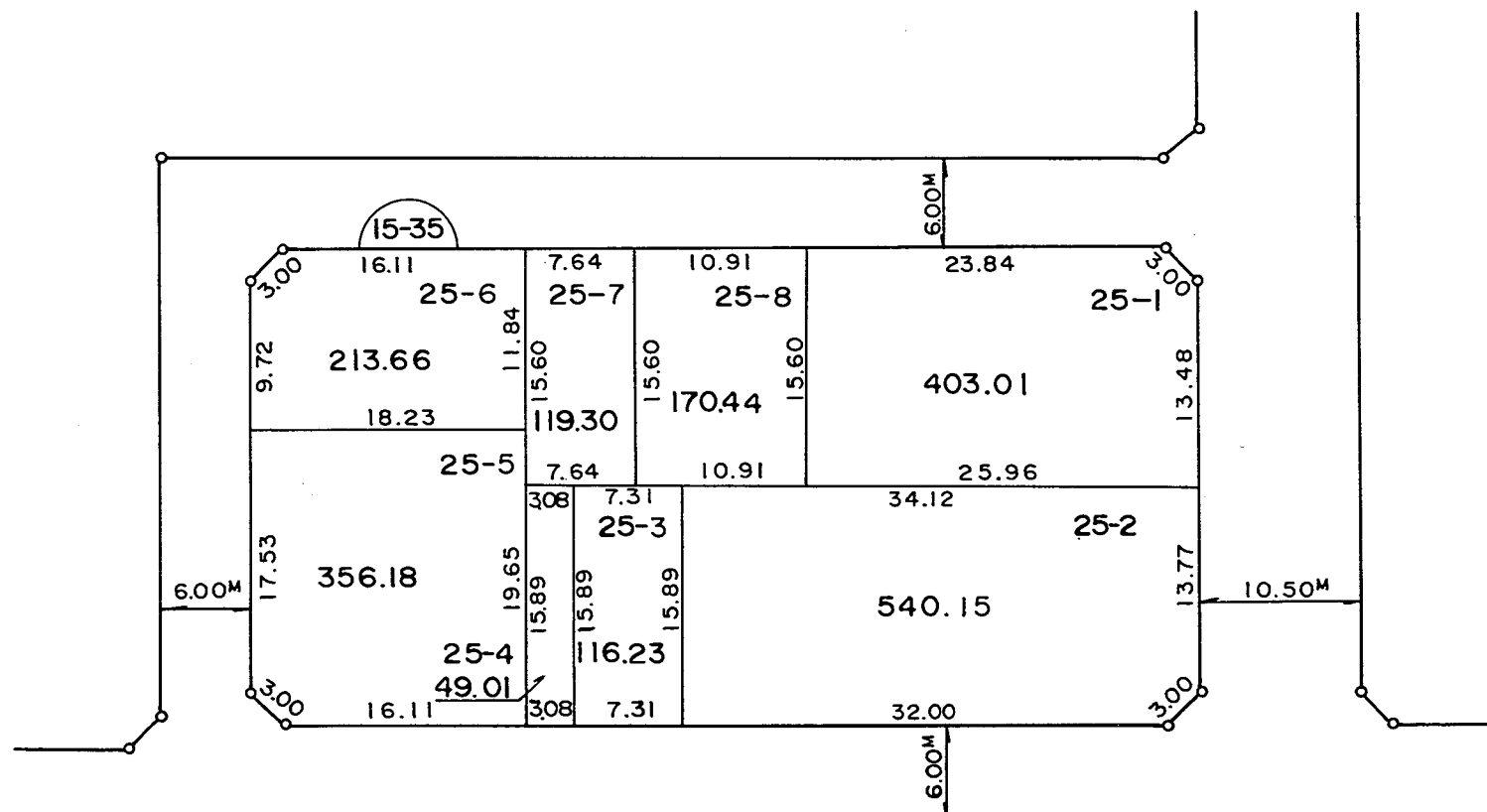
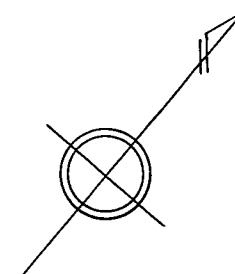
横浜市都筑区大丸



凡 例	
	街区番号
	地 番
	辺長及び換地地積
	換 地 位 置

住宅・都市整備公団

横浜市都筑区大丸

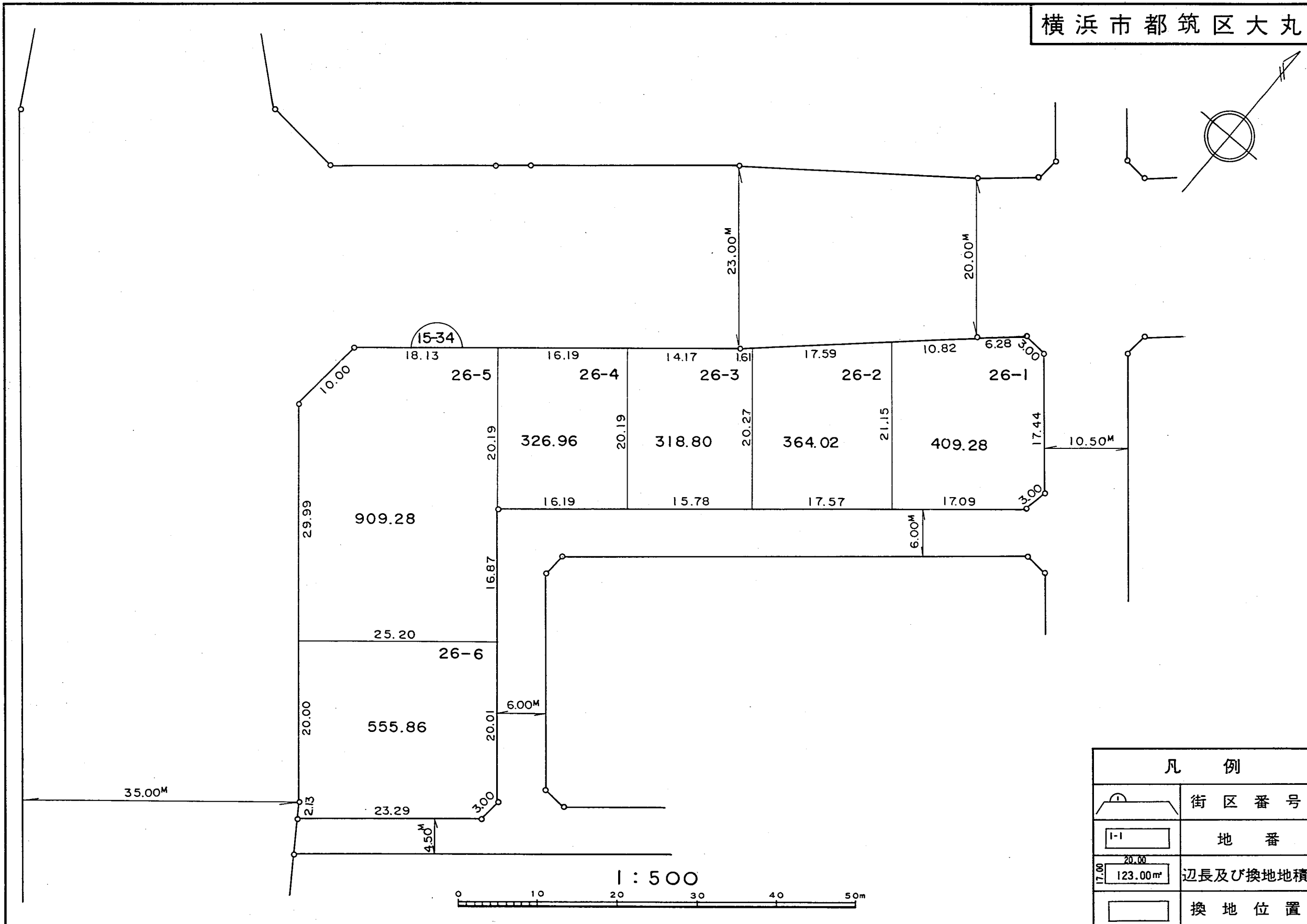


凡 例	
	街区番号
	地番
	辺長及び換地地積
	換地位置

# 換地 図

縮尺 五百分之一

横浜市都筑区大丸



住宅・都市整備公団

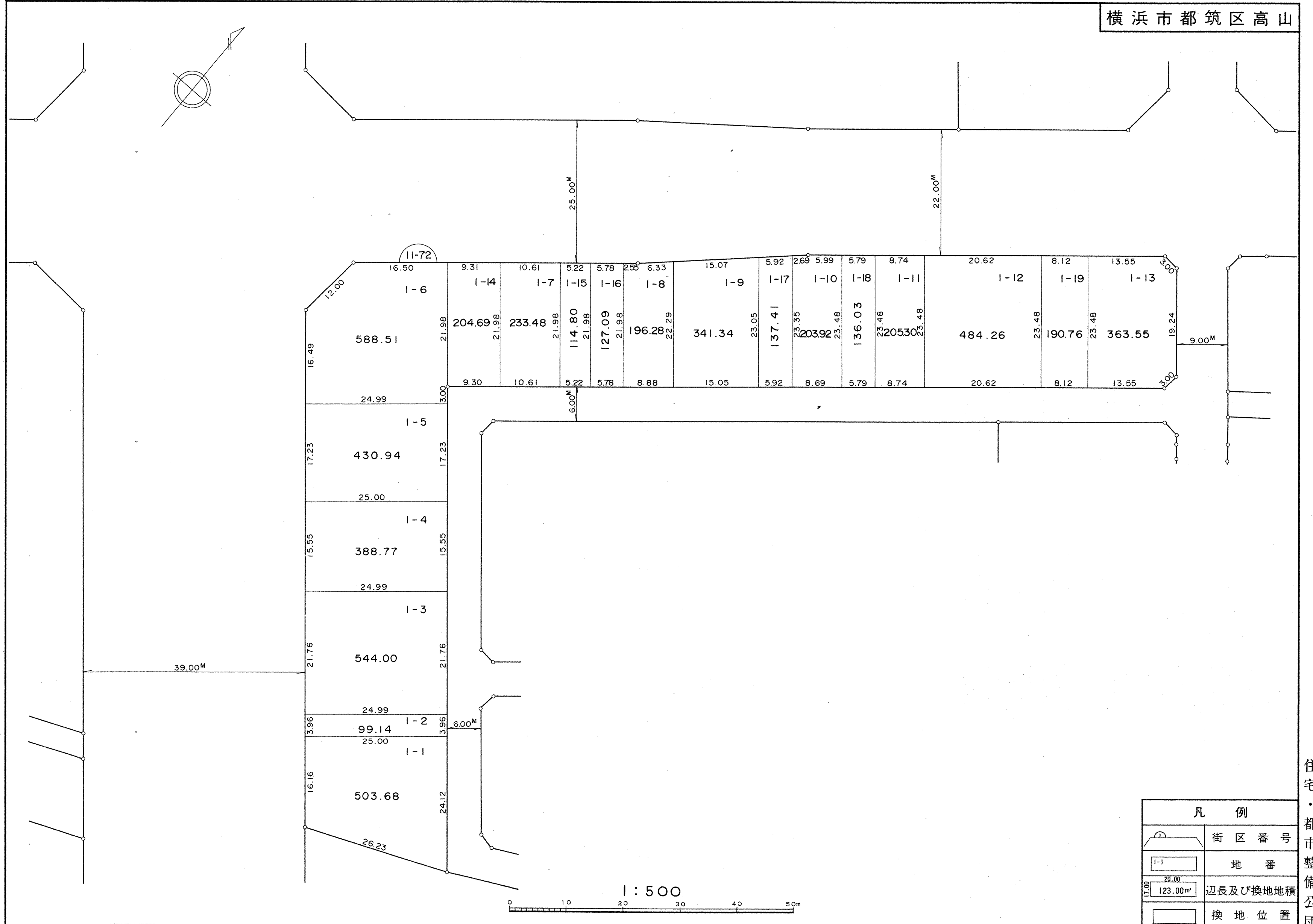


# 横浜北部新都市第二地区 土地区画整理事業

## 高山

# 換 地 図

横浜市都筑区高山



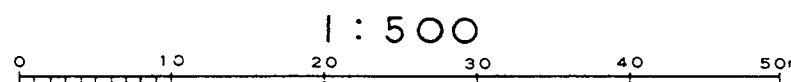
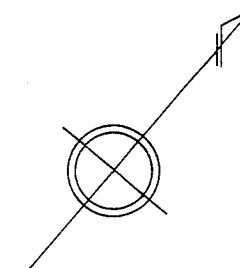
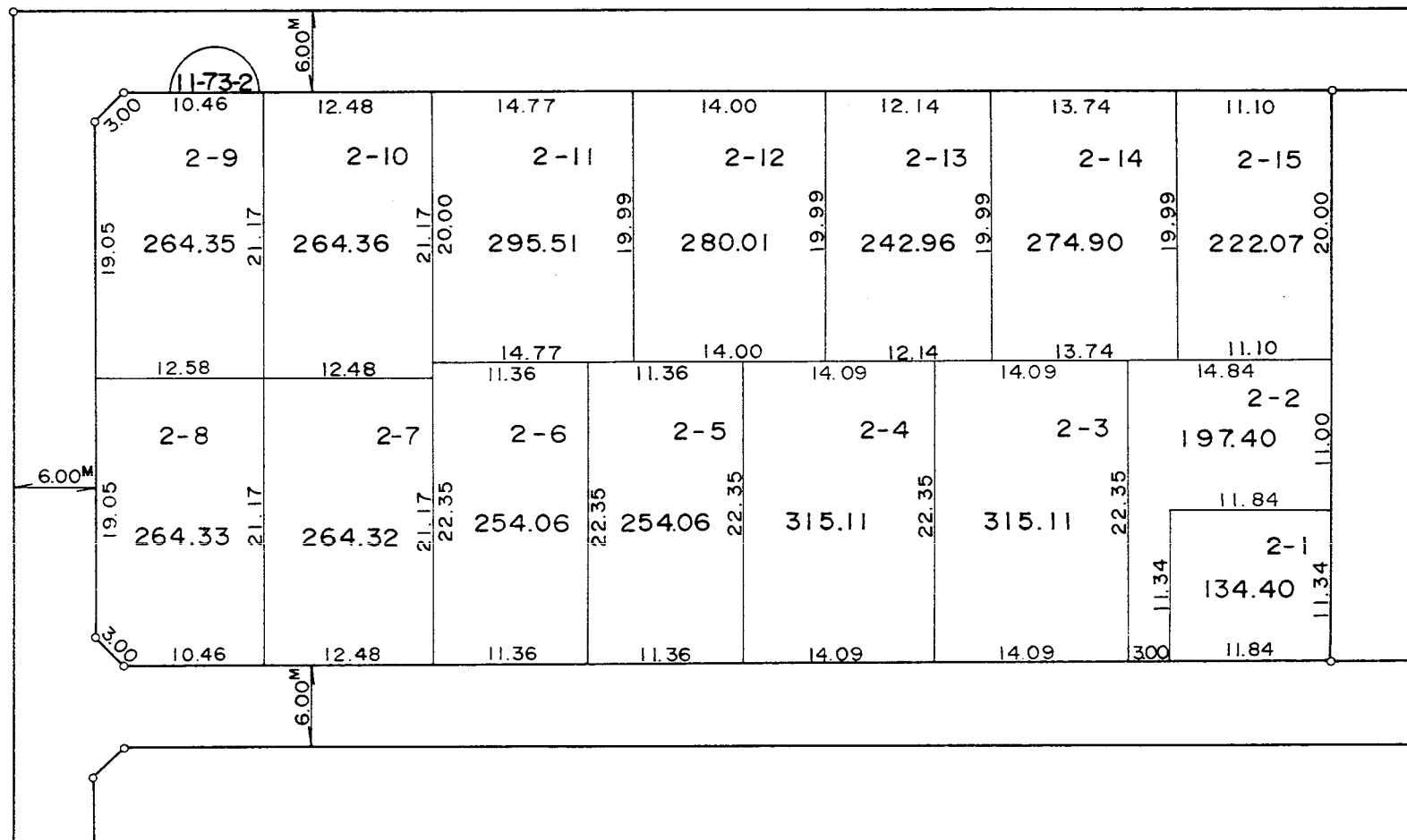
凡 例	
	街区番号
	地番
	辺長及び換地地積
	換地位置

住宅・都市整備公団

# 換地 図

縮尺 五百分之一

横浜市都筑区高山



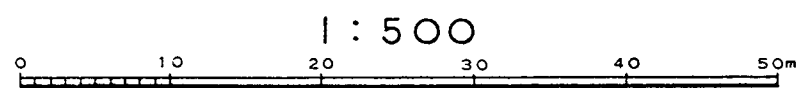
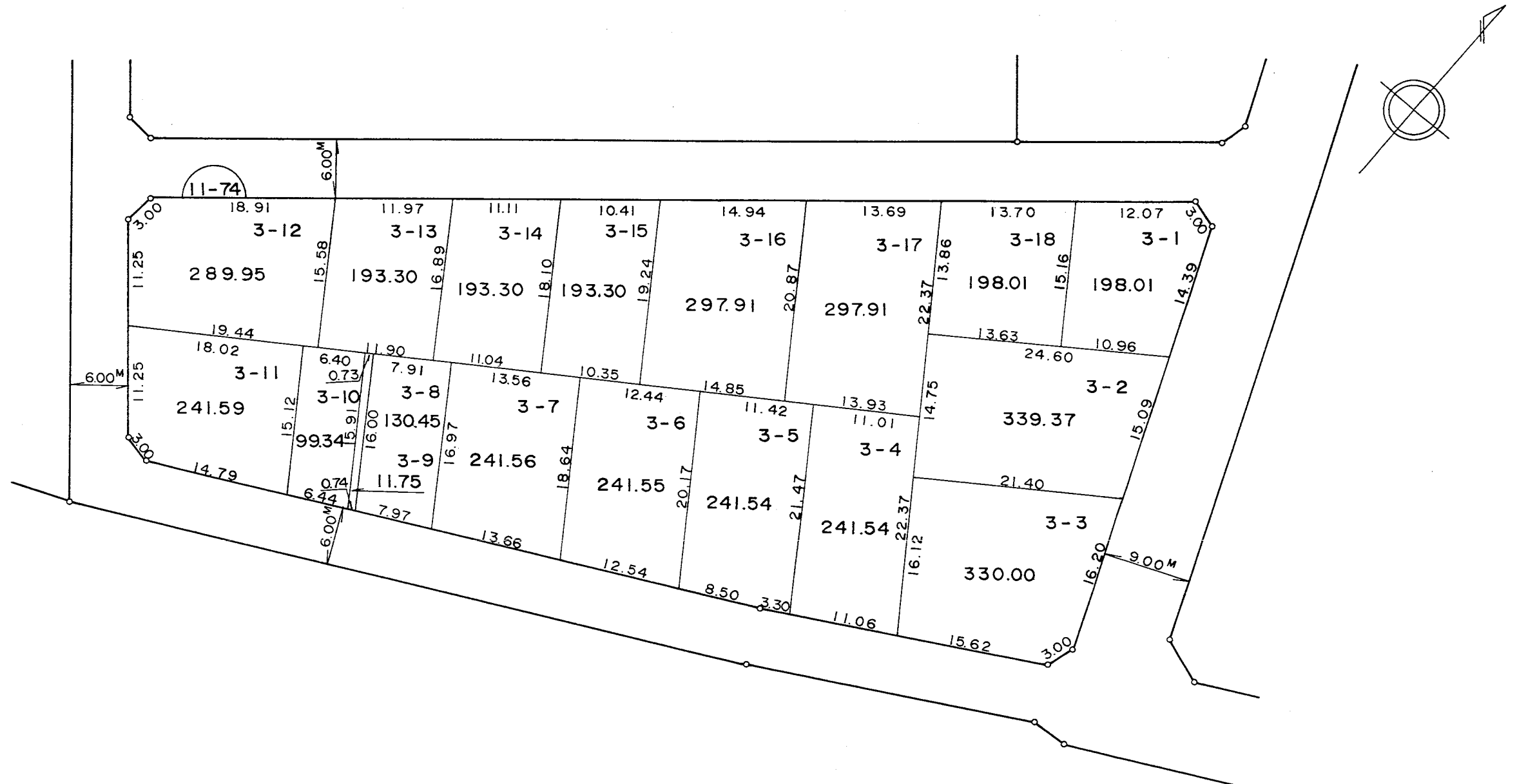
凡 例	
	街区番号
	地番
	辺長及び換地地積
	換地位置

住宅・都市整備公団

# 換 地 図

縮尺 五百分之一

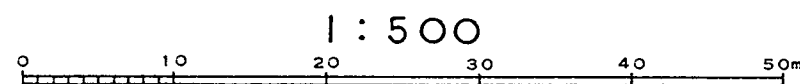
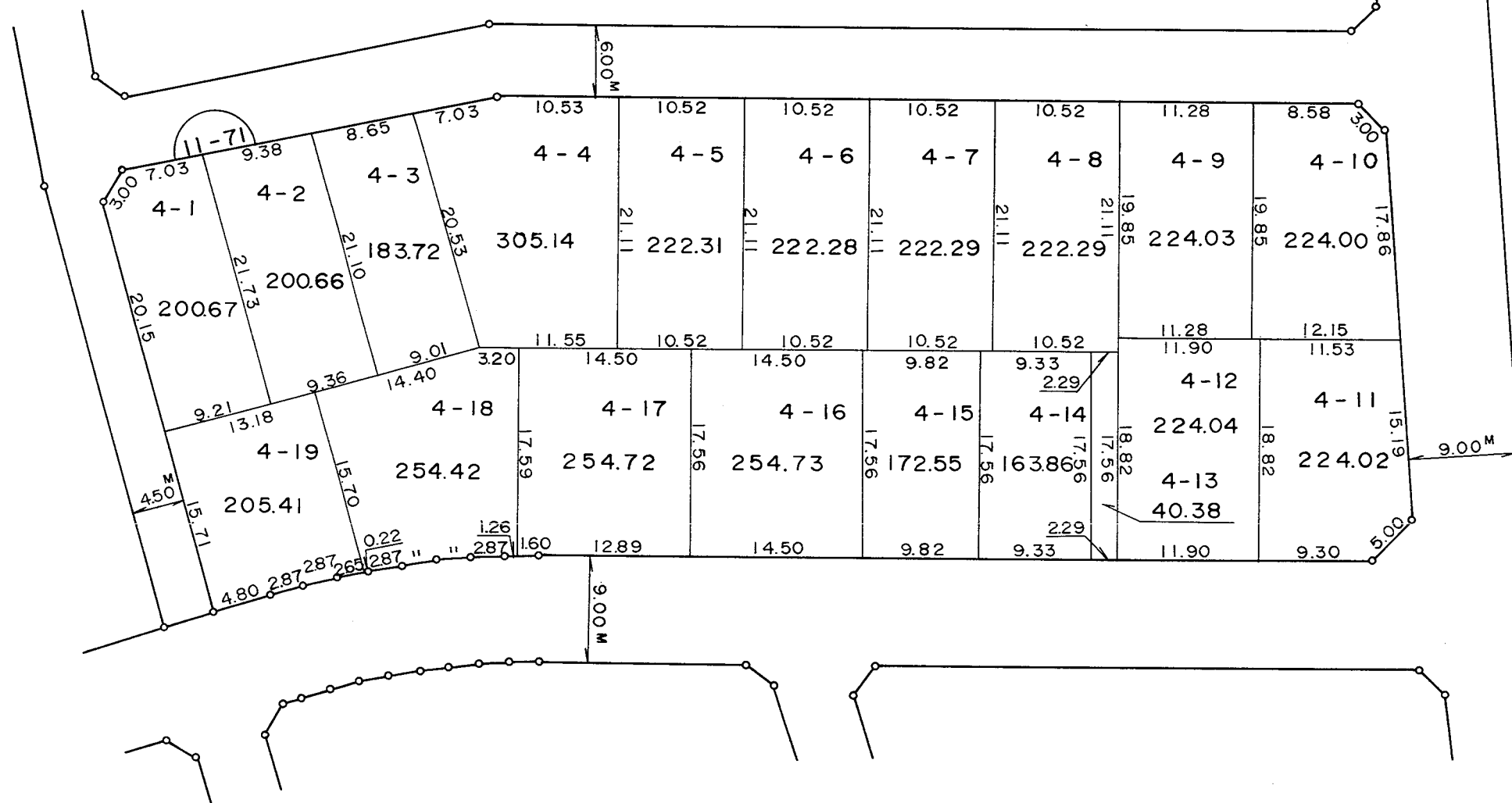
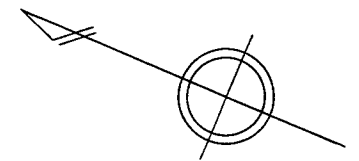
横浜市都筑区高山



凡 例	
	街区番号
	地番
	辺長及び換地地積
	換地位置

住宅・都市整備公団

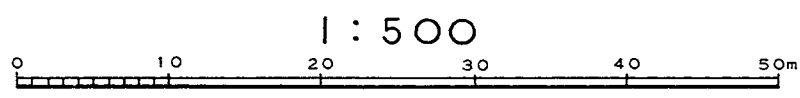
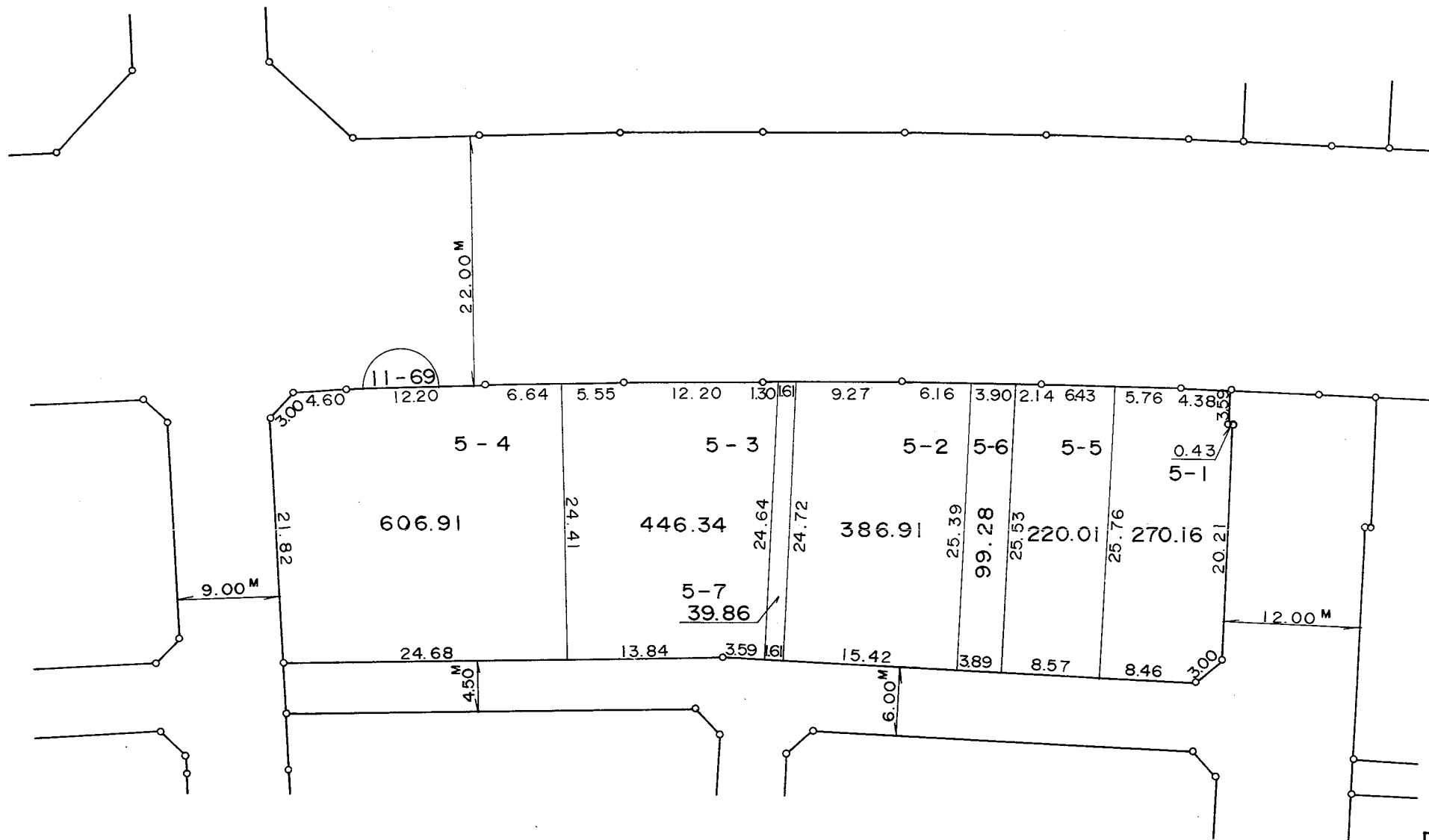
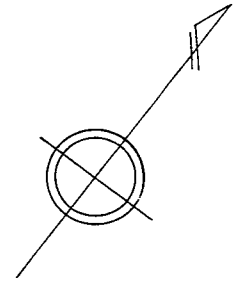
横浜市都筑区高山



凡 例	
	街区番号
	地番
	辺長及び換地地積
	換地位置

住宅・都市整備公団

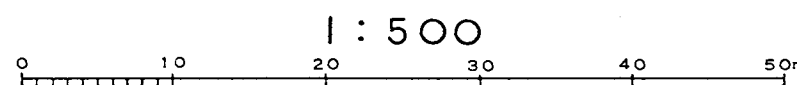
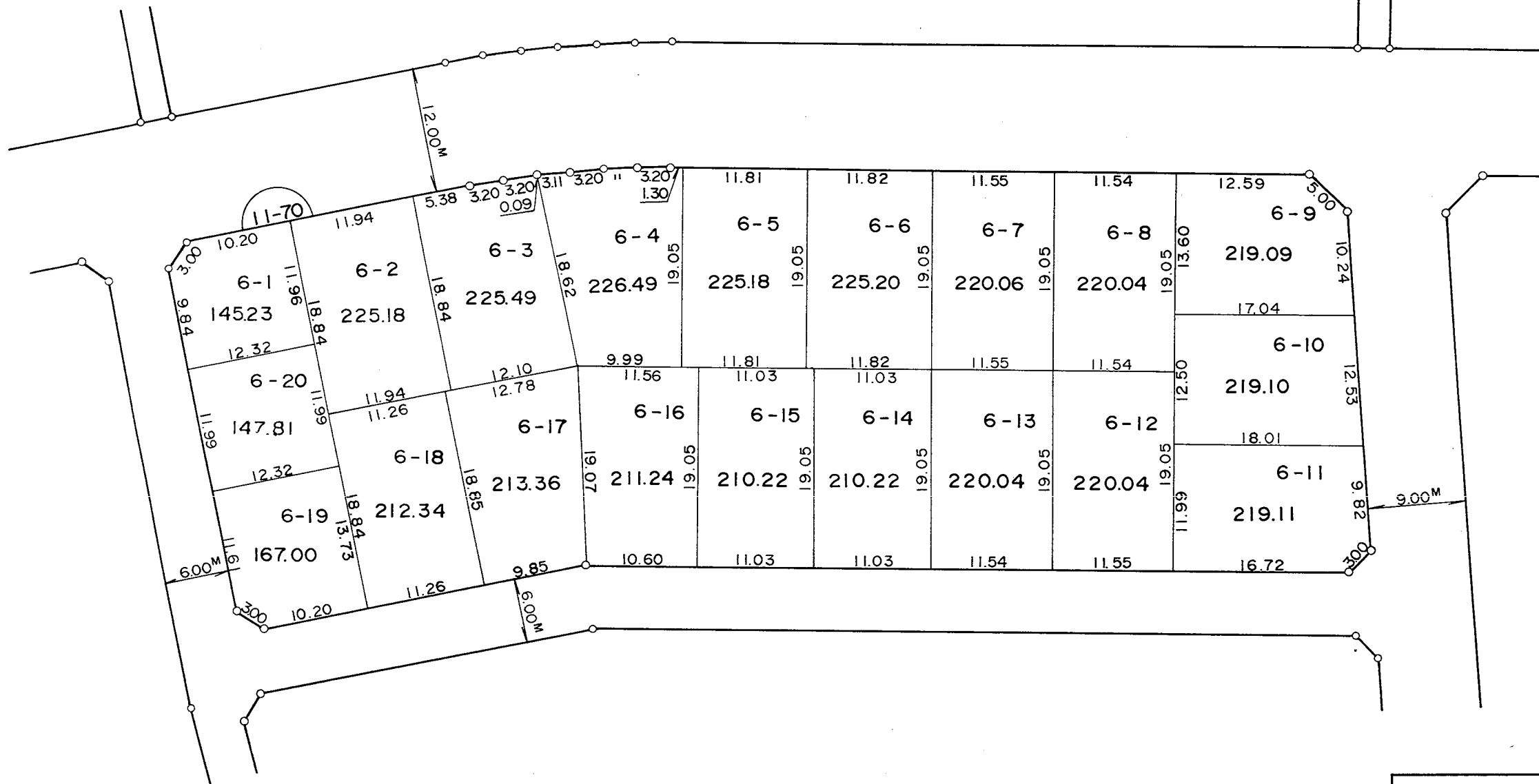
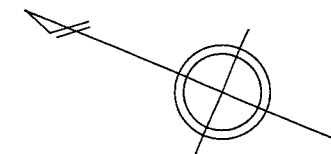
横浜市都筑区高山



凡 例	
	街区番号
	地番
	辺長及び換地地積
	換地位置

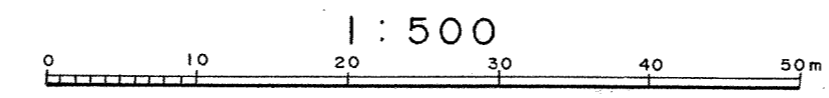
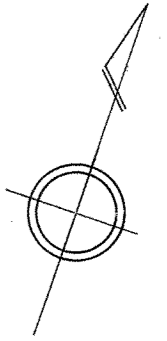
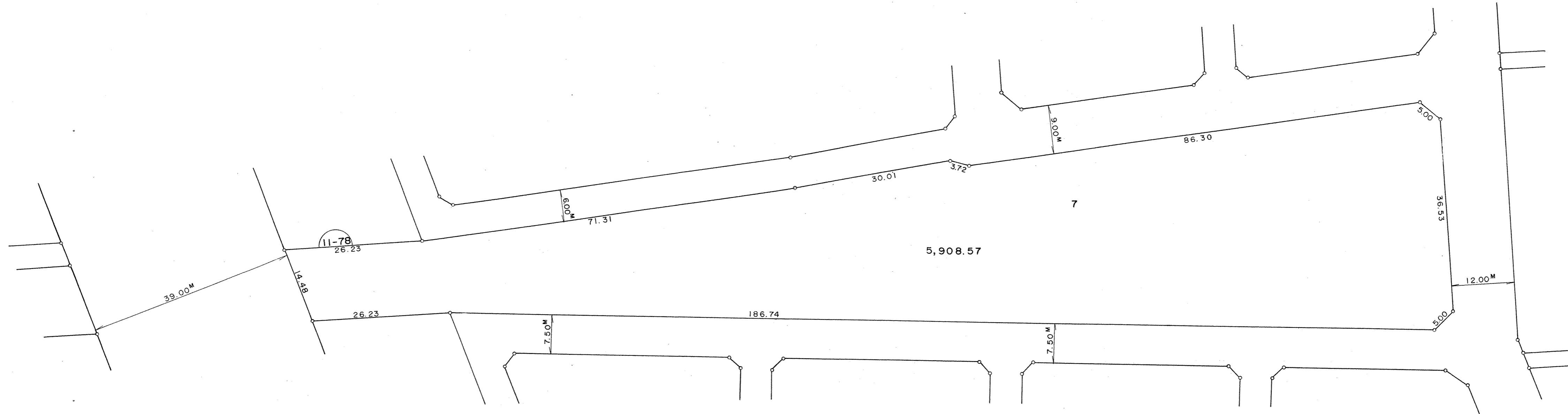
住宅・都市整備公団

横浜市都筑区高山



凡 例	
	街区番号
	地番
	辺長及び換地地積
	換地位置

住宅・都市整備公団



凡 例	
	街区番号
	地番
	辺長及び換地地積
	換地位置

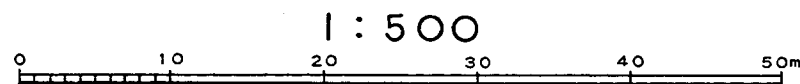
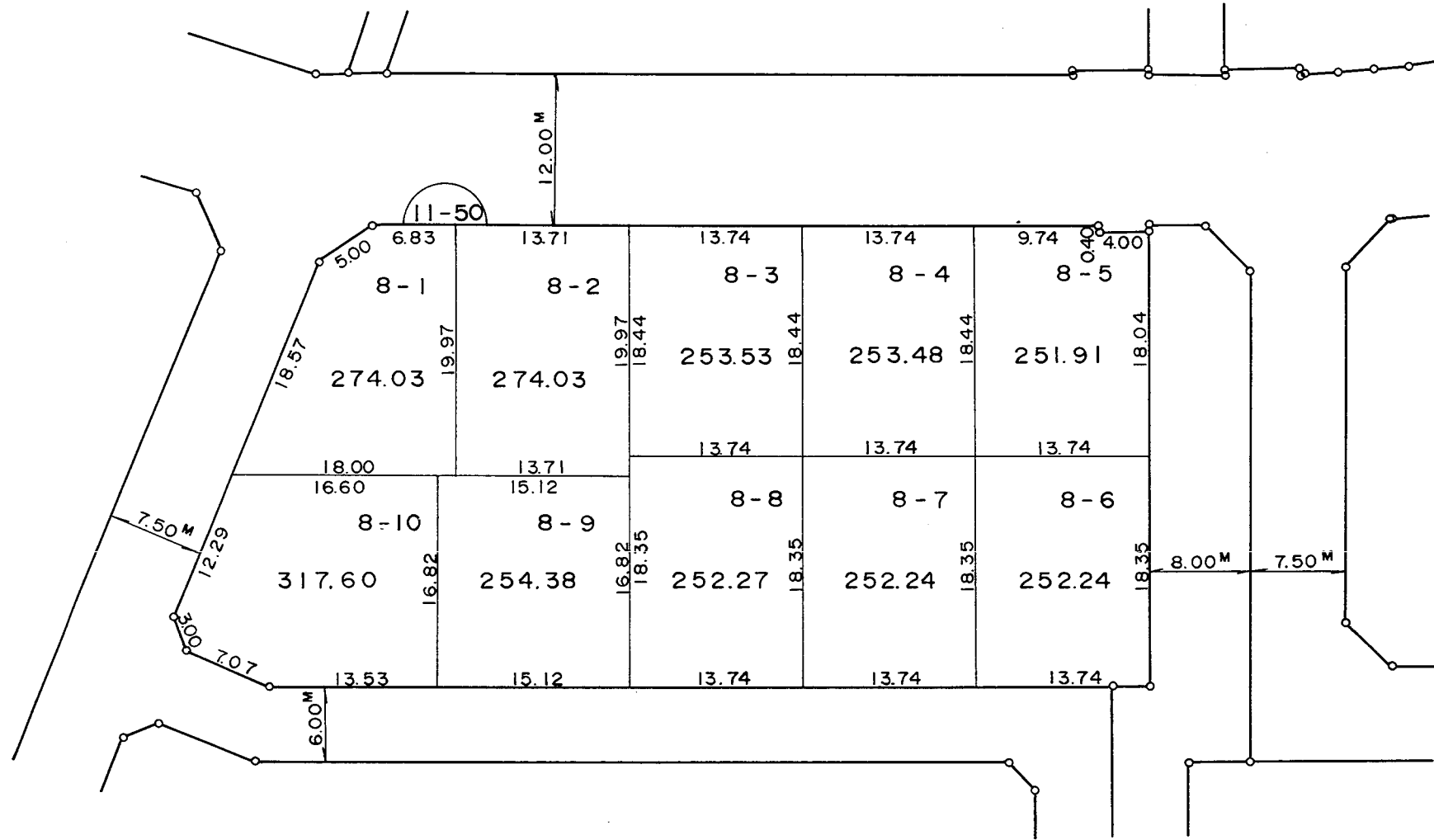
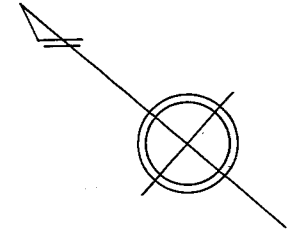
住宅・都市整備公団



# 換地 図

縮尺 五百分之一

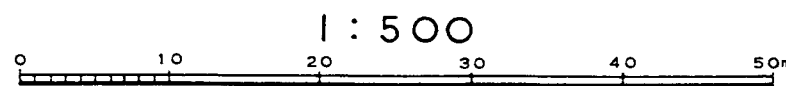
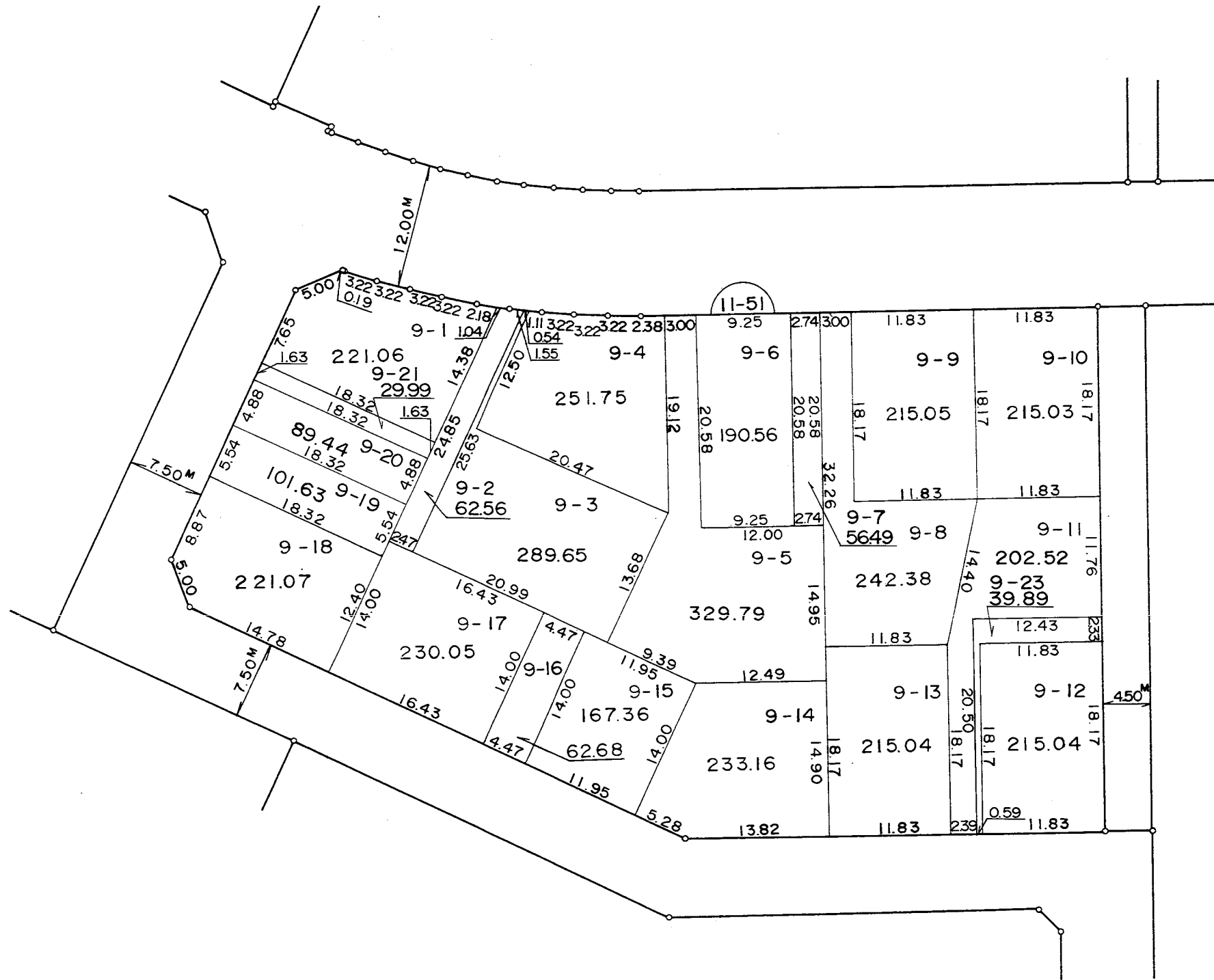
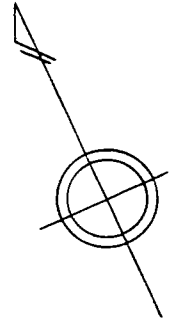
横浜市都筑区高山



凡 例	
	街区番号
	地番
	辺長及び換地地積
	換地位置

住宅・都市整備公団

横浜市都筑区高山




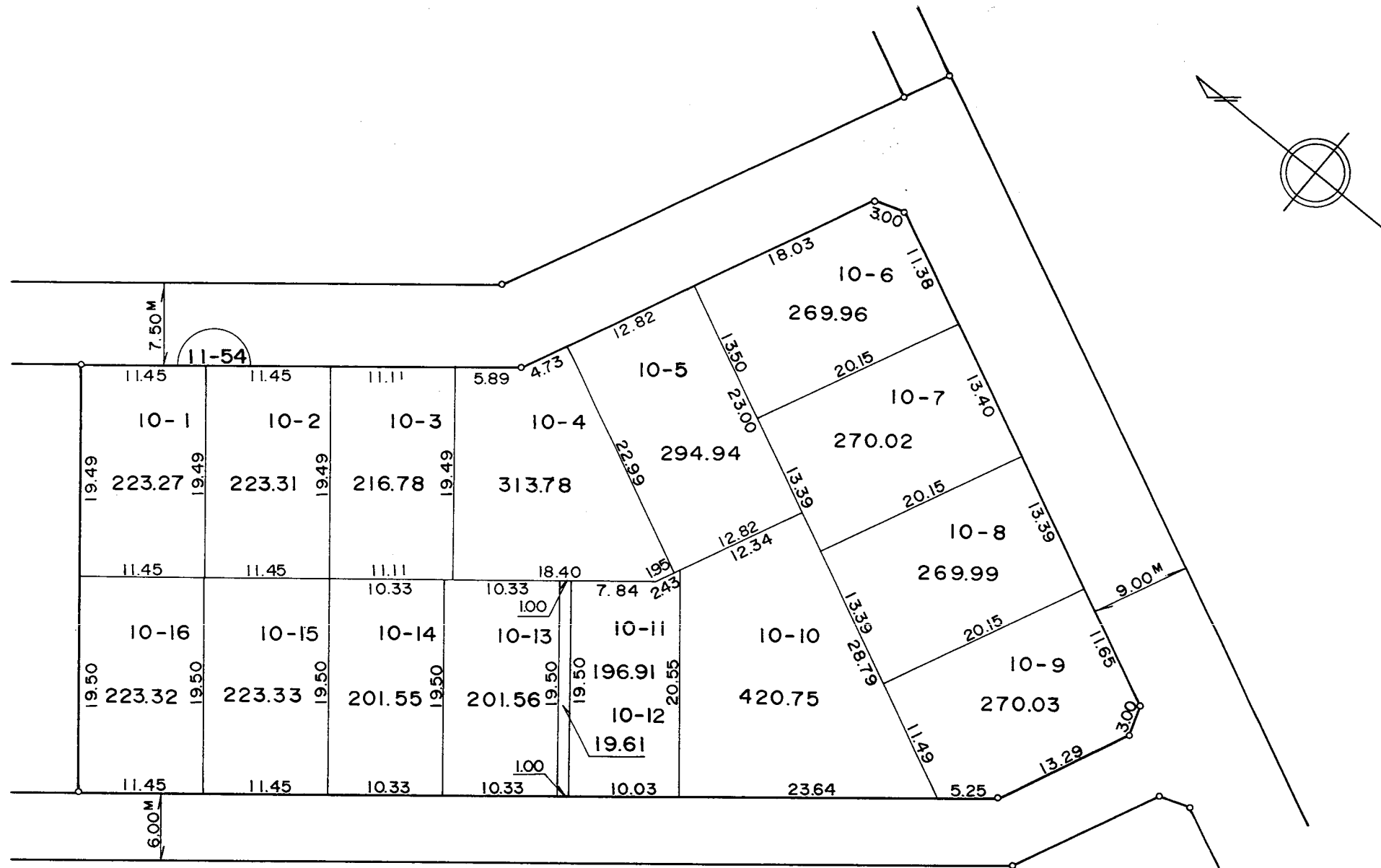
凡 例	
	街区番号
	地番
	辺長及び換地地積
	換地位置

住宅・都市整備公団

# 換 地 図

縮尺 五百分之一

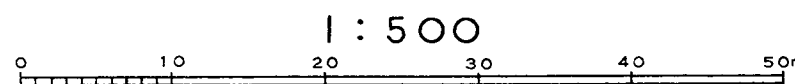
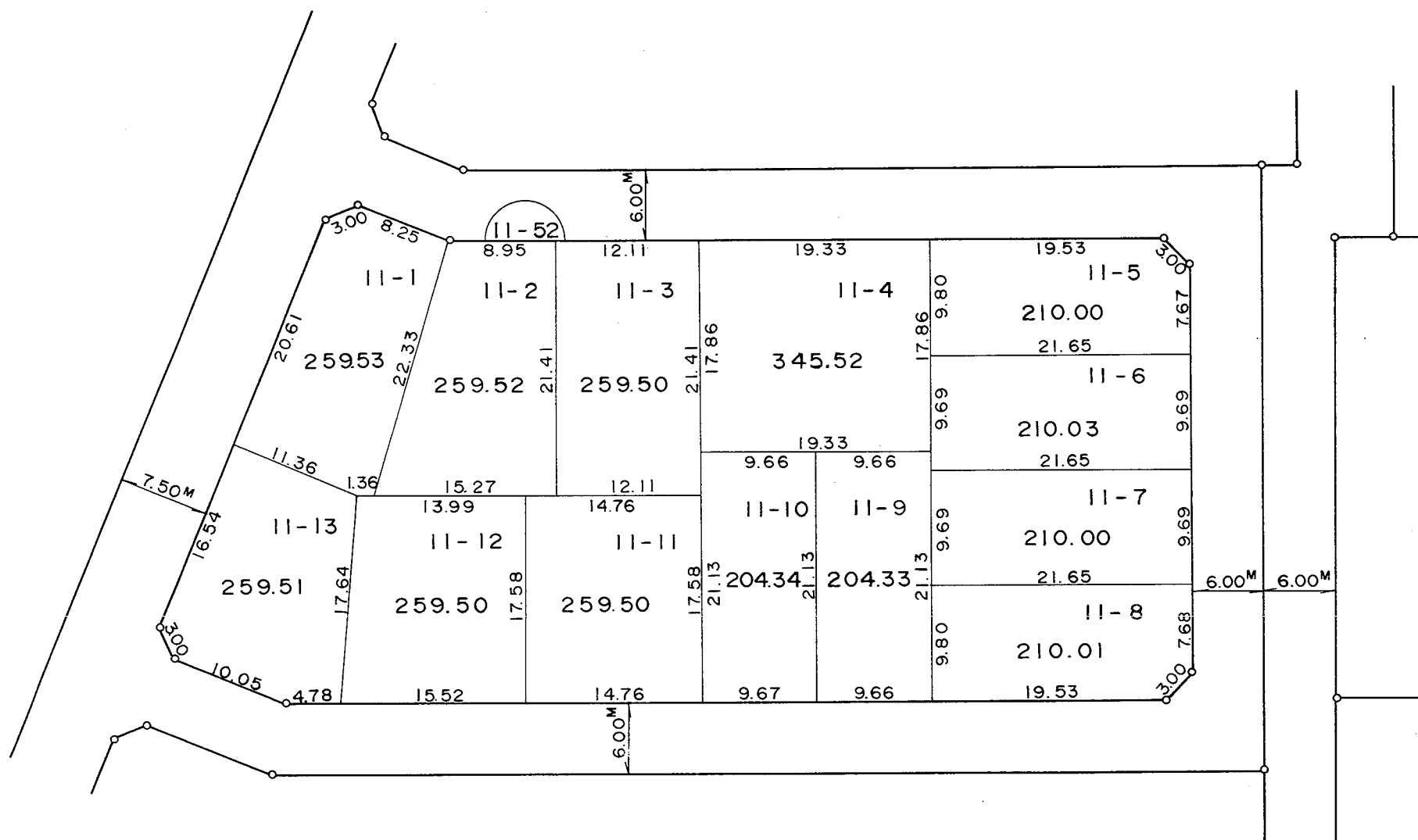
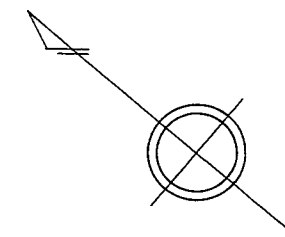
横浜市都筑区高山



凡 例	
	街区番号
	地 番
	辺長及び換地地積
	換 地 位 置

住宅・都市整備公団

横浜市都筑区高山



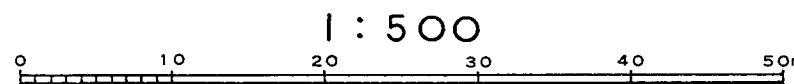
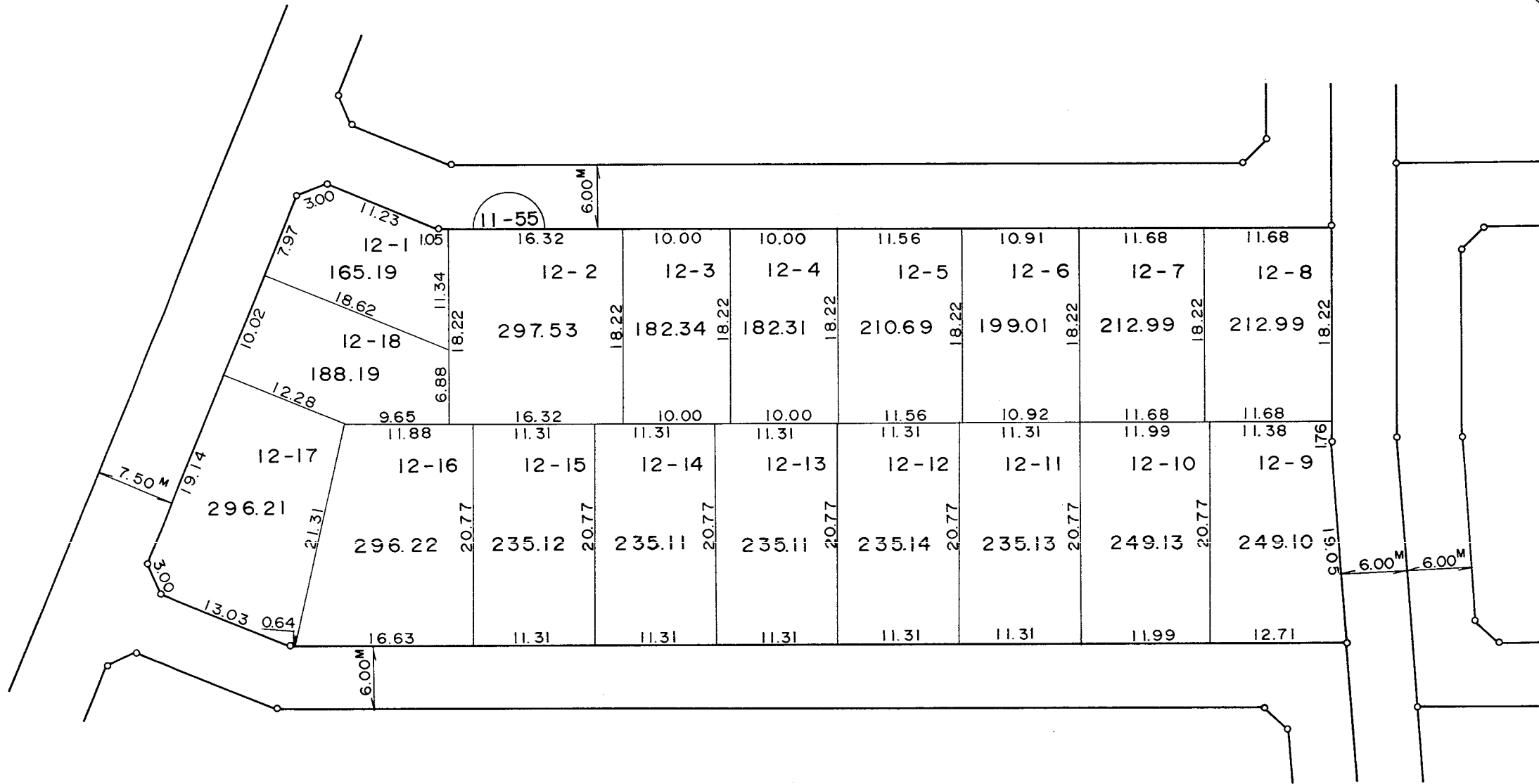
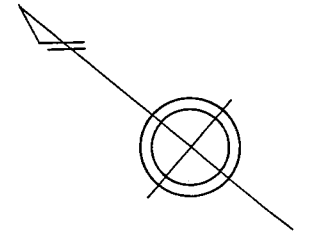
凡 例	
	街区番号
	地番
	辺長及び換地地積
	換地位置

住宅・都市整備公団

# 換 地 図

縮尺 五百分之一

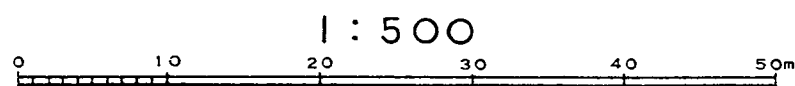
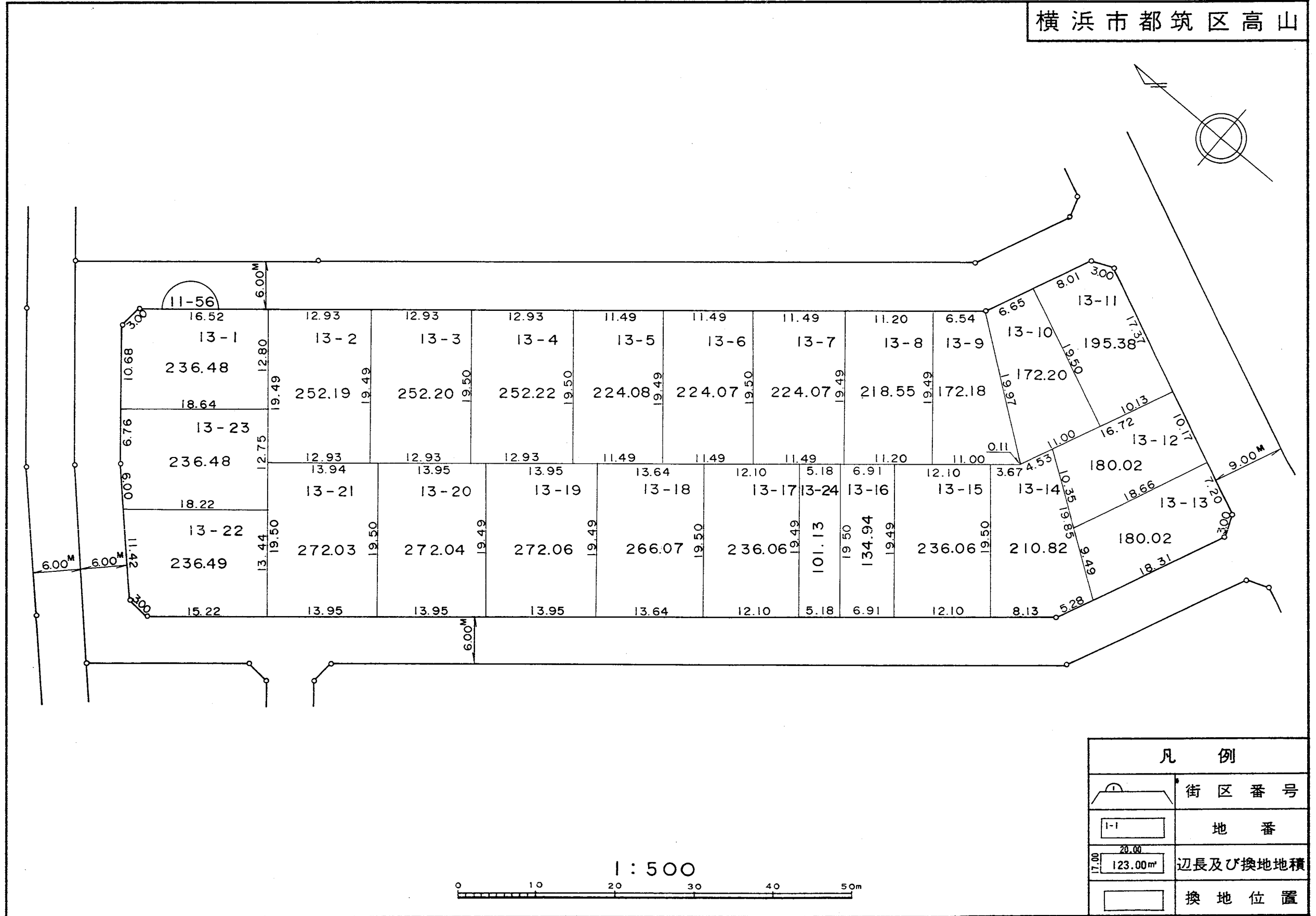
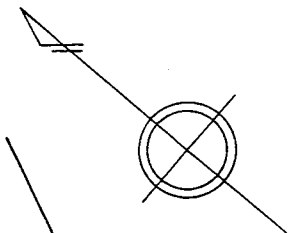
横浜市都筑区高山



凡 例	
	街区番号
	地番
	辺長及び換地地積
	換地位置

住宅・都市整備公団

横浜市都筑区高山




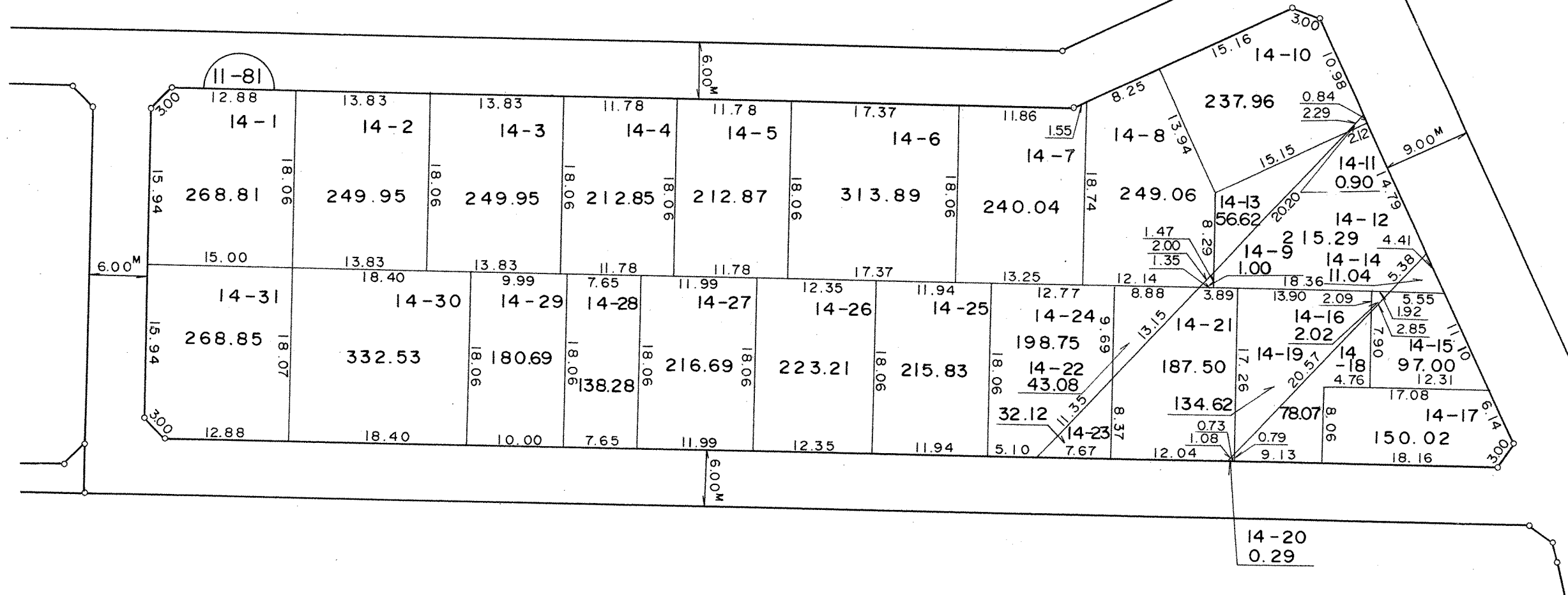
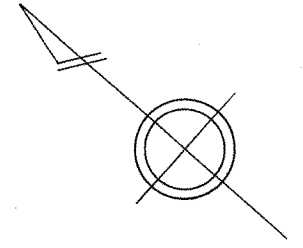
凡 例	
	街区番号
	地番
	辺長及び換地地積
	換地位置

住宅・都市整備公団

# 換 地 図

縮尺 五百分之一

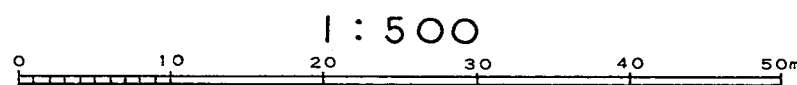
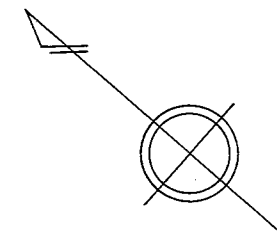
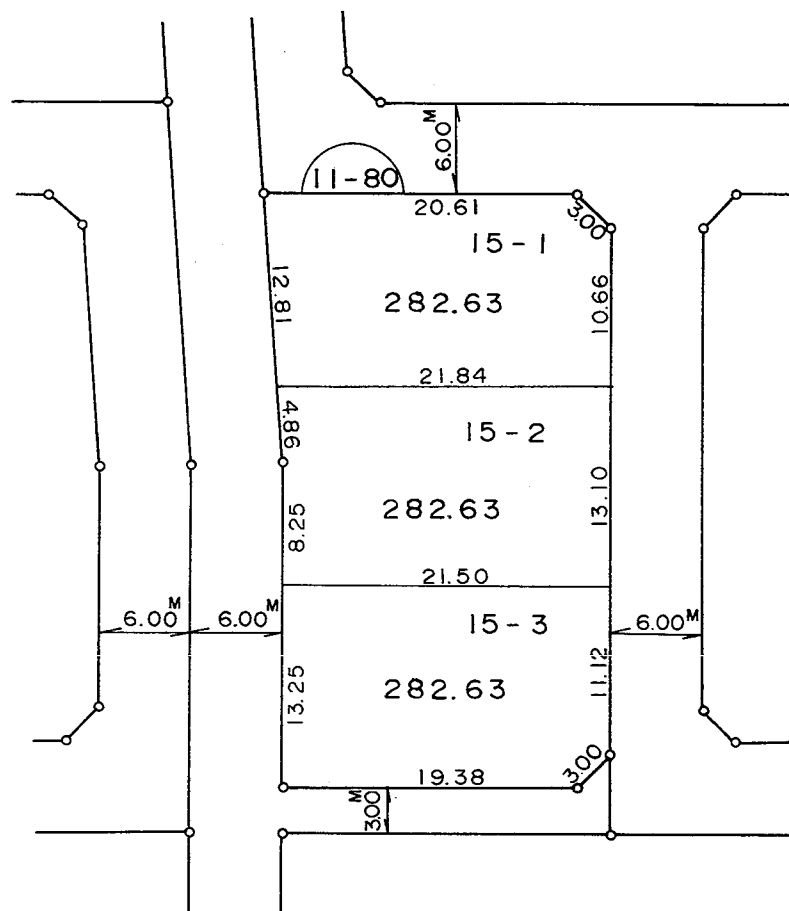
横浜市都筑区高山



凡 例	
	街区番号
	地番
	辺長及び換地地積
	換地位置

住宅・都市整備公団

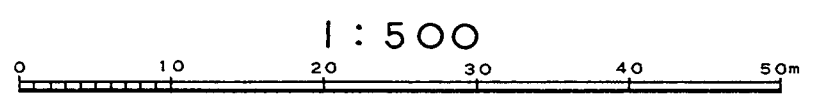
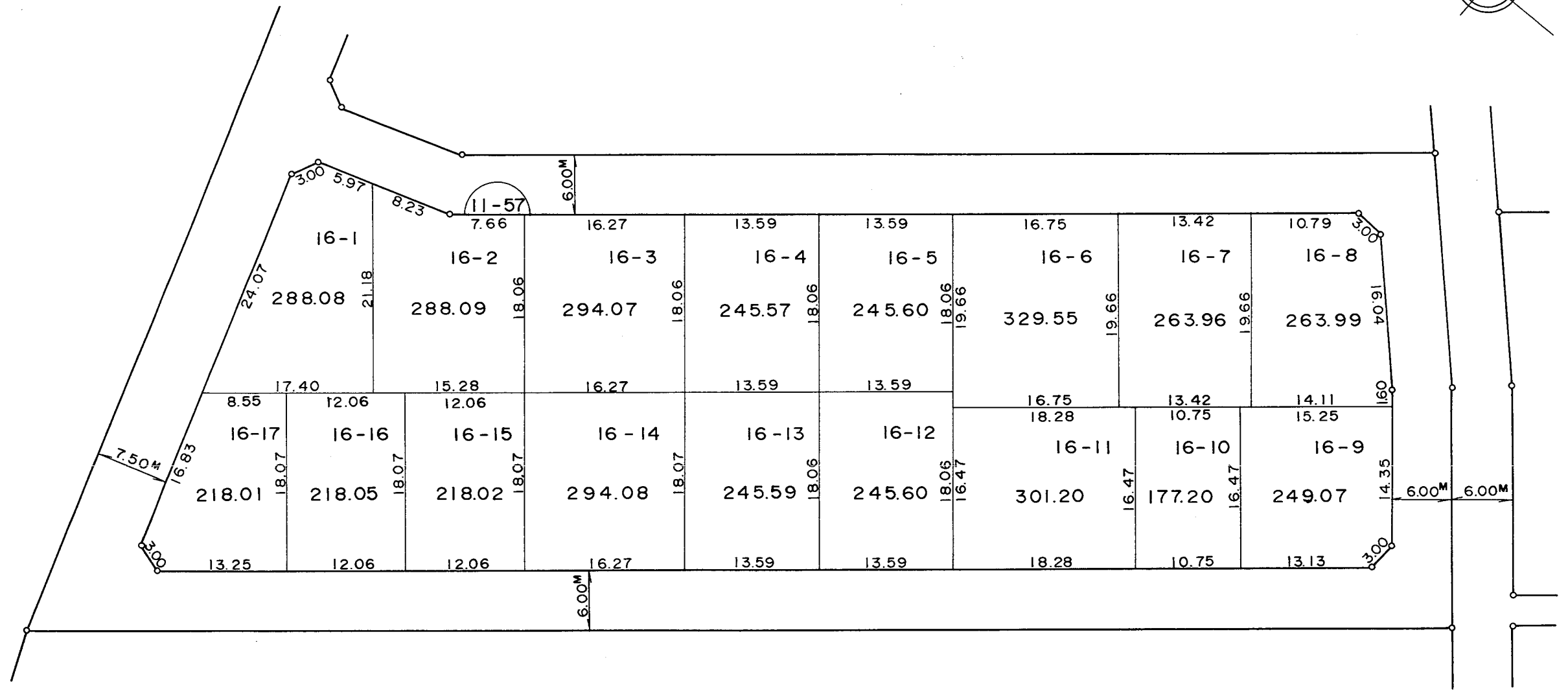
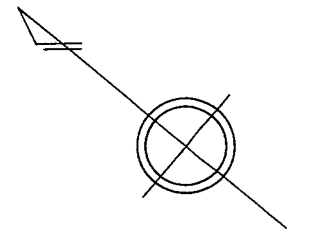
横浜市都筑区高山



凡 例	
	街区番号
	地 番
	辺長及び換地地積
	換 地 位 置



横浜市都筑区高山



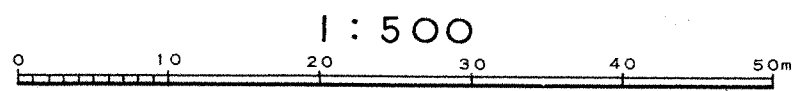
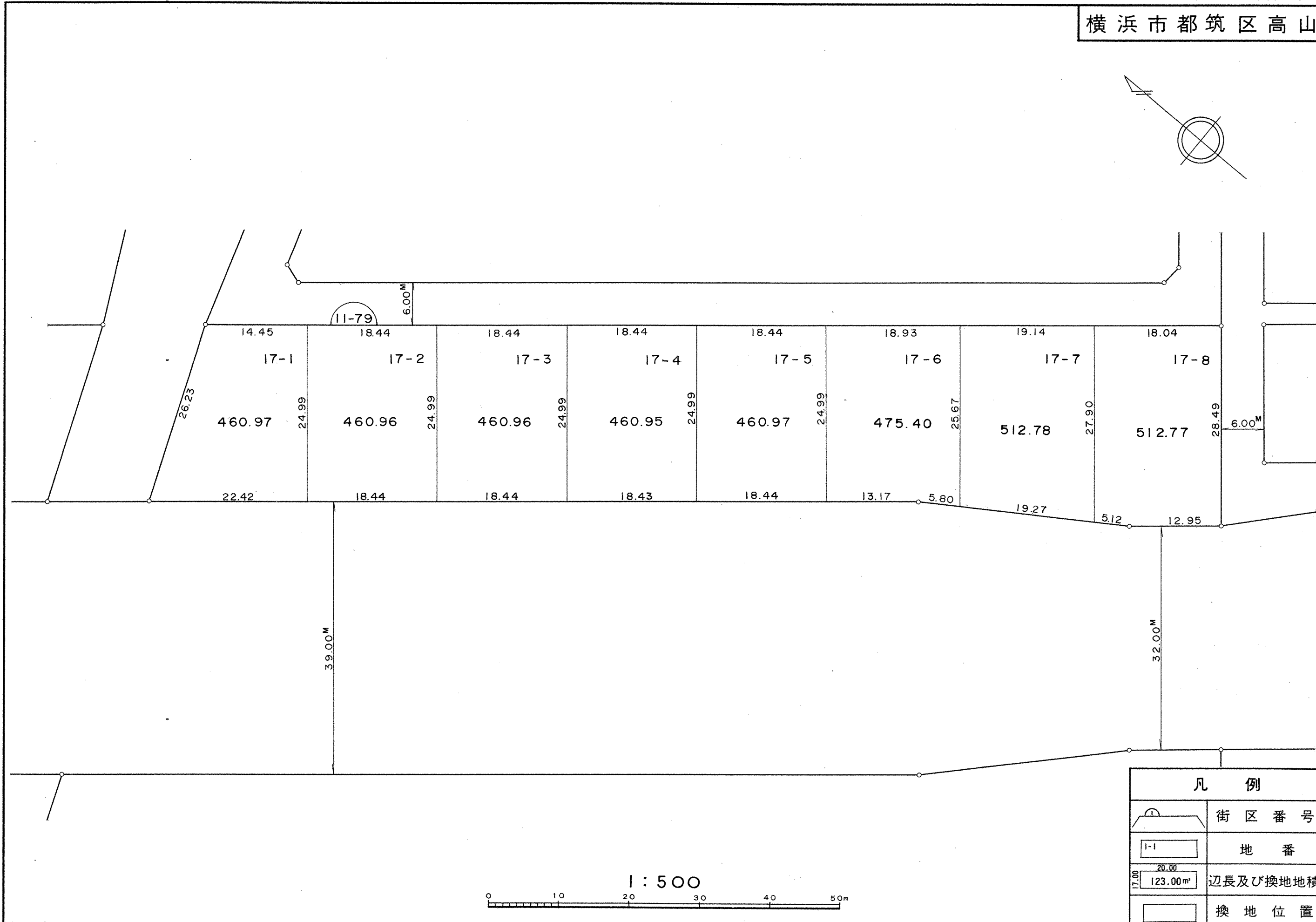
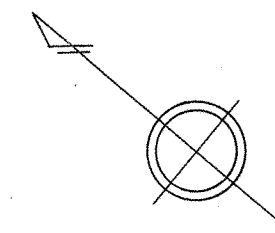
凡 例	
	街区番号
	地番
	辺長及び換地地積
	換地位置

住宅・都市整備公団

# 換 地 図

縮尺 五百分之一

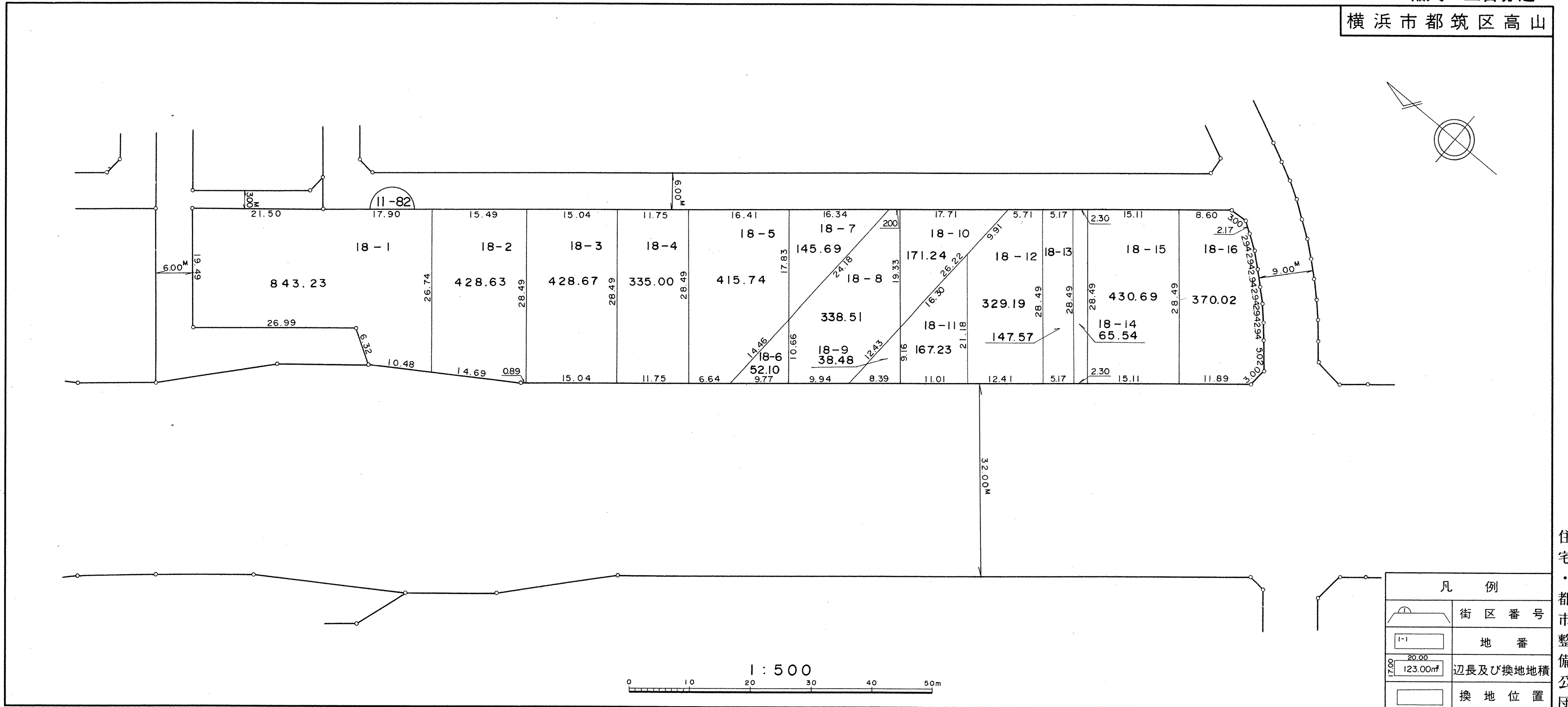
横浜市都筑区高山




凡 例	
	街区番号
	地番
	辺長及び換地地積
	換地位置

住宅・都市整備公団

# 換 地 図



凡 例	
	街区番号
	地 番
	辺長及び換地地積
	換 地 位 置



住宅・都市整備公団

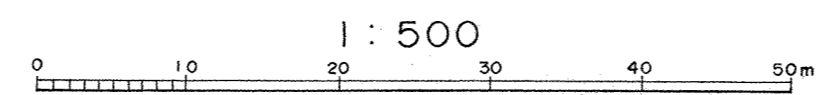
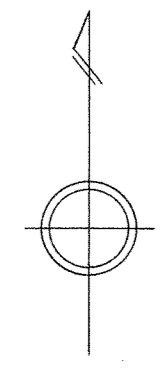
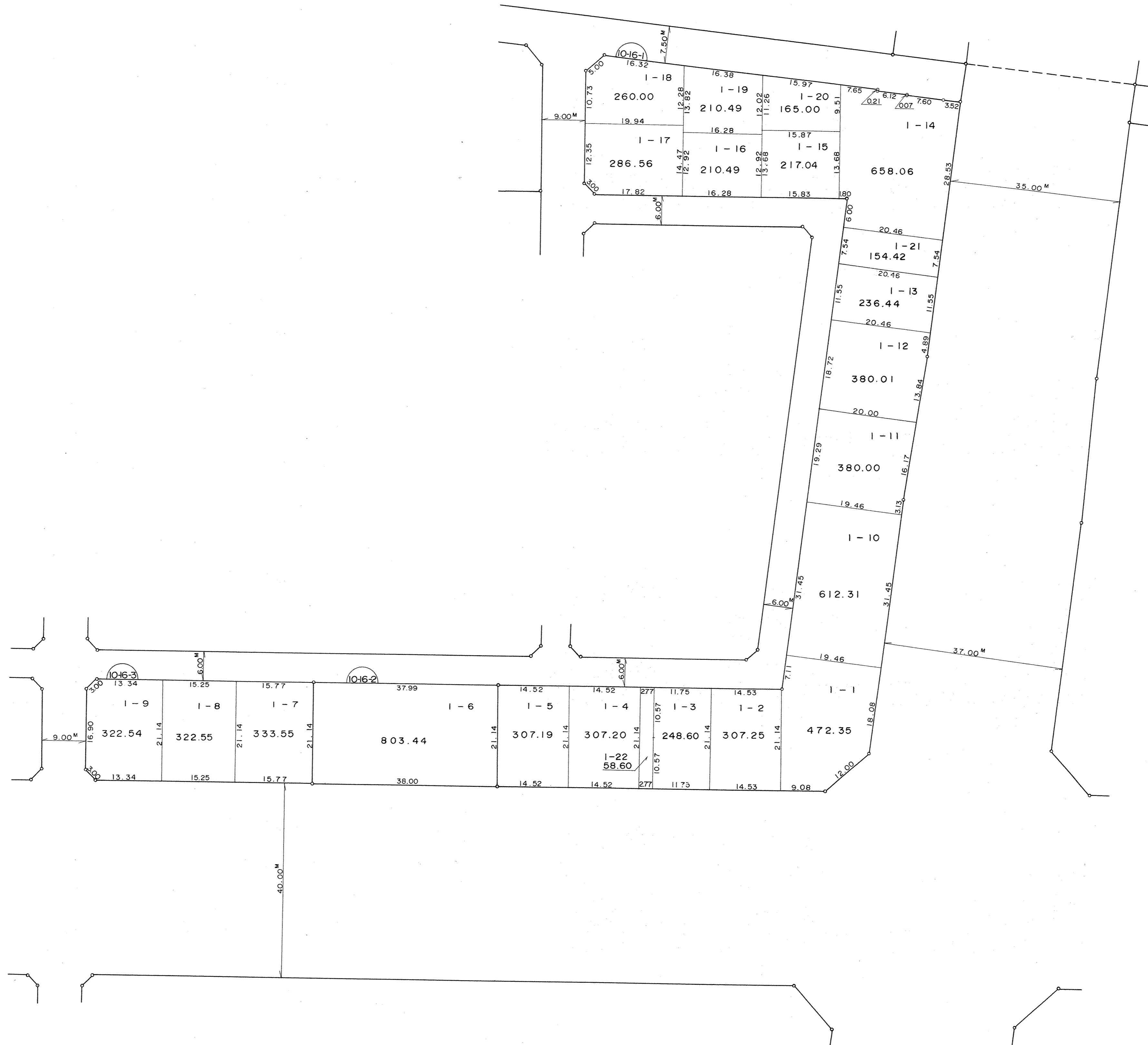


凡 例	
	街区番号
	地番
	辺長及び換地地積
	換地位置

# 横浜北部新都市第二地区 土地区画整理事業

## 長坂

# 換地 図



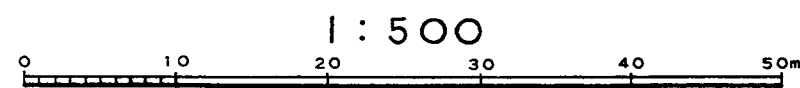
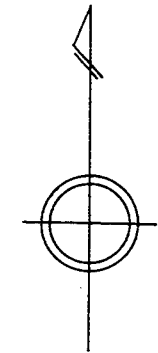
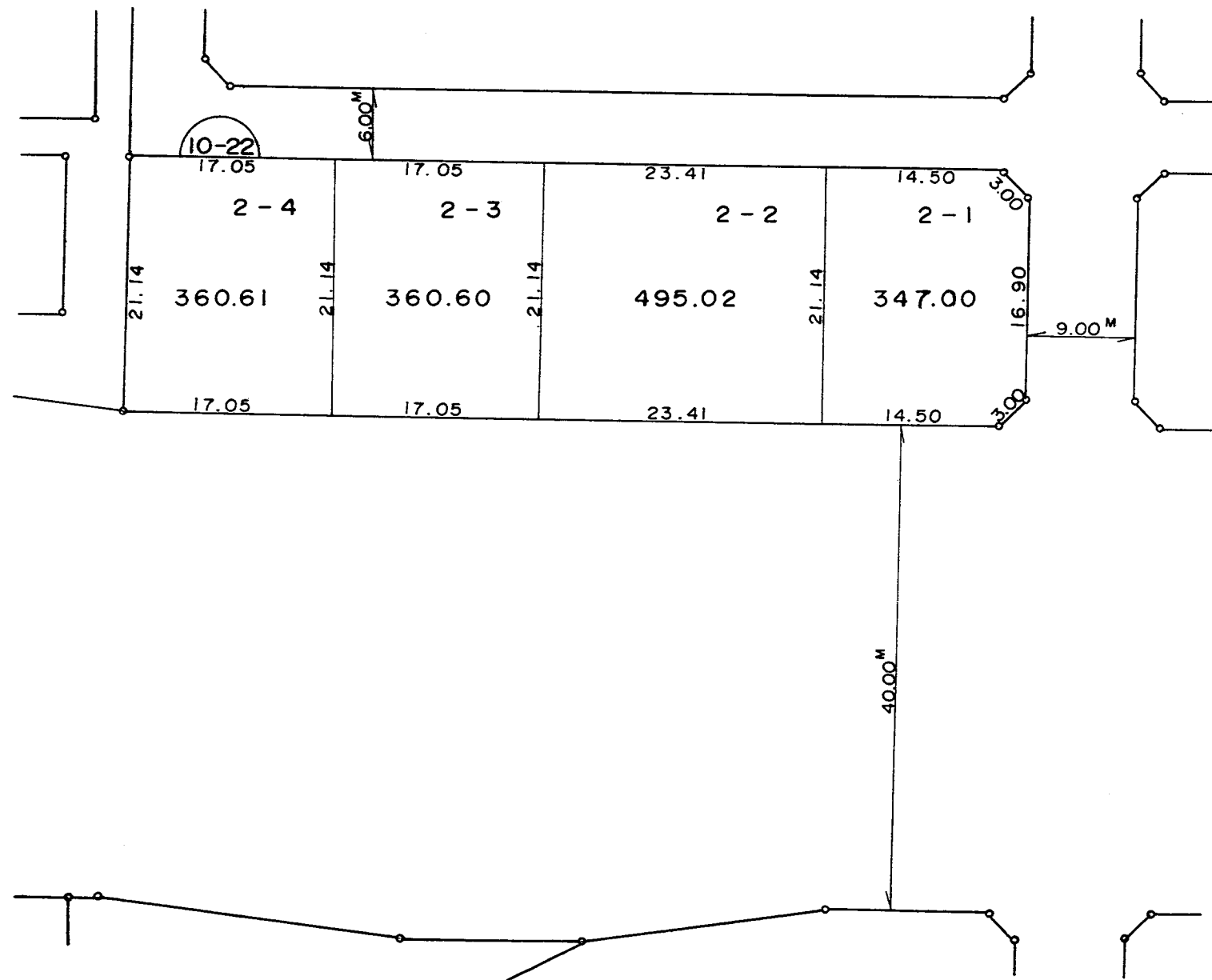
1 : 500

凡 例	
	街区番号
	地番
	辺長及び換地地積
	換地位置

# 換地 図

縮尺 五百分之一

横浜市都筑区長坂



1 : 500

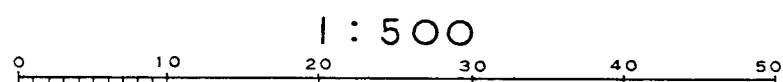
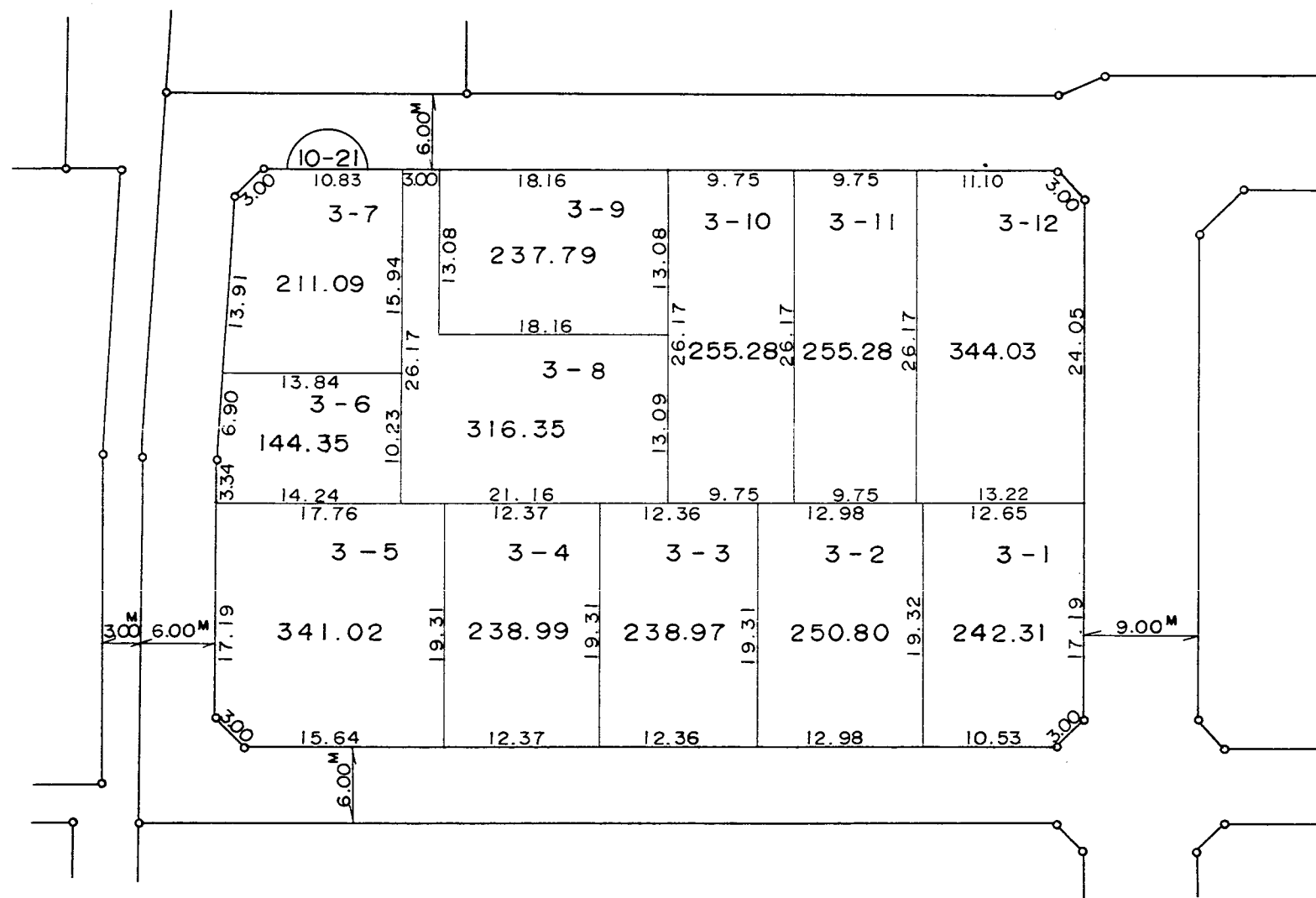
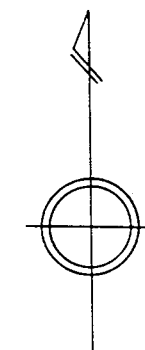
凡 例	
	街区番号
	地番
	辺長及び換地地積
	換地位置

住宅・都市整備公団

# 換地 図

縮尺 五百分之一

横浜市都筑区長坂




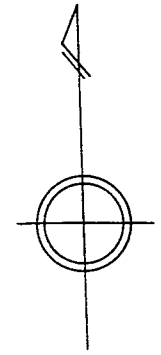
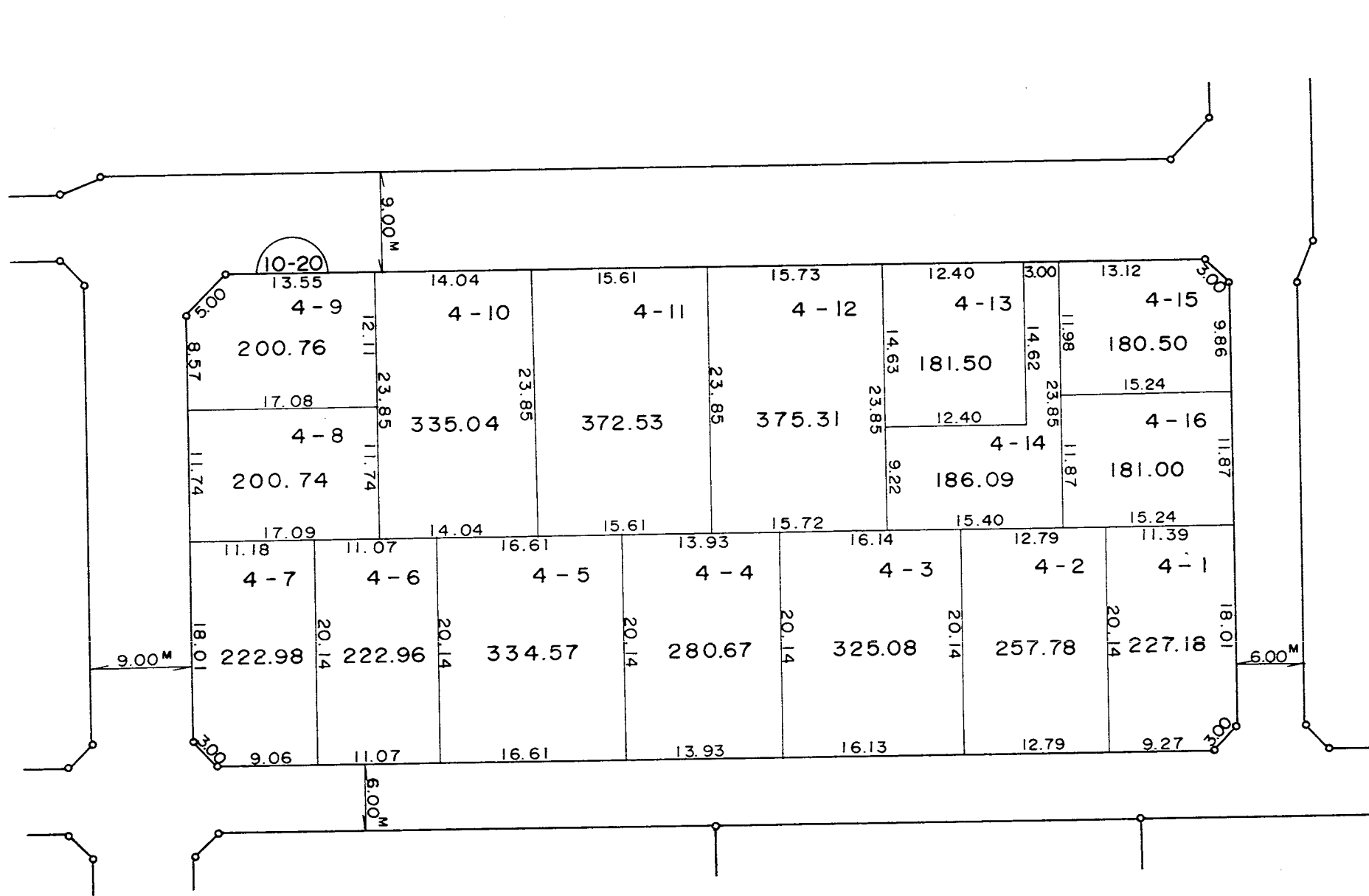
凡 例	
	街区番号
	地番
	辺長及び換地地積
	換地位置

住宅・都市整備公団



# 換 地 図

横浜市都筑区長坂



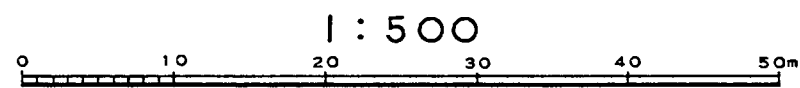
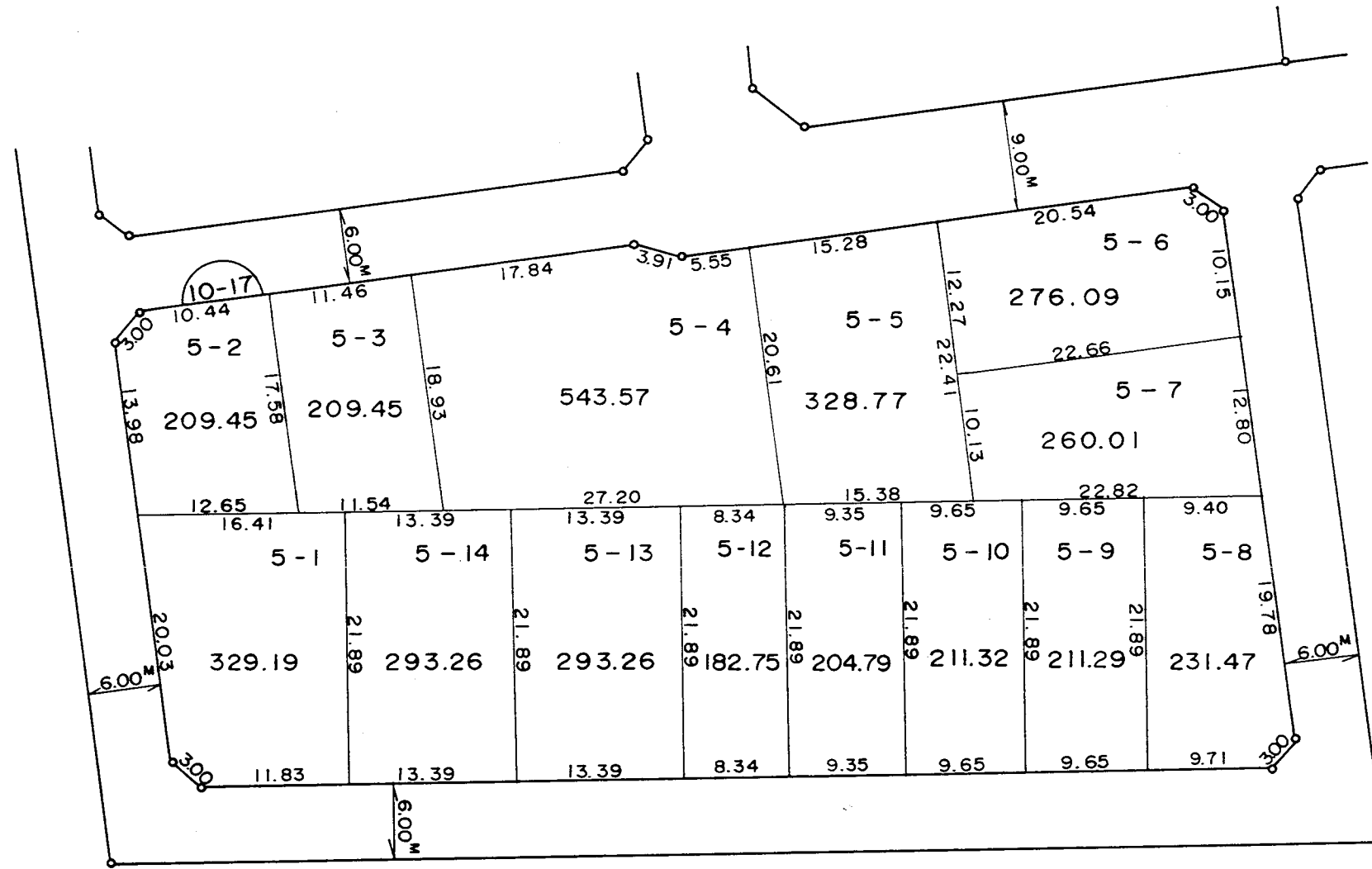
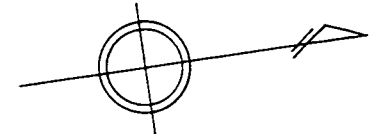
凡 例	
	街区番号
	地番
	辺長及び換地地積
	換地位置

住宅・都市整備公団

# 換地 図

縮尺 五百分之一

横浜市都筑区長坂




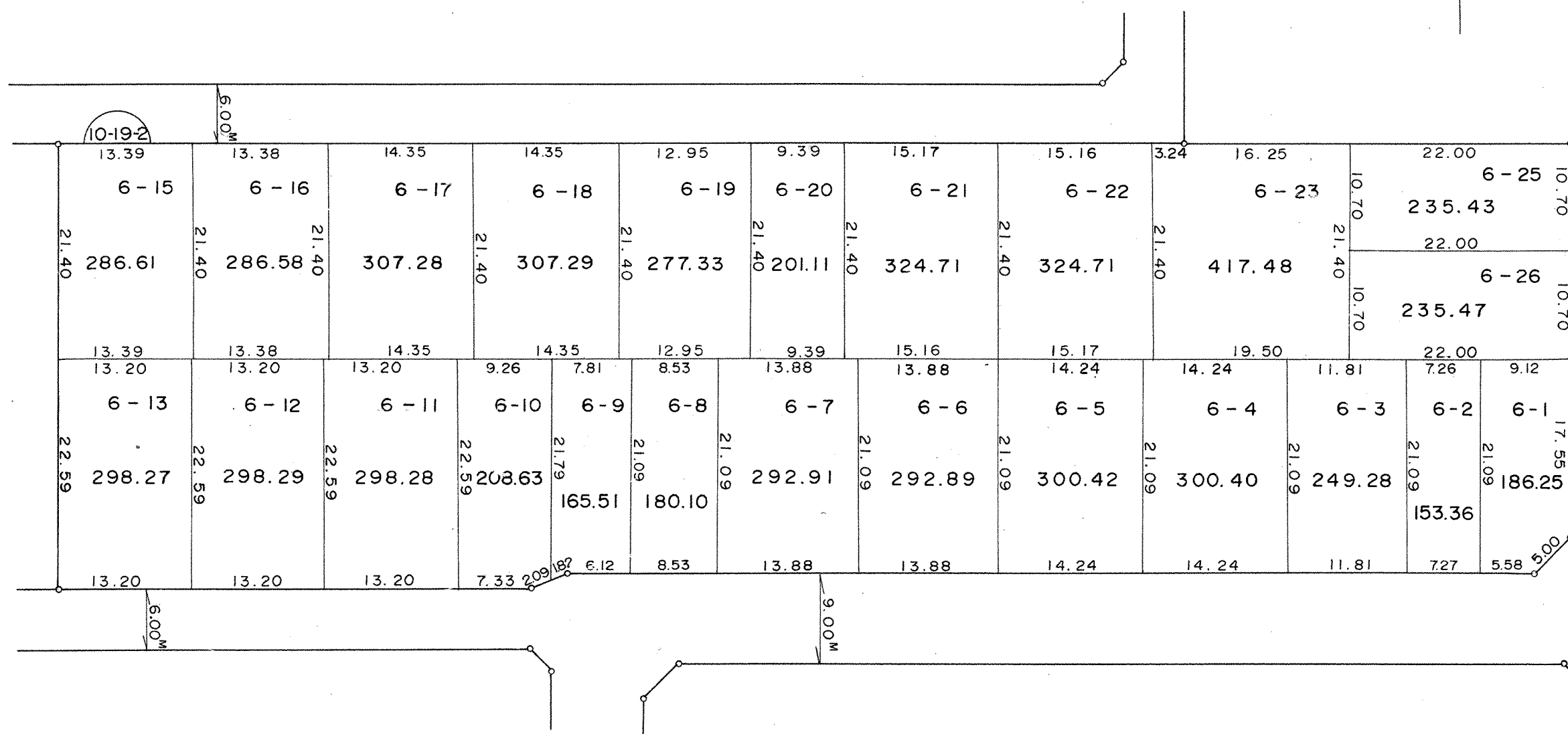
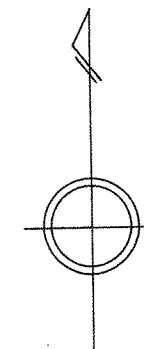
凡 例	
	街区番号
	地 番
	辺長及び換地地積
	換地位置

住宅・都市整備公団

# 換 地 図

縮尺 五百分之一

横浜市都筑区長坂



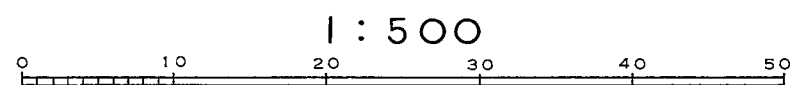
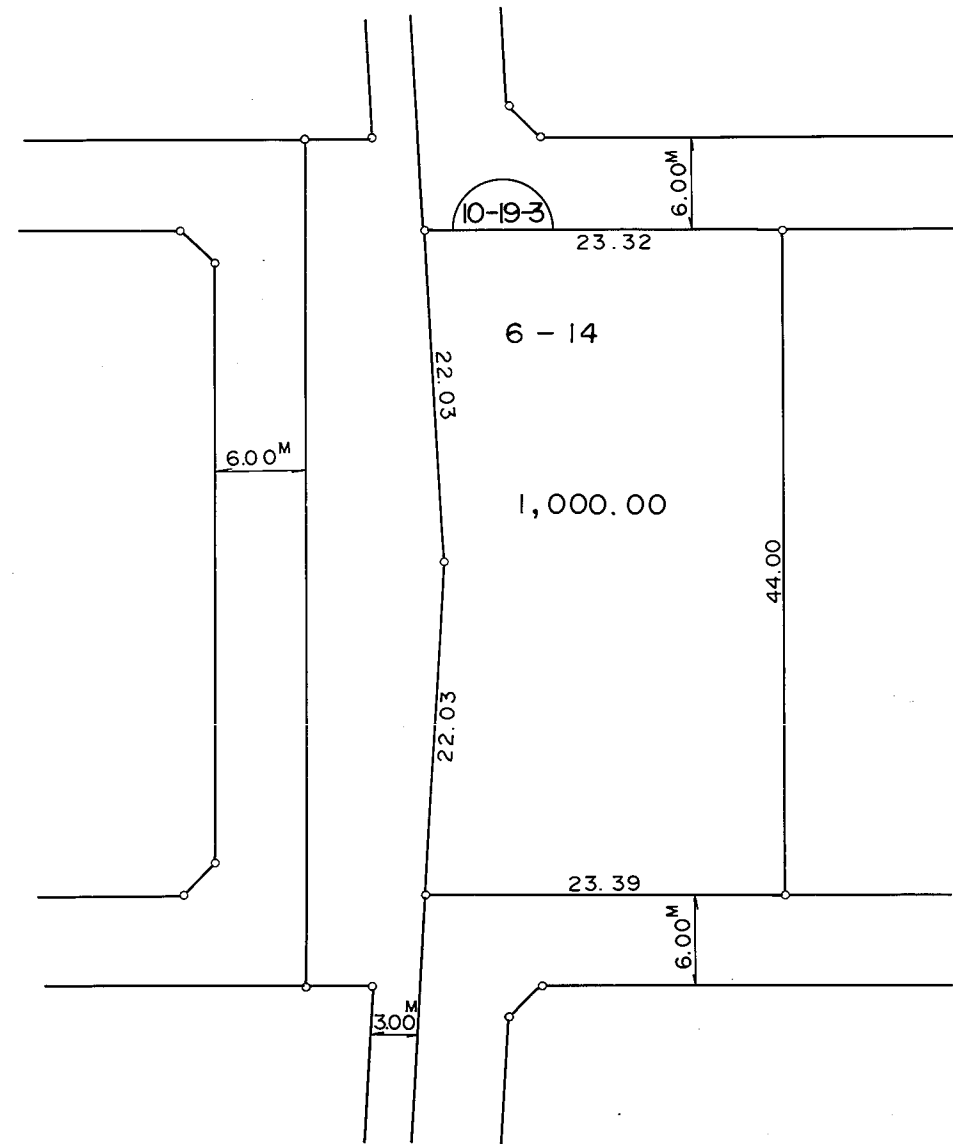
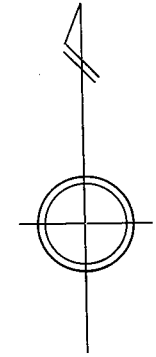
凡 例	
	街区番号
	地番
	辺長及び換地地積
	換地位置

住宅・都市整備公団

# 換 地 図

縮尺 五百分之一

横浜市都筑区長坂



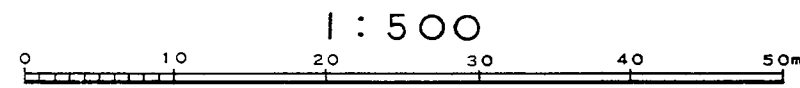
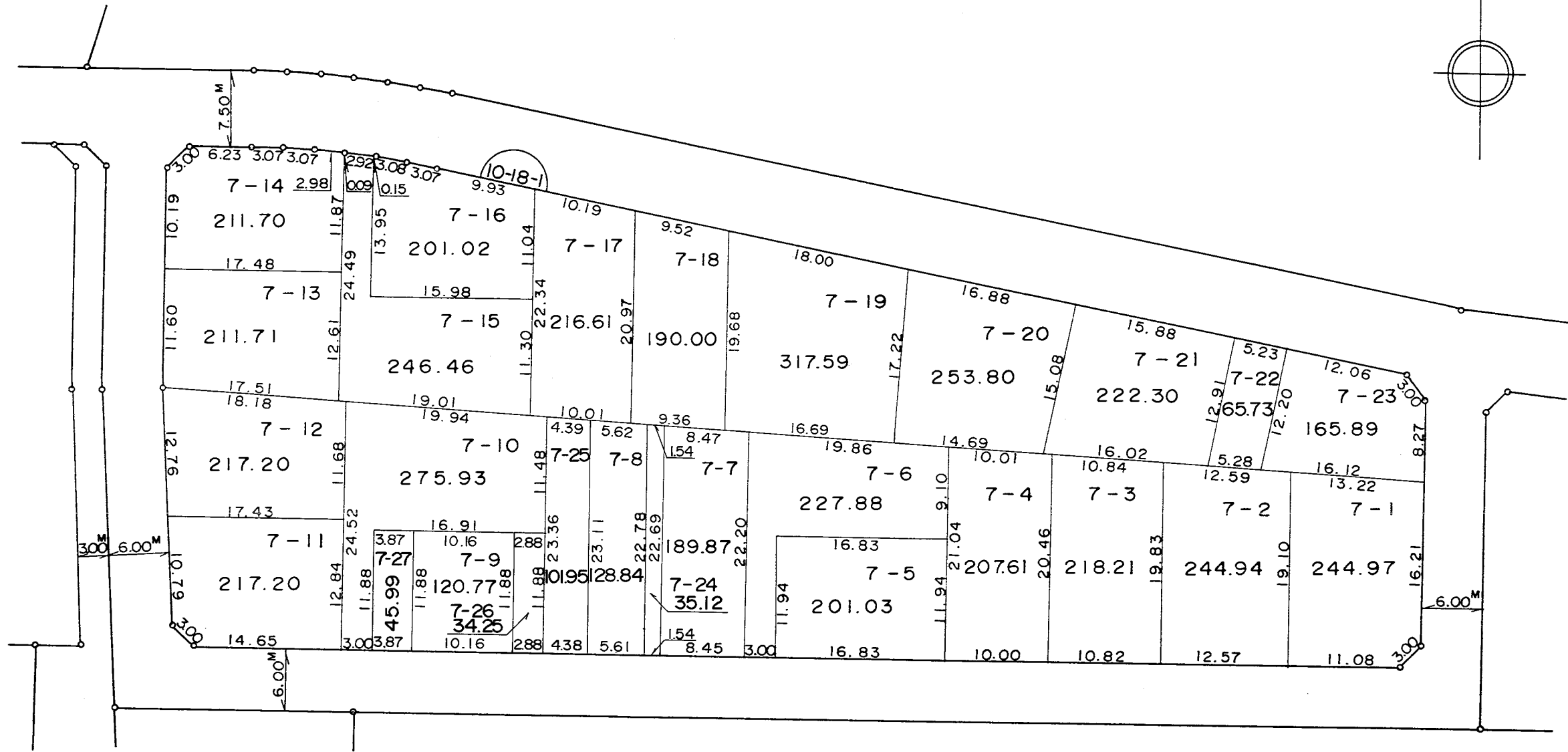
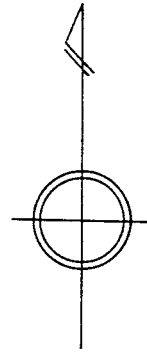
凡 例	
	街区番号
	地番
	辺長及び換地地積
	換地位置

住宅・都市整備公団

# 換 地 図

縮尺 五百分之一

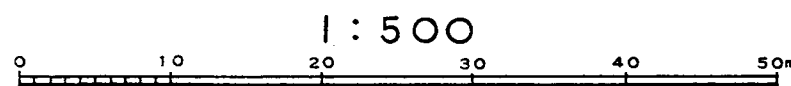
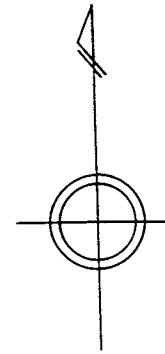
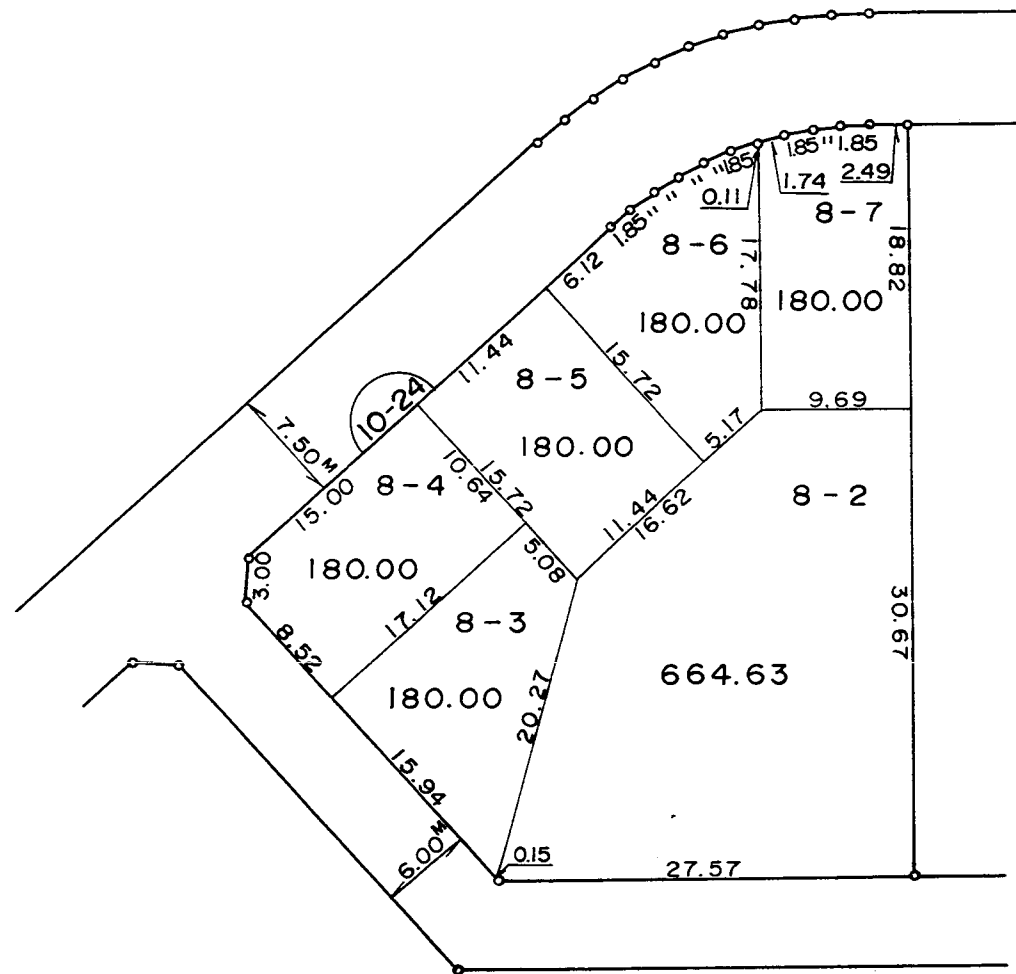
横浜市都筑区長坂



凡 例	
	街区番号
	地 番
	辺長及び換地地積
	換 地 位 置

住宅・都市整備公団

横浜市都筑区長坂

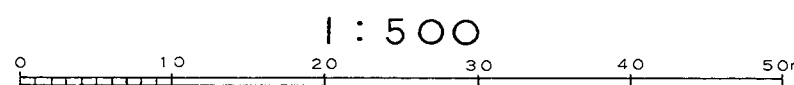
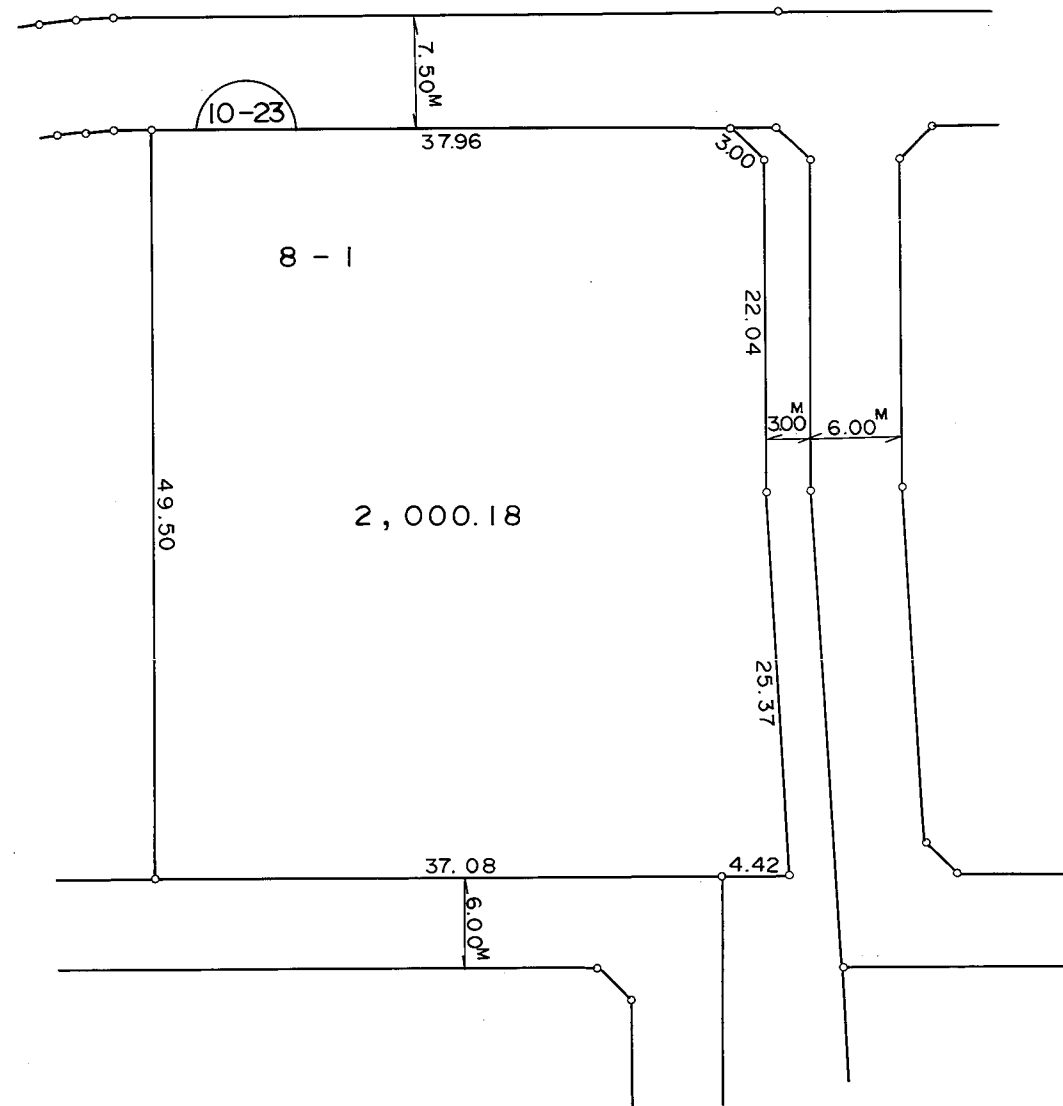
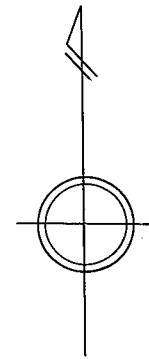


凡 例	
	街区番号
	地番
	辺長及び換地地積
	換地位置

# 換地図

縮尺 五百分之一

横浜市都筑区長坂



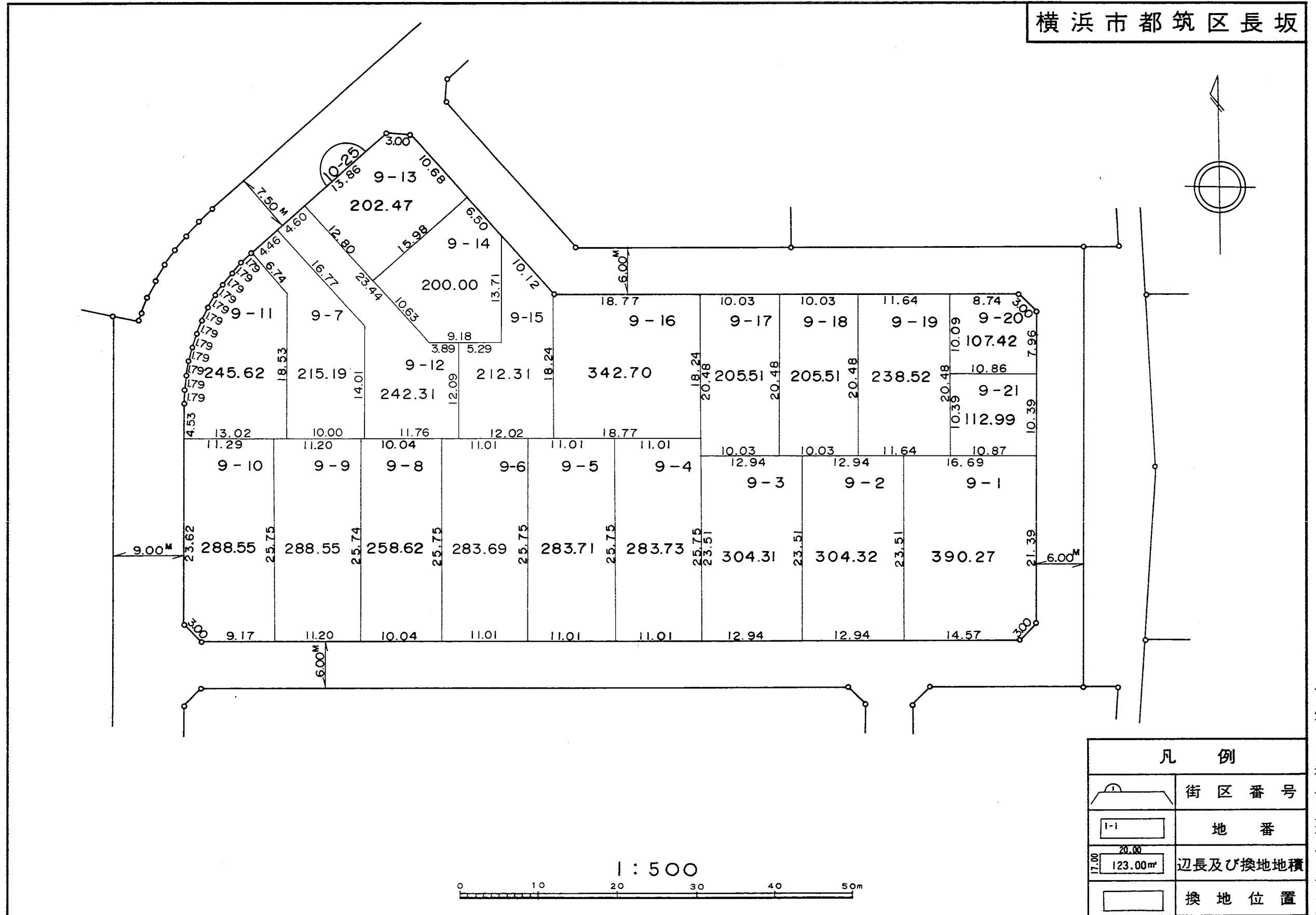
凡 例	
	街区番号
	地番
	辺長及び換地地積
	換地位置

住宅・都市整備公団

# 換 地 図

縮尺 五百分之一

横浜市都筑区長坂



凡 例	
	街区番号
	地番
	辺長及び換地地積
	換地位置

1 : 500



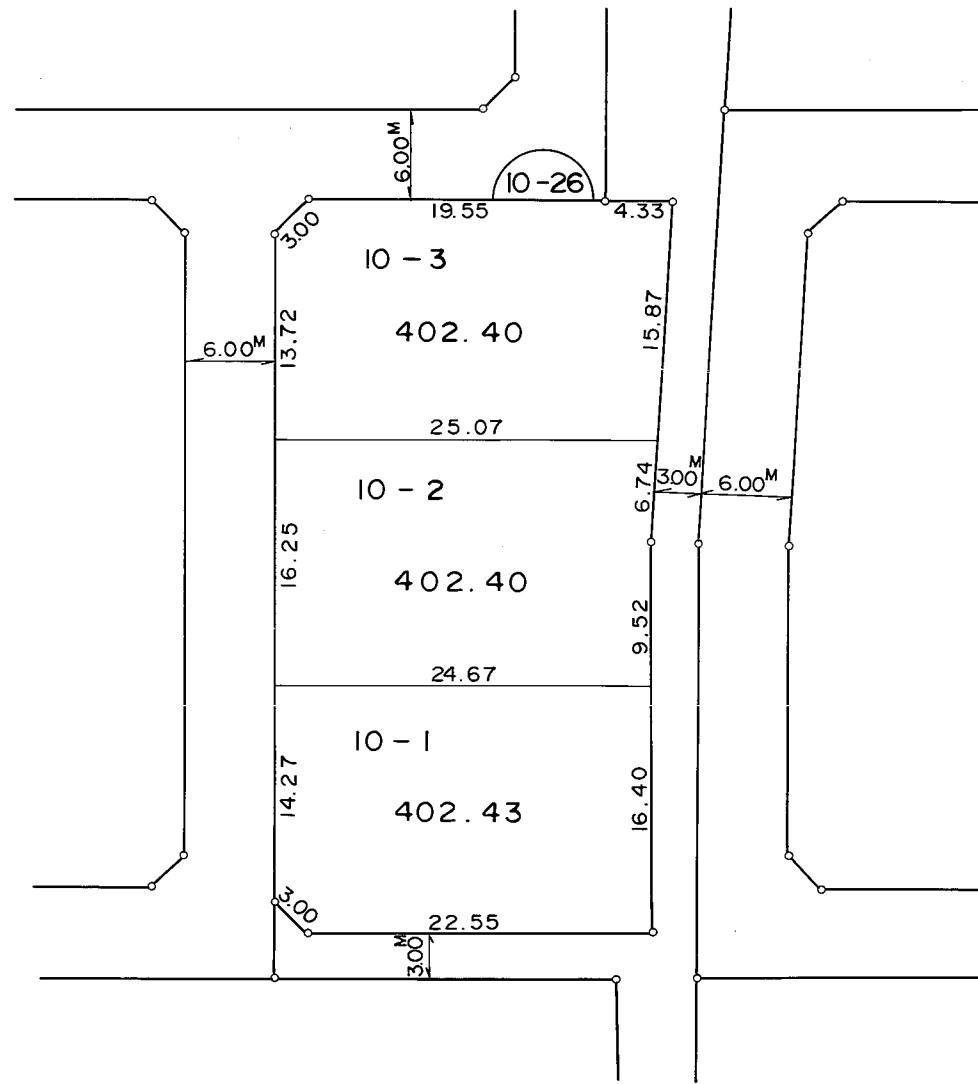
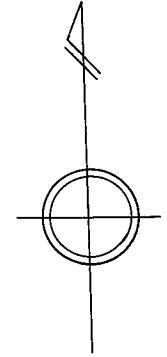
住宅・都市整備公団



# 換 地 図

縮尺 五百分之一

横浜市都筑区長坂



1 : 500




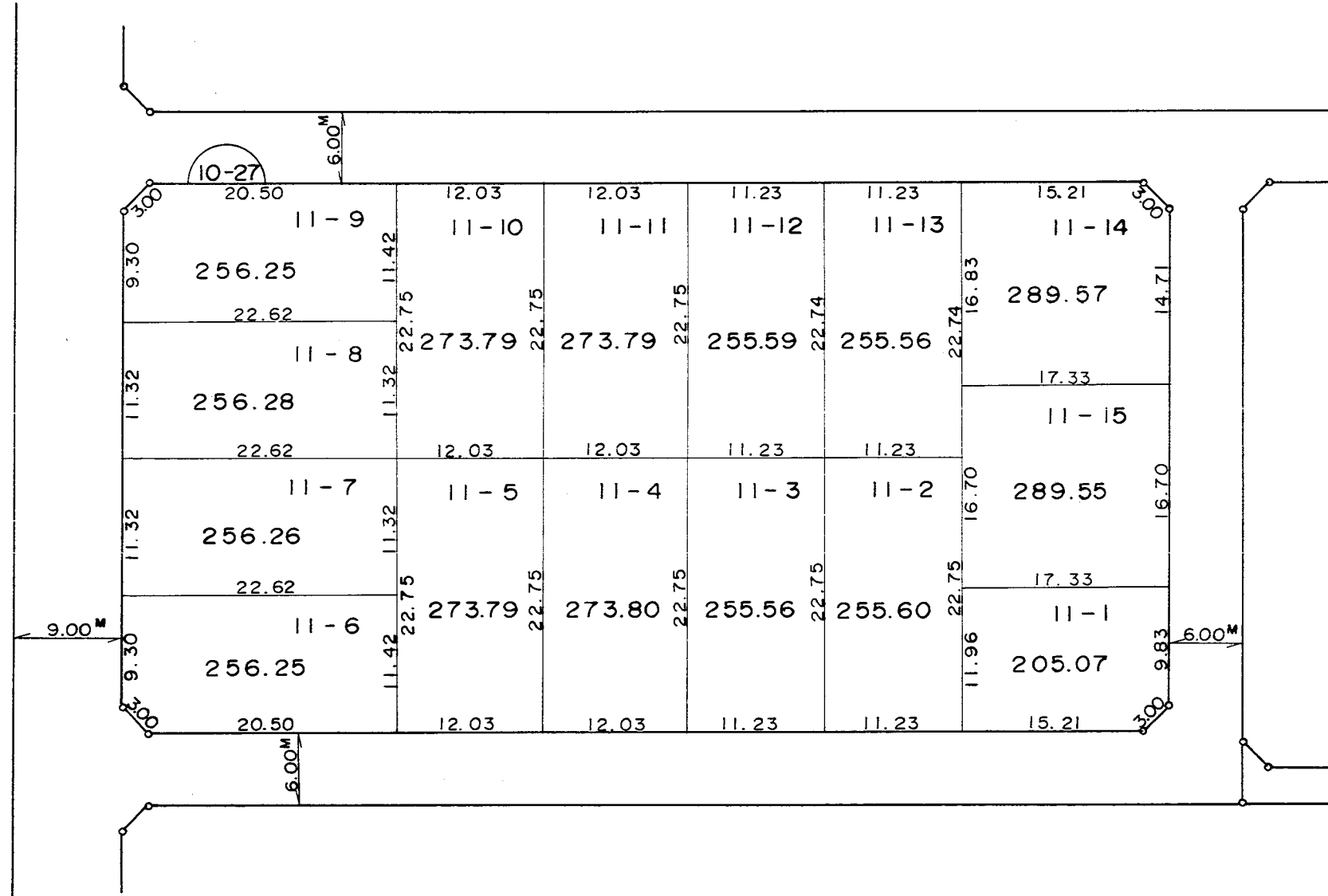
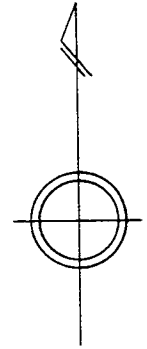
凡 例	
	街区番号
	地番
	辺長及び換地地積
	換地位置

住宅・都市整備公団

# 換地 図

縮尺 五百分之一

横浜市都筑区長坂



1 : 500

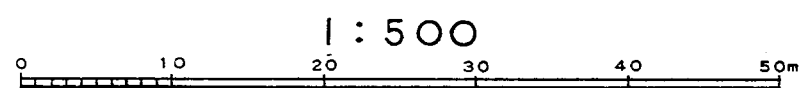
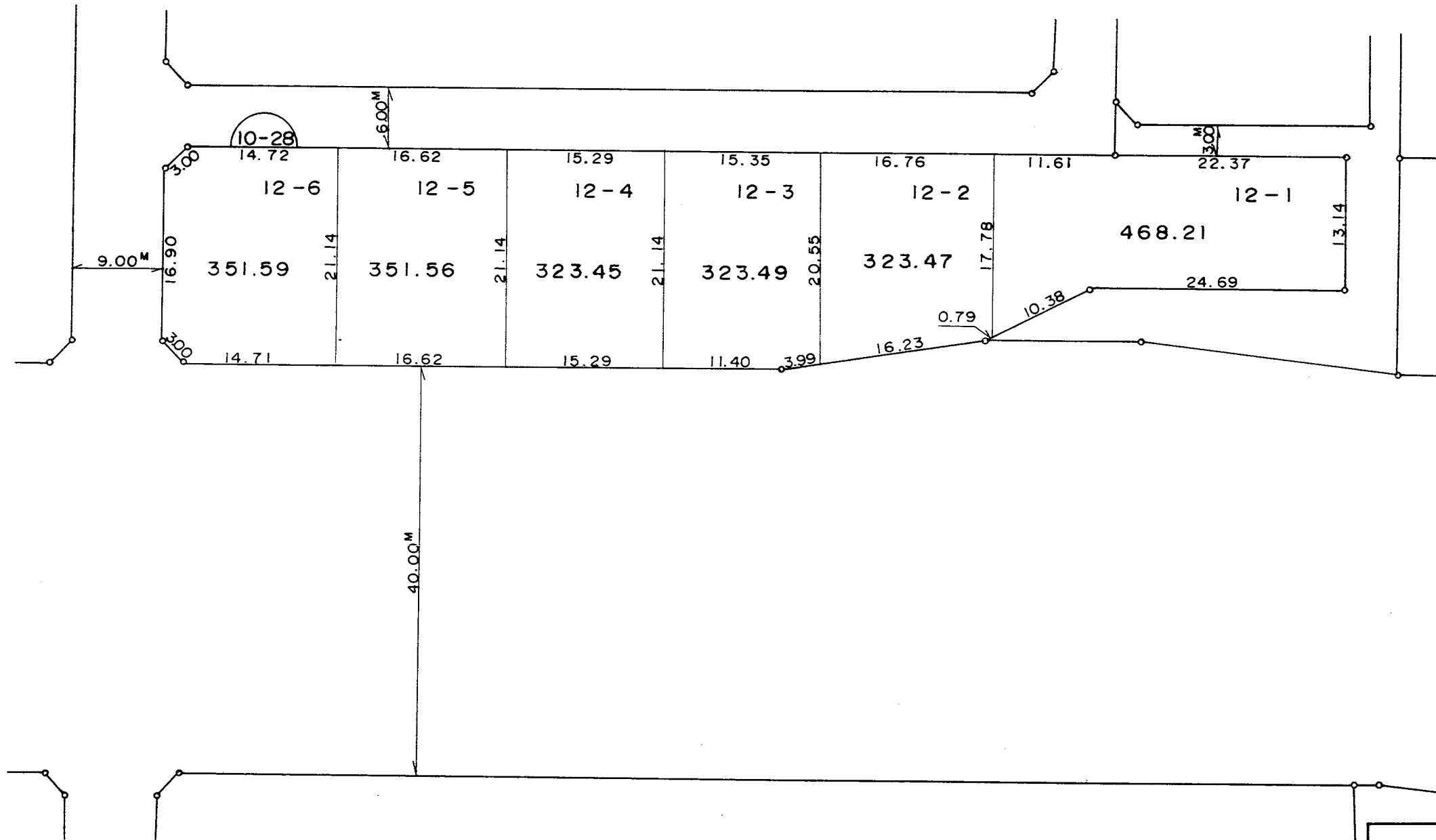
凡 例	
	街区番号
	地番
	辺長及び換地地積
	換地位置

住宅・都市整備公団

# 換 地 図

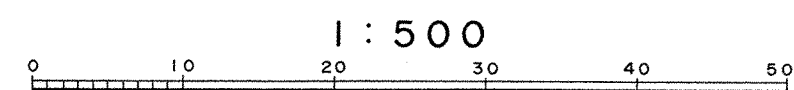
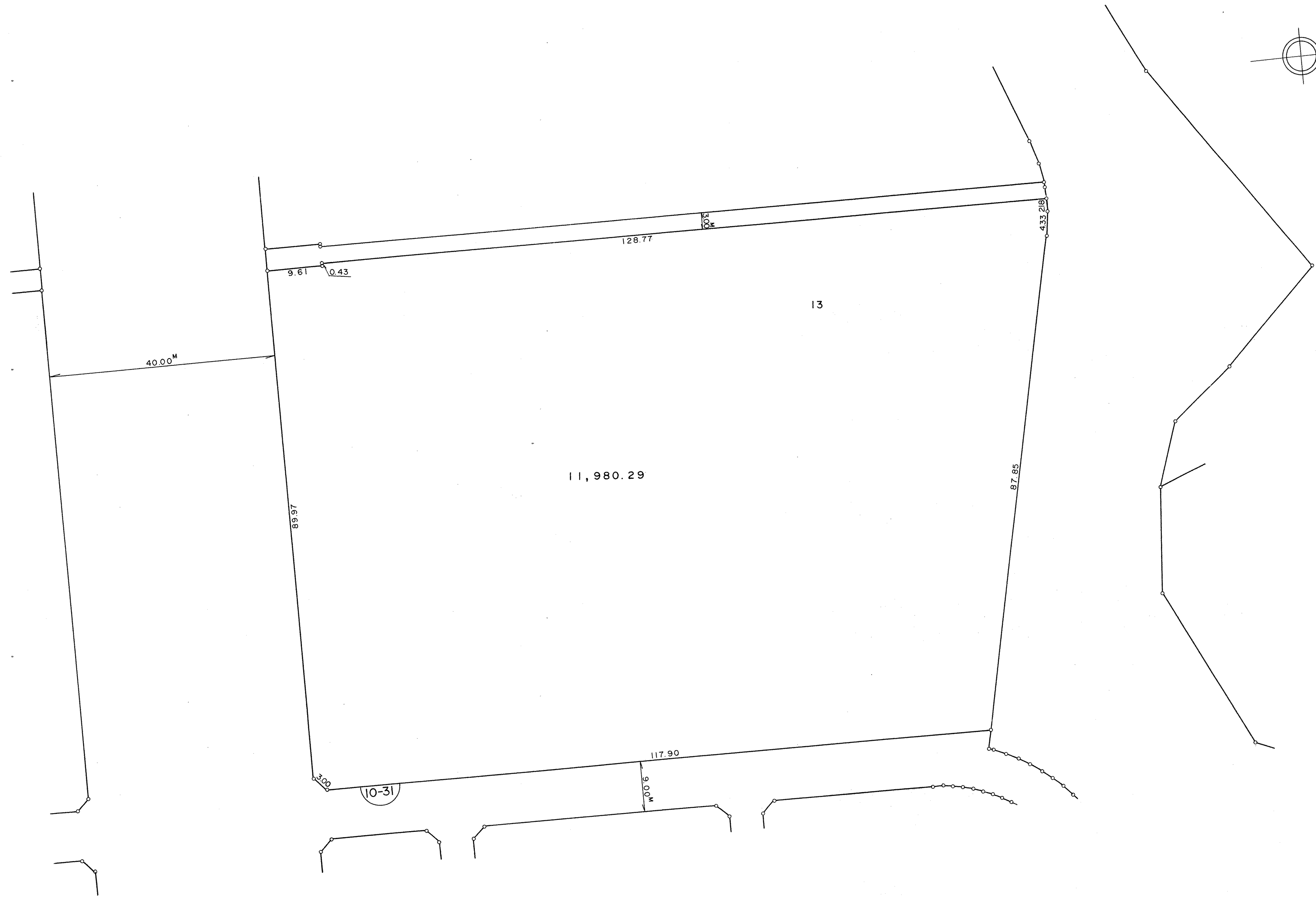
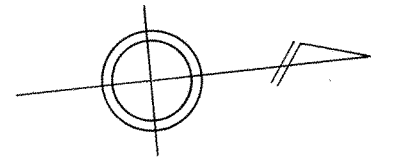
縮尺 五百分之一

横浜市都筑区長坂



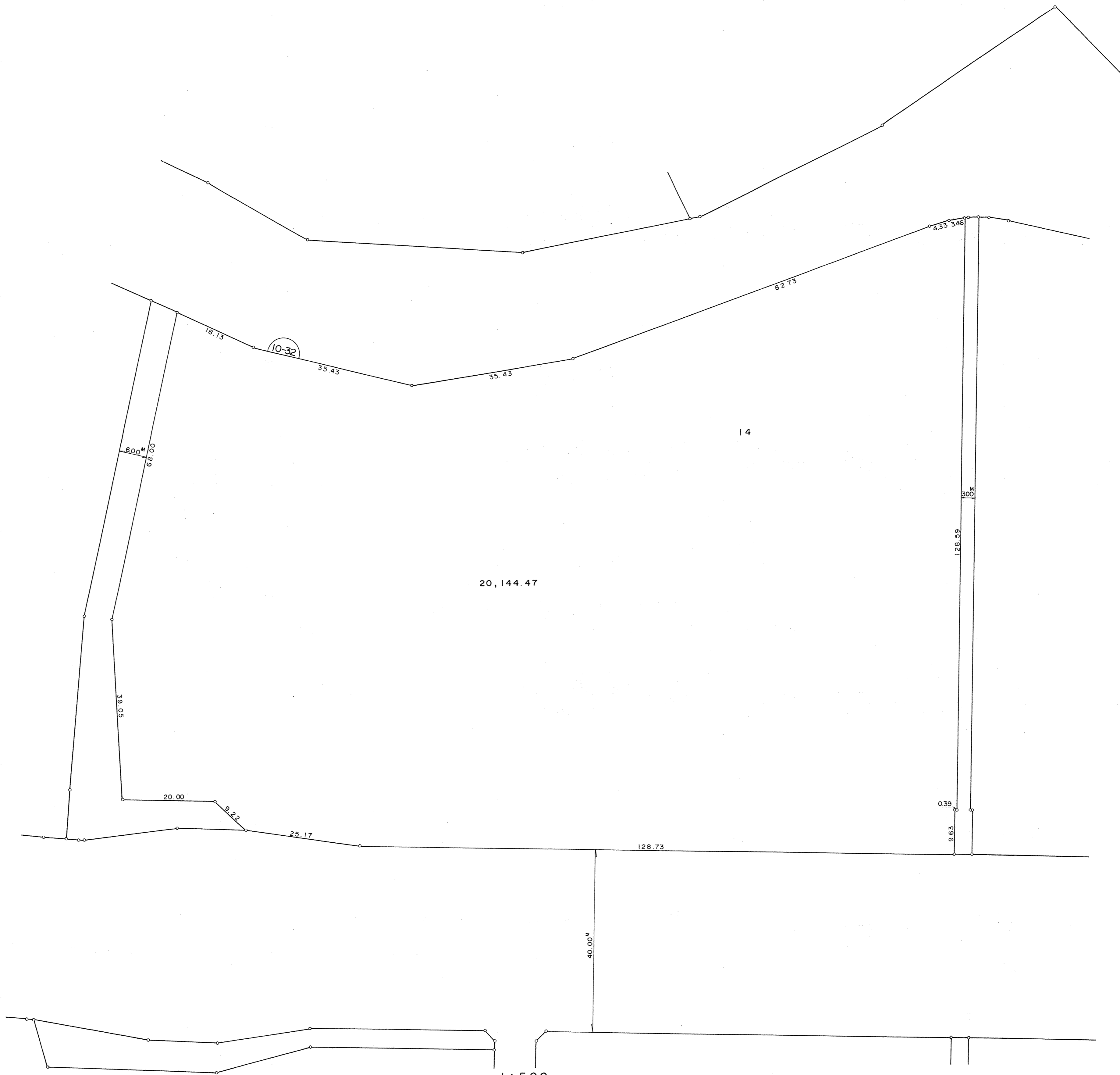
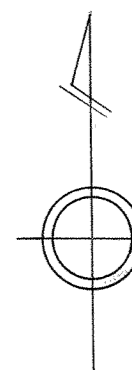
凡 例	
	街区番号
	地番
	辺長及び換地地積
	換地位置

住宅・都市整備公団



1 : 500

凡 例	
	街区番号
	地番
	辺長及び換地地積
	換地位置



凡 例	
	街区番号
	地番
	辺長及び換地地積
	換地位置



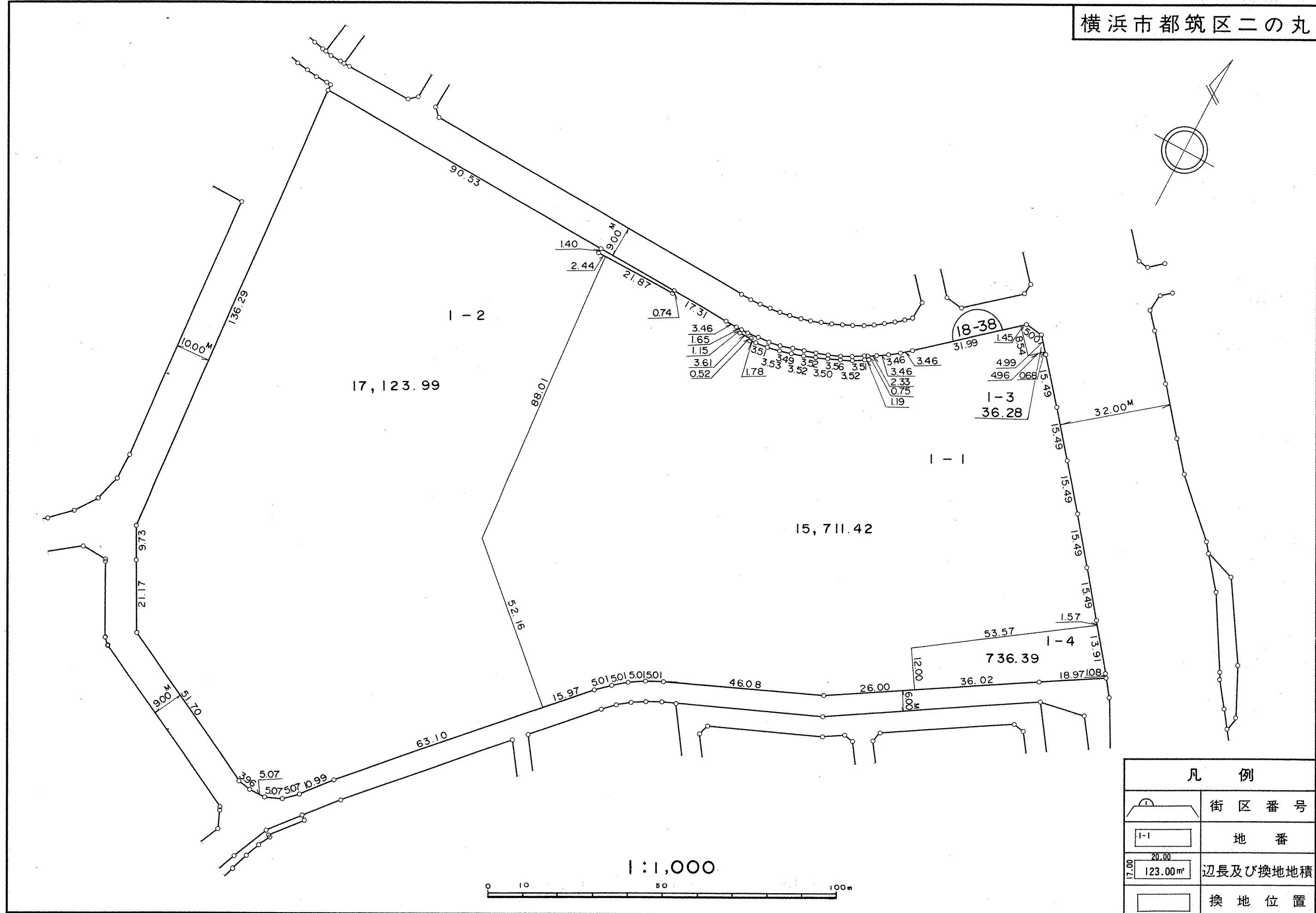
# 横浜北部新都市第二地区 土地区画整理事業

## 二の丸

# 換地 図

縮尺 千分之一

横浜市都筑区二の丸



凡 例	
	街区番号
	地 番
	辺長及び換地地積
	換地位置

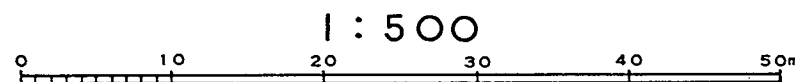
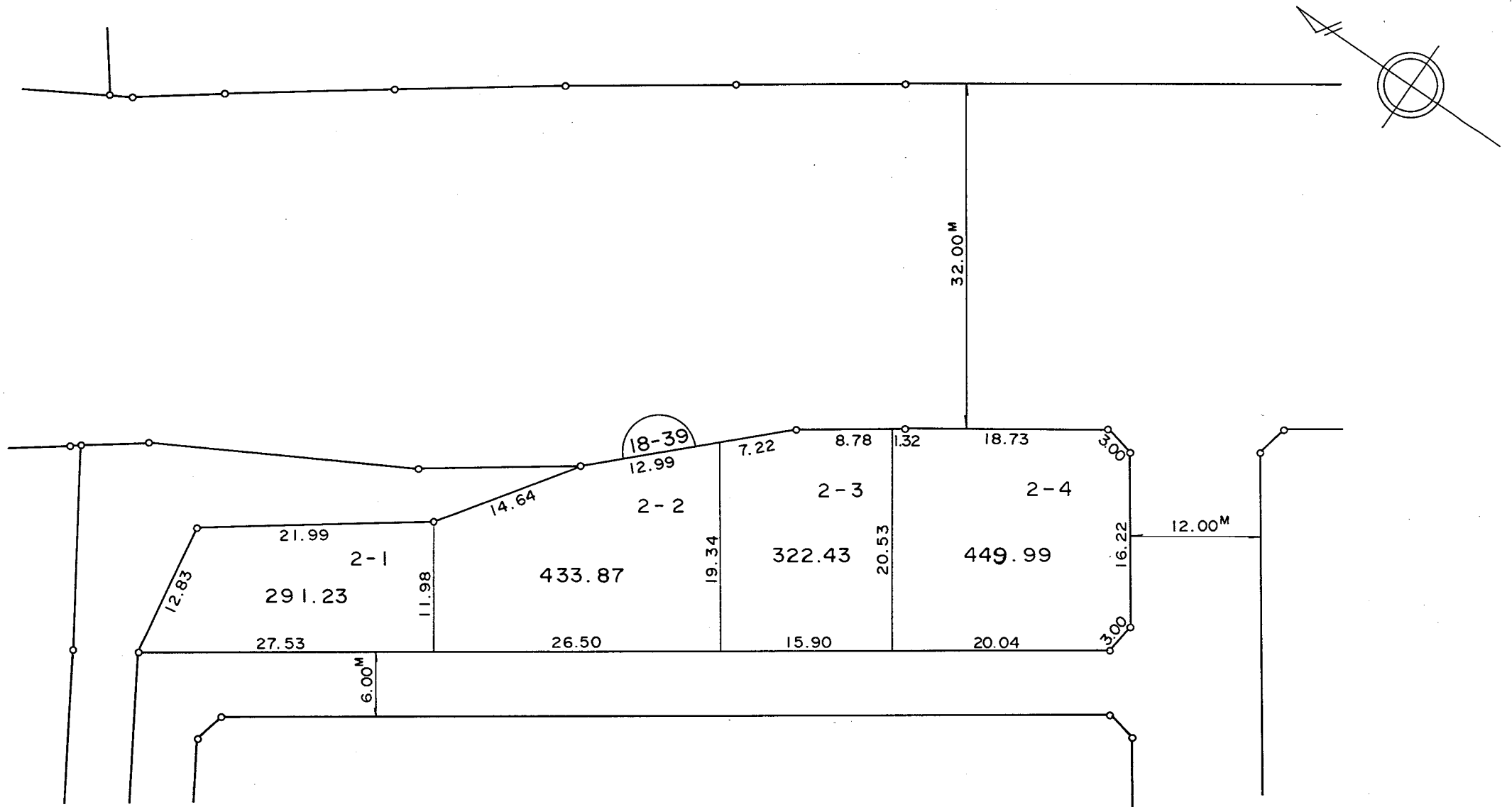
住宅・都市整備公団



# 換地 図

縮尺 五百分之一

横浜市都筑区二の丸



1 : 500

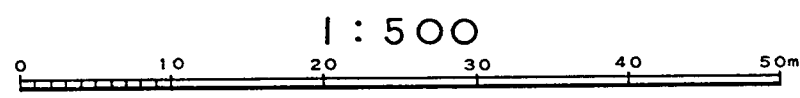
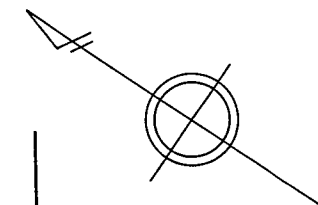
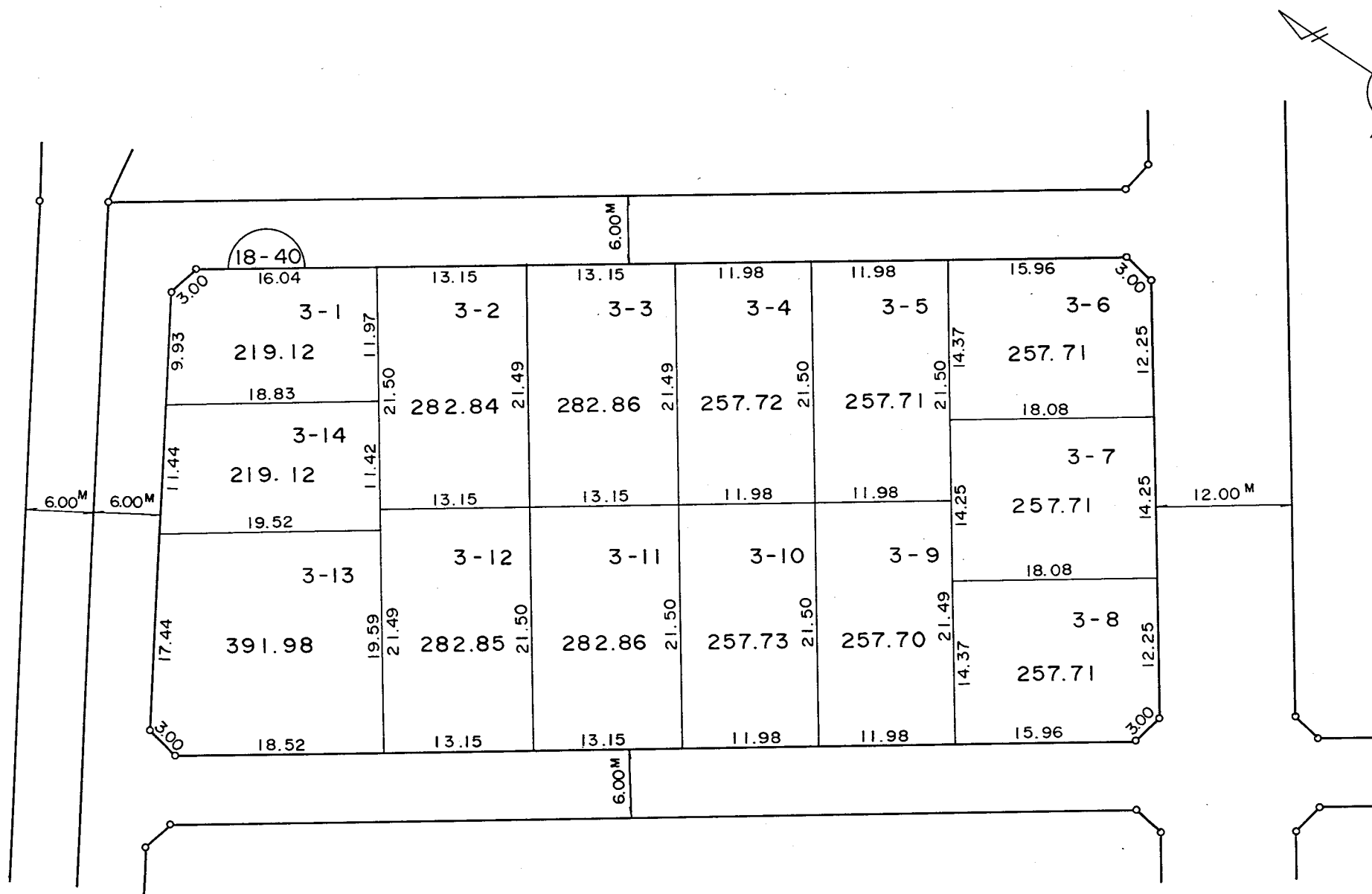
凡 例	
	街区番号
	地番
	辺長及び換地地積
	換地位置

住宅・都市整備公団

# 換 地 図

縮尺 五百分之一

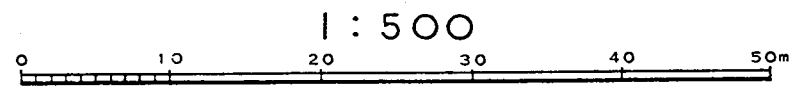
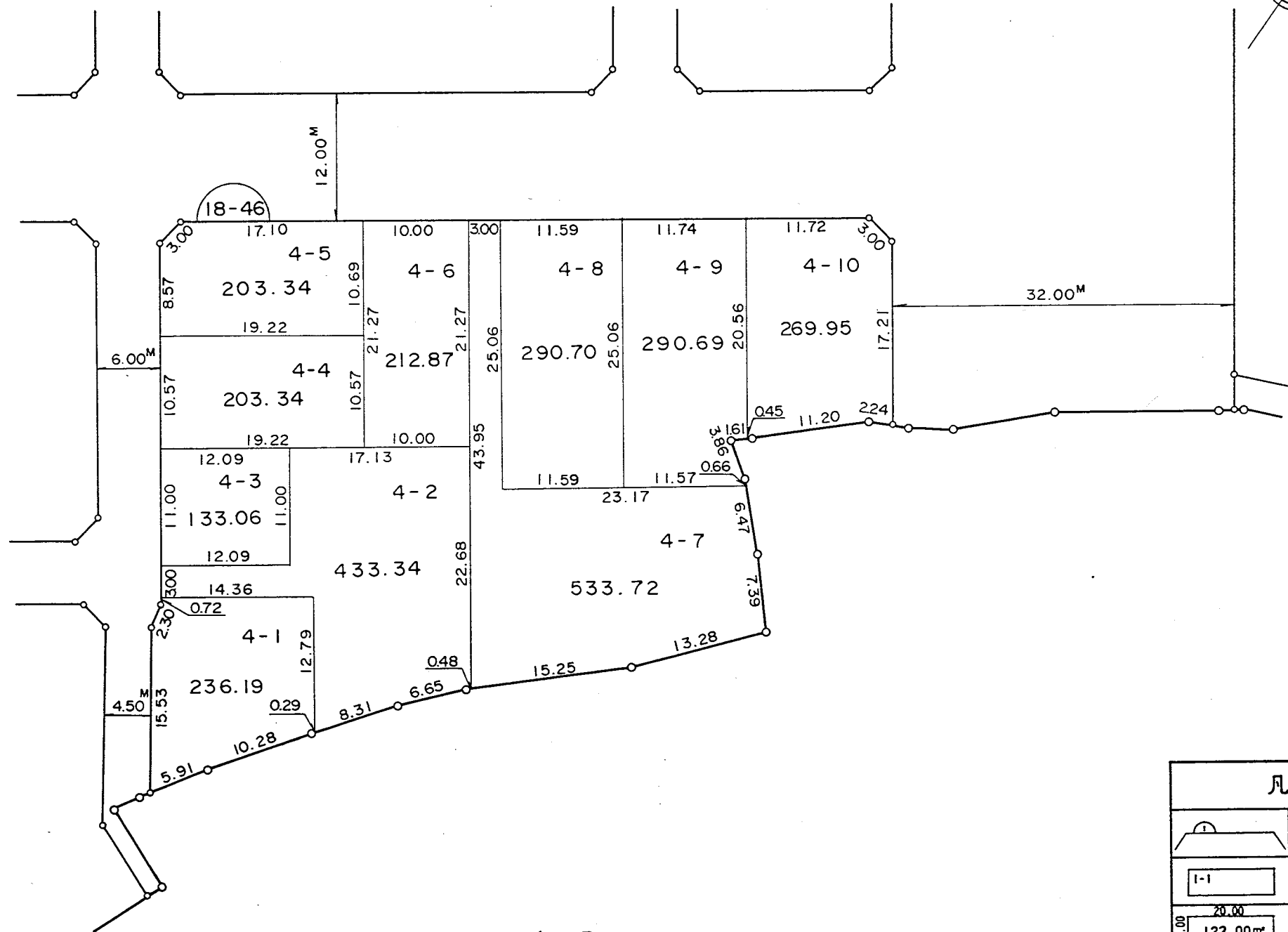
横浜市都筑区二の丸



凡 例	
	街区番号
	地番
	辺長及び換地地積
	換地位置

住宅・都市整備公団

横浜市都筑区二の丸



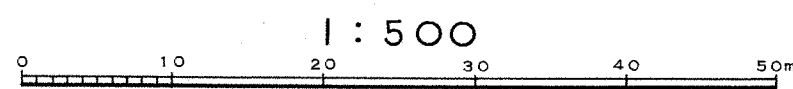
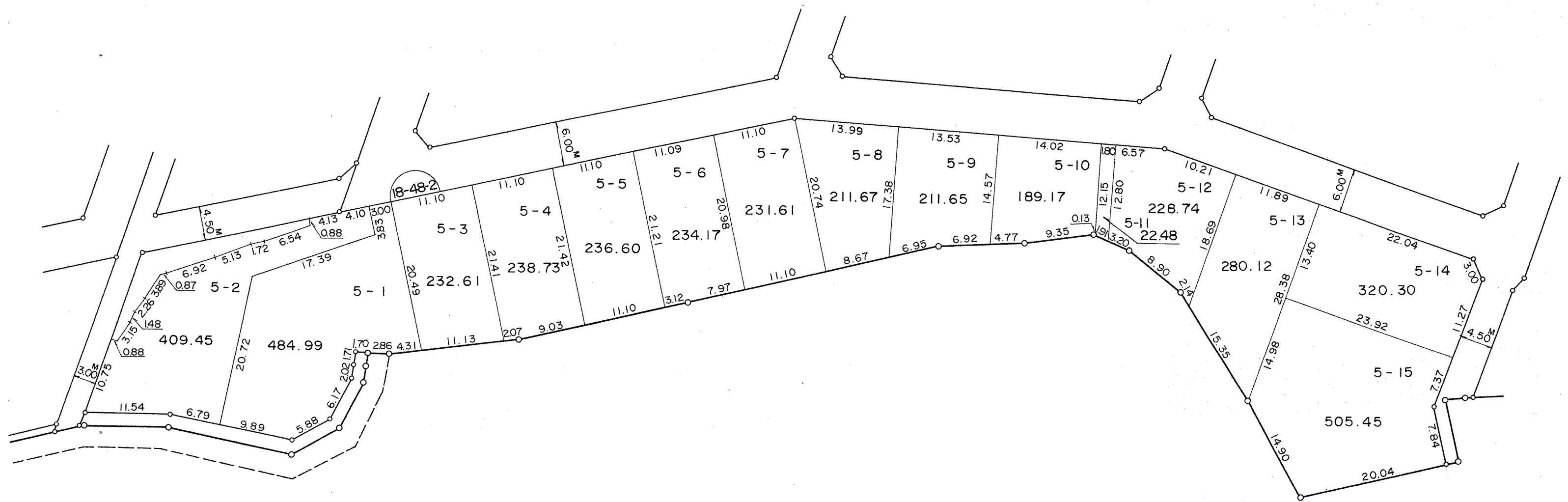
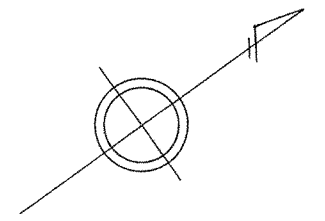
1:500

凡 例	
	街区番号
	地 番
	辺長及び換地地積
	換 地 位 置

# 換 地 図

縮尺 五百分之一

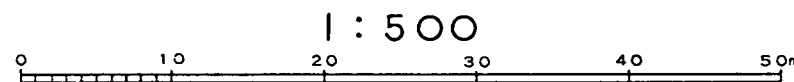
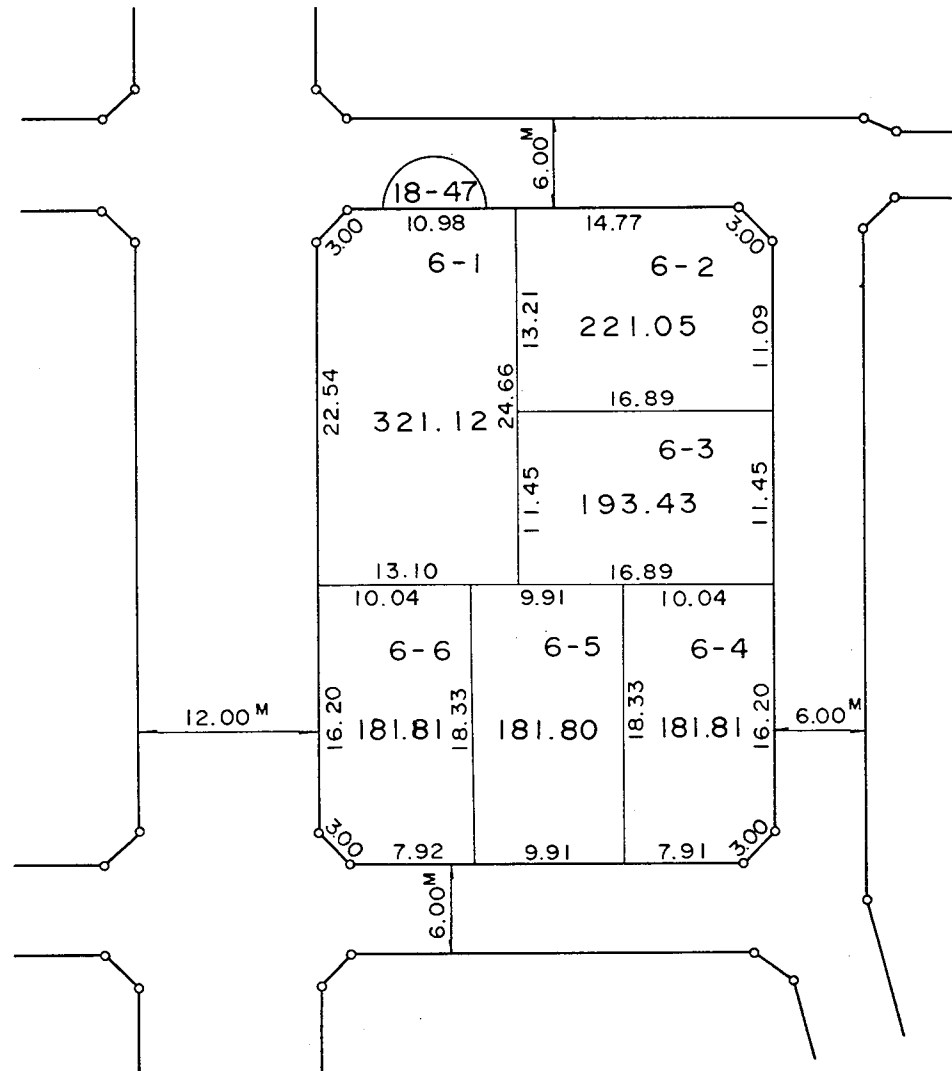
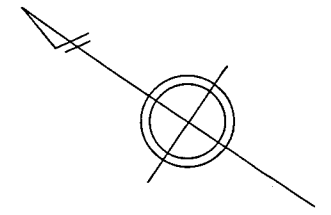
横浜市都筑区二の丸



凡 例	
	街区番号
	地番
	辺長及び換地地積
	換地位置

住宅・都市整備公団

横浜市都筑区二の丸



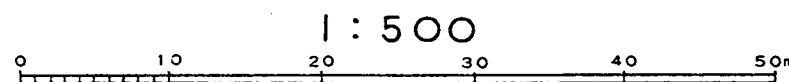
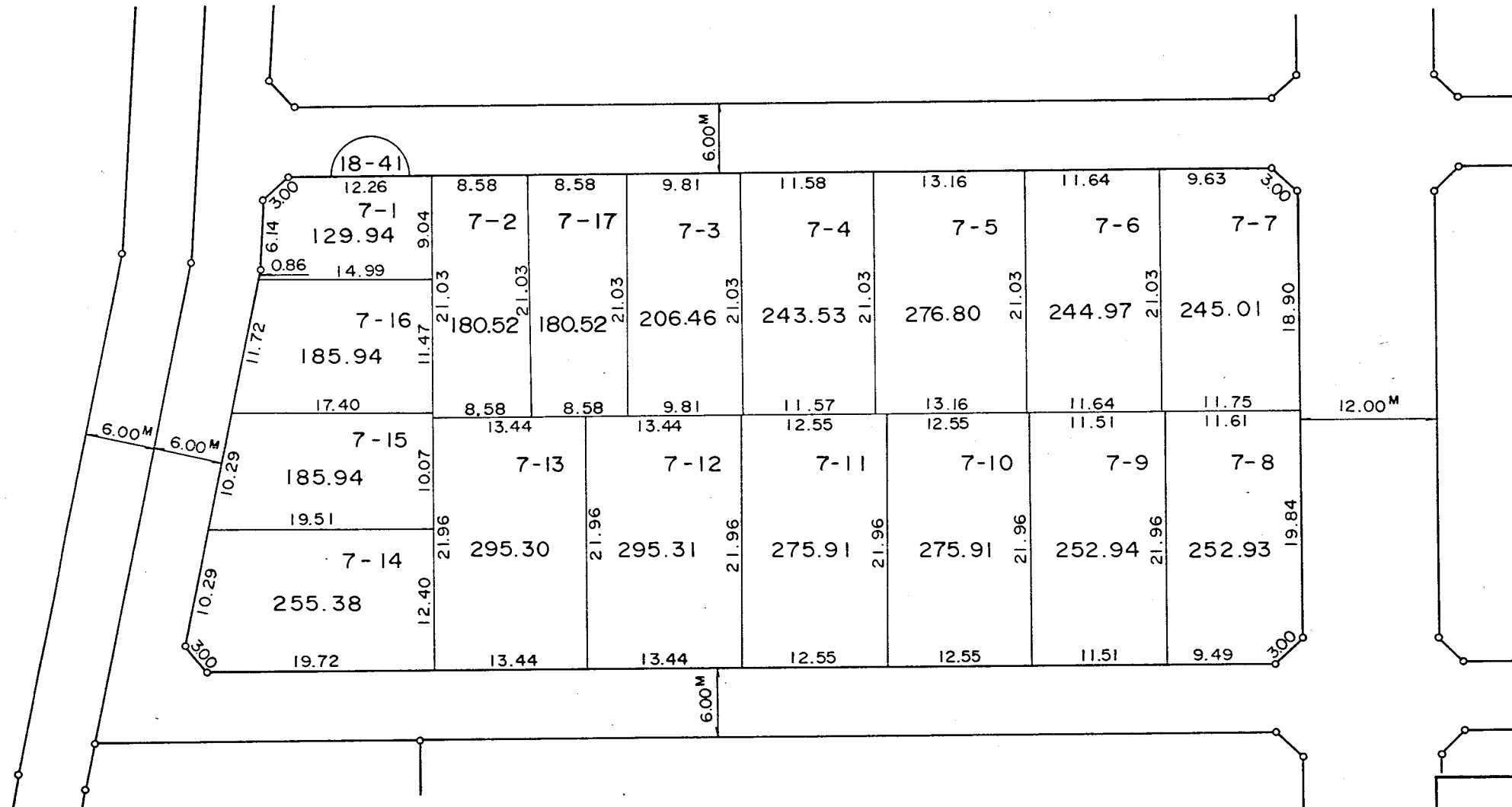
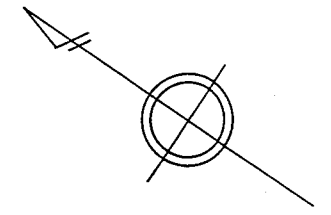
1 : 500

凡 例	
	街区番号
	地 番
	辺長及び換地地積
	換 地 位 置

# 換 地 図

縮尺 五百分之一

横浜市都筑区二の丸



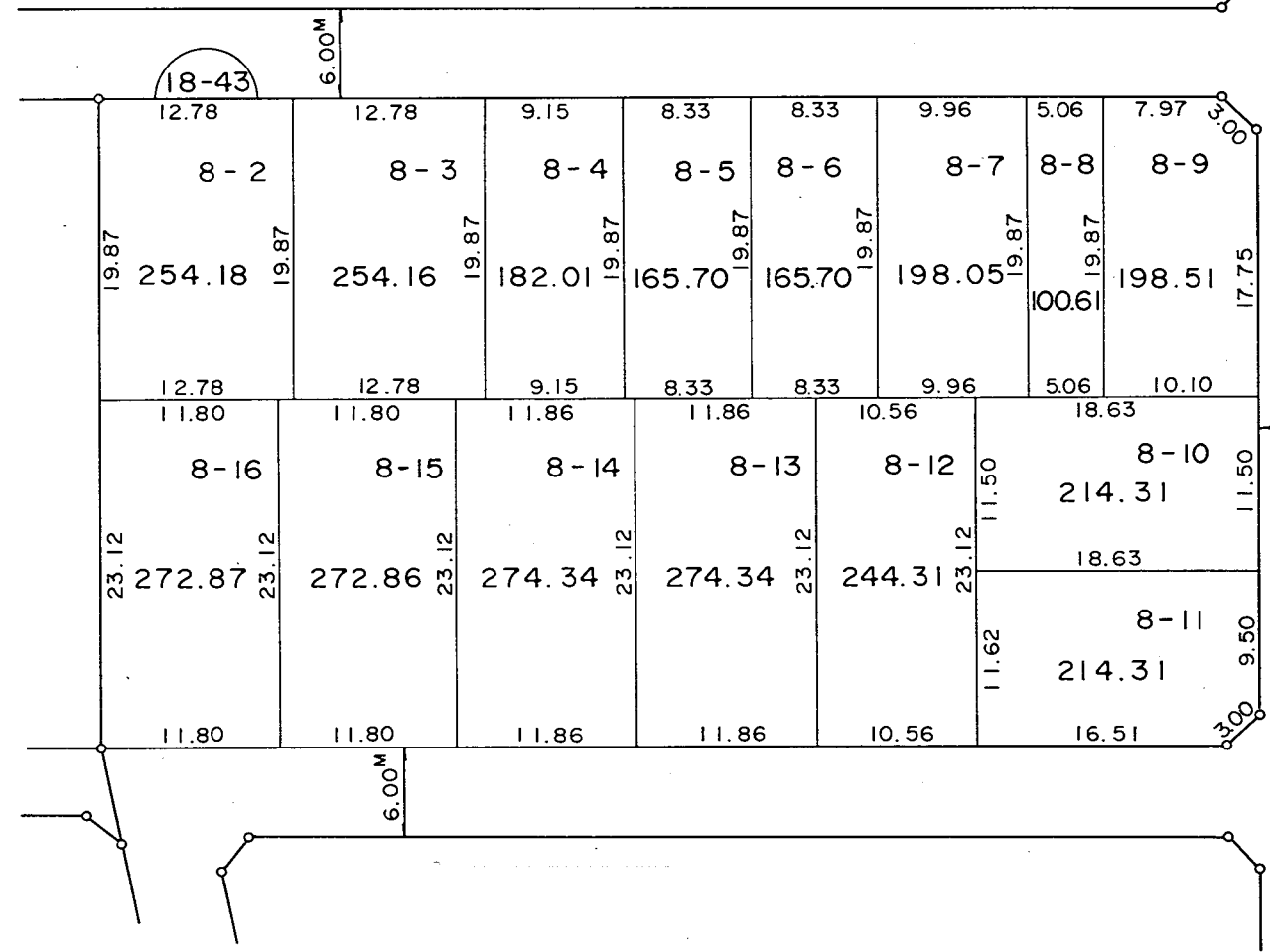
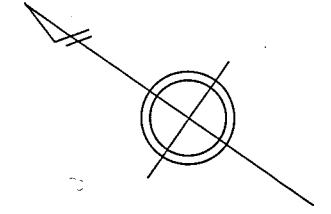
凡 例	
	街区番号
	地 番
	辺長及び換地地積
	換 地 位 置

住宅・都市整備公団

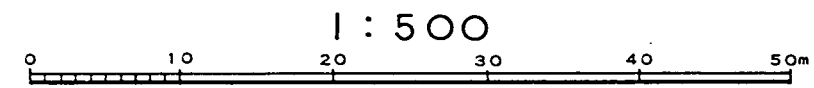
# 換 地 図

縮尺 五百分之一

横浜市都筑区二の丸



12.00M



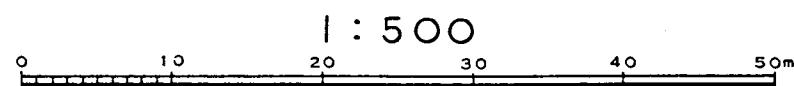
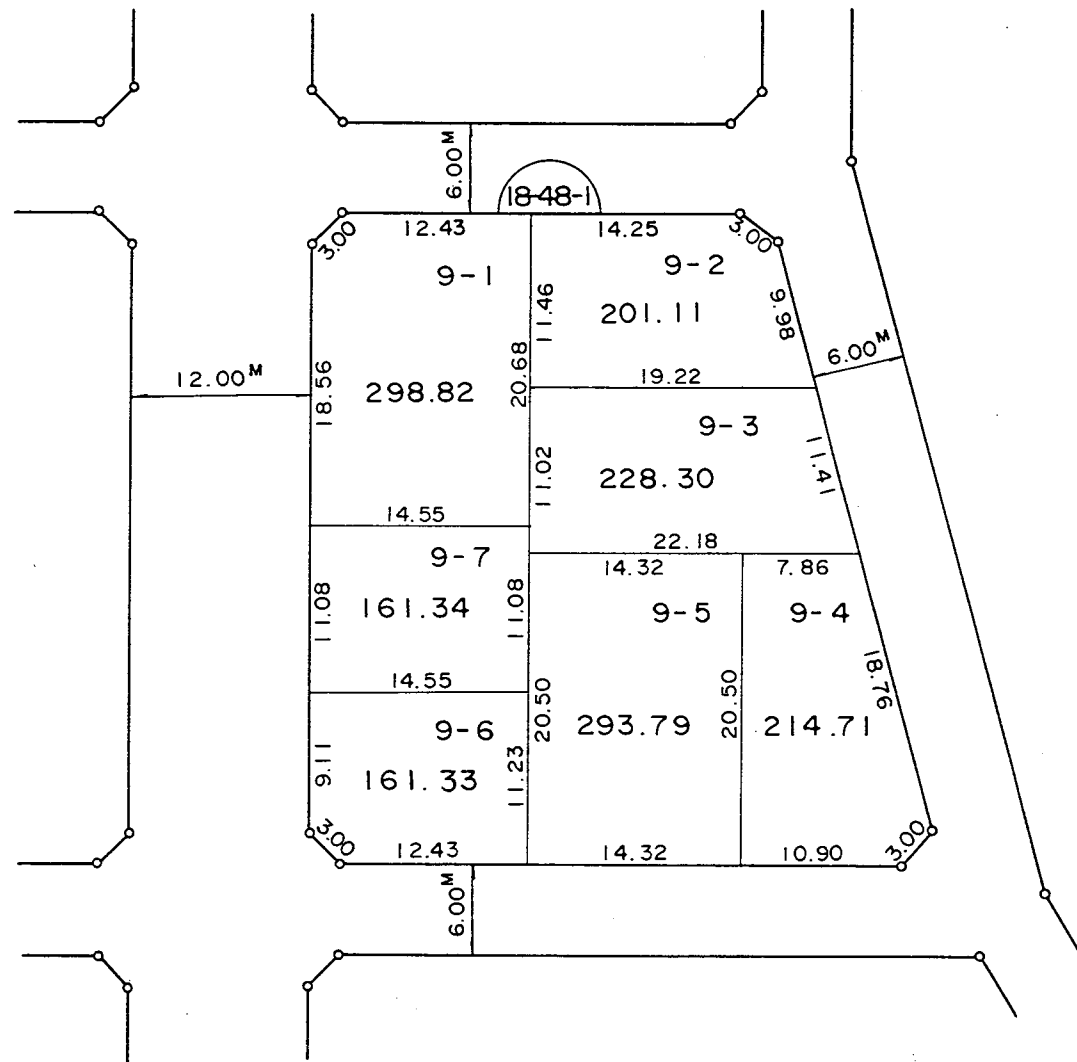
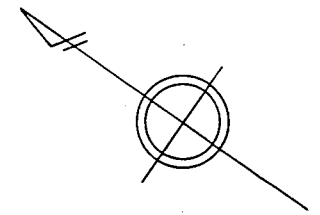
凡 例	
	街区番号
	地番
	辺長及び換地地積
	換地位置

住宅・都市整備公団

# 換地 図

縮尺 五百分之一

横浜市都筑区二の丸



凡 例	
	街区番号
	地 番
	辺長及び換地地積
	換地位置

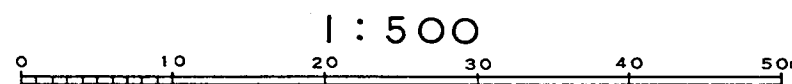
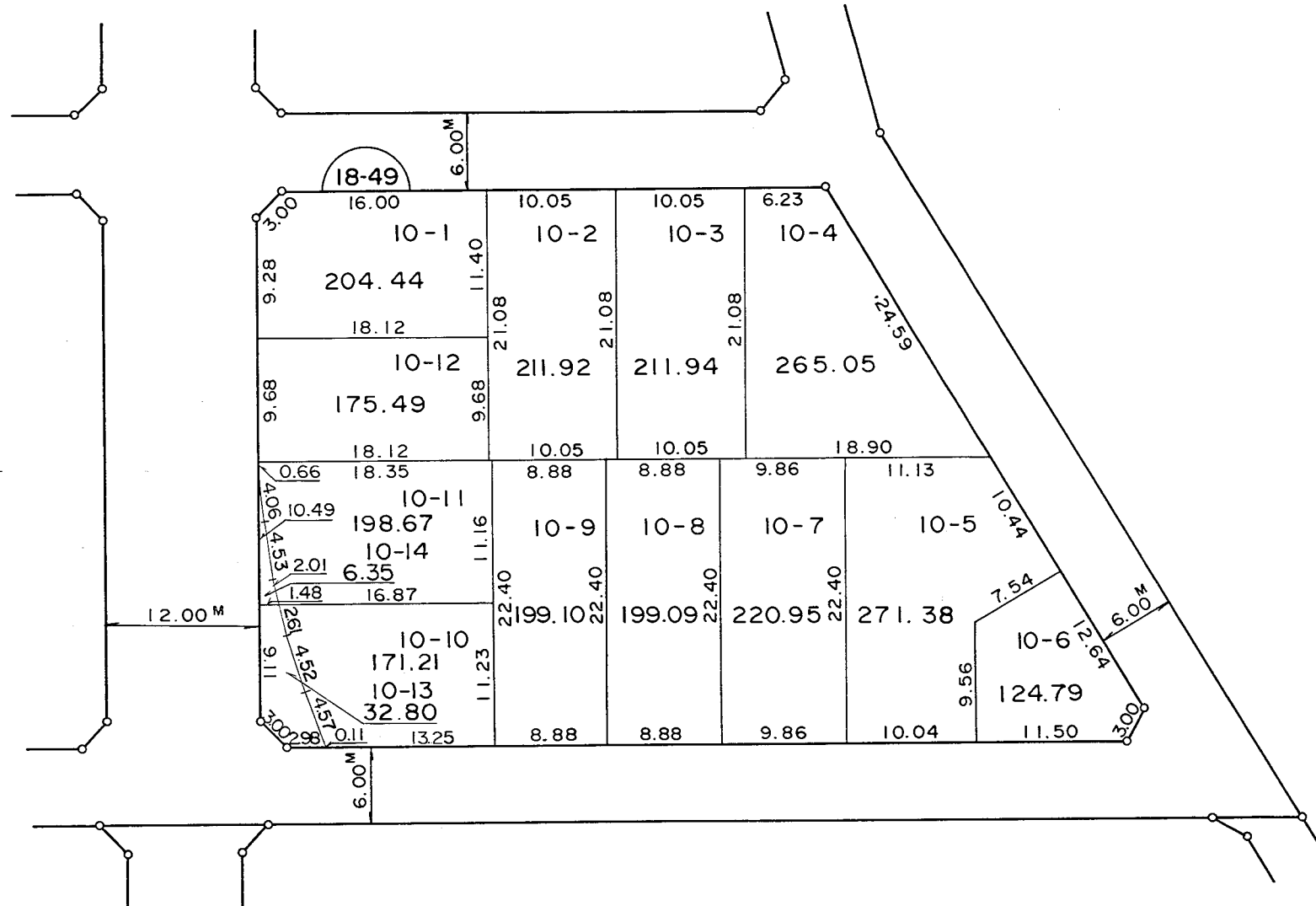
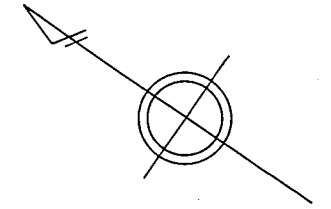
住宅・都市整備公団



# 換 地 図

縮尺 五百分之一

横浜市都筑区二の丸

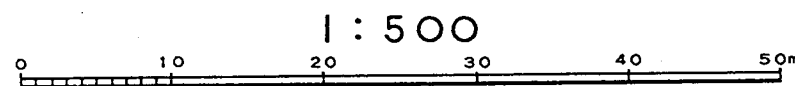
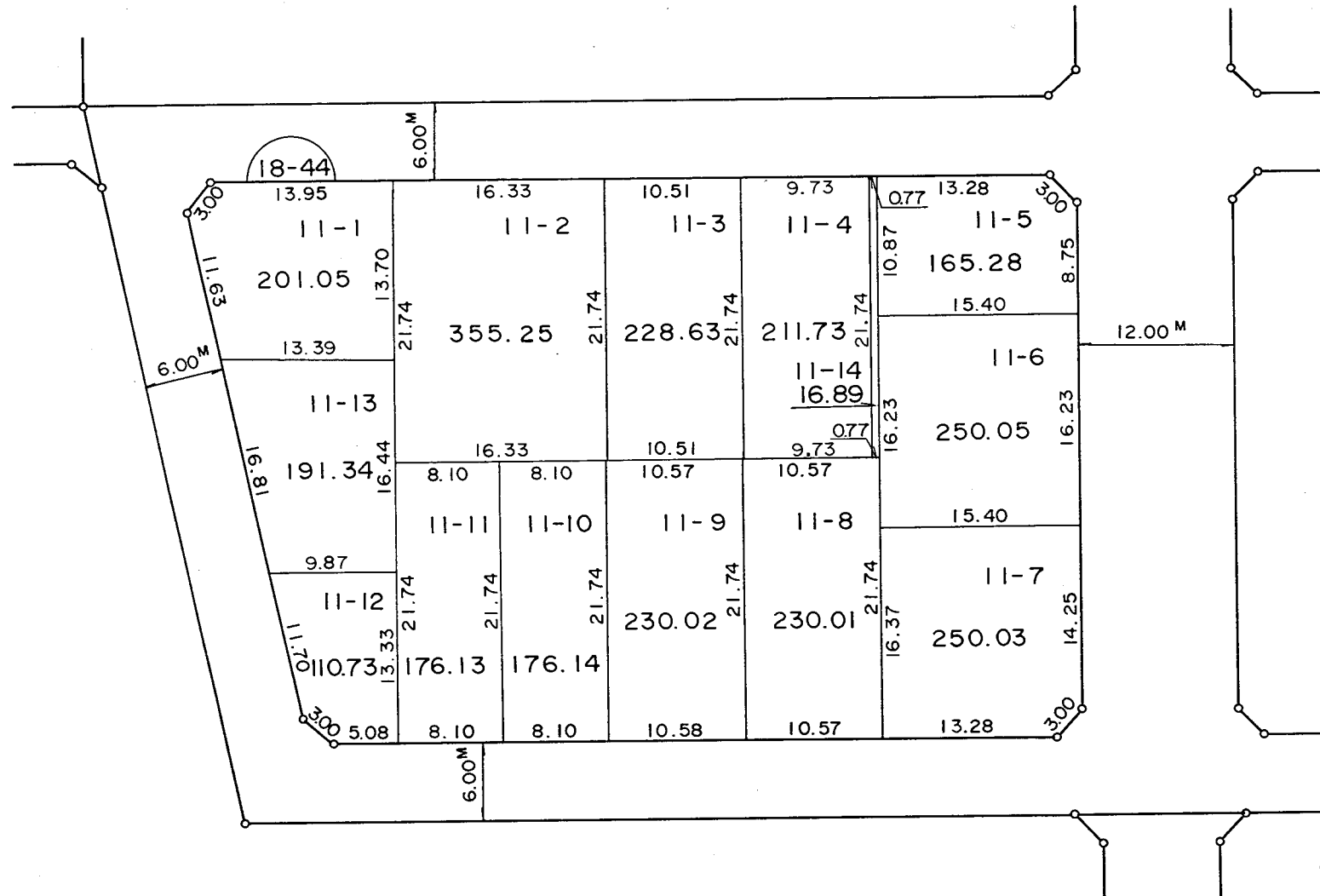
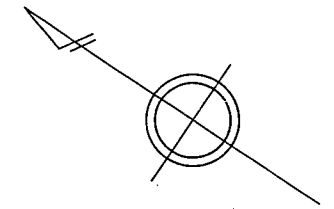


凡 例	
	街区番号
	地番
	辺長及び換地地積
	換地位置

# 換 地 図

縮尺 五百分之一

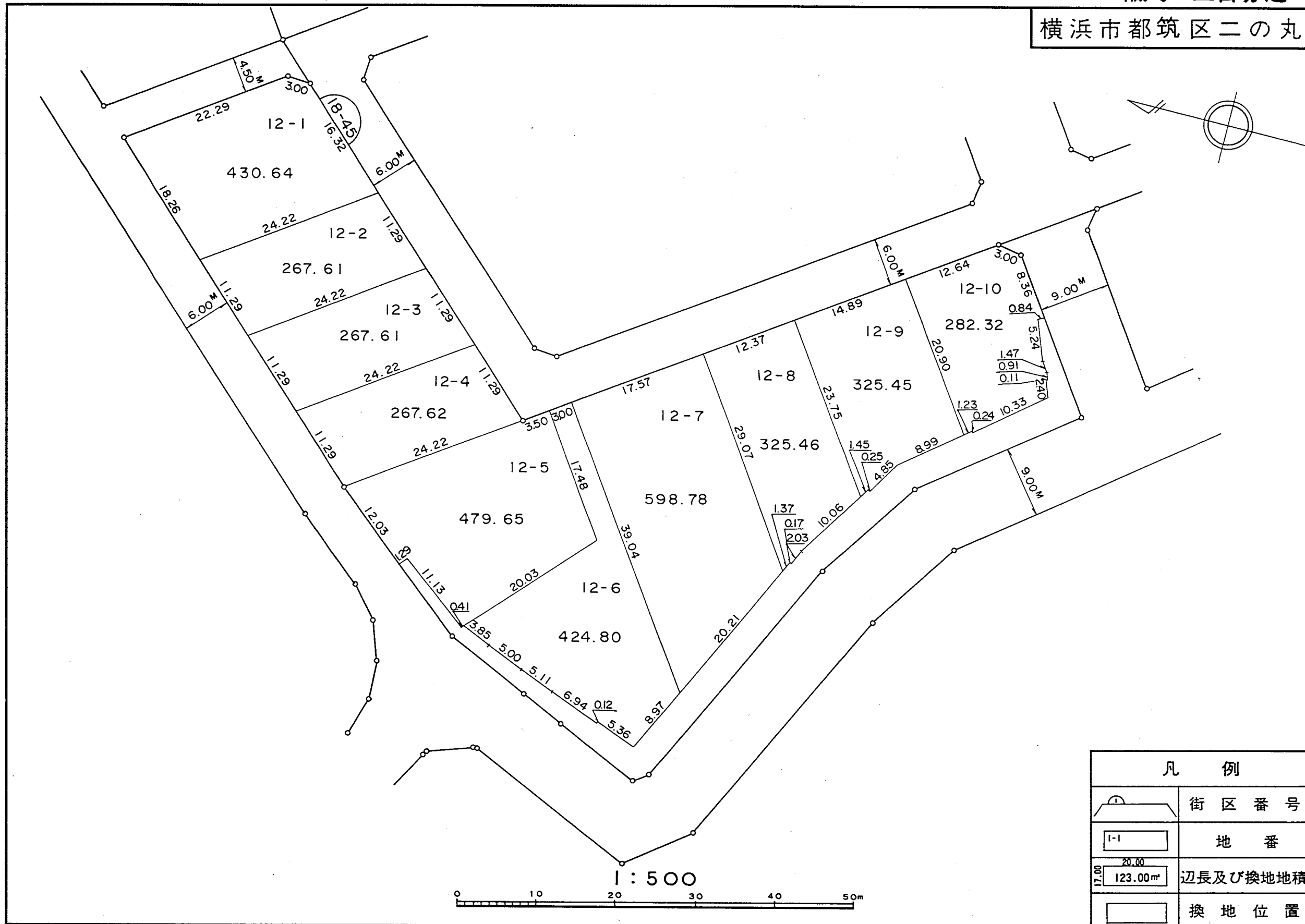
横浜市都筑区二の丸



凡 例	
	街区番号
	地番
	辺長及び換地地積
	換地位置

住宅・都市整備公団

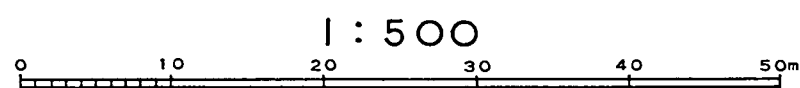
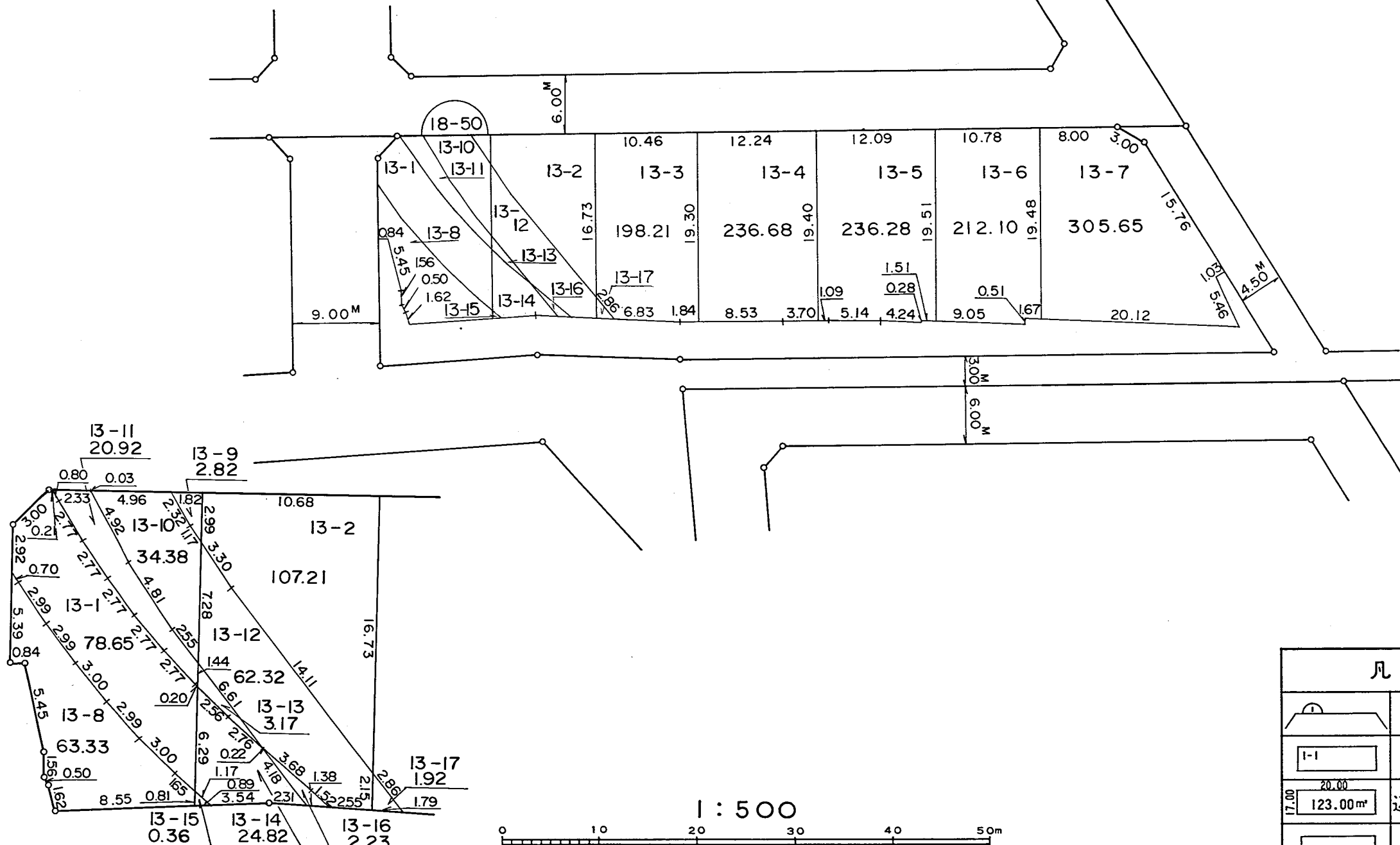
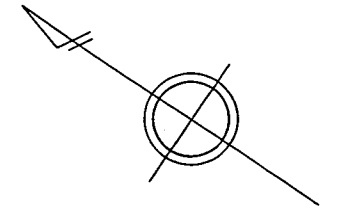
横浜市都筑区二の丸



凡 例	
	街区番号
	地番
	辺長及び換地地積
	換地位置

住宅・都市整備公団

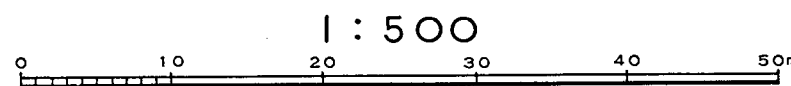
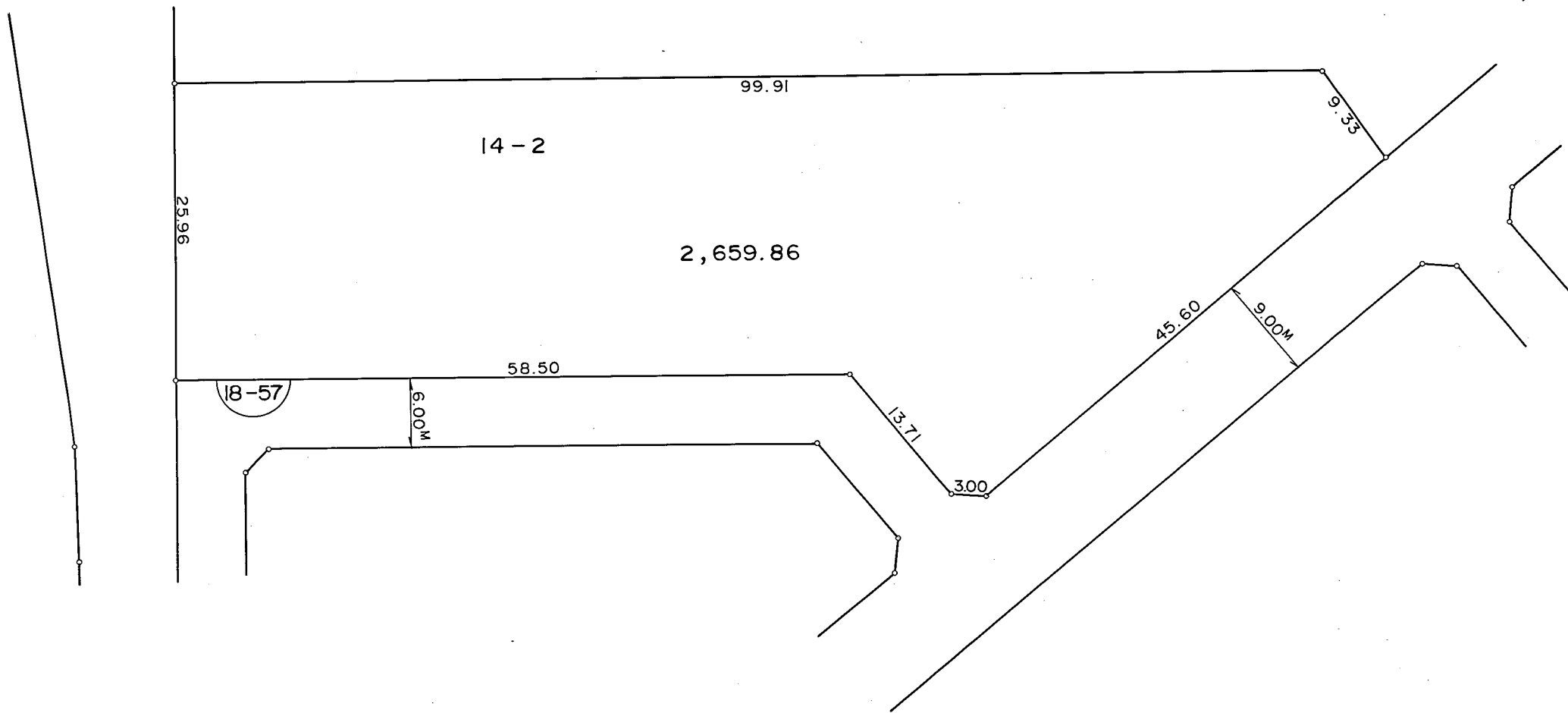
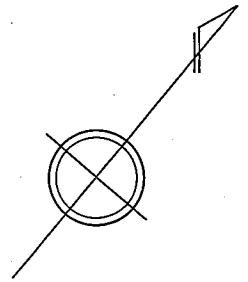
横浜市都筑区二の丸



凡 例	
	街区番号
	地番
	辺長及び換地地積
	換地位置

住宅・都市整備公団

横浜市都筑区二の丸



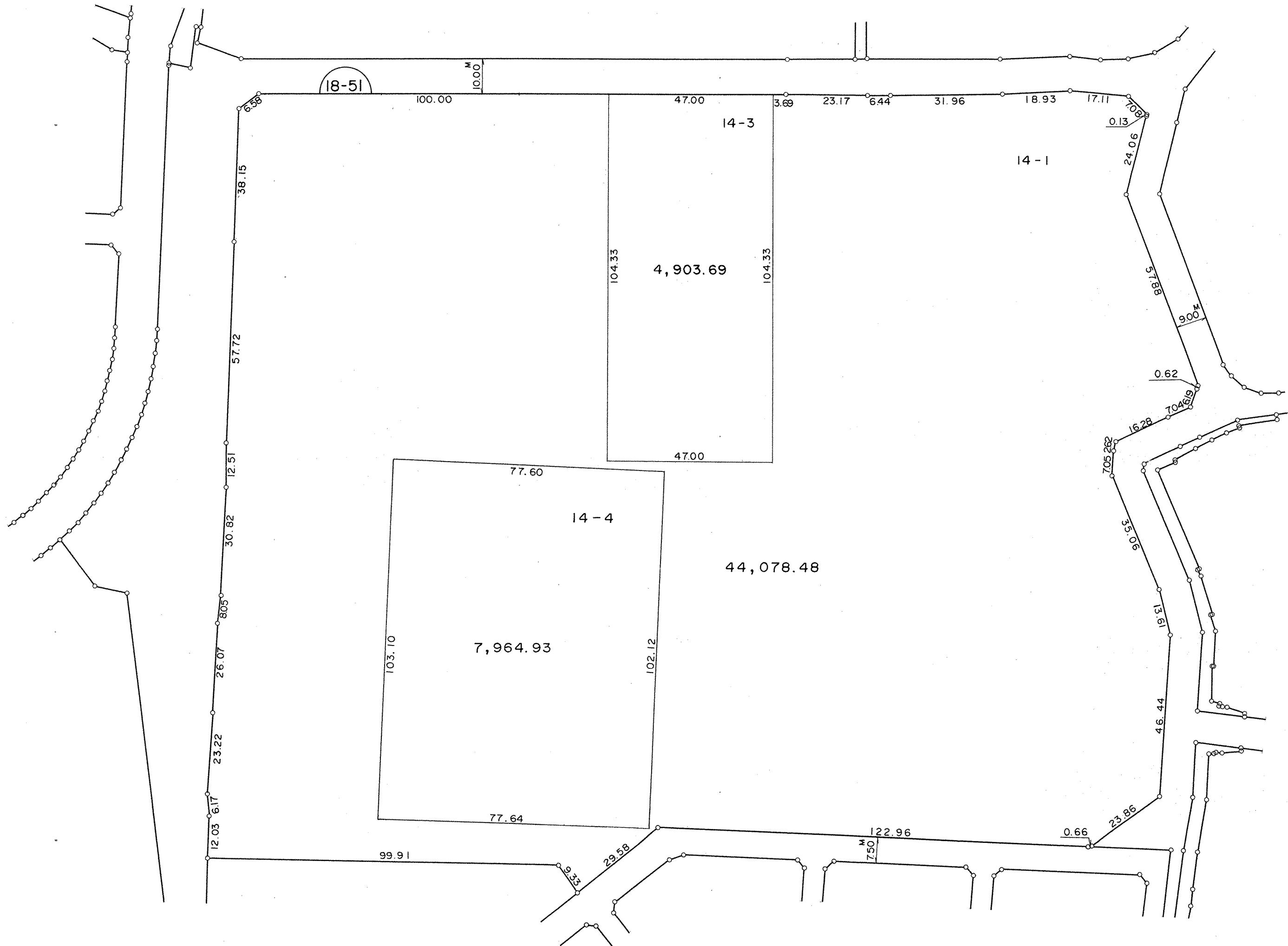
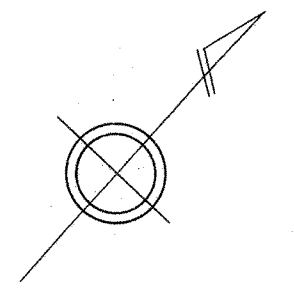
凡 例	
	街区番号
	地 番
	辺長及び換地地積
	換 地 位 置

住宅・都市整備公団

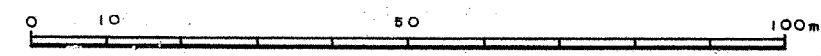
# 換地 図

縮尺 千分之一

横浜市都筑区二の丸



1:1,000



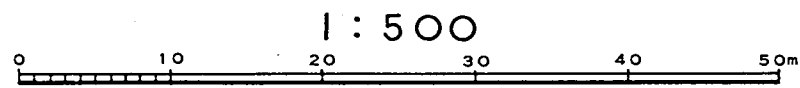
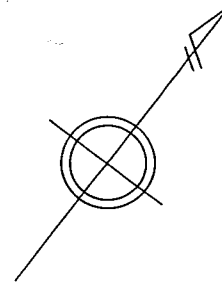
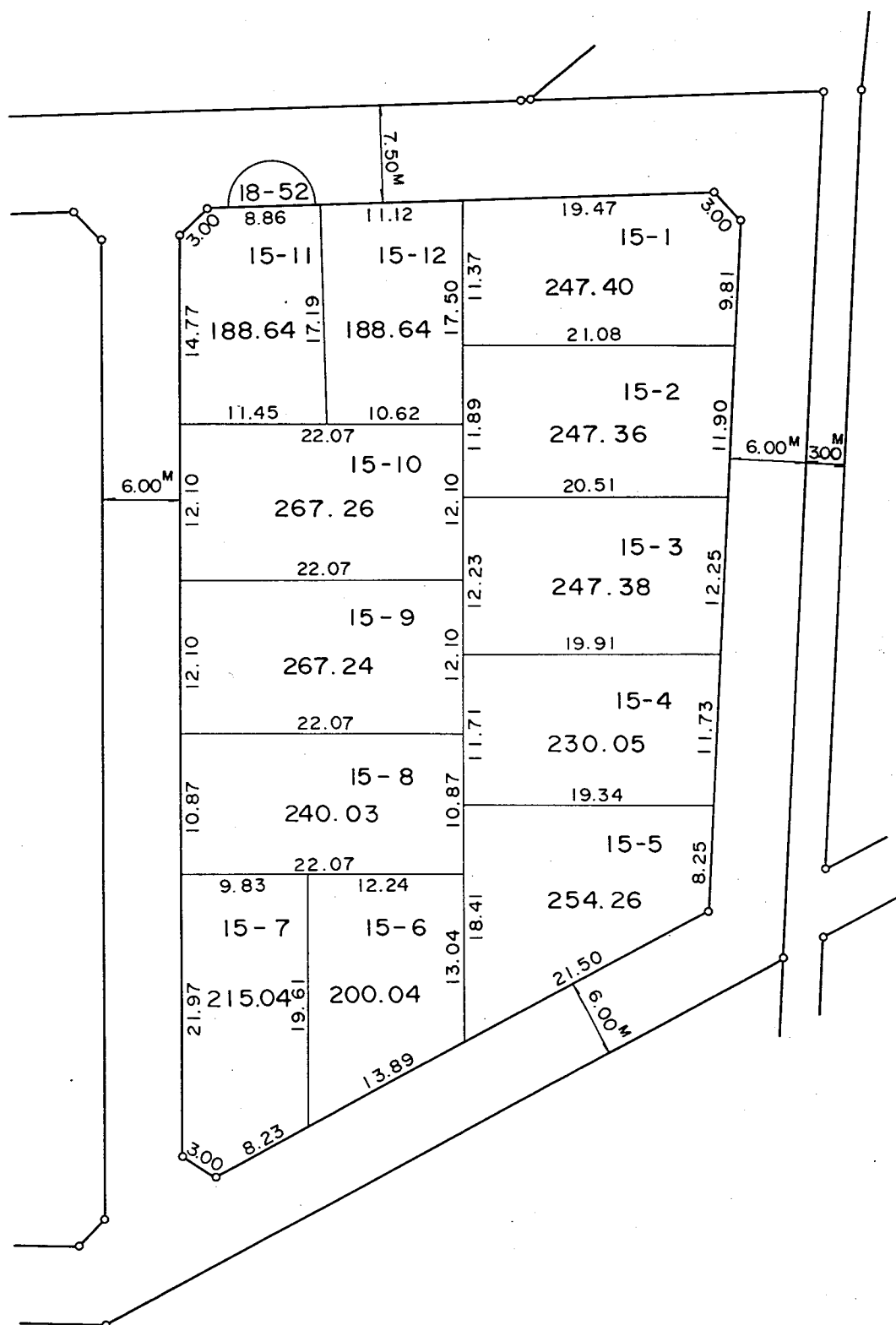
凡 例	
	街区番号
	地番
	辺長及び換地地積
	換地位置

住宅・都市整備公団

# 換地 図

縮尺 五百分之一

横浜市都筑区二の丸



1 : 500

凡 例	
	街区番号
	地番
	辺長及び換地地積
	換地位置

住宅・都市整備公団

# 換地 図

縮尺 五百分之一

横浜市都筑区二の丸



住宅・都市整備公団

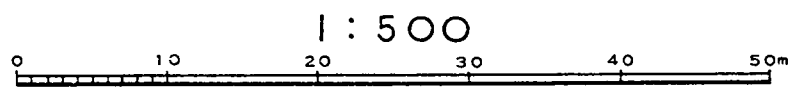
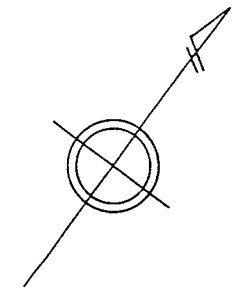
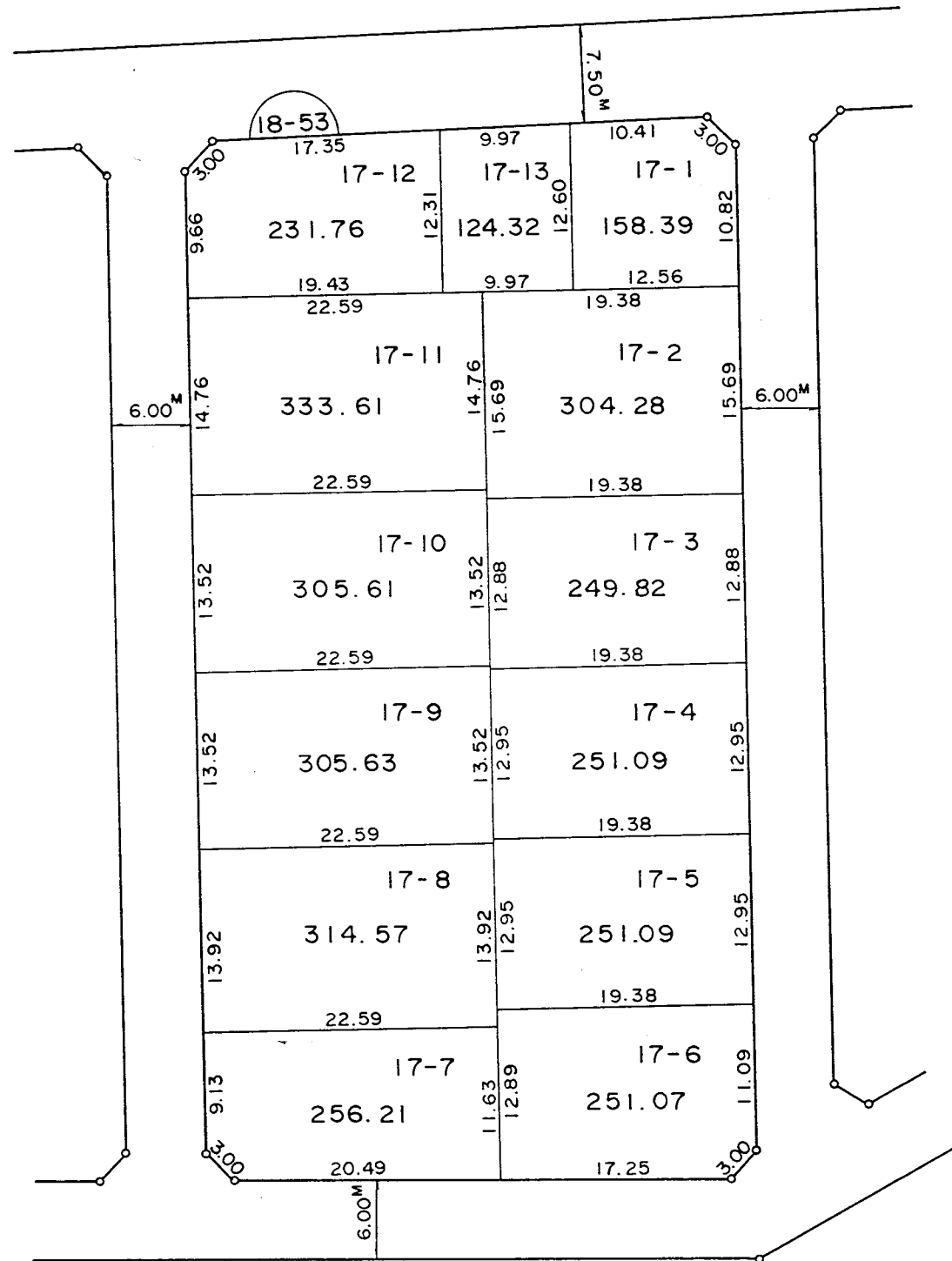
凡 例	
	街区番号
	地番
	辺長及び換地地積
	換地位置



# 換地 図

縮尺 五百分之一

横浜市都筑区二の丸



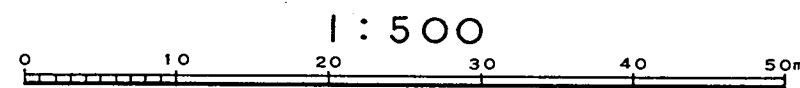
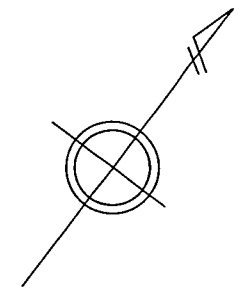
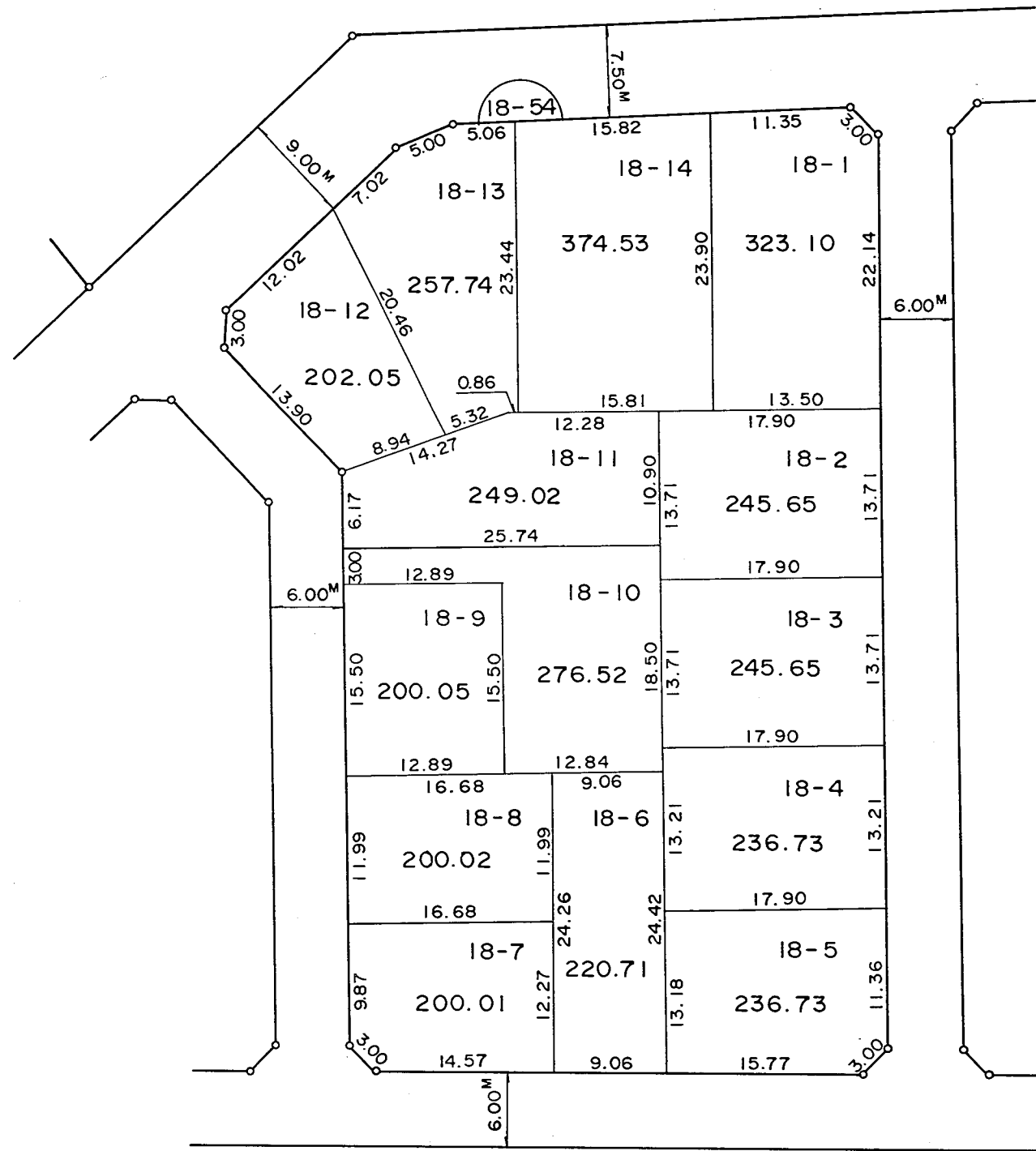
凡 例	
	街区番号
	地 番
	辺長及び換地地積
	換 地 位 置

住宅・都市整備公団

# 換地 図

縮尺 五百分之一

横浜市都筑区二の丸



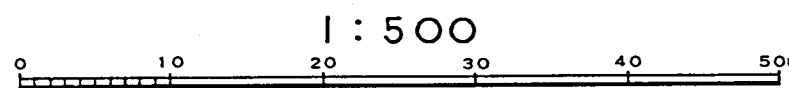
凡 例	
	街区番号
	地番
	辺長及び換地地積
	換地位置

住宅・都市整備公団

横浜市都筑区二の丸



凡 例	
	街 区 番 号
	地 番
	辺長及び換地地積
	換 地 位 置

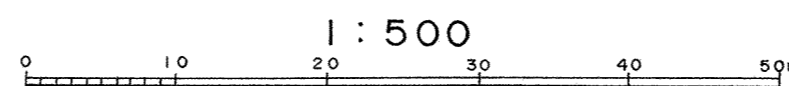
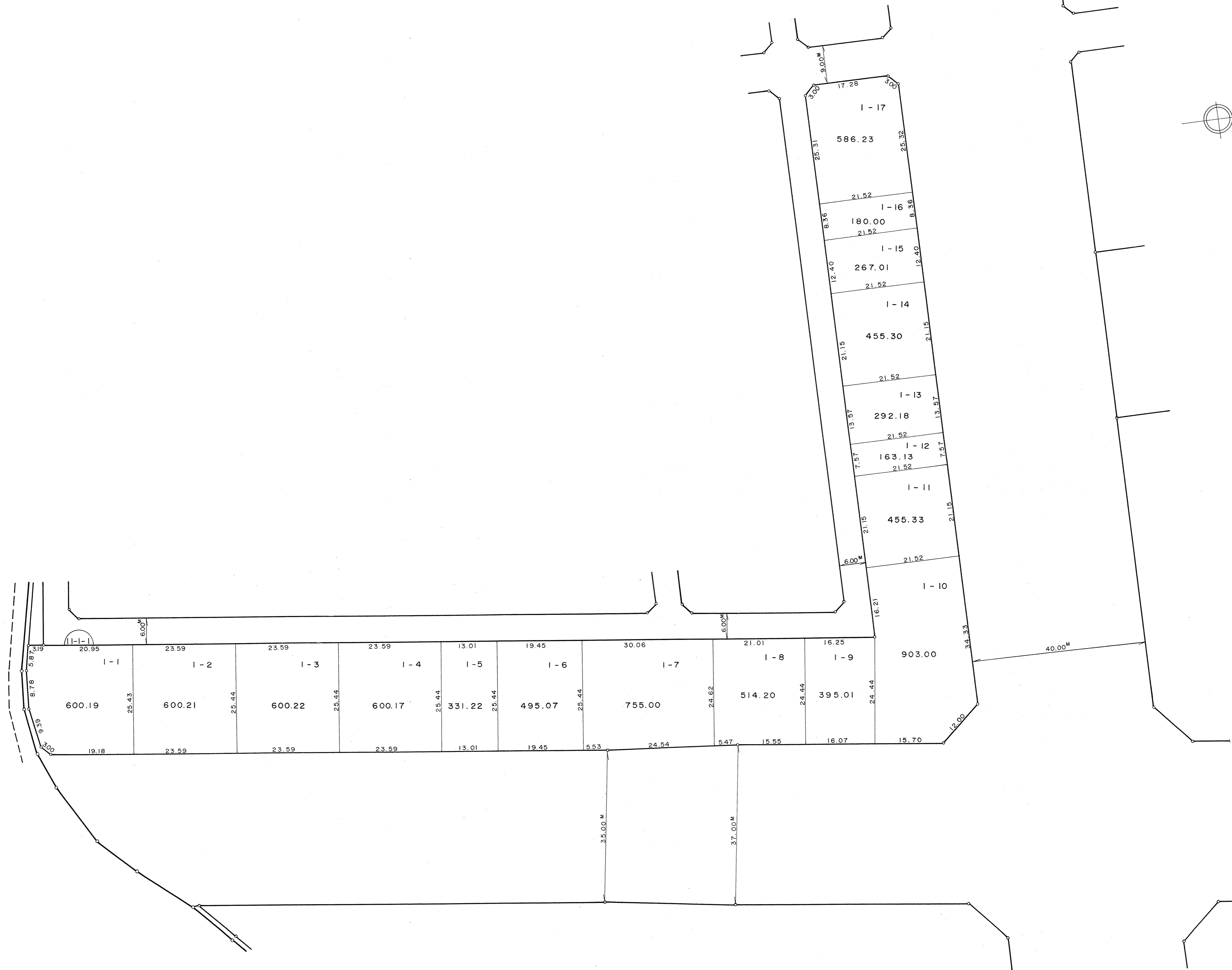


住宅・都市整備公団



# 横浜北部新都市第二地区 土地区画整理事業

## 平台



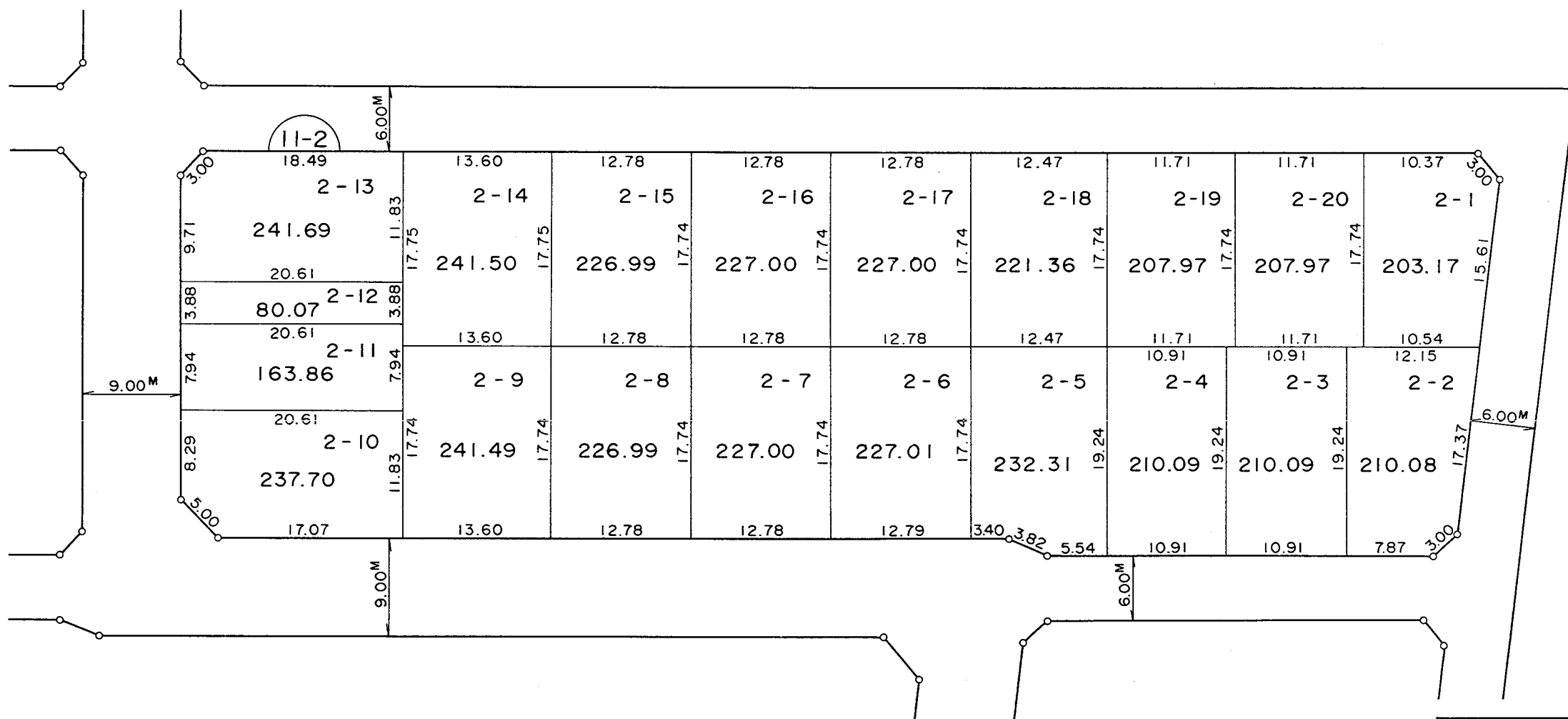
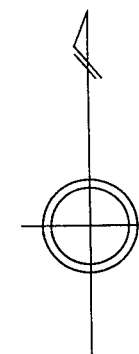
凡 例	
	街区番号
	地 番
	辺長及び換地地積
	換地位置

住宅・都市整備公団

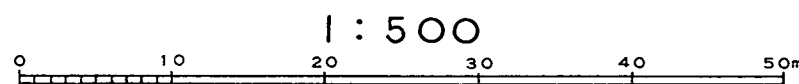
# 換 地 図

縮尺 五百分之一

横浜市都筑区平台

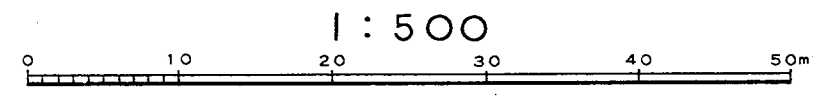
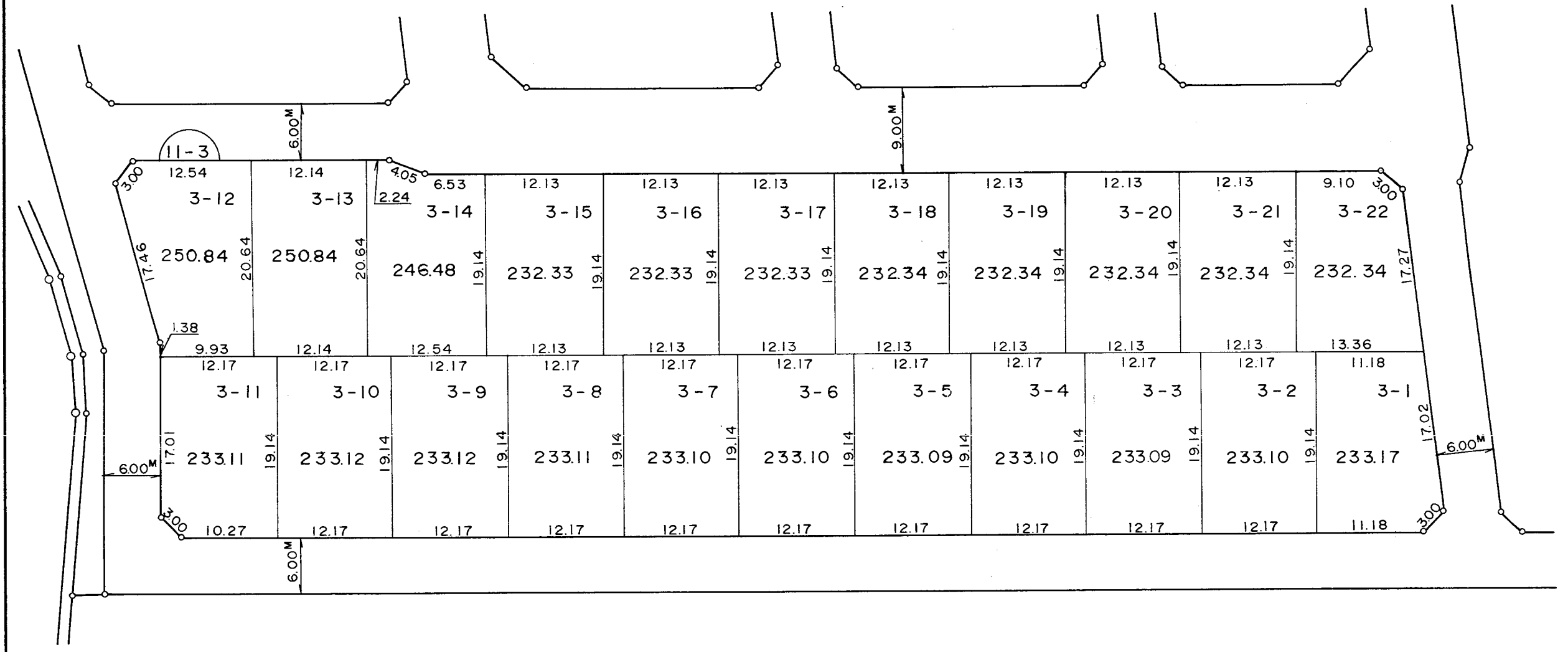
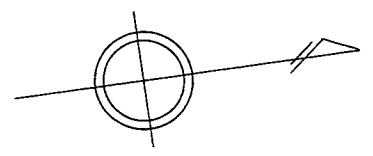


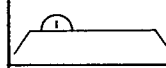


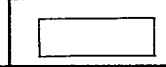
凡 例	
	街区番号
	地番
	辺長及び換地地積
	換地位置



住宅・都市整備公団

横浜市都筑区平台



凡 例	
	街区番号
	地番
	辺長及び換地地積
	換地位置

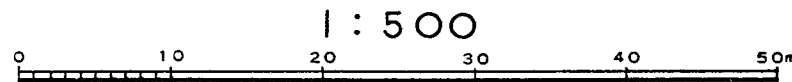
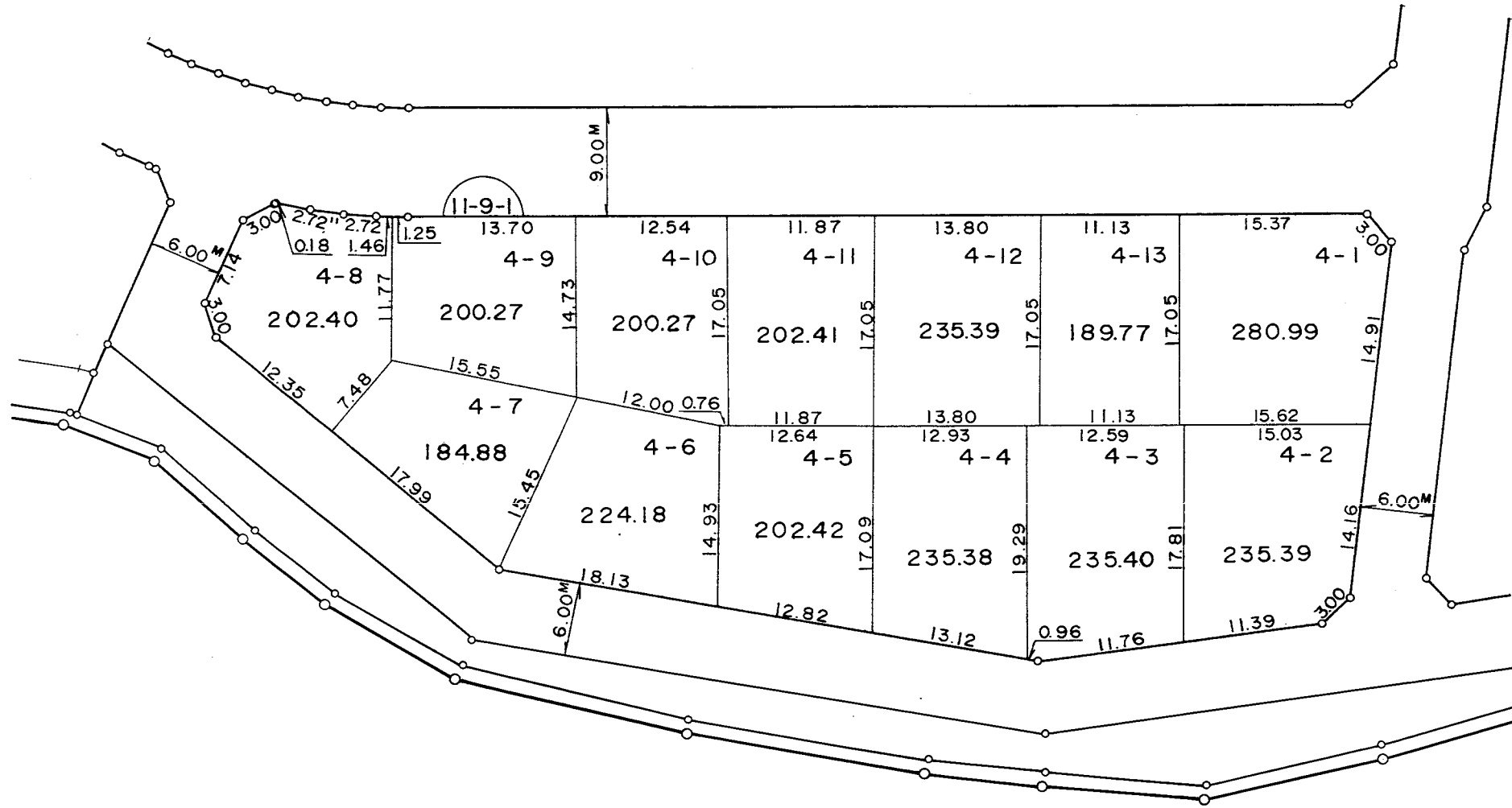
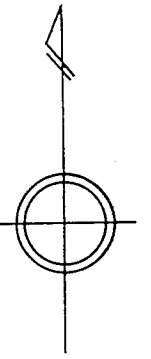
住宅・都市整備公団



# 換 地 図

縮尺 五百分之一

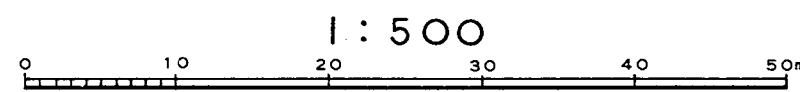
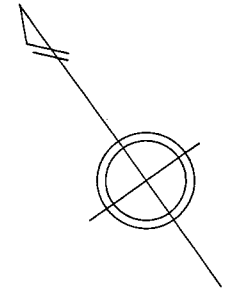
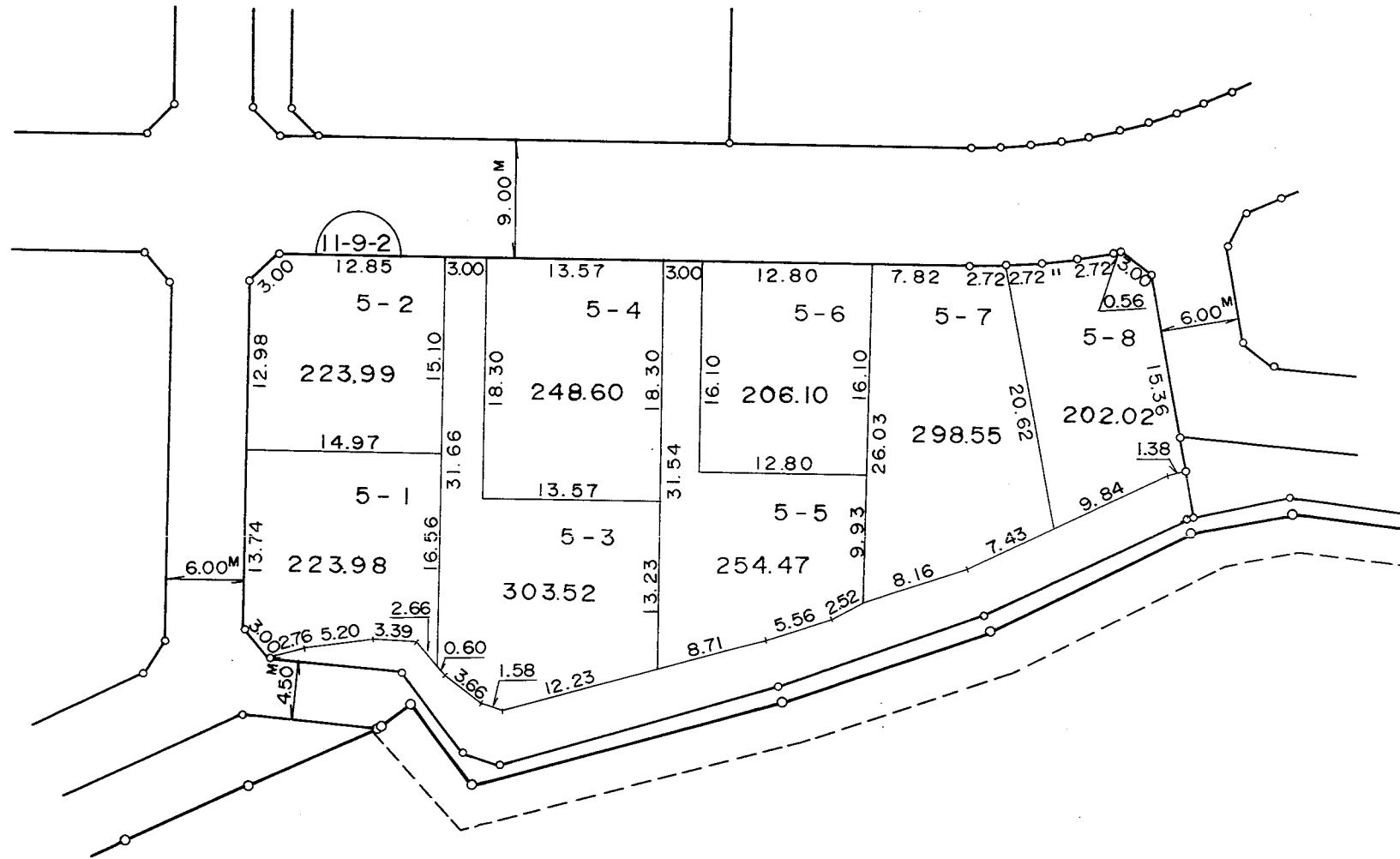
横浜市都筑区平台



凡 例	
	街区番号
	地番
	辺長及び換地地積
	換地位置

住宅・都市整備公団

横浜市都筑区平台



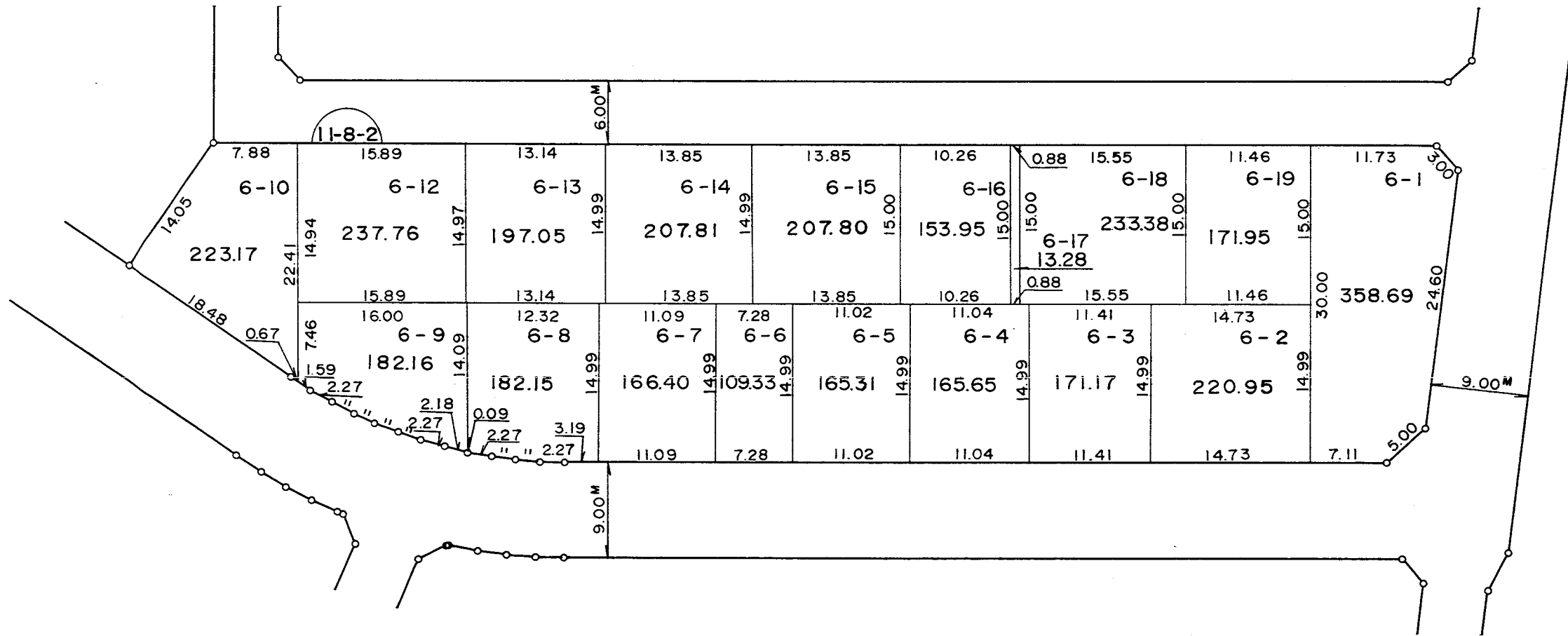
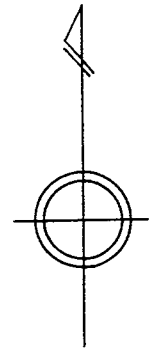
凡 例	
	街区番号
	地番
	辺長及び換地地積
	換地位置

住宅・都市整備公団

# 換地 図

縮尺 五百分之一

横浜市都筑区平台



凡 例	
	街区番号
	地番
	辺長及び換地地積
	換地位置

1 : 500

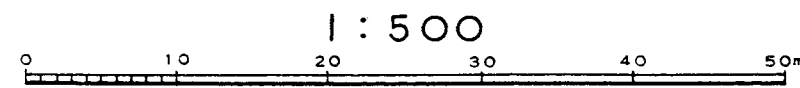
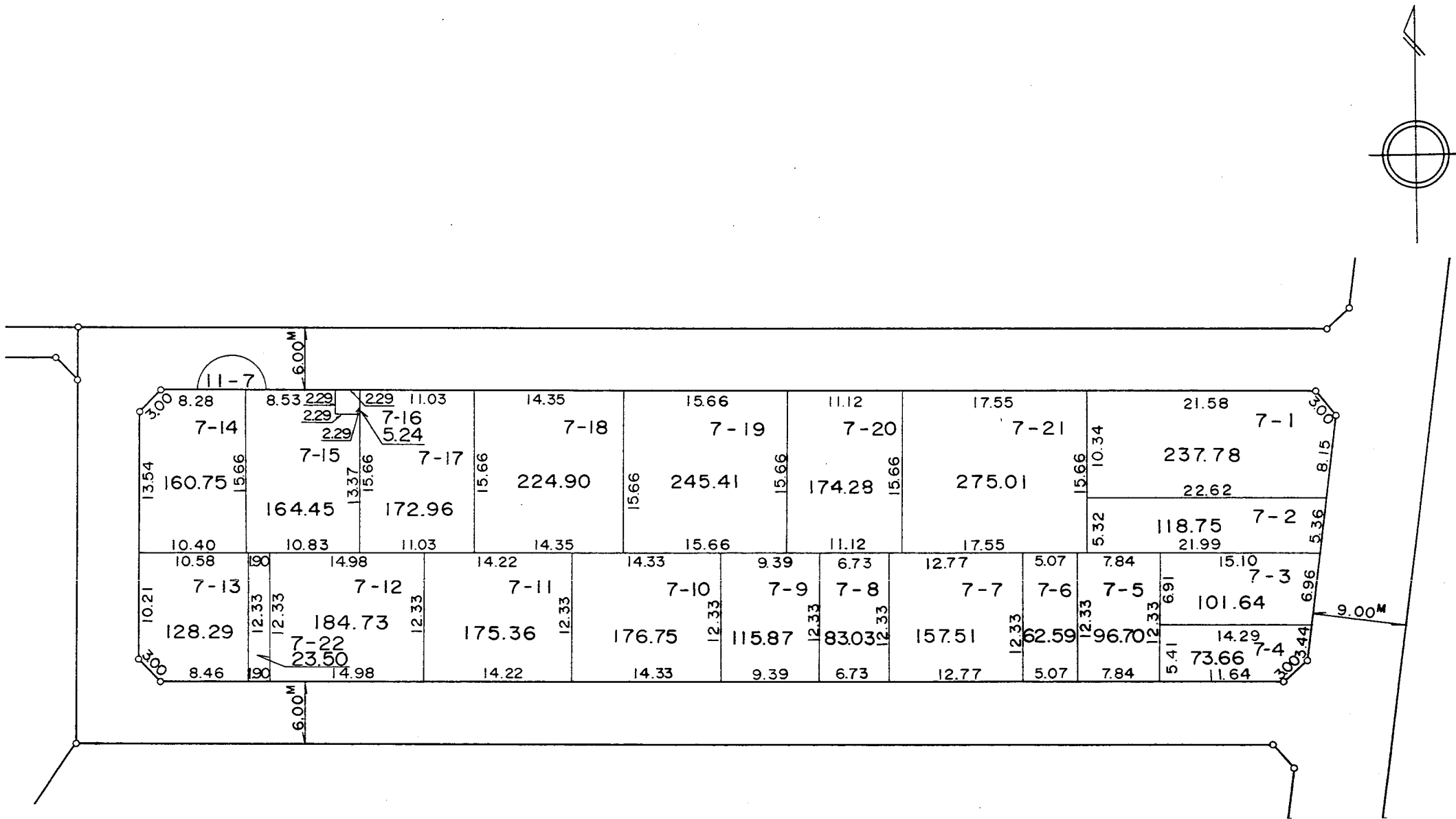


住宅・都市整備公団

# 換 地 図

縮尺 五百分之一

横浜市都筑区平台



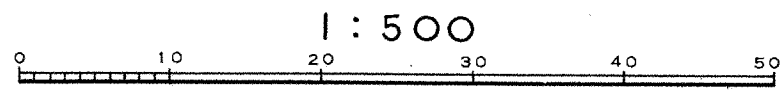
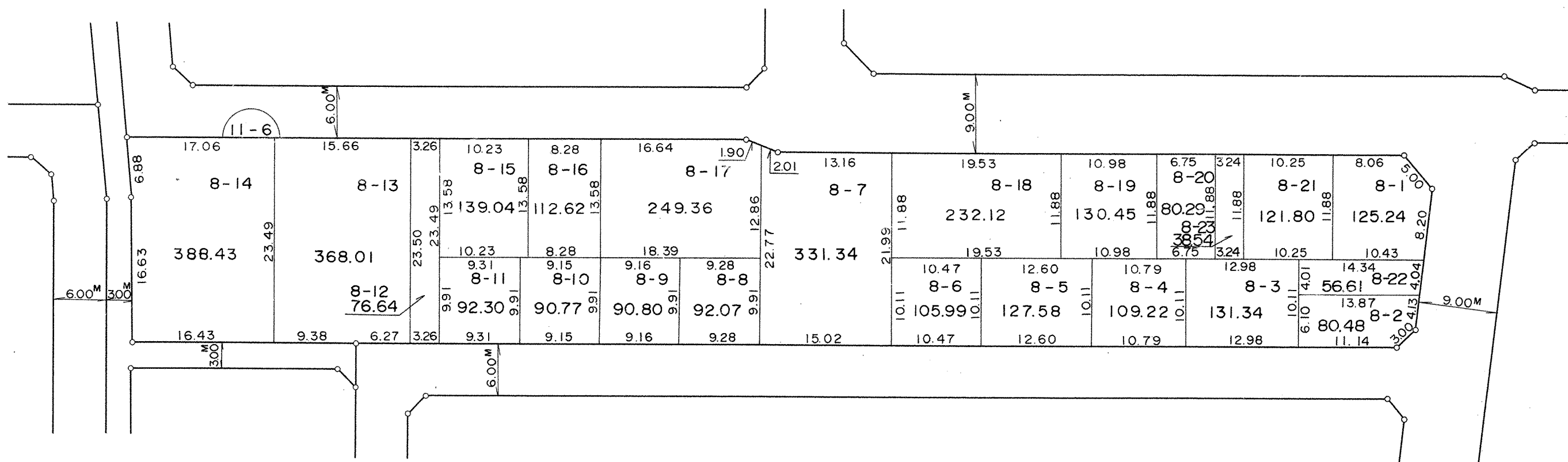
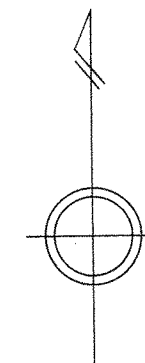
凡 例	
	街区番号
	地番
	辺長及び換地地積
	換地位置

住宅・都市整備公団

# 換 地 図

縮尺 五百分之一

横浜市都筑区平台



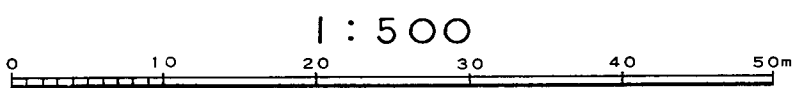
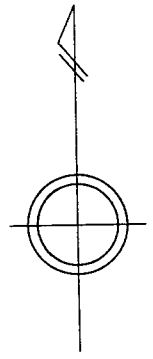
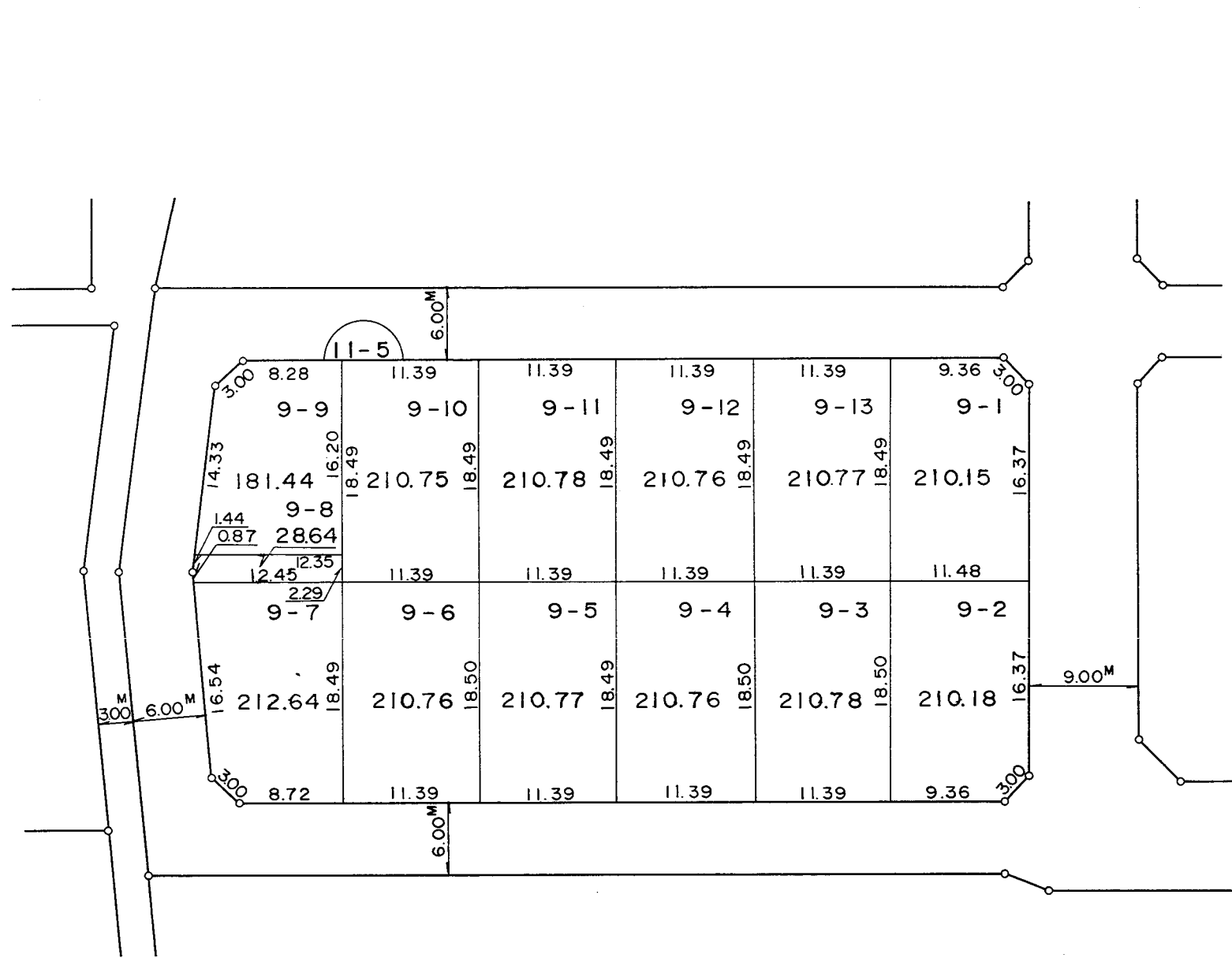
凡 例	
	街区番号
	地番
	辺長及び換地地積
	換地位置

住宅・都市整備公団

# 換地 図

縮尺 五百分之一

横浜市都筑区平台

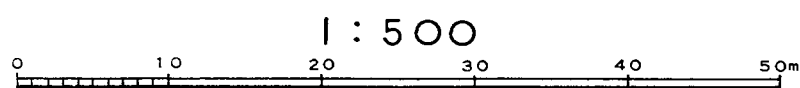
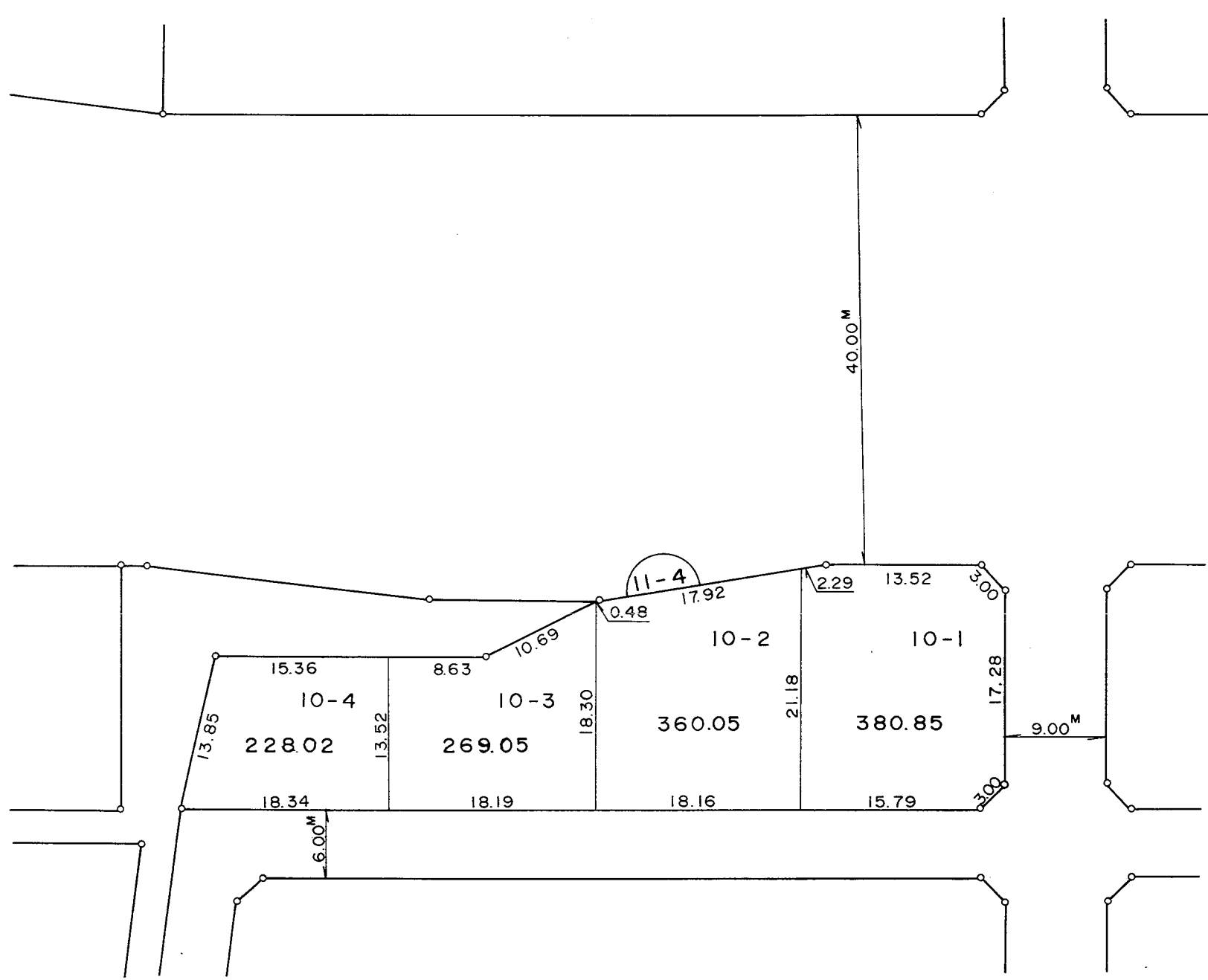
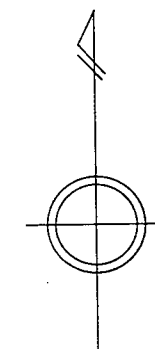


1 : 500

凡 例	
	街区番号
	地番
	辺長及び換地地積
	換地位置

住宅・都市整備公団

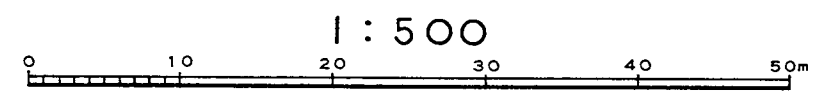
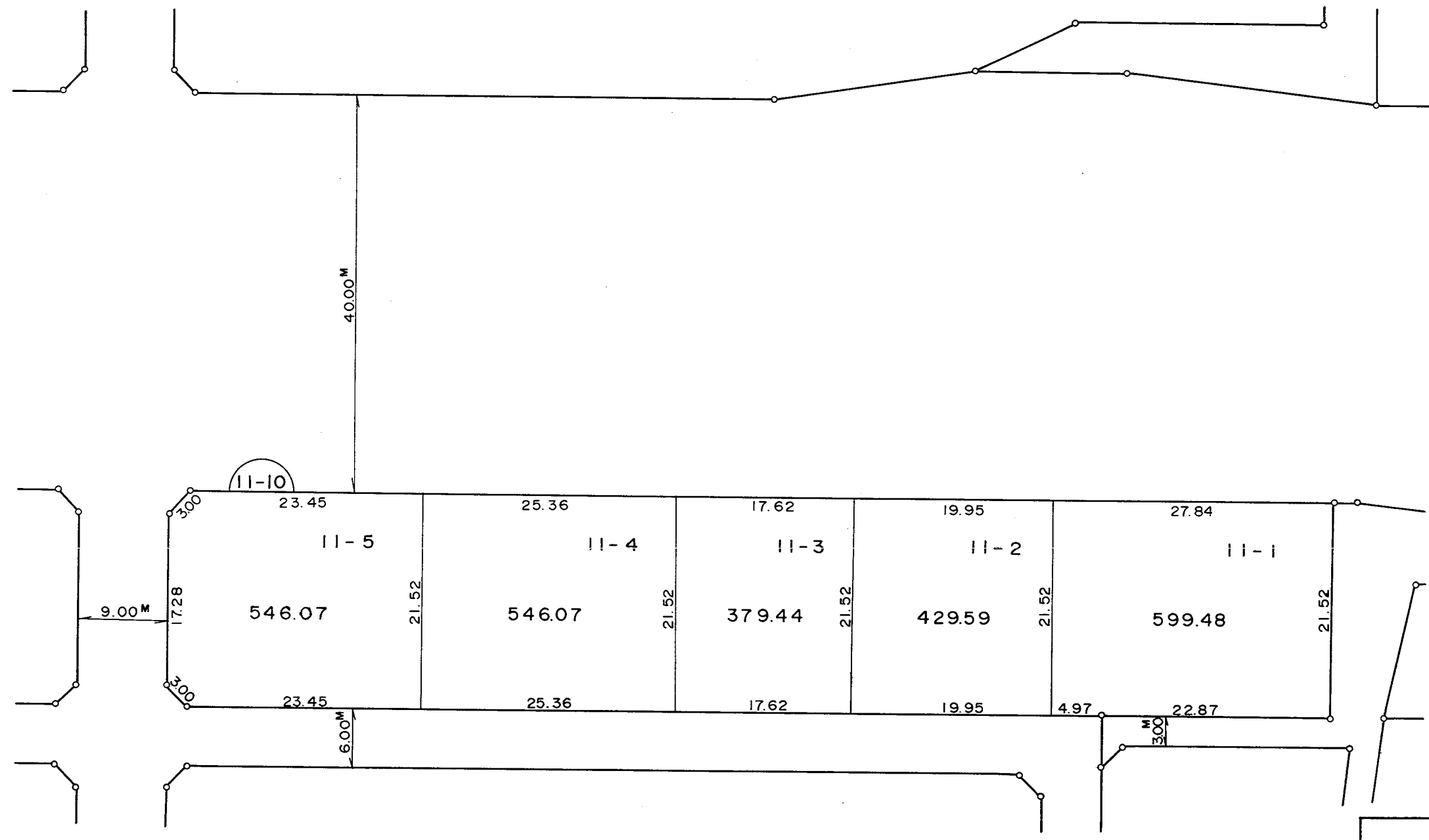
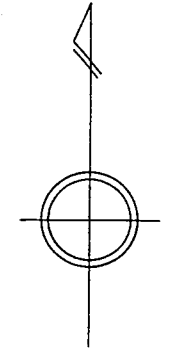
横浜市都筑区平台



凡 例	
	街区番号
	地番
	辺長及び換地地積
	換地位置

住宅・都市整備公団

横浜市都筑区平台



凡 例	
	街区番号
	地番
	辺長及び換地地積
	換地位置

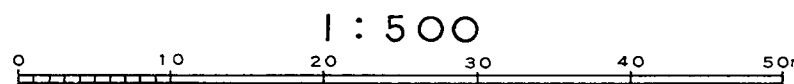
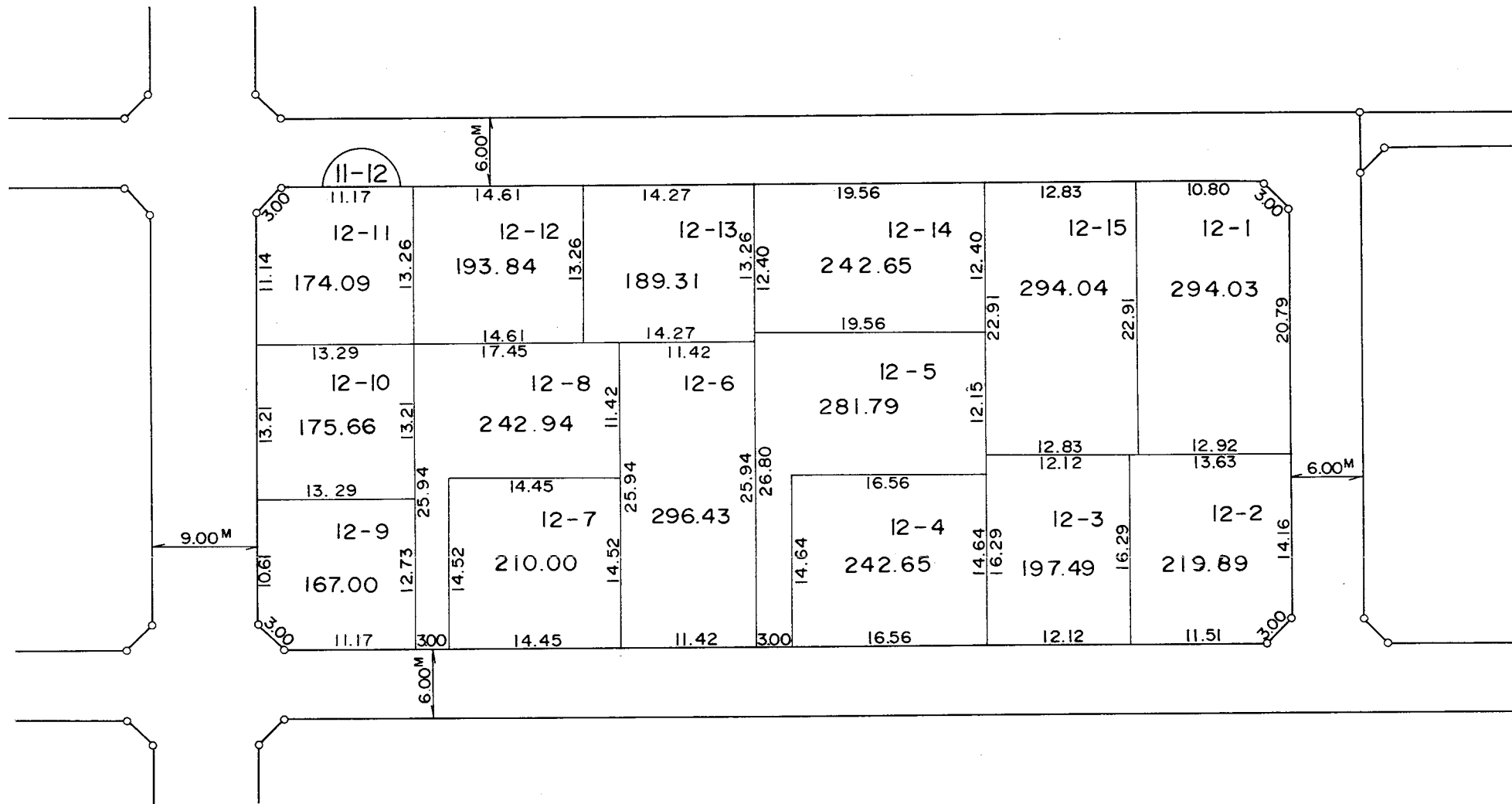
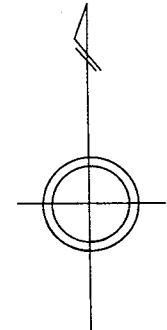
住宅・都市整備公団



# 換地図

縮尺 五百分之一

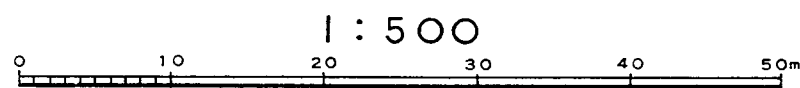
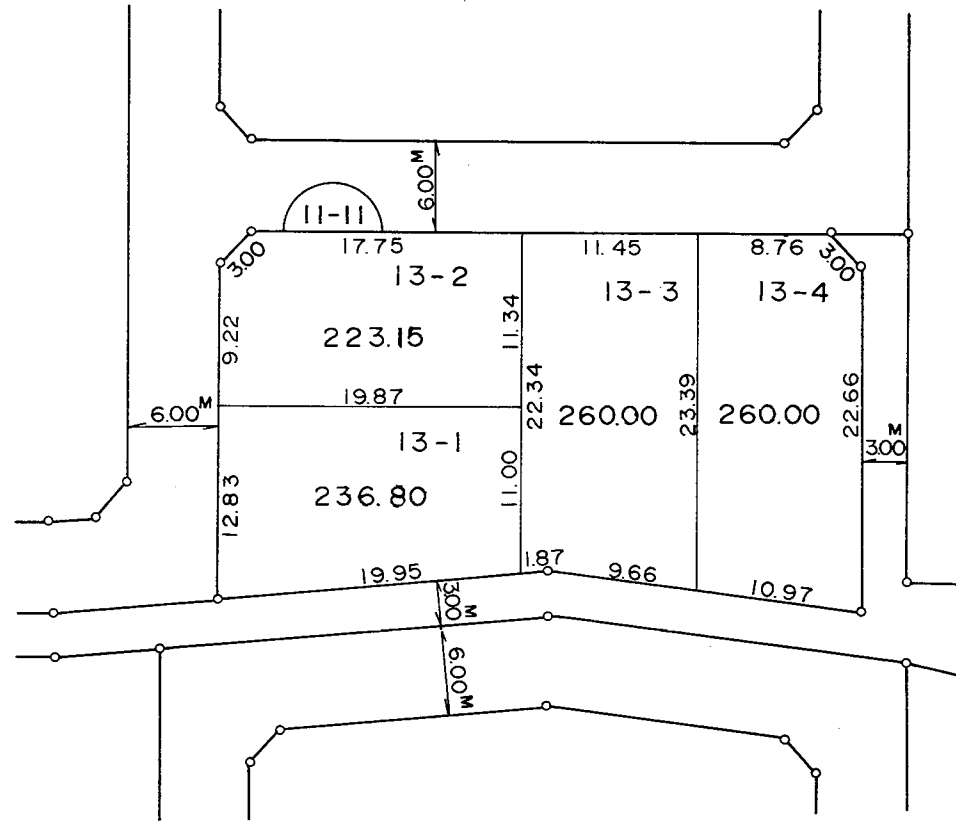
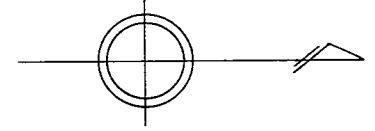
横浜市都筑区平台



凡 例	
	街区番号
	地番
	辺長及び換地地積
	換地位置

住宅・都市整備公団

横浜市都筑区平台



1 : 500

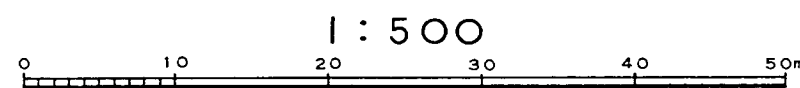
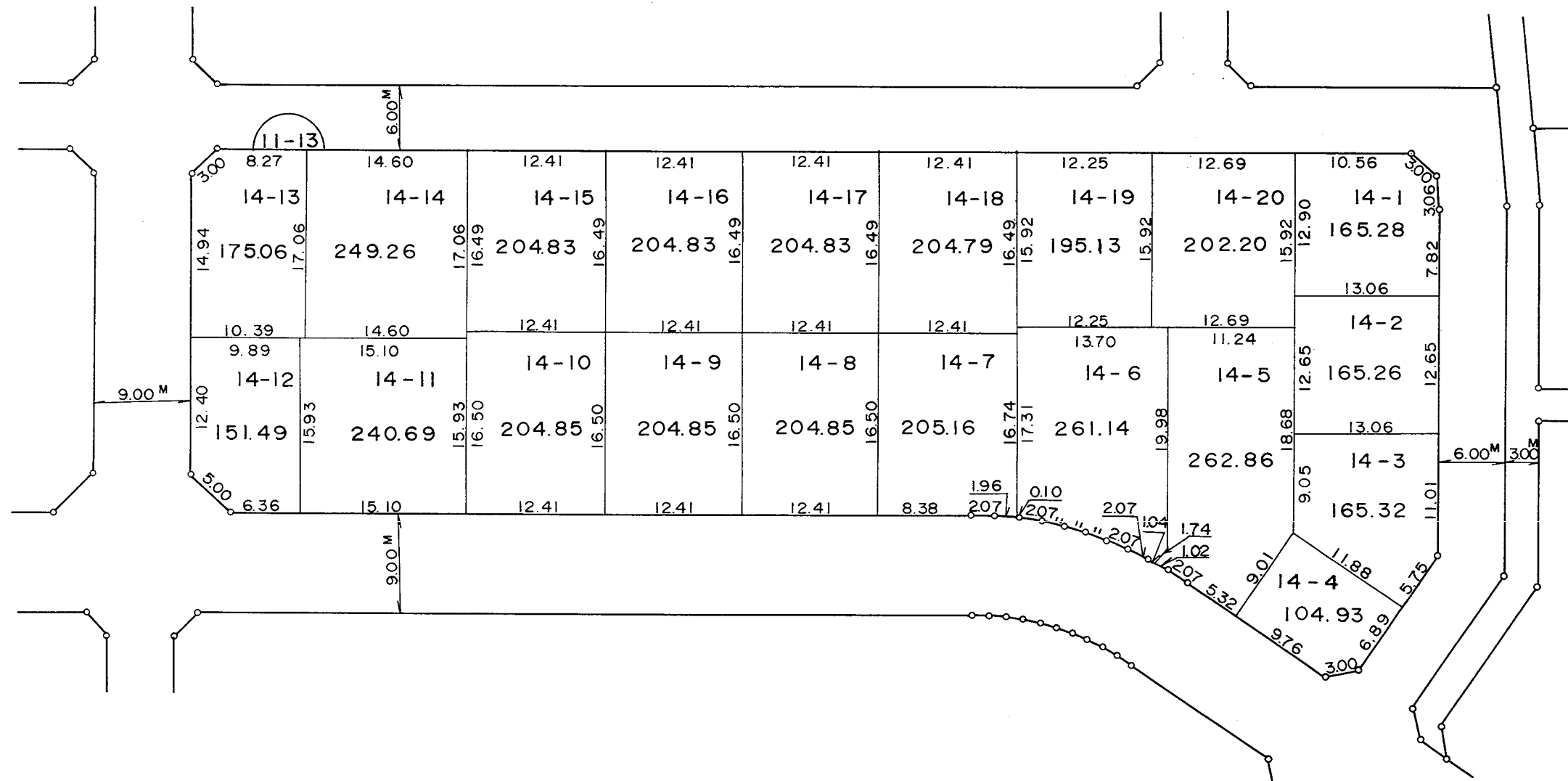
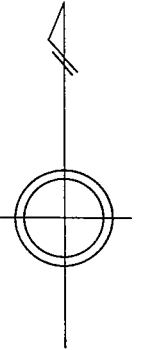
凡 例	
	街区番号
	地番
	辺長及び換地地積
	換地位置

住宅・都市整備公団

# 換地 図

縮尺 五百分之一

横浜市都筑区平台



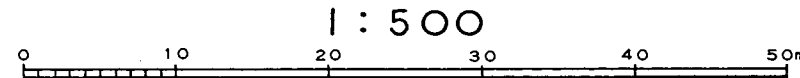
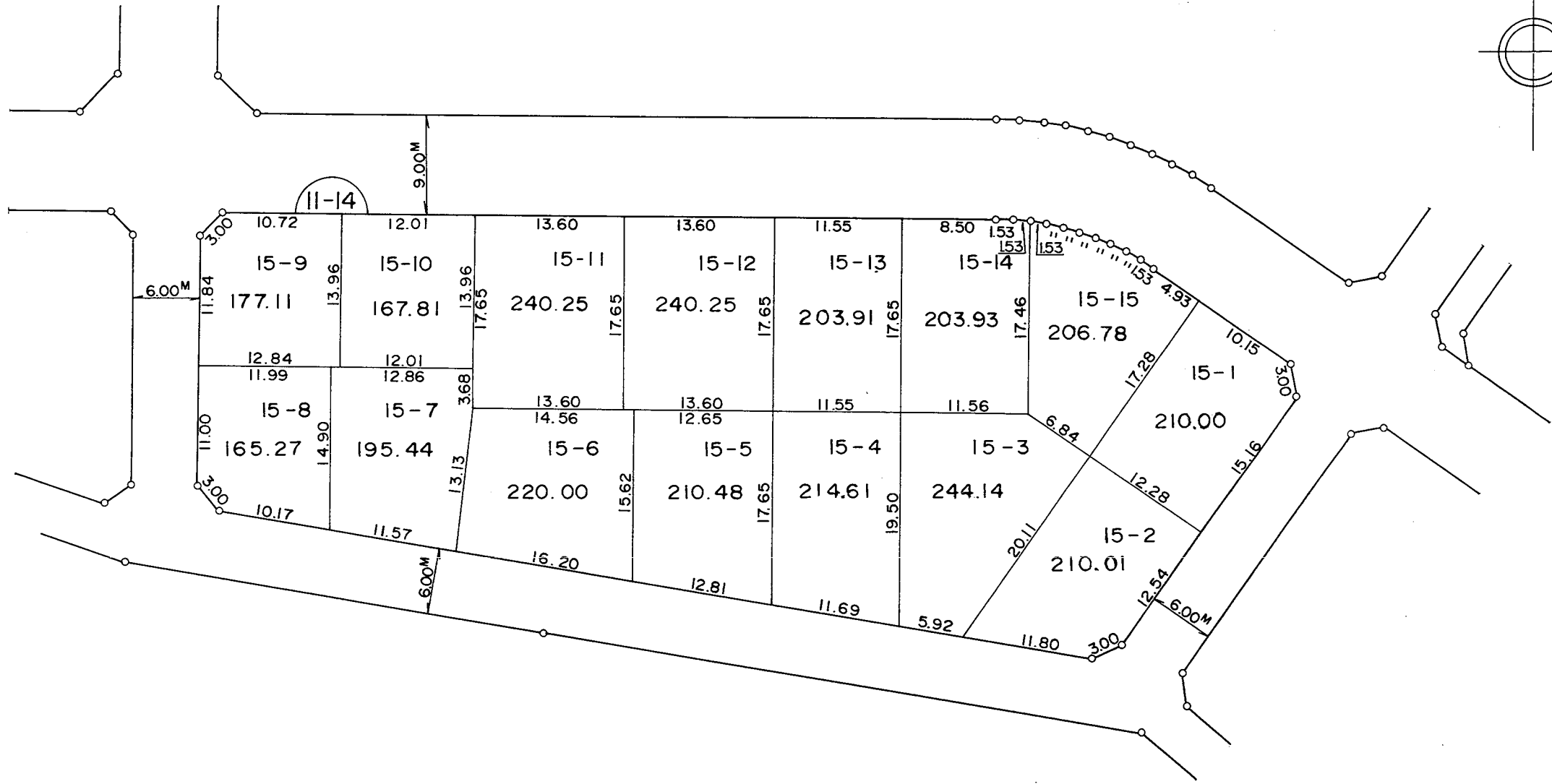
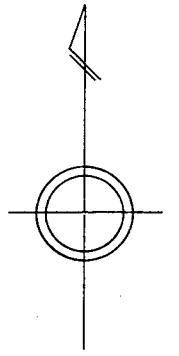
凡 例	
	街区番号
	地番
	辺長及び換地地積
	換地位置

住宅・都市整備公団

# 換 地 図

縮尺 五百分之一

横浜市都筑区平台

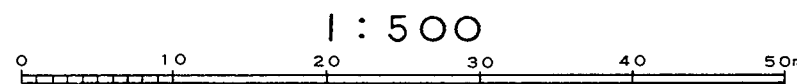
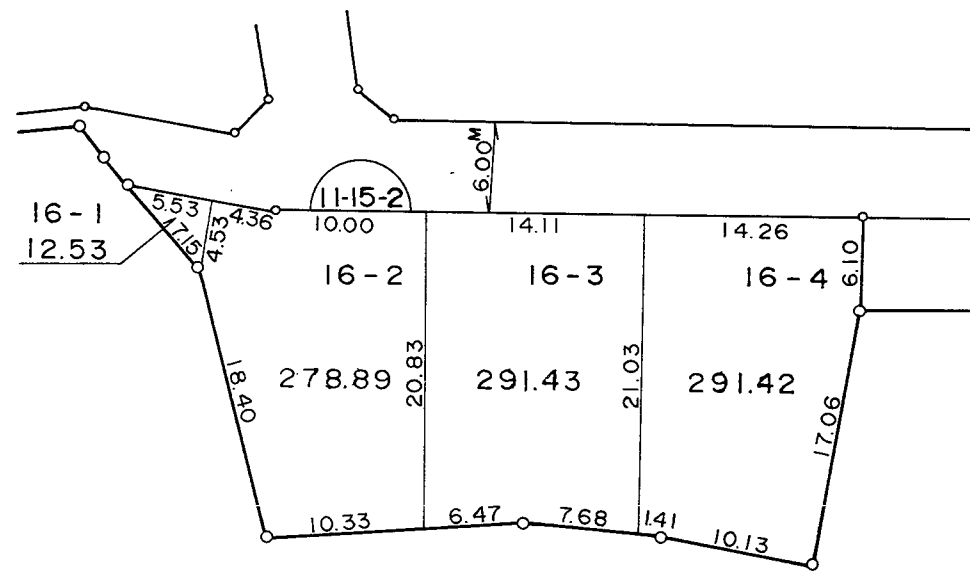


1 : 500

凡 例	
	街区番号
	地番
	辺長及び換地地積
	換地位置

住宅・都市整備公団

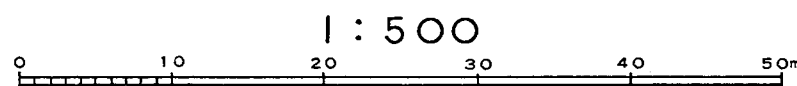
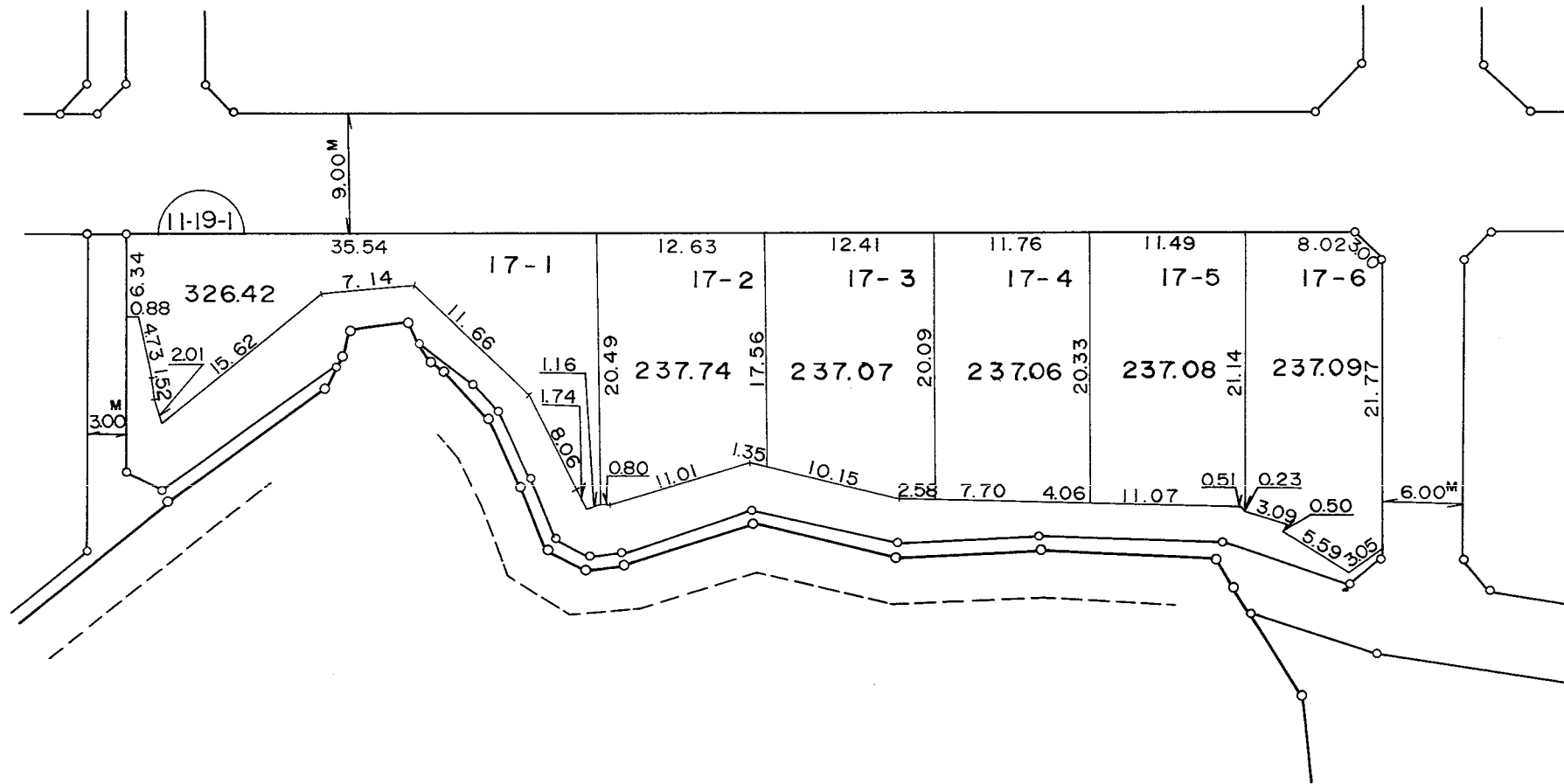
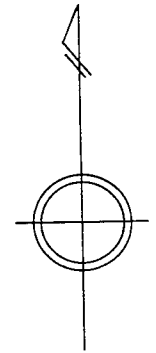
横浜市都筑区平台



凡 例	
	街区番号
	地番
	辺長及び換地地積
	換地位置

住宅・都市整備公団

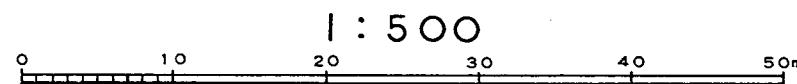
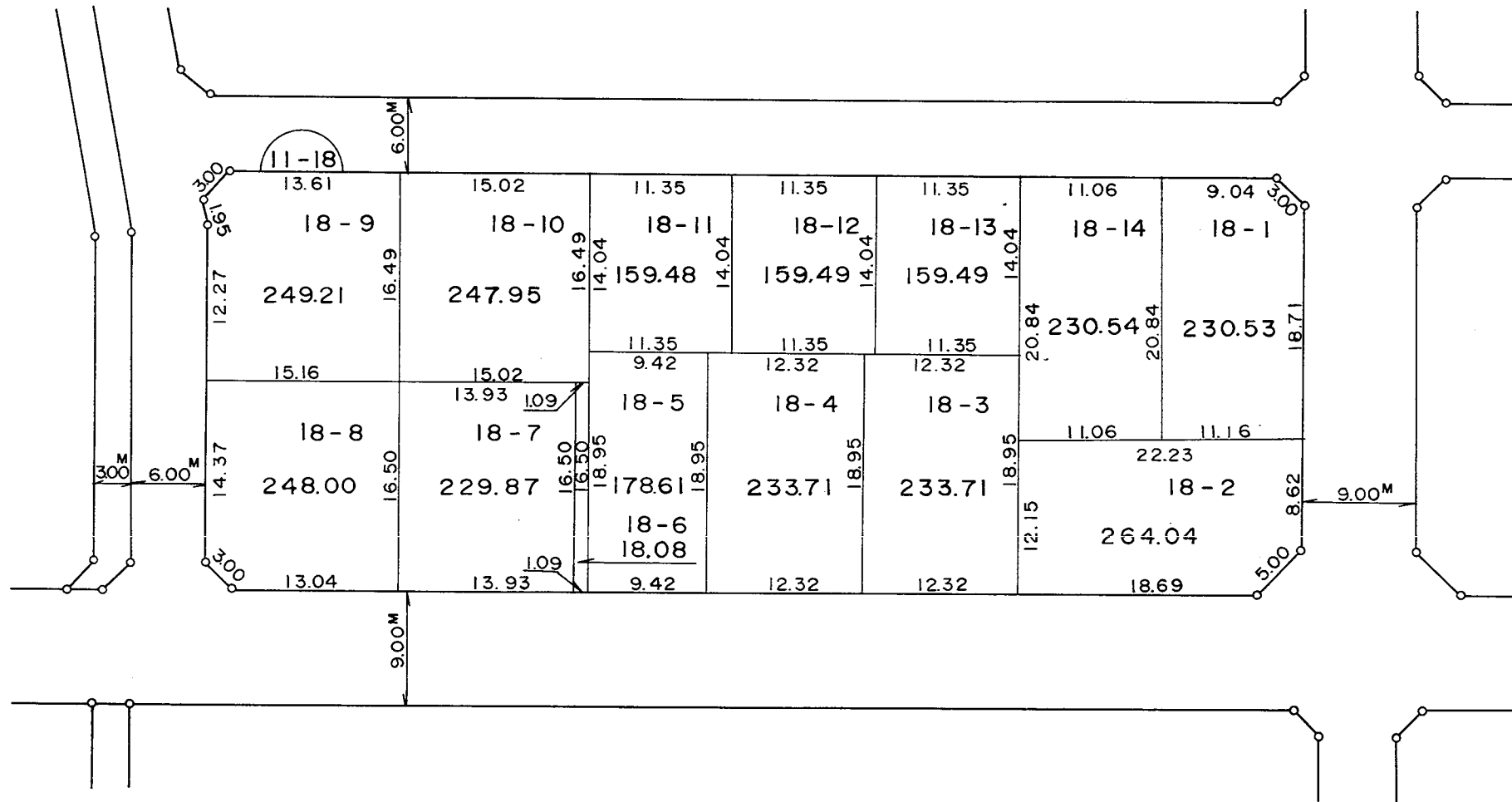
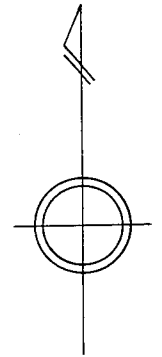
横浜市都筑区平台



凡 例	
	街区番号
	地番
	辺長及び換地地積
	換地位置

住宅・都市整備公団

横浜市都筑区平台



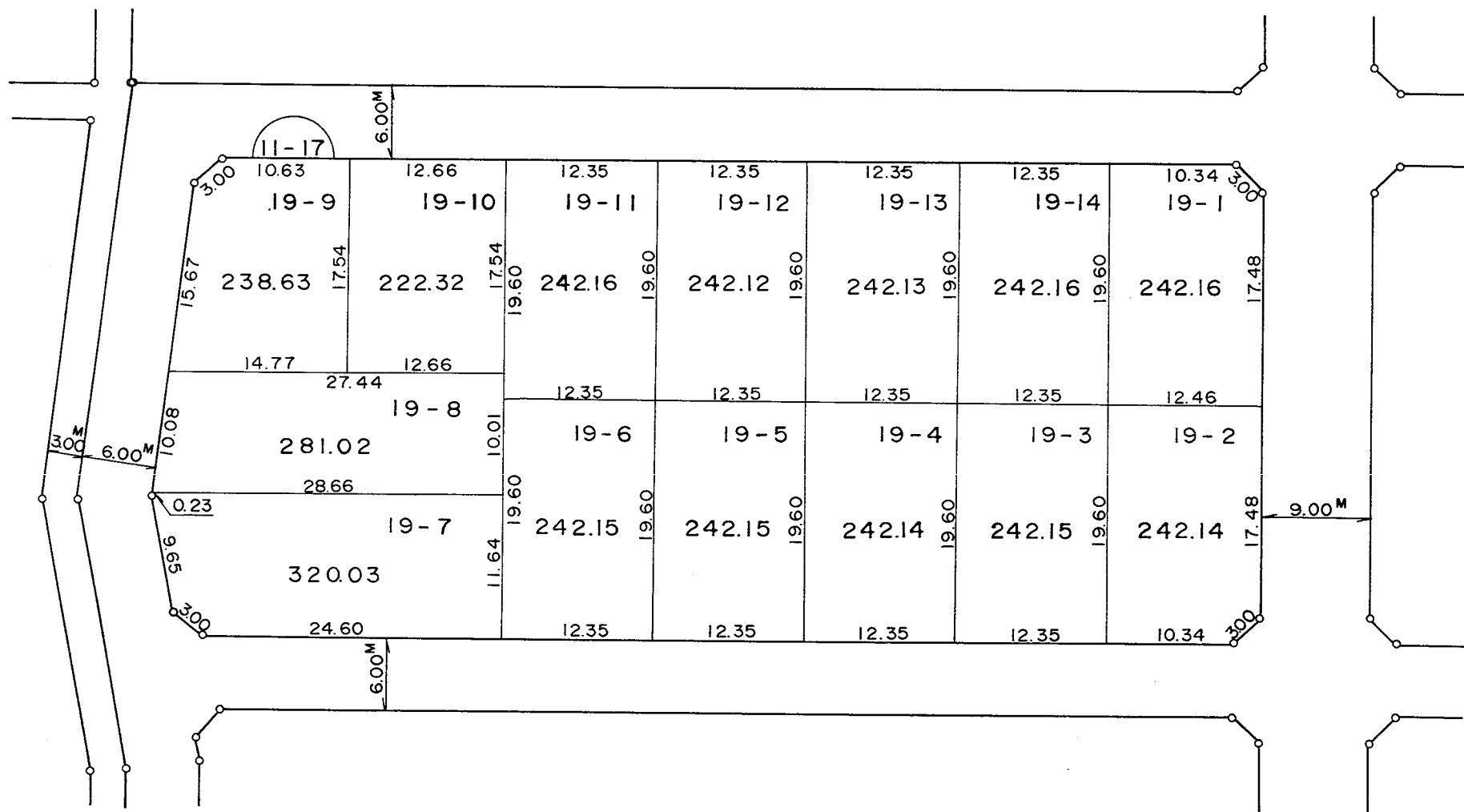
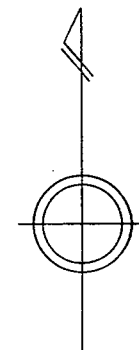
凡 例	
	街区番号
	地番
	辺長及び換地地積
	換地位置

住宅・都市整備公団

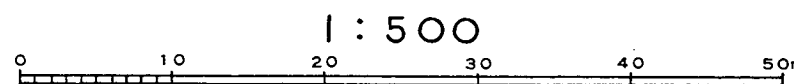
# 換 地 図

縮尺 五百分之一

横浜市都筑区平台



凡 例	
	街区番号
	地 番
	辺長及び換地地積
	換 地 位 置



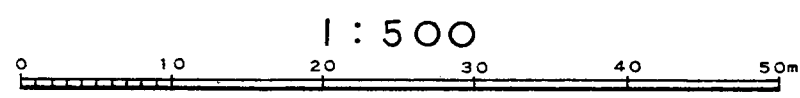
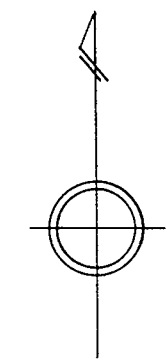
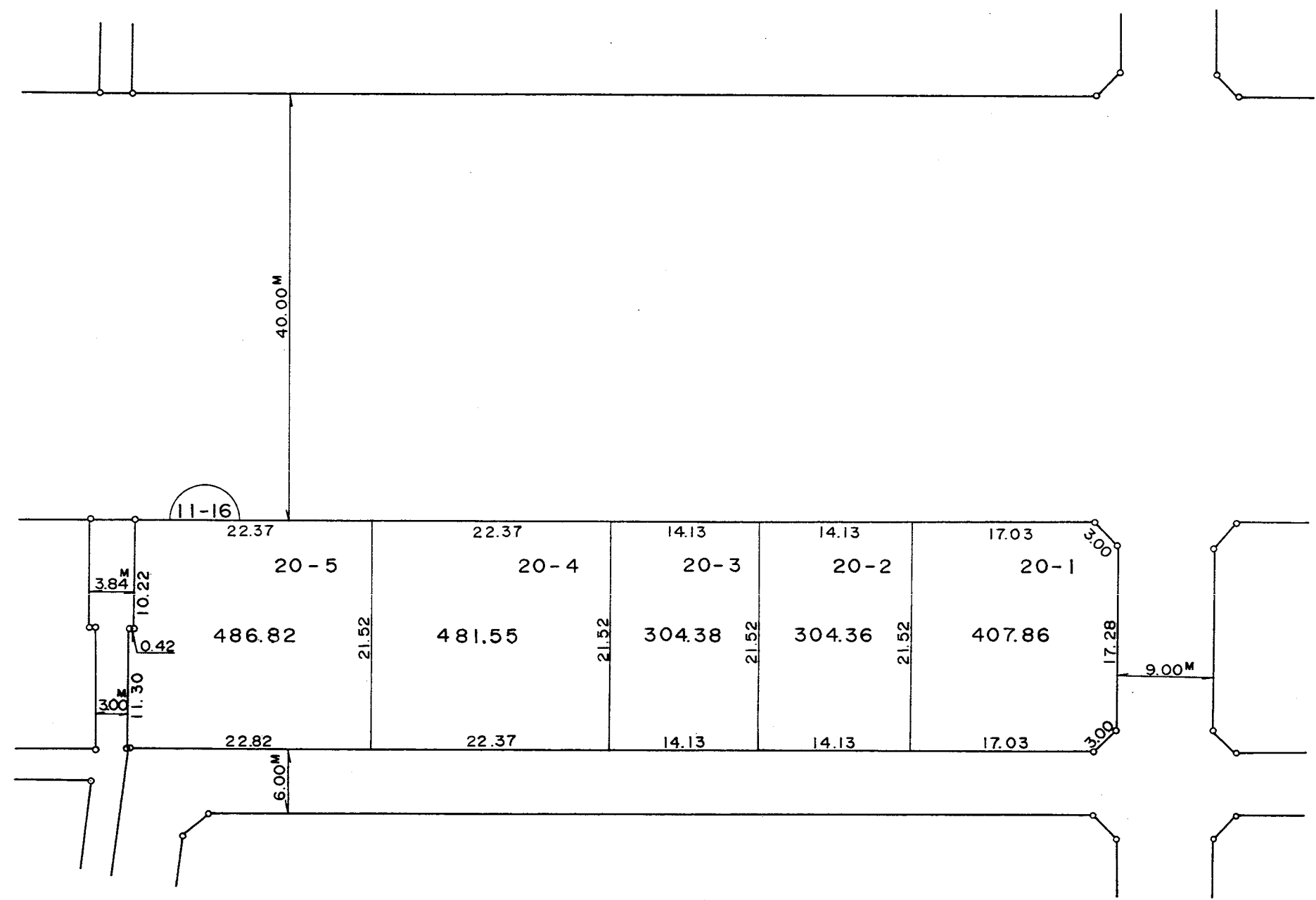
住宅・都市整備公団



# 換 地 図

縮尺 五百分之一

横浜市都筑区平台

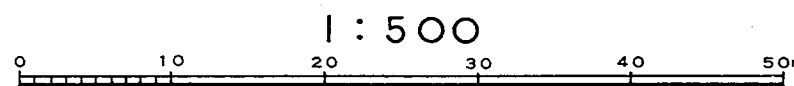
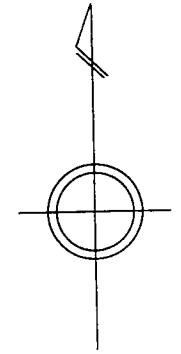
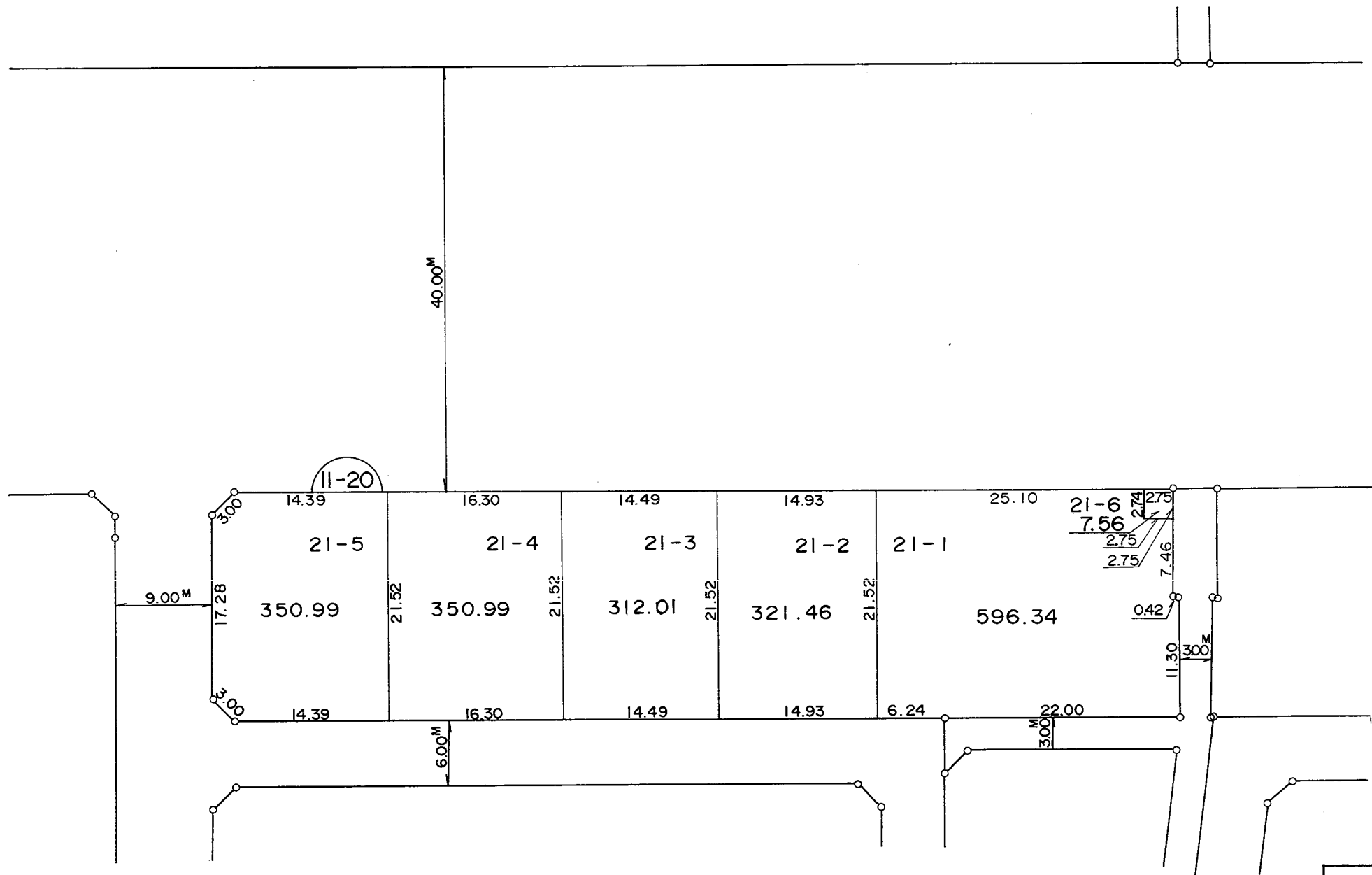


凡 例	
	街区番号
	地番
	辺長及び換地地積
	換地位置

住宅・都市整備公団

# 換 地 図

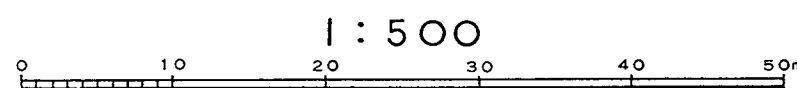
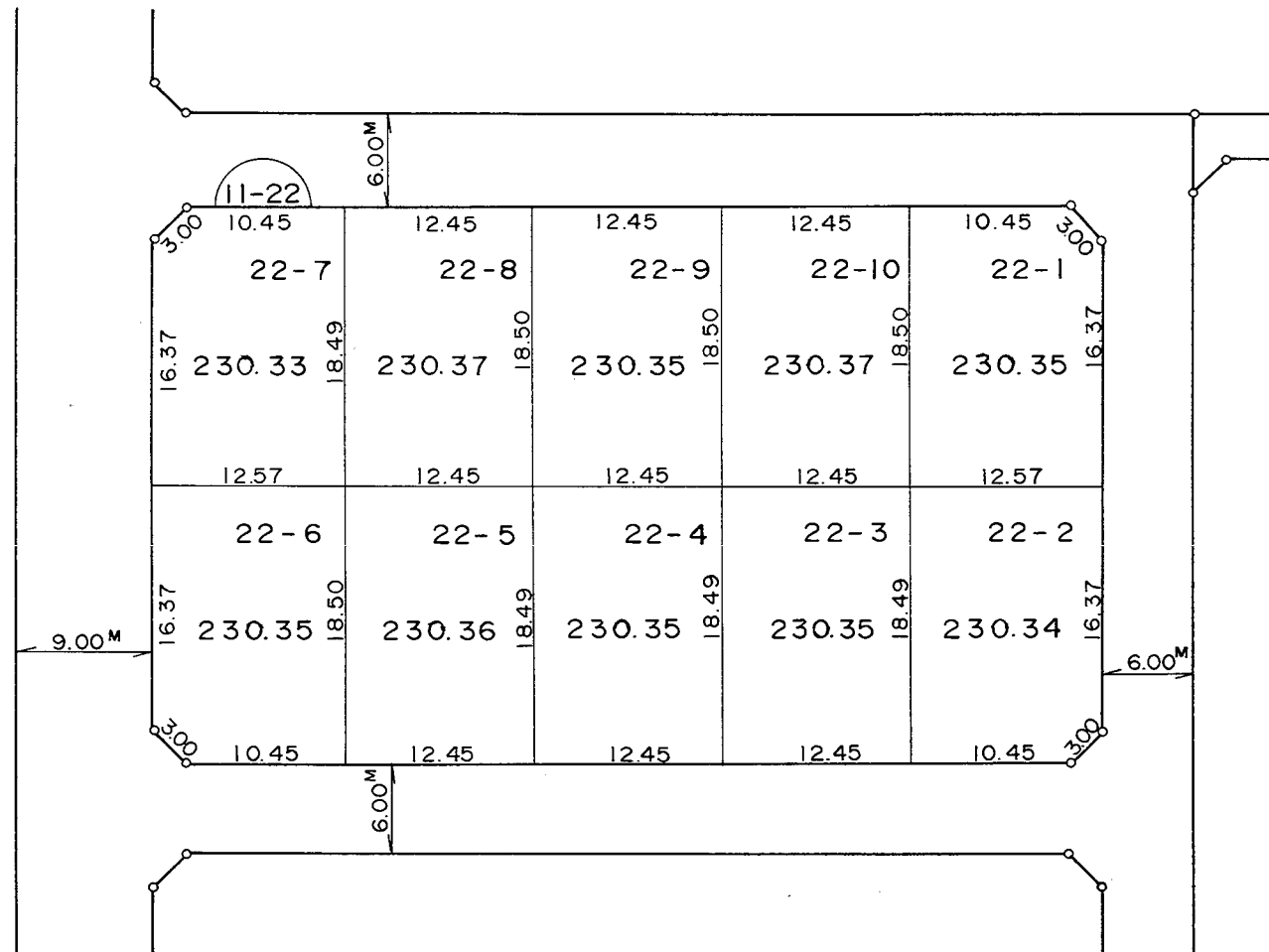
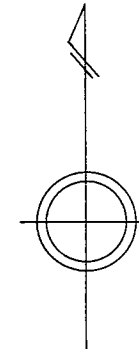
横浜市都筑区平台



凡 例	
	街区番号
	地番
	辺長及び換地地積
	換地位置

住宅・都市整備公団

横浜市都筑区平台

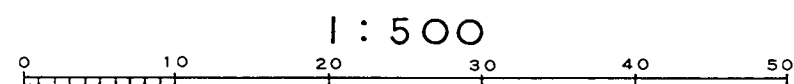
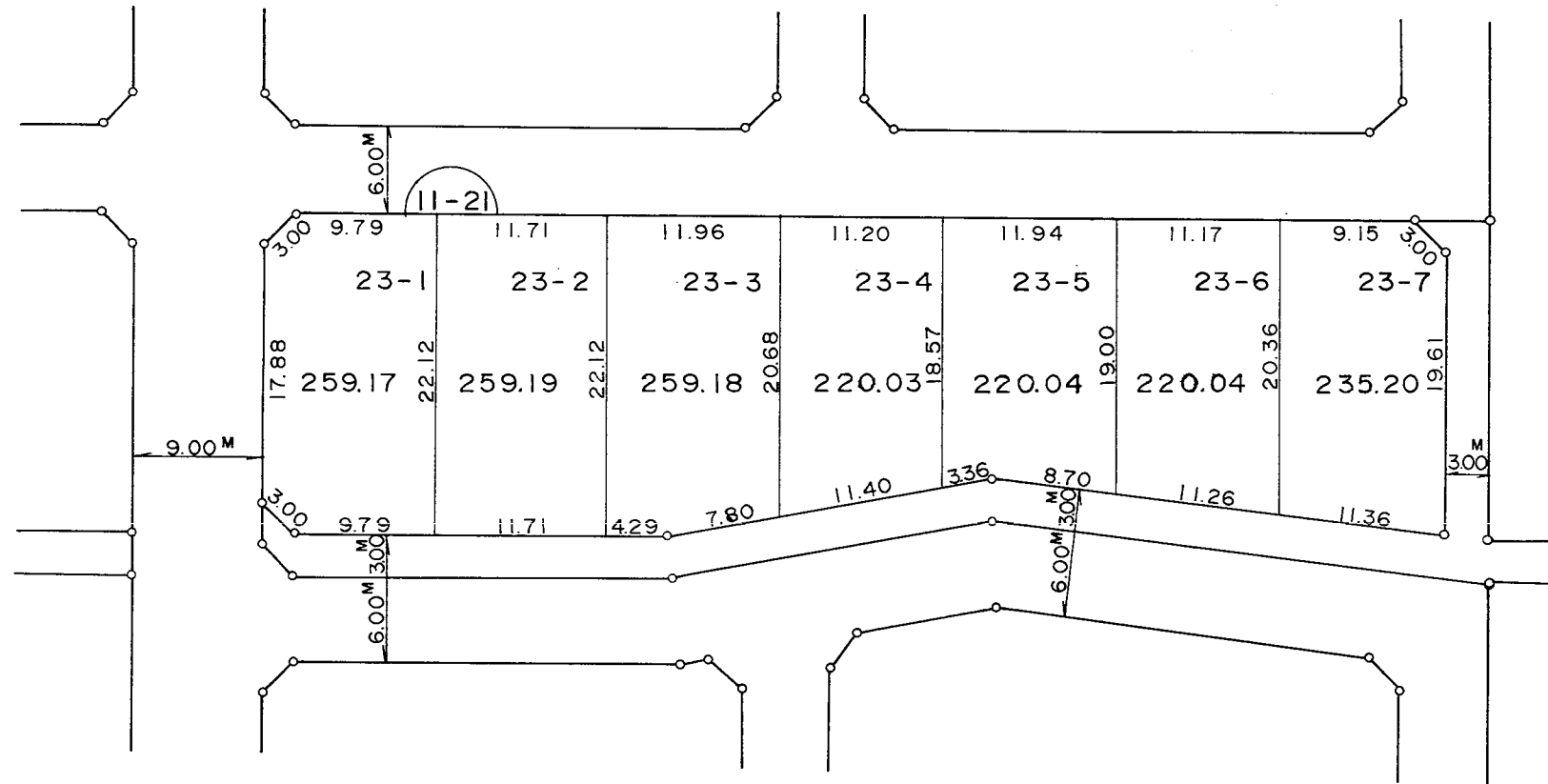
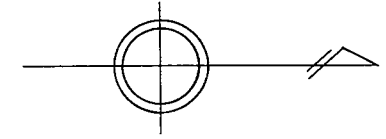


凡 例	
	街区番号
	地番
	辺長及び換地地積
	換地位置

# 換 地 図

縮尺 五百分之一

横浜市都筑区平台

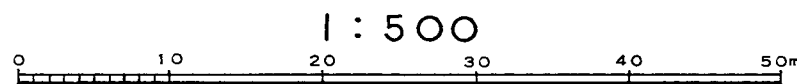
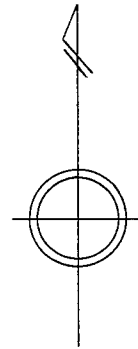
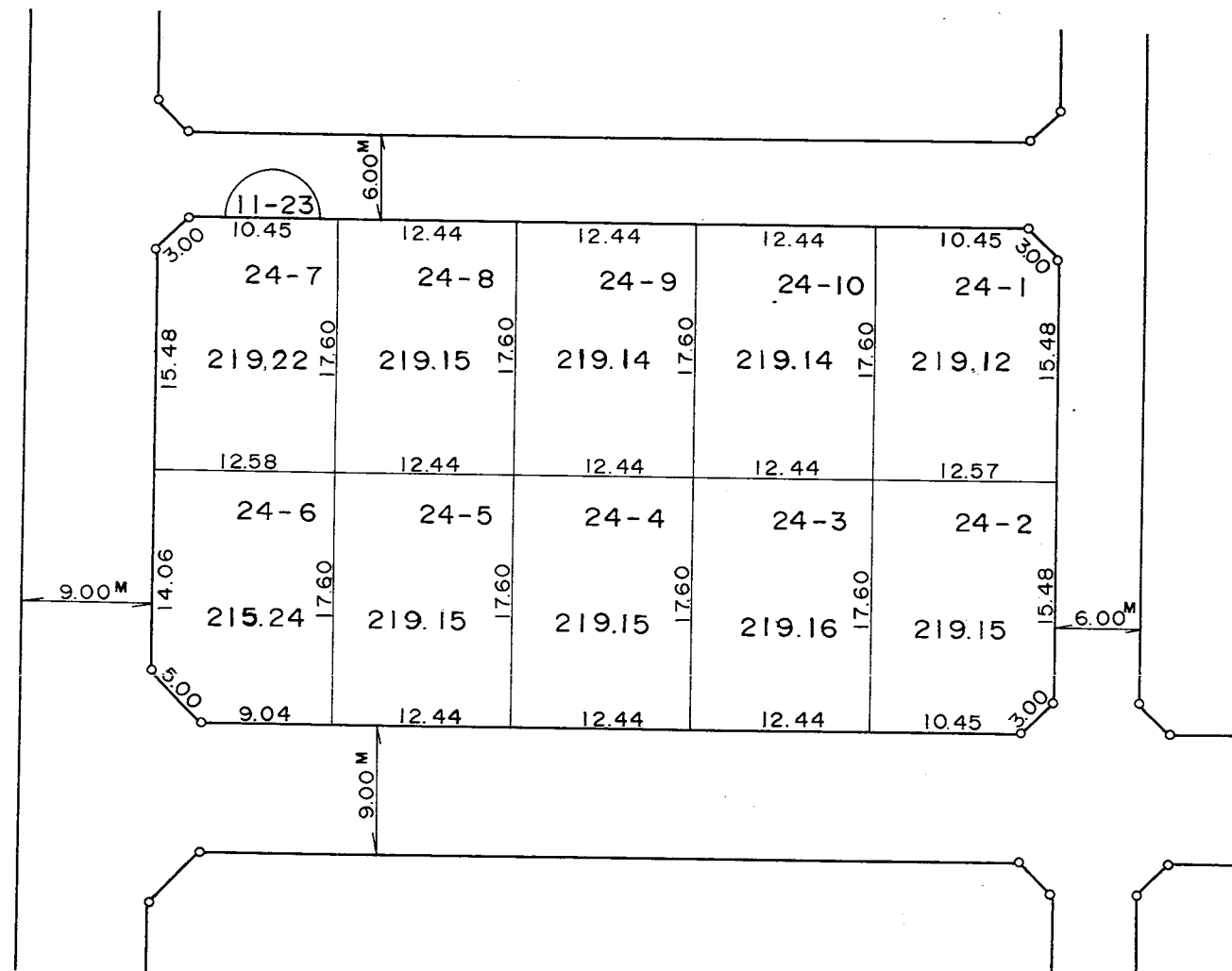


凡 例	
	街区番号
	地番
	辺長及び換地地積
	換地位置

住宅・都市整備公団

# 換地 図

横浜市都筑区平台



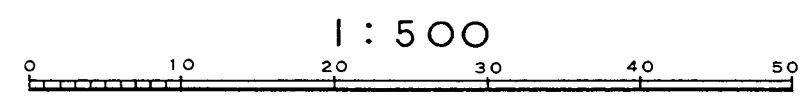
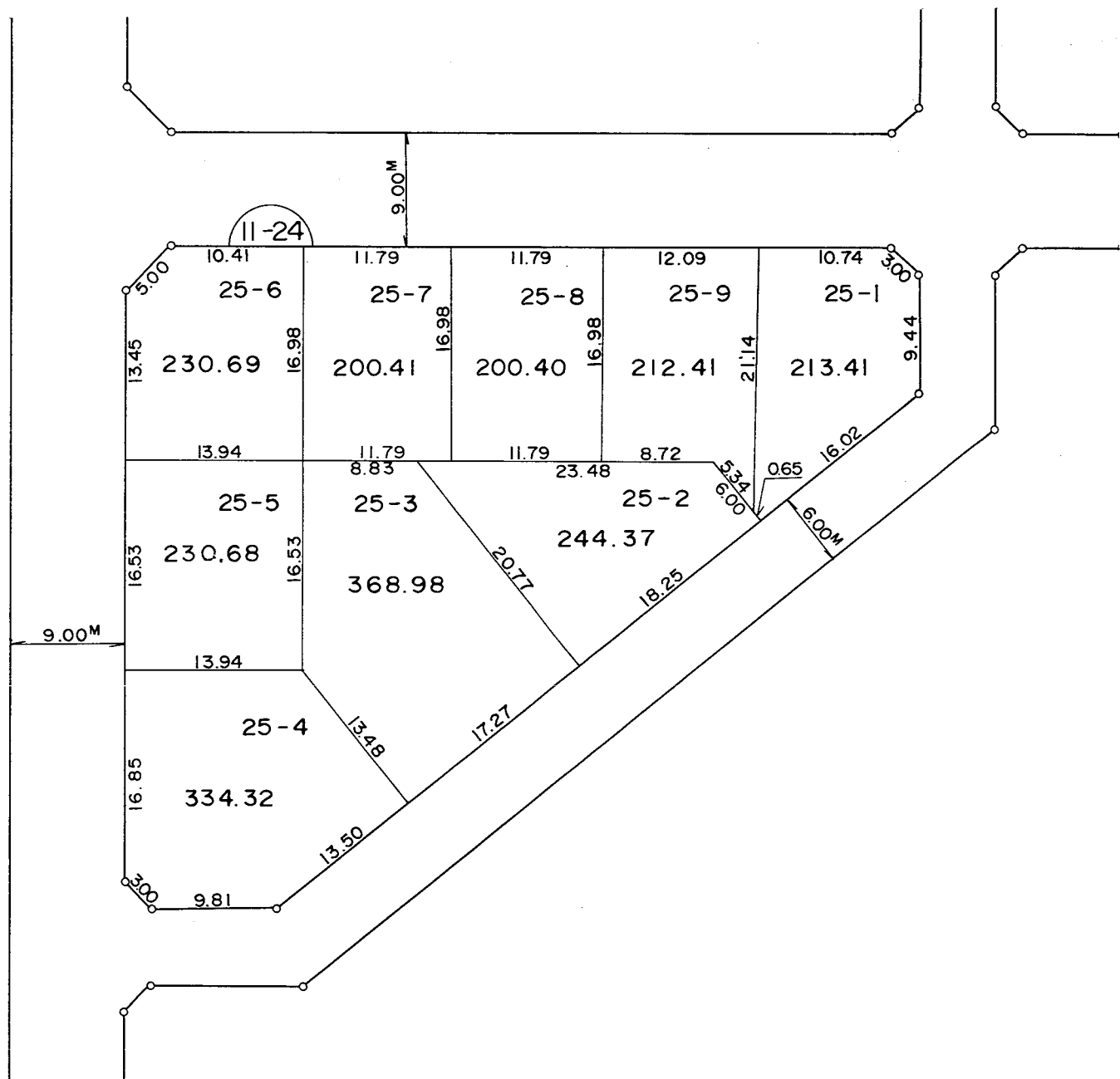
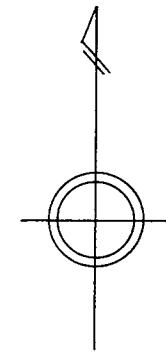
凡 例	
	街区番号
	地番
	辺長及び換地地積
	換地位置

住宅・都市整備公団

# 換 地 図

縮尺 五百分之一

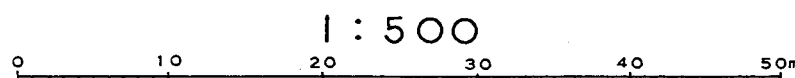
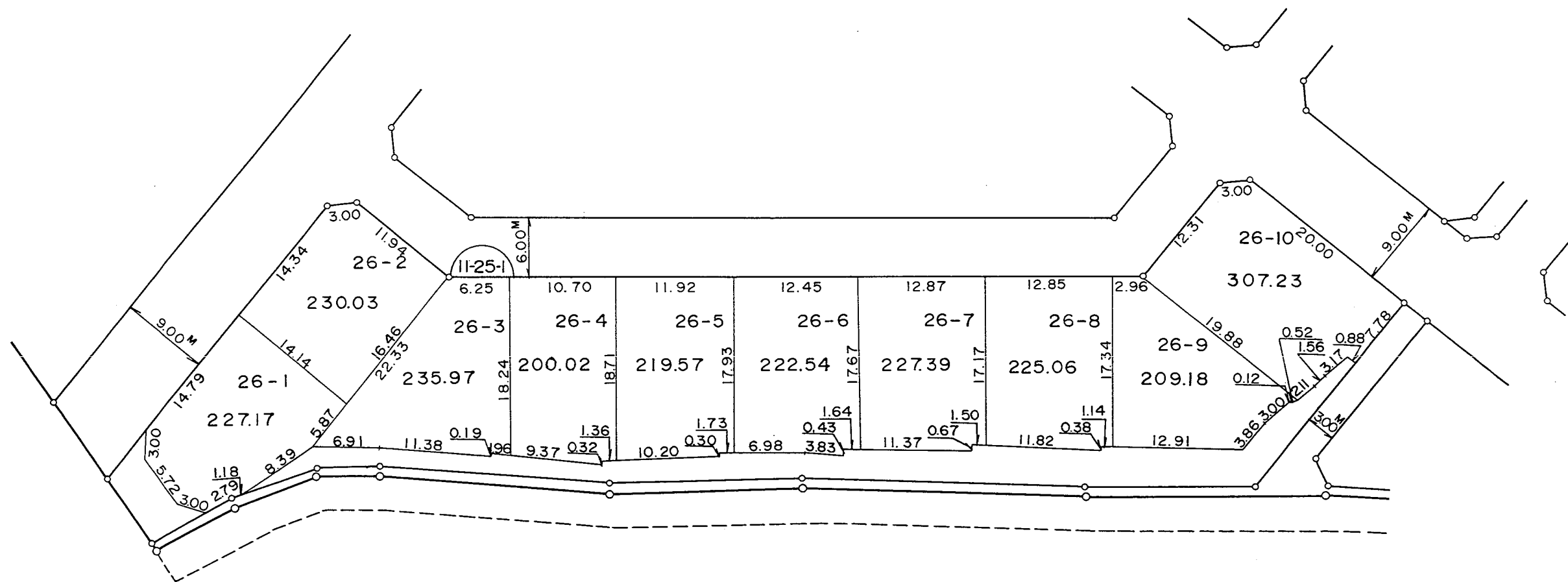
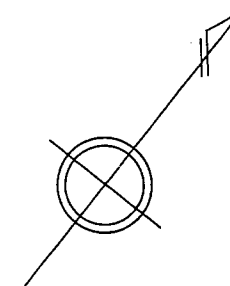
横浜市都筑区平台



凡 例	
	街区番号
	地番
	辺長及び換地地積
	換地位置

住宅・都市整備公団

横浜市都筑区平台



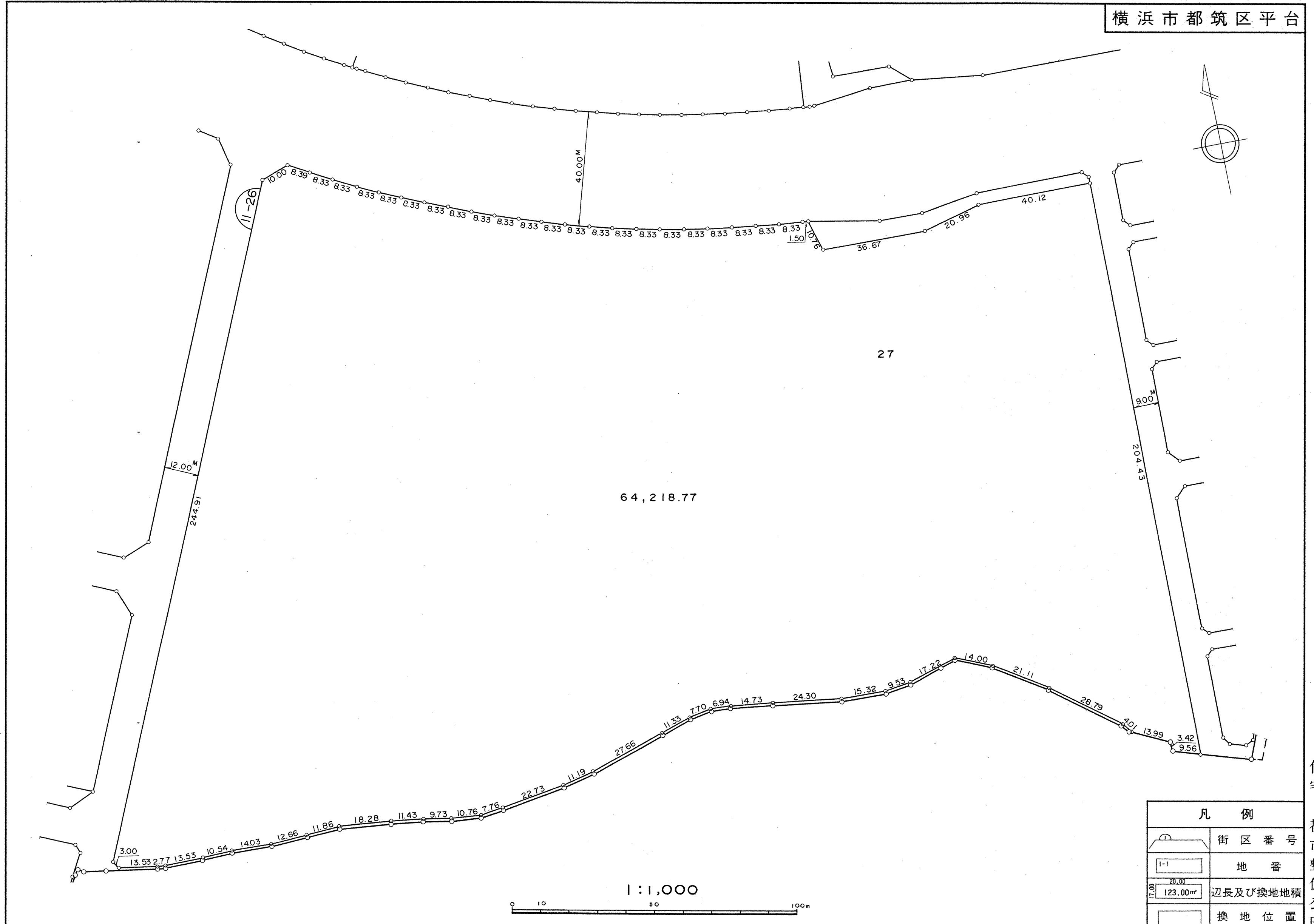
凡 例	
	街区番号
	地番
	辺長及び換地地積
	換地位置

住宅・都市整備公団

# 換地図

縮尺 千分之一

横浜市都筑区平台



住宅・都市整備公団




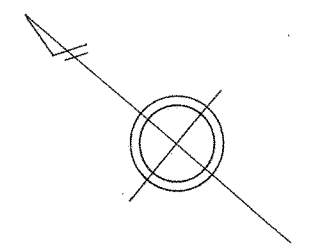
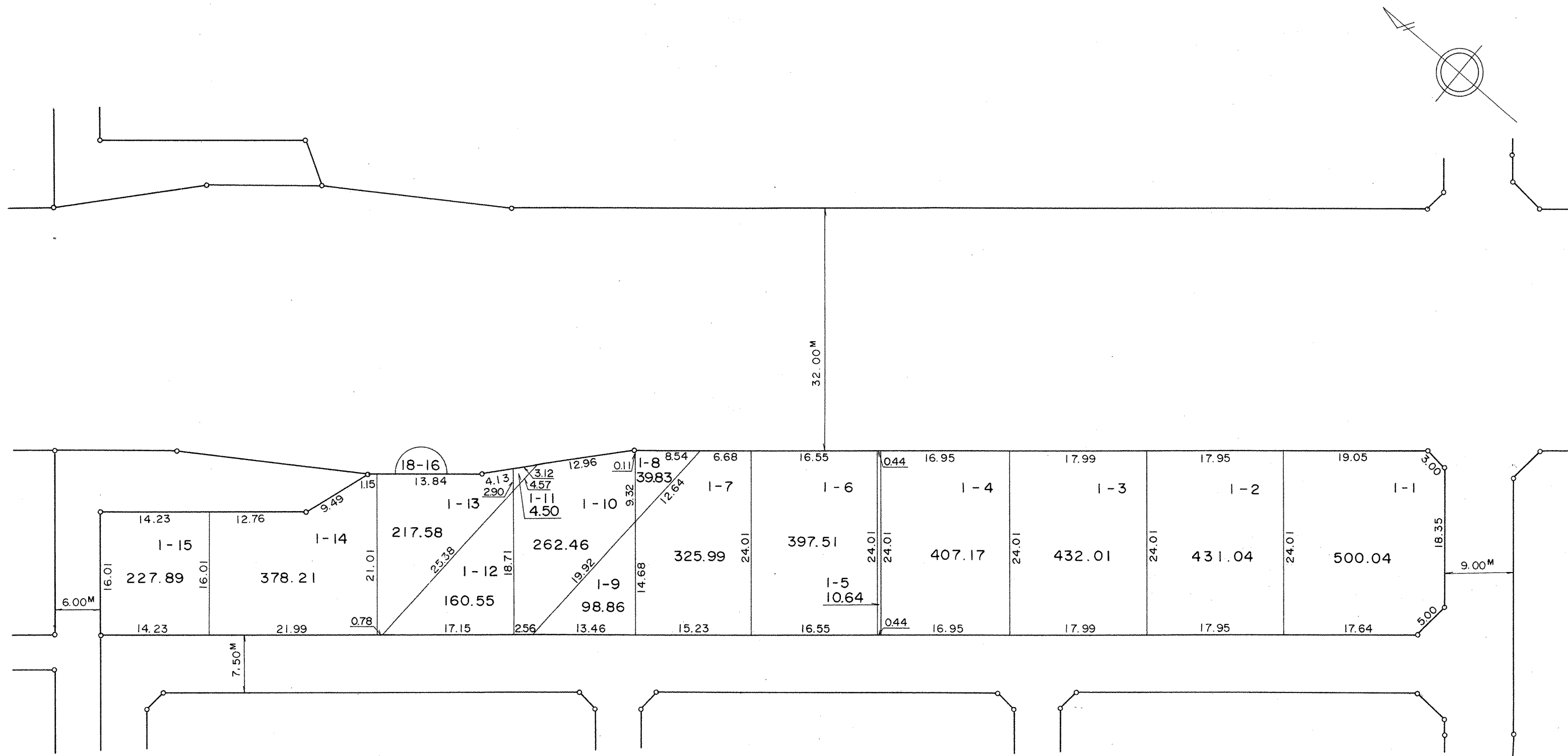
# 横浜北部新都市第二地区 土地区画整理事業

## 富士見が丘

# 換地 図

縮尺 五百分之一

横浜市都筑区富士見が丘




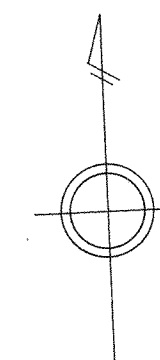
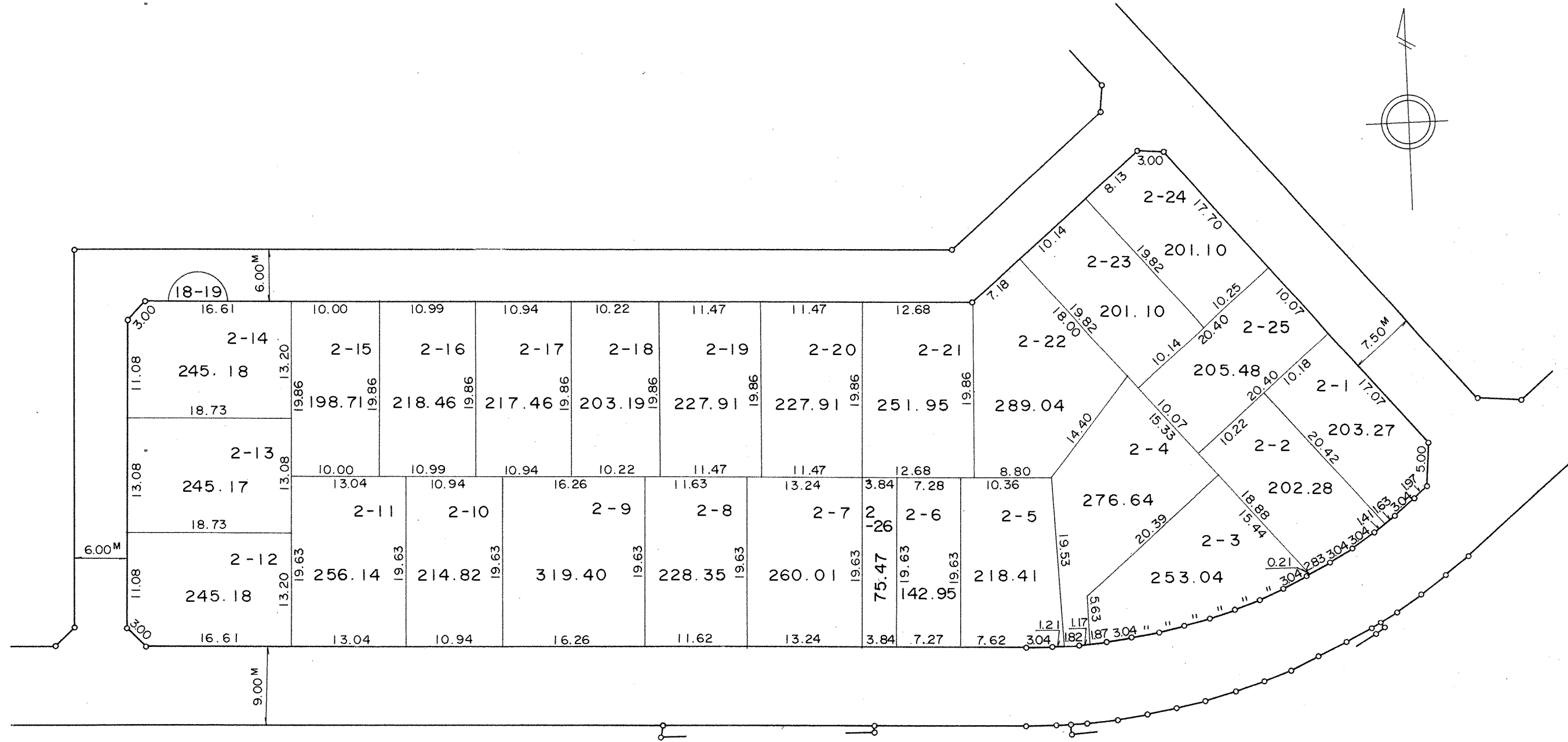
凡 例	
	街区番号
	地 番
	辺長及び換地地積
	換地位置

住宅・都市整備公団

# 換 地 図

縮尺 五百分之一

横浜市都筑区富士見が丘



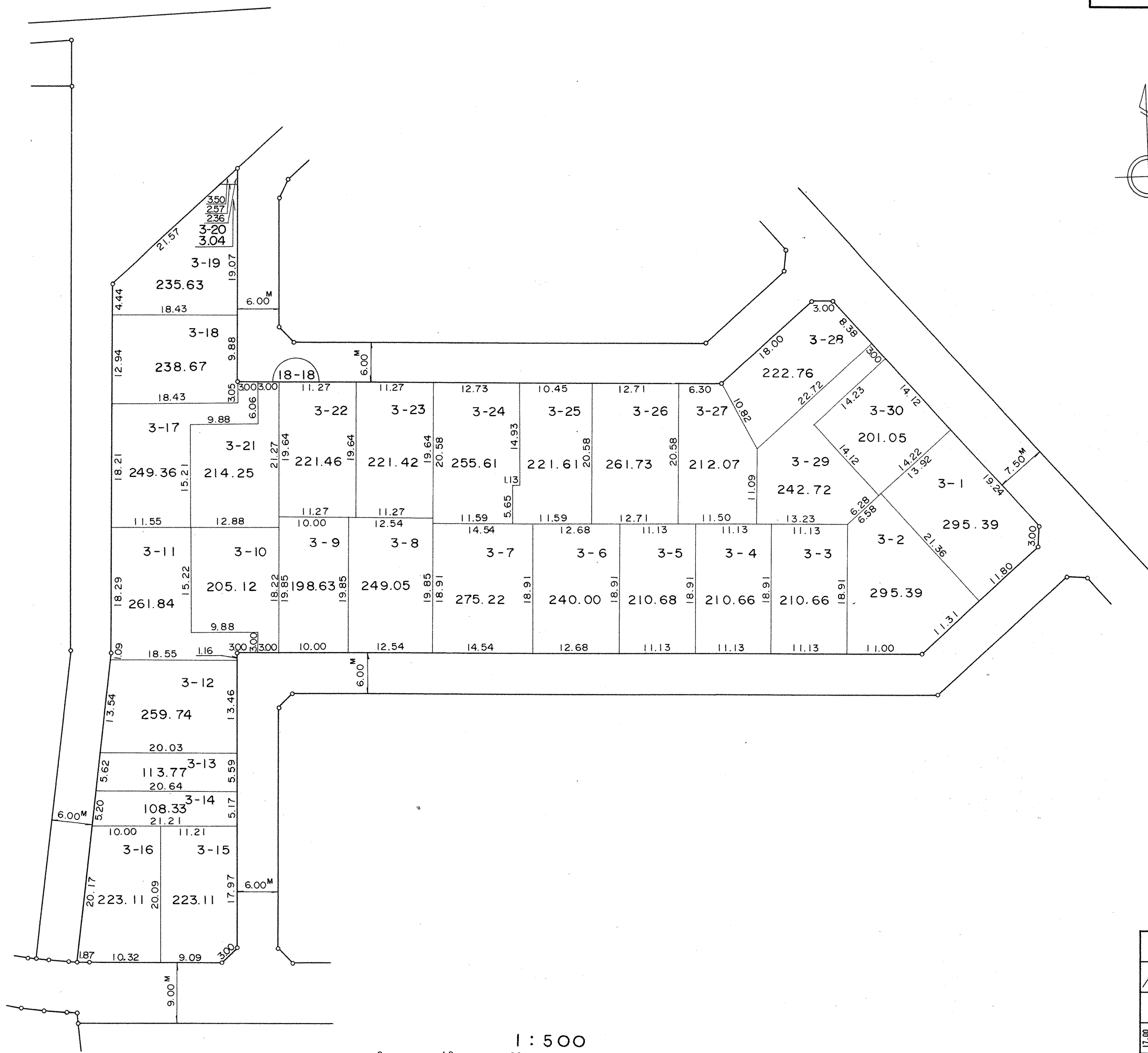
凡 例	
	街区番号
	地 番
	辺長及び換地地積
	換 地 位 置

住宅・都市整備公団

# 換地 図

縮尺 五百分之一

横浜市都筑区富士見が丘



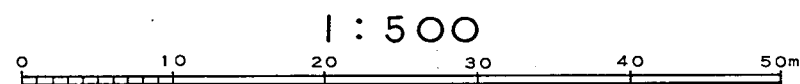
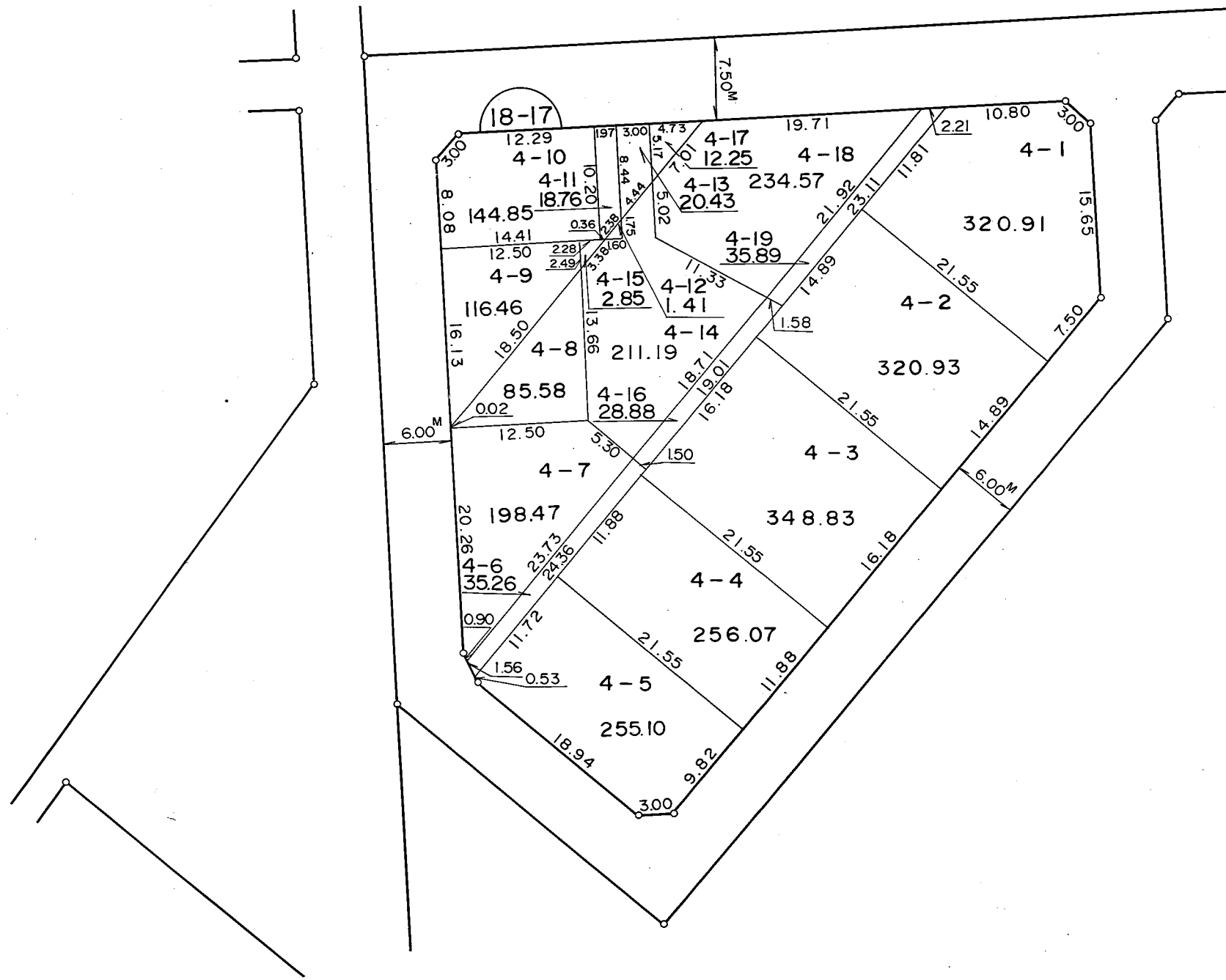
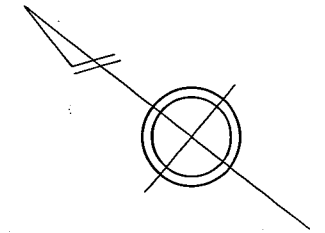
凡 例	
	街区番号
	地番
	辺長及び換地地積
	換地位置

住宅・都市整備公団

# 換 地 図

縮尺 五百分之一

横浜市都筑区富士見が丘



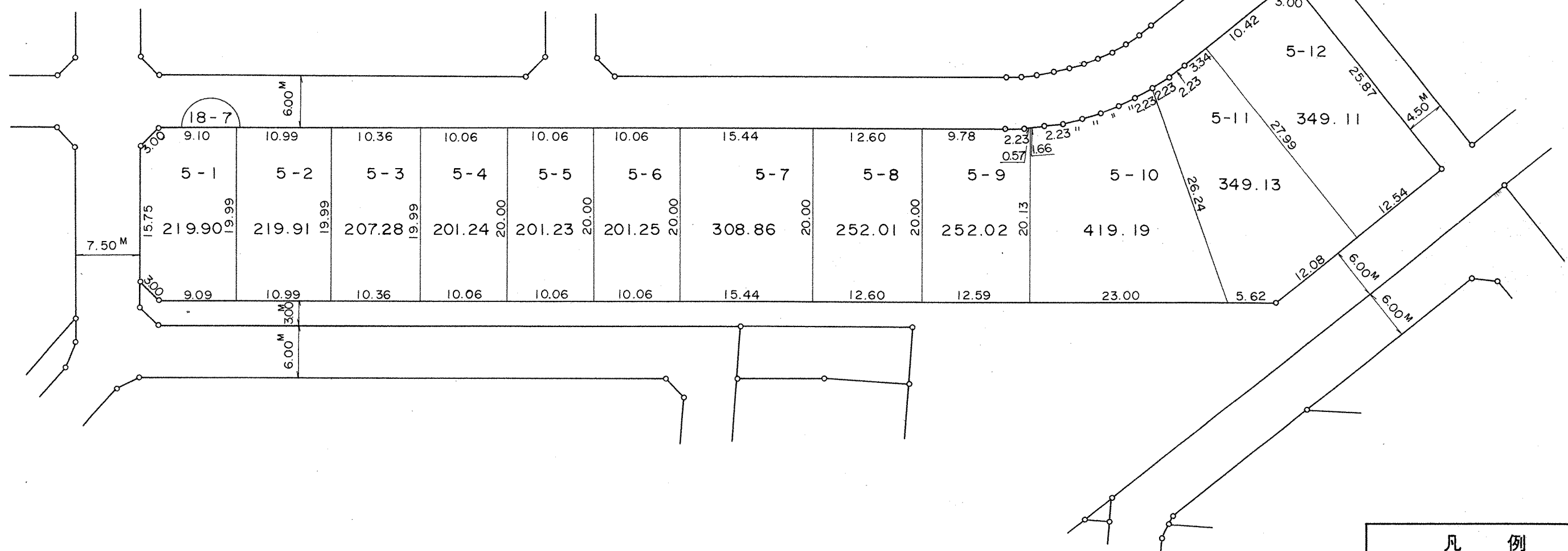
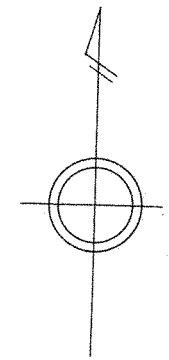
凡 例	
	街区番号
	地 番
	辺長及び換地地積
	換 地 位 置

住宅・都市整備公団


# 換 地 図

縮尺 五百分之一

横浜市都筑区富士見が丘



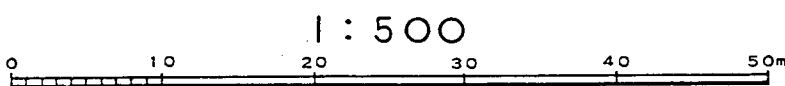
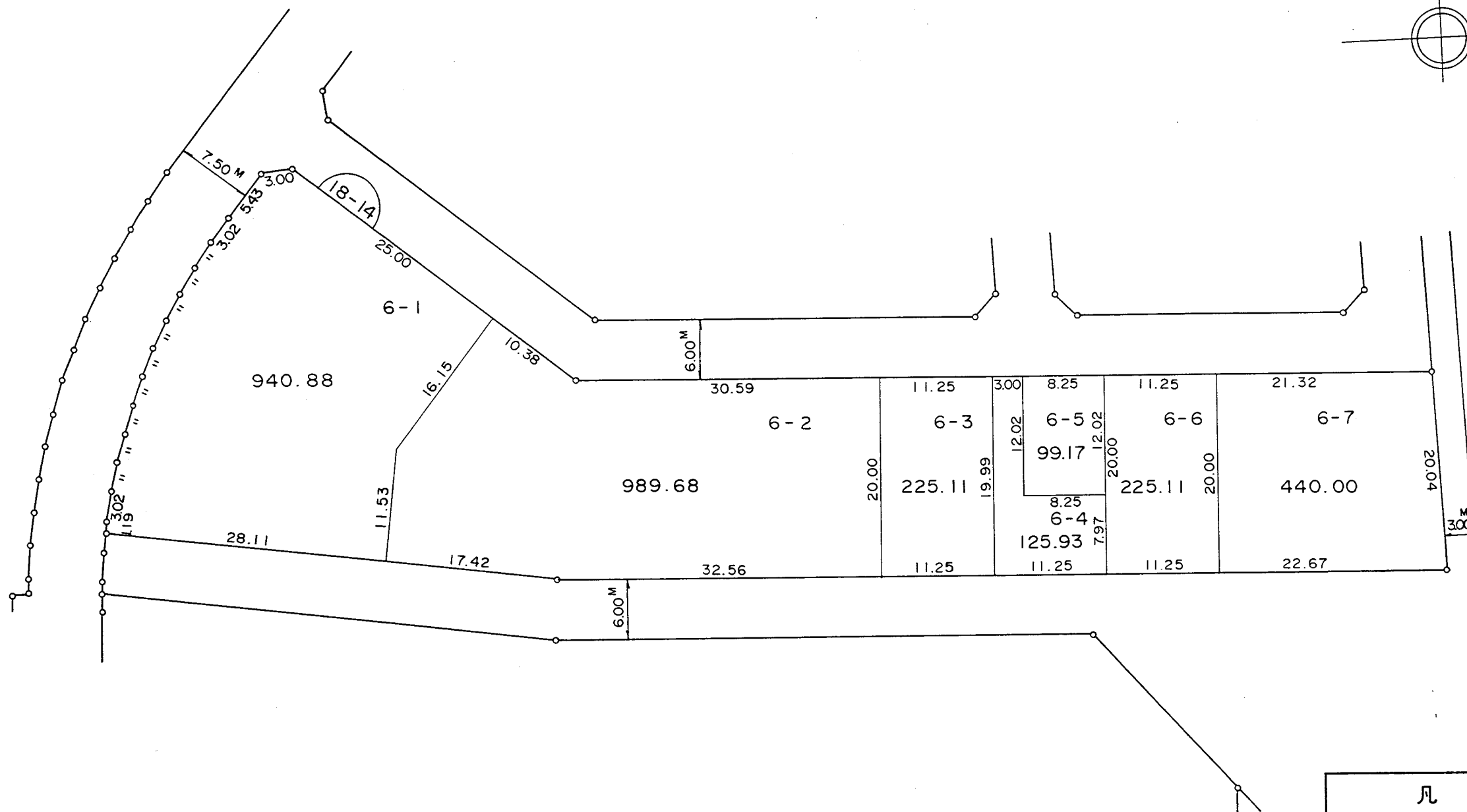
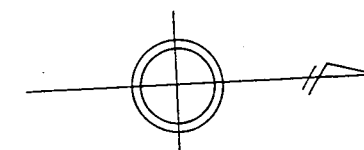
18-7



凡 例	
	街区番号
	地 番
	辺長及び換地地積
	換 地 位 置

住宅・都市整備公団

横浜市都筑区富士見が丘



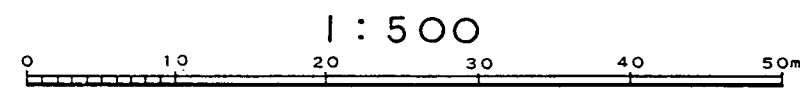
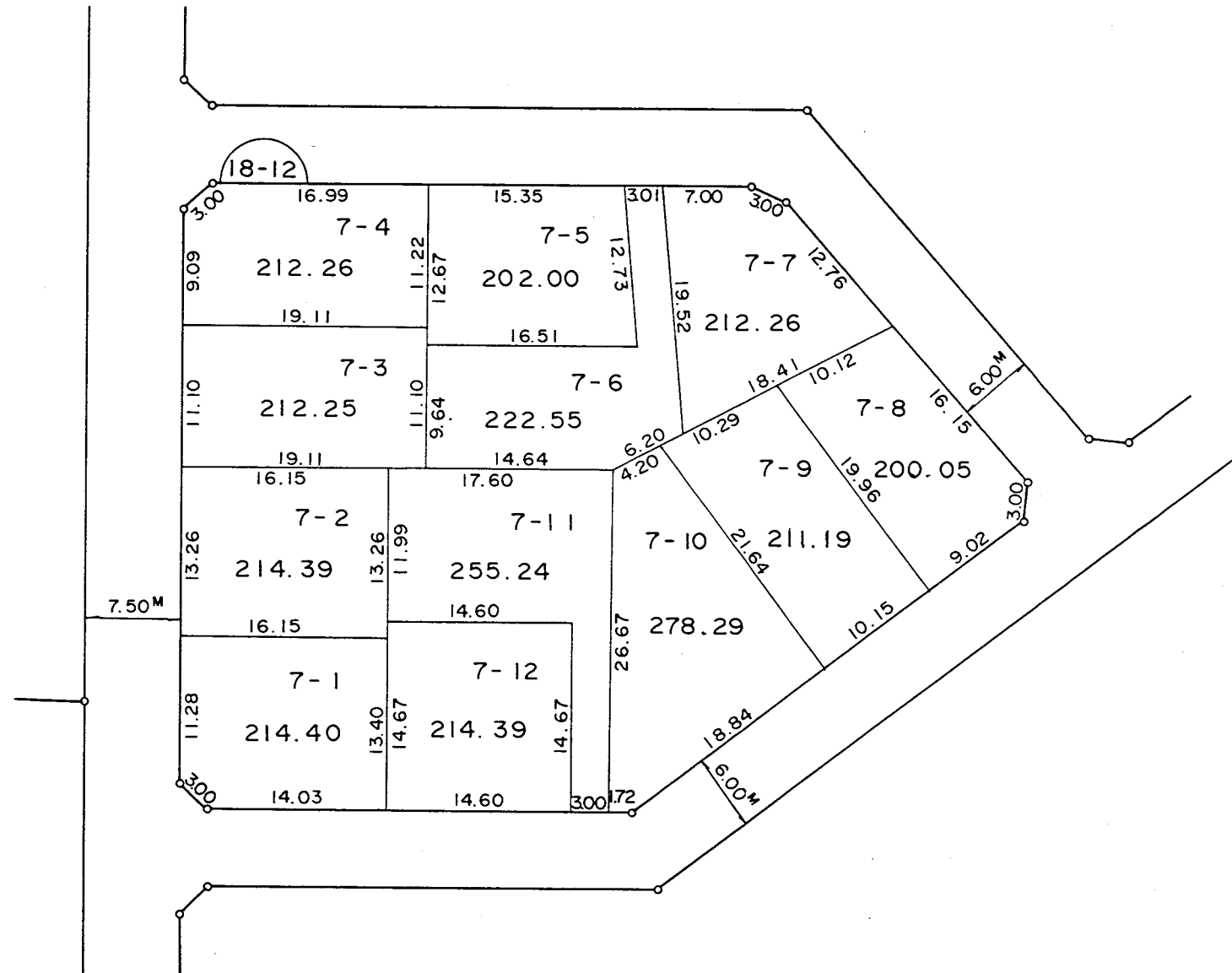
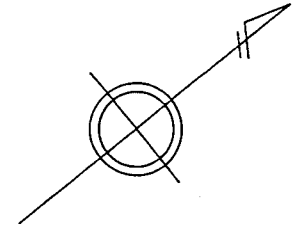
凡 例	
	街区番号
	地番
	辺長及び換地地積
	換地位置

住宅・都市整備公団

# 換地 図

縮尺 五百分之一

横浜市都筑区富士見が丘



凡 例	
	街区番号
	地番
	辺長及び換地地積
	換地位置

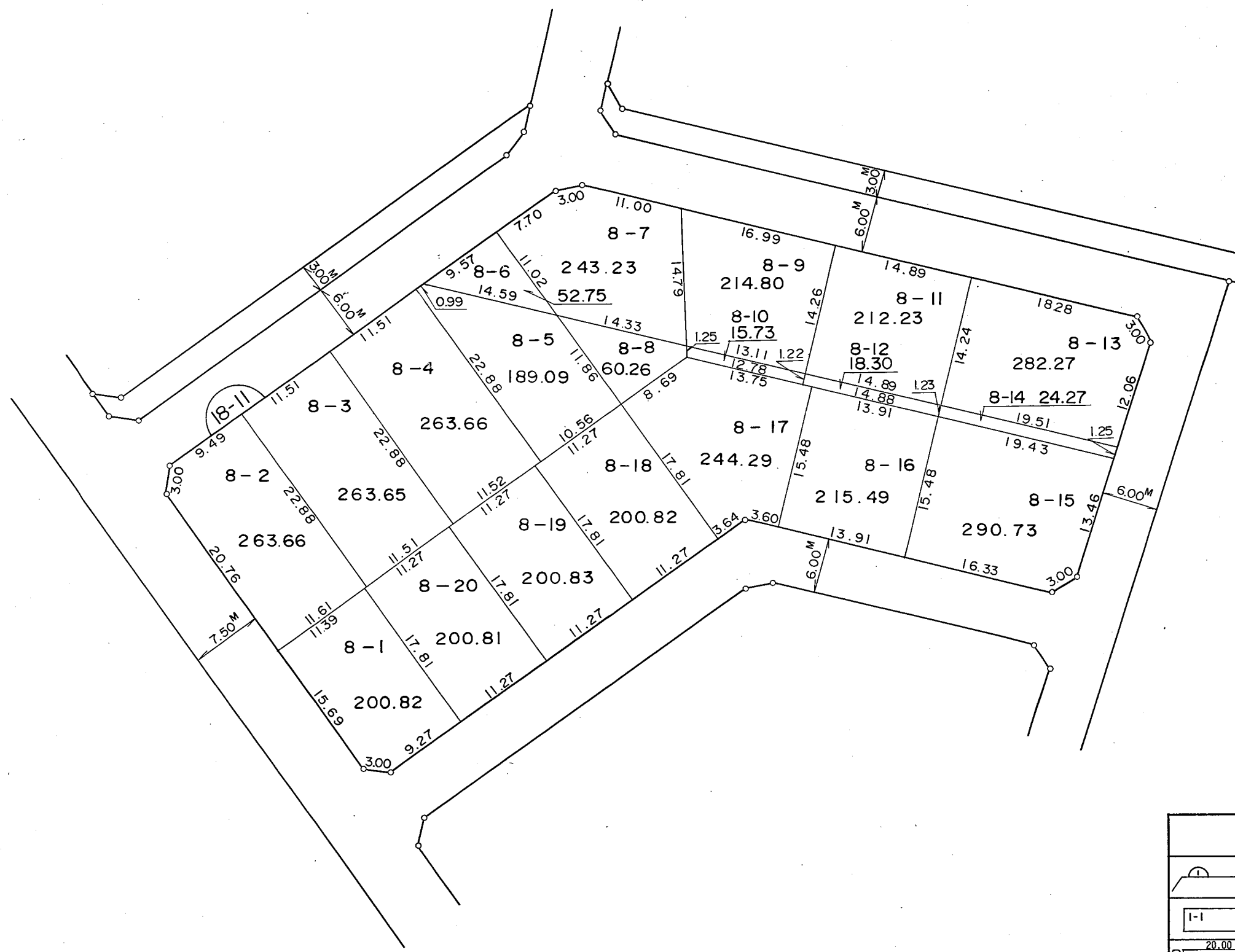
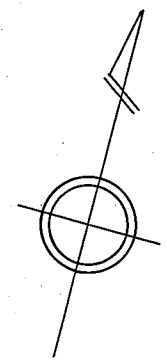
住宅・都市整備公団



# 換 地 図

縮尺 五百分之一

横浜市都筑区富士見が丘



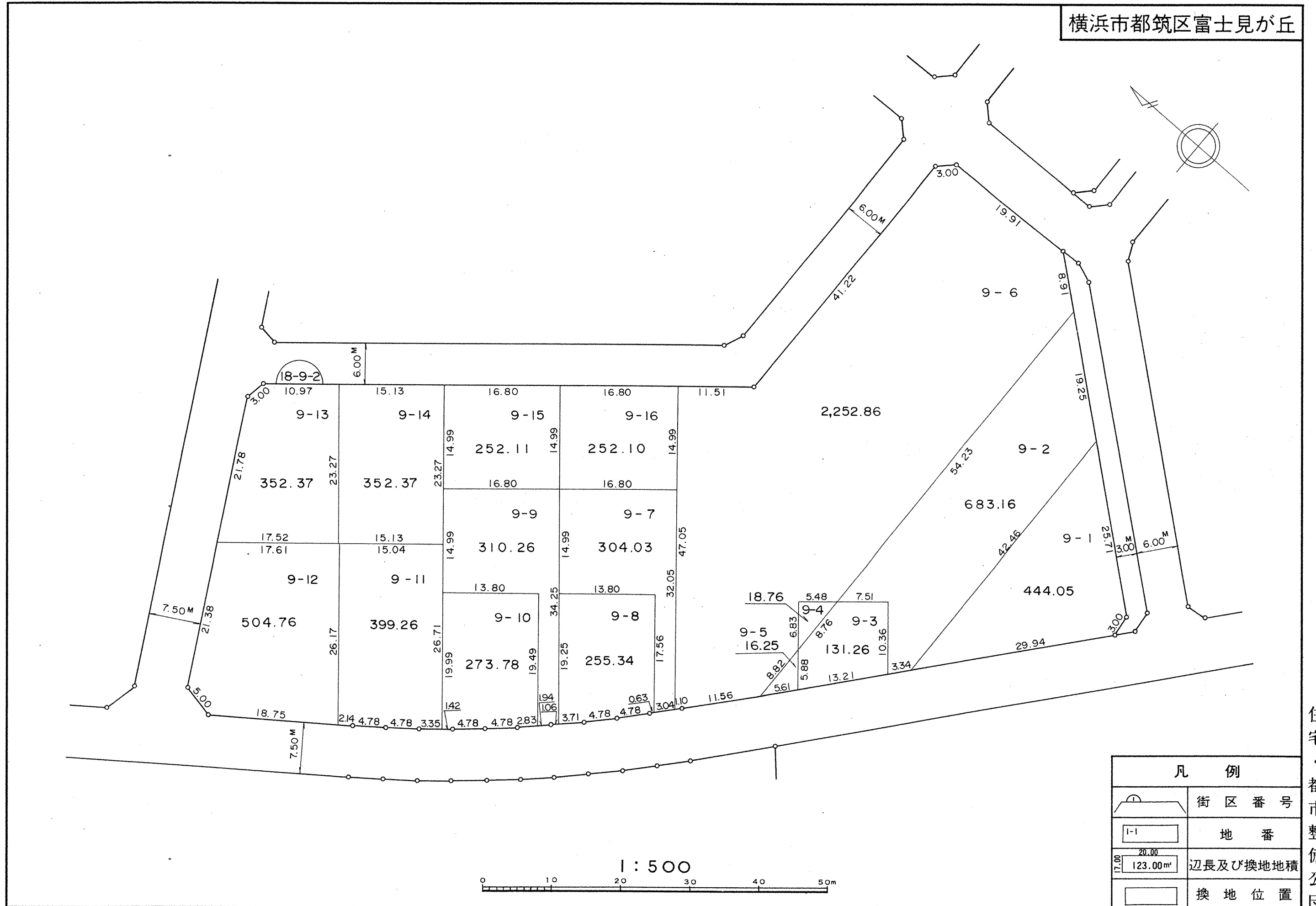
凡 例	
	街区番号
	地 番
	辺長及び換地地積
	換 地 位 置

住宅・都市整備公団

# 換 地 図

縮尺 五百分之一

横浜市都筑区富士見が丘

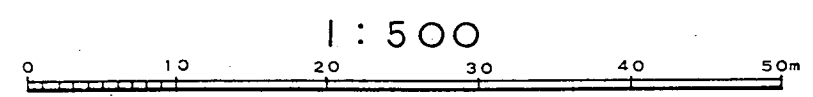
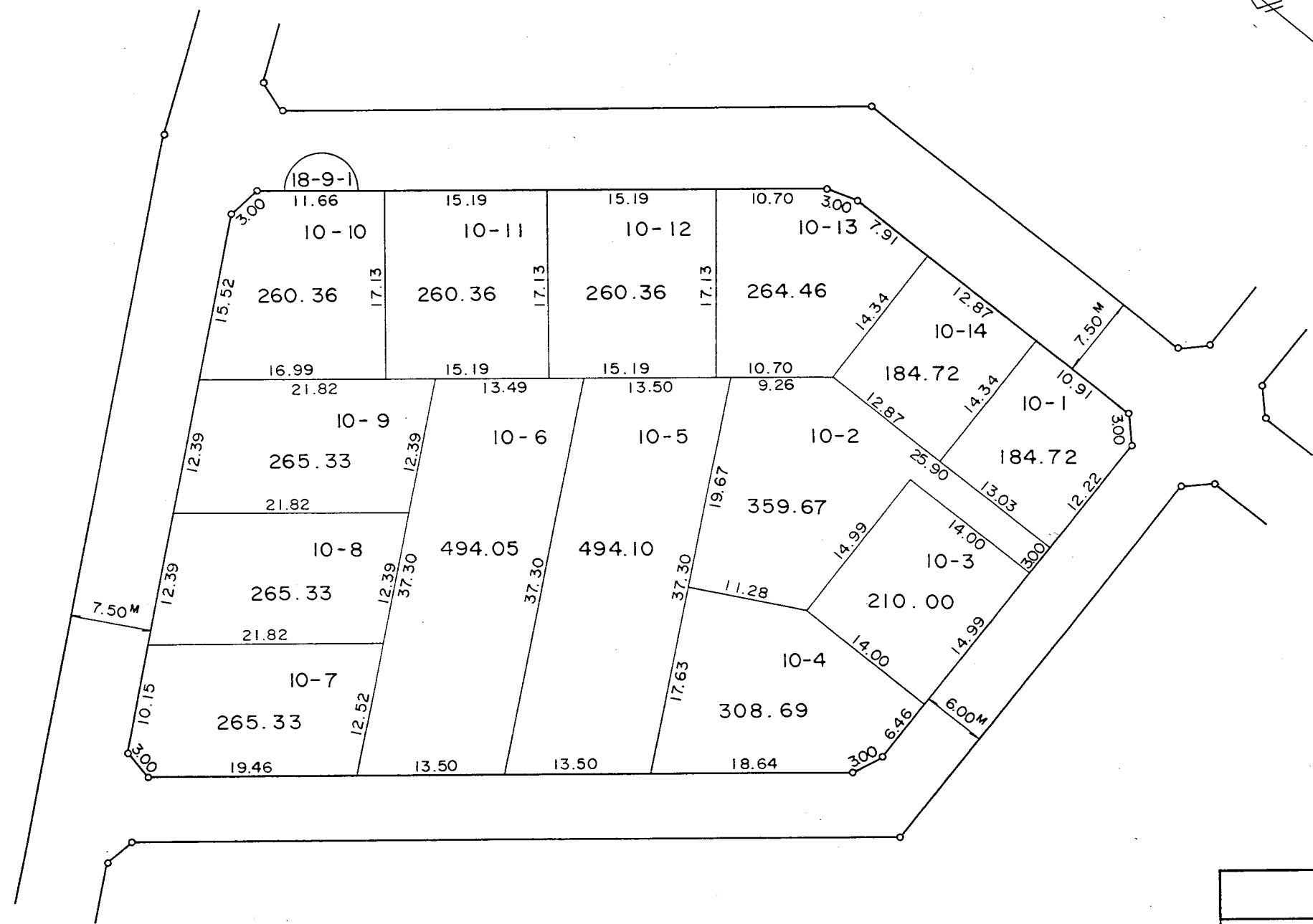
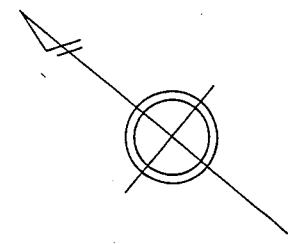


住宅・都市整備公団

# 換 地 図

縮尺 五百分之一

横浜市都筑区富士見が丘



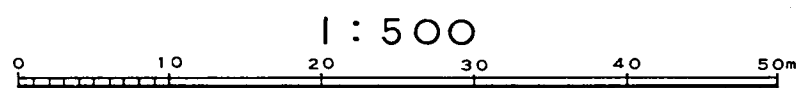
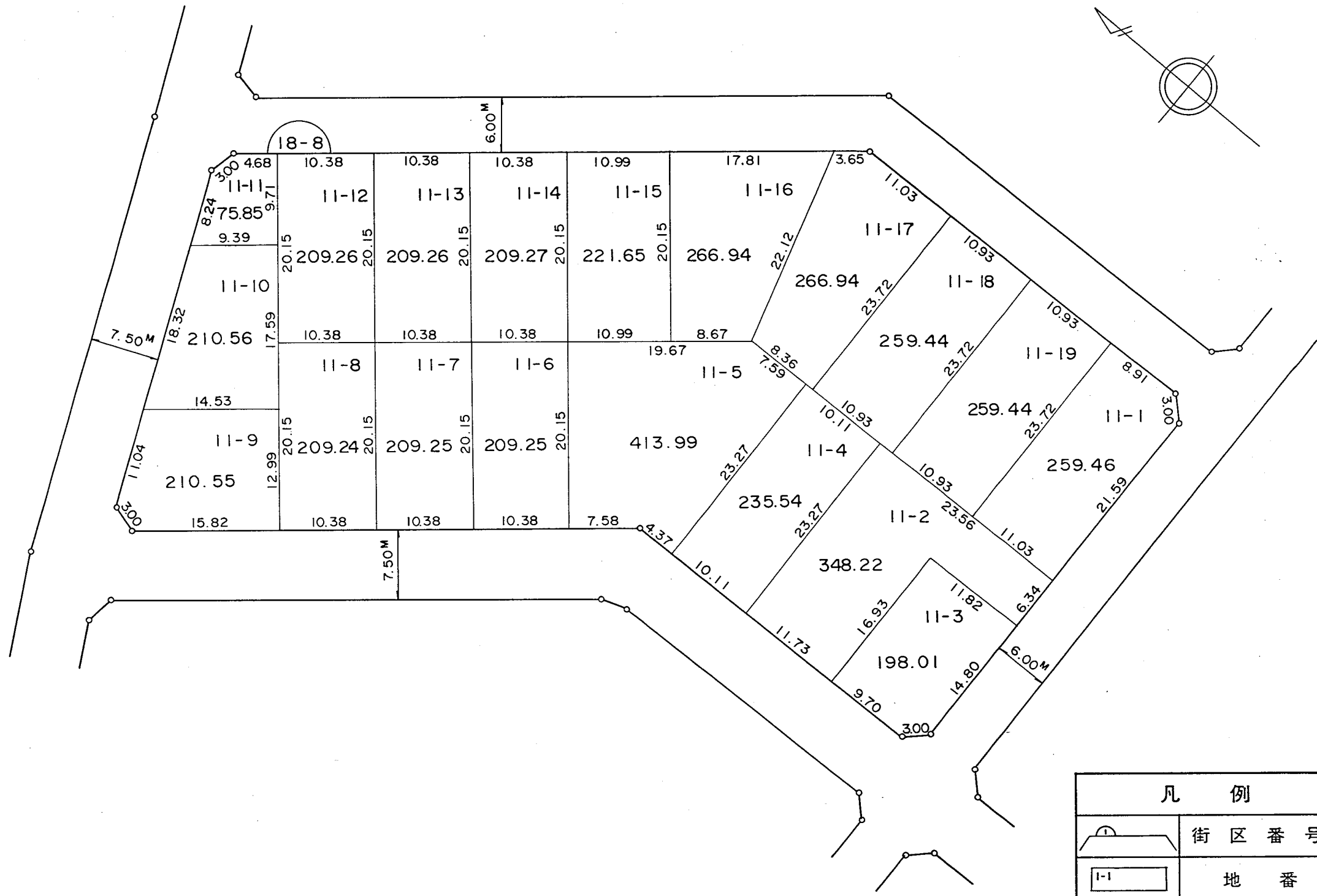
凡 例	
	街区番号
	地番
	辺長及び換地地積
	換地位置

住宅・都市整備公団

# 換 地 図

縮尺 五百分之一

横浜市都筑区富士見が丘



1 : 500

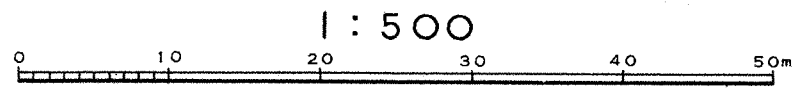
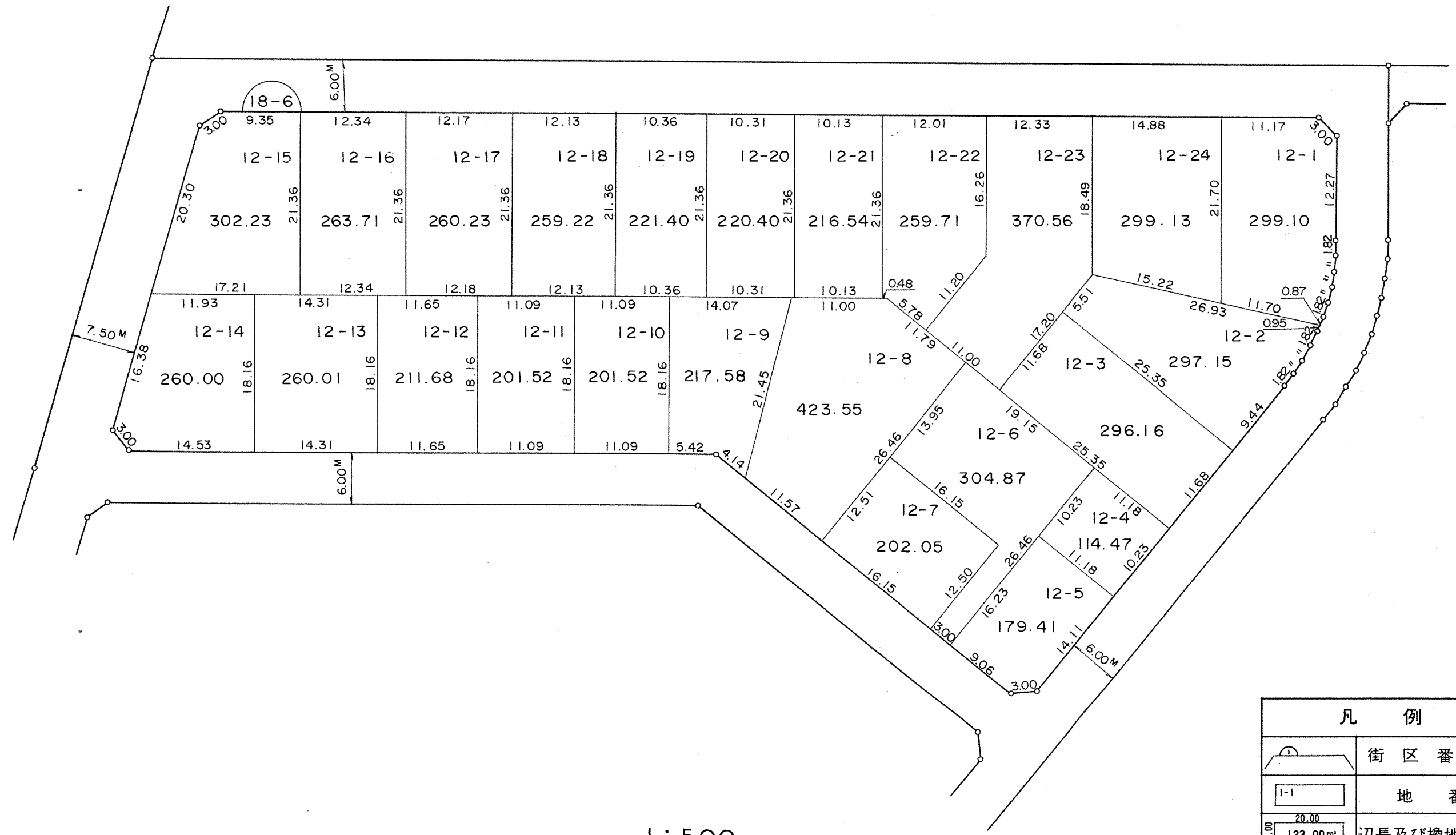
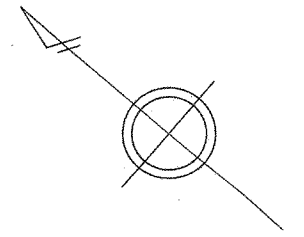
凡 例	
	街区番号
	地番
	辺長及び換地地積
	換地位置

住宅・都市整備公団

# 換地 図

縮尺 五百分之一

横浜市都筑区富士見が丘




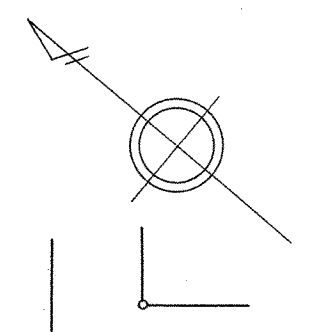
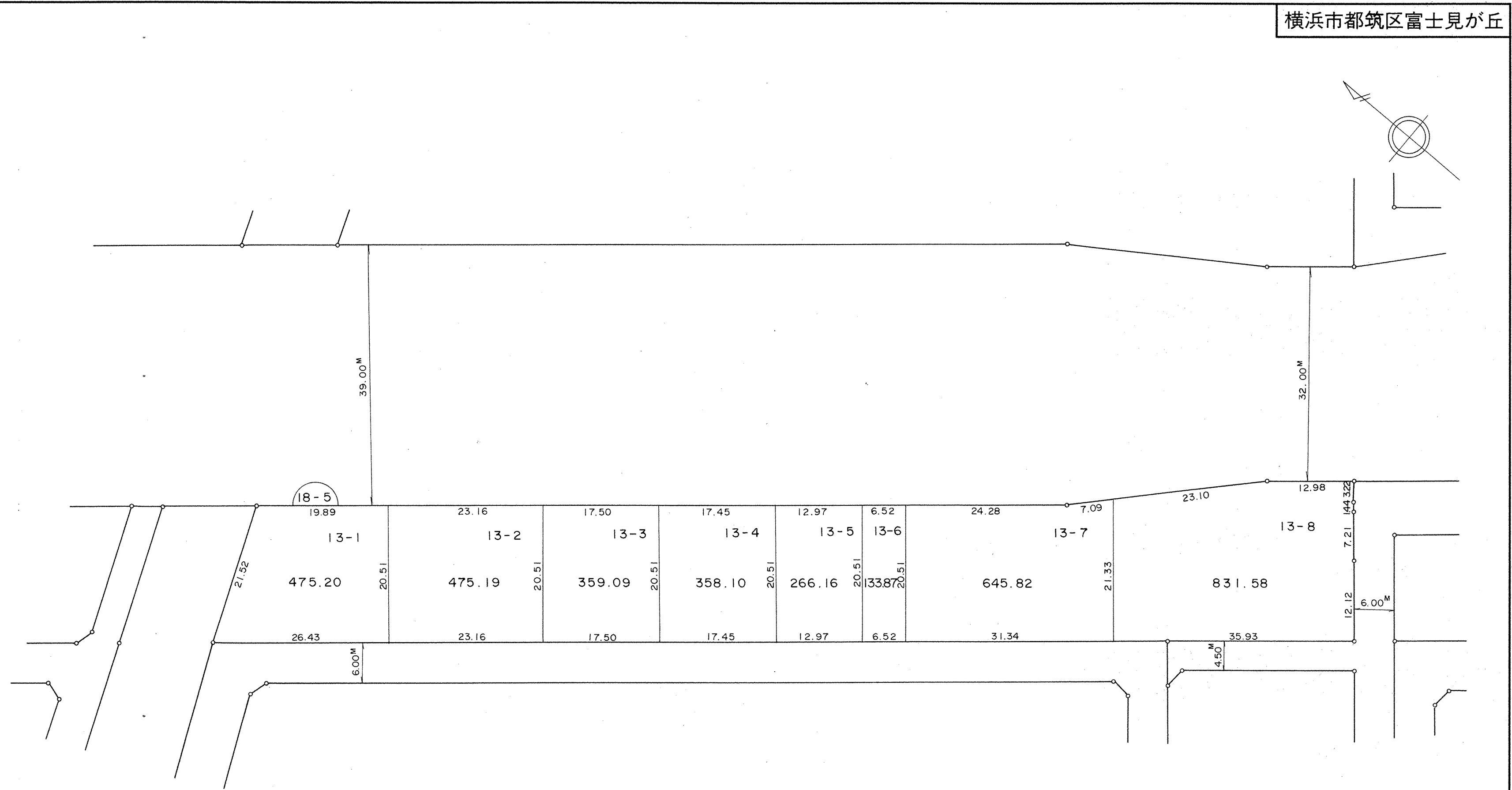
凡 例	
	街区番号
	地 番
	辺長及び換地地積
	換地位置

住宅・都市整備公団

# 換 地 図

縮尺 五百分之一

横浜市都筑区富士見が丘



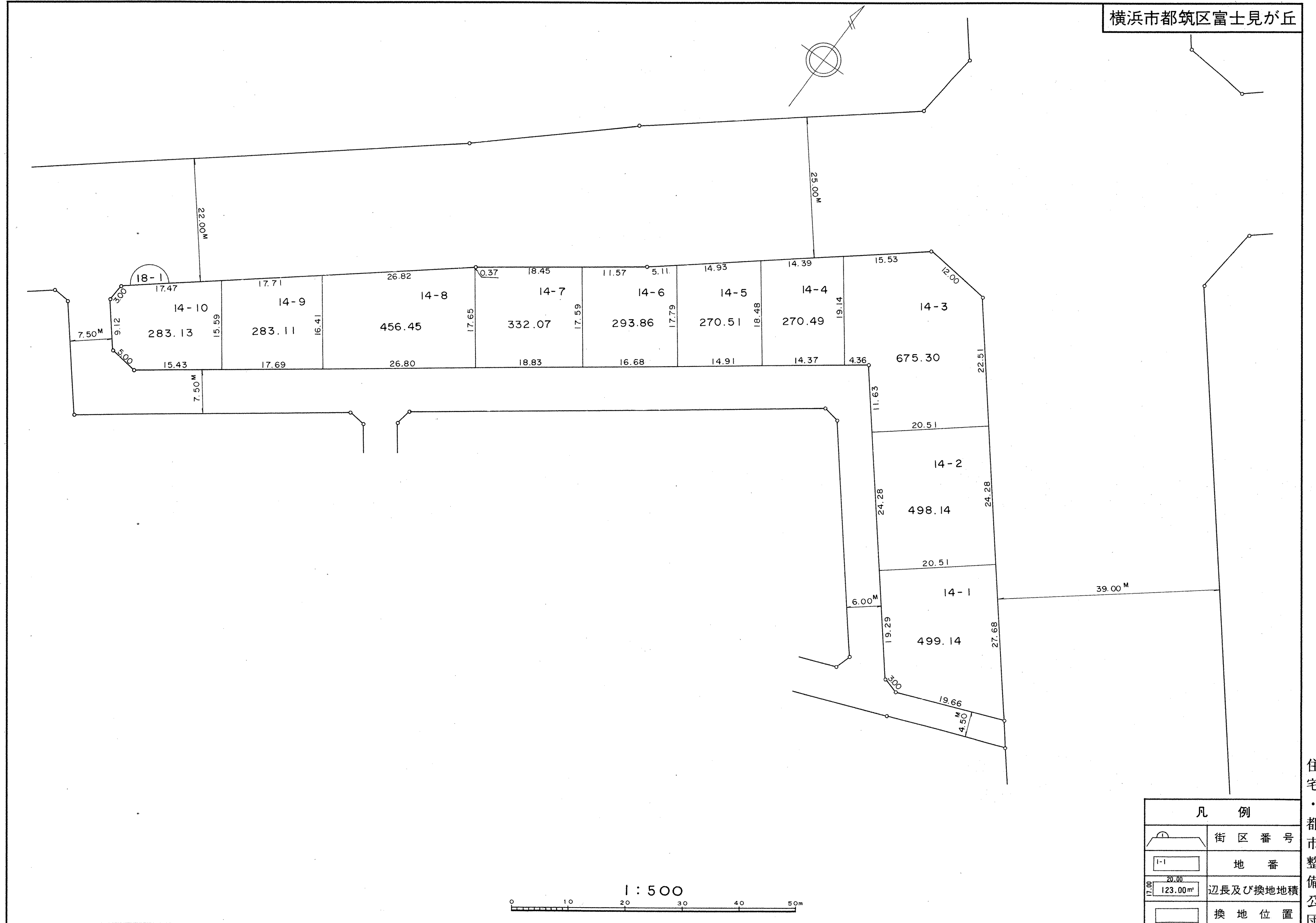
凡 例	
	街区番号
	地番
	辺長及び換地地積
	換地位置

住宅・都市整備公団

# 換地 図

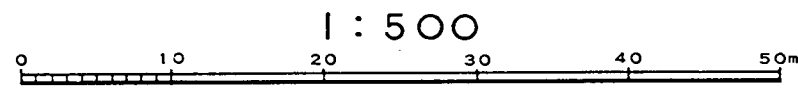
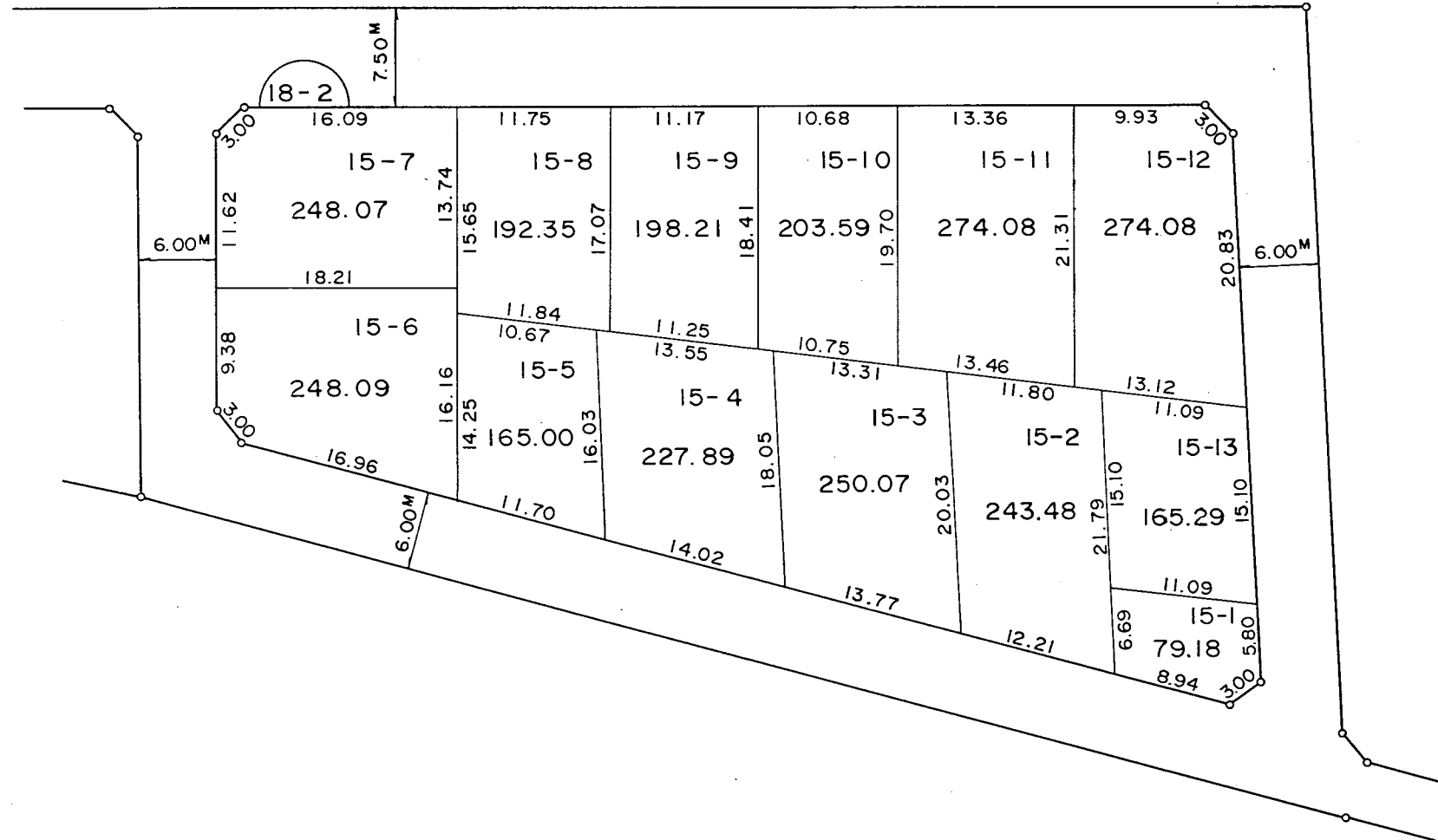
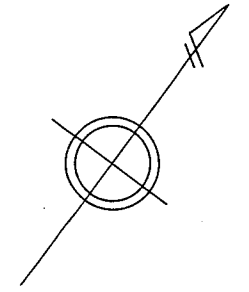
縮尺 五百分之一

横浜市都筑区富士見が丘



住宅・都市整備公団

横浜市都筑区富士見が丘



凡 例	
	街区番号
	地番
	辺長及び換地地積
	換地位置

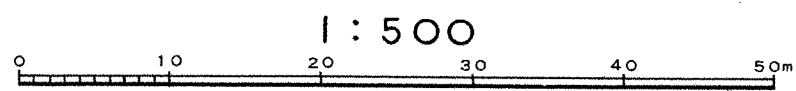
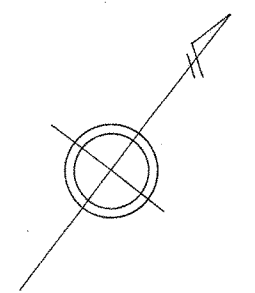
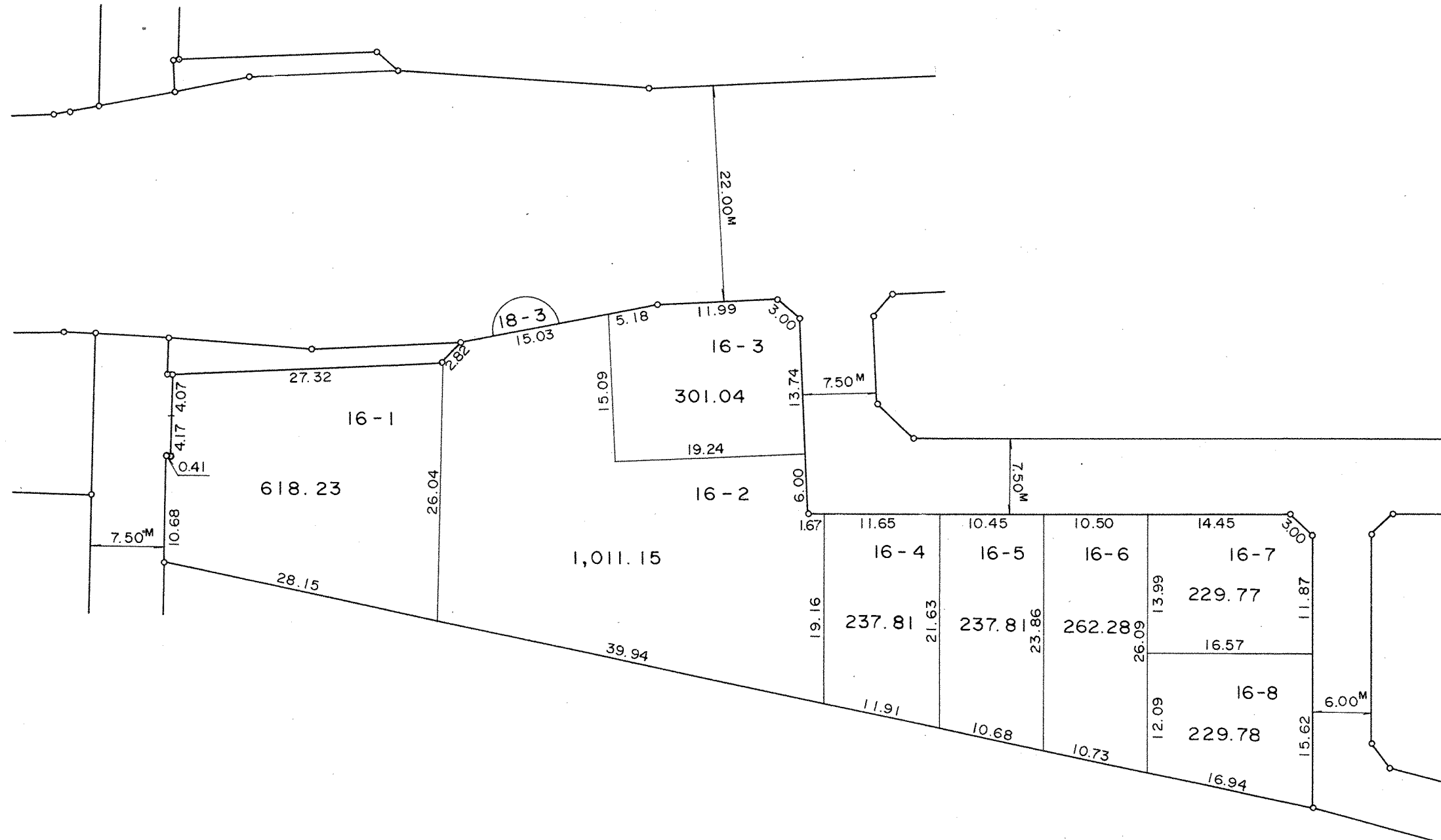
住宅・都市整備公団



# 換 地 図

縮尺 五百分之一

横浜市都筑区富士見が丘




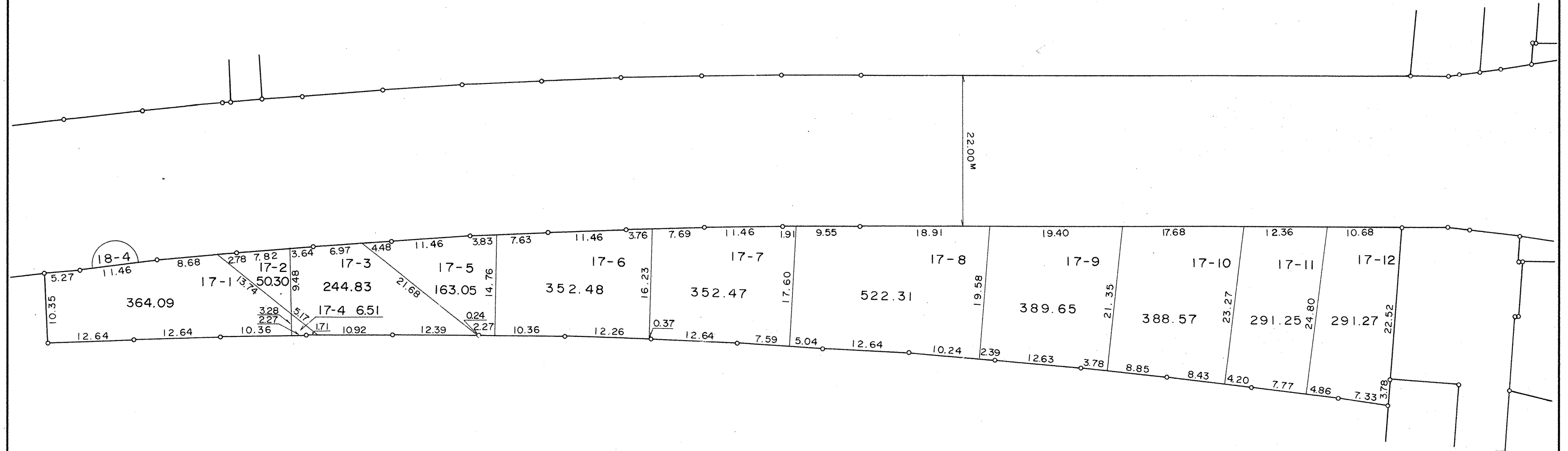
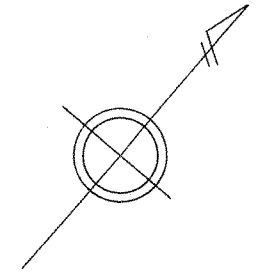
凡 例	
	街区番号
	地 番
	辺長及び換地地積
	換 地 位 置

住宅・都市整備公団

# 換地図

縮尺 五百分之一

横浜市都筑区富士見が丘



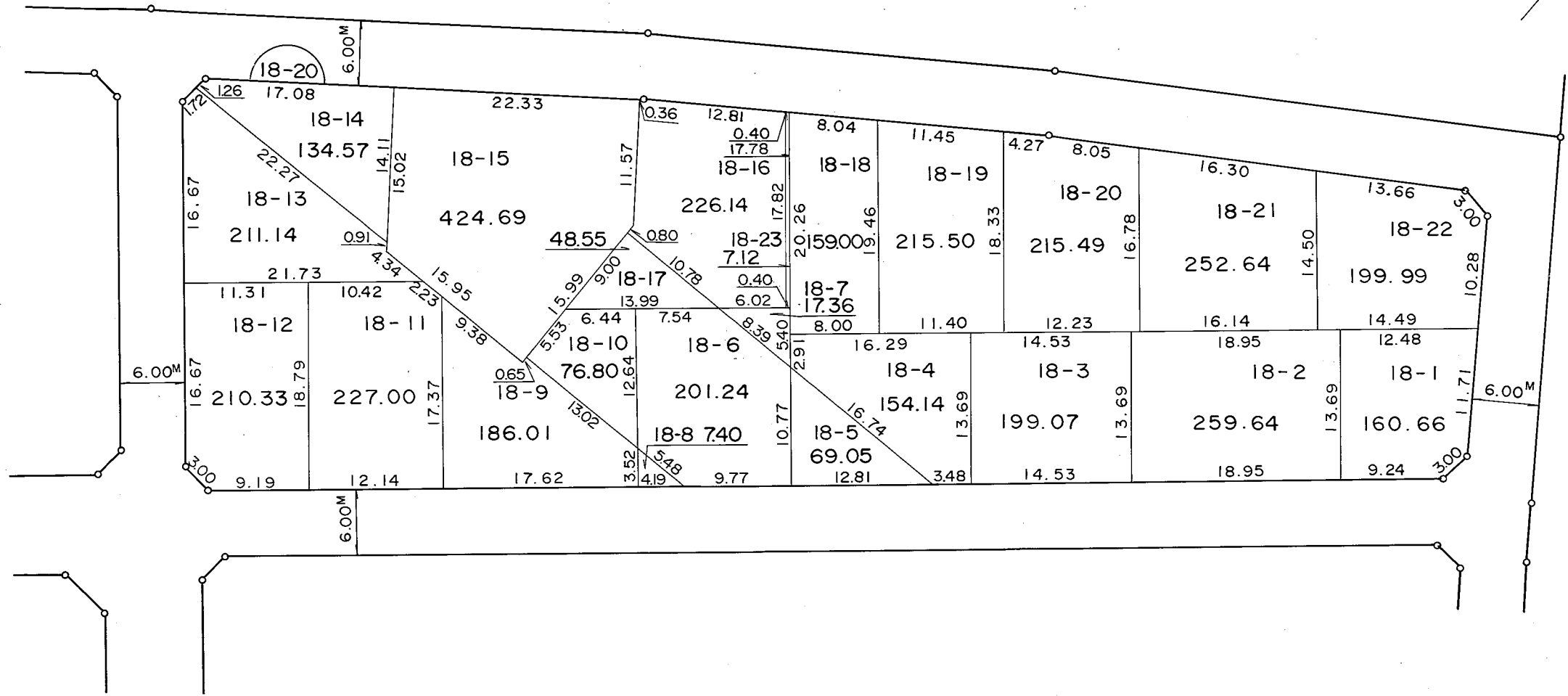
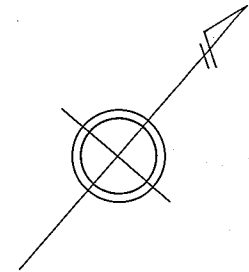
凡 例	
	街区番号
	地番
	辺長及び換地地積
	換地位置

住宅・都市整備公団

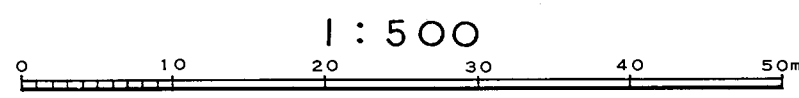
# 換 地 図

縮尺 五百分之一

横浜市都筑区富士見が丘



凡 例	
	街区番号
	地 番
	辺長及び換地地積
	換 地 位 置

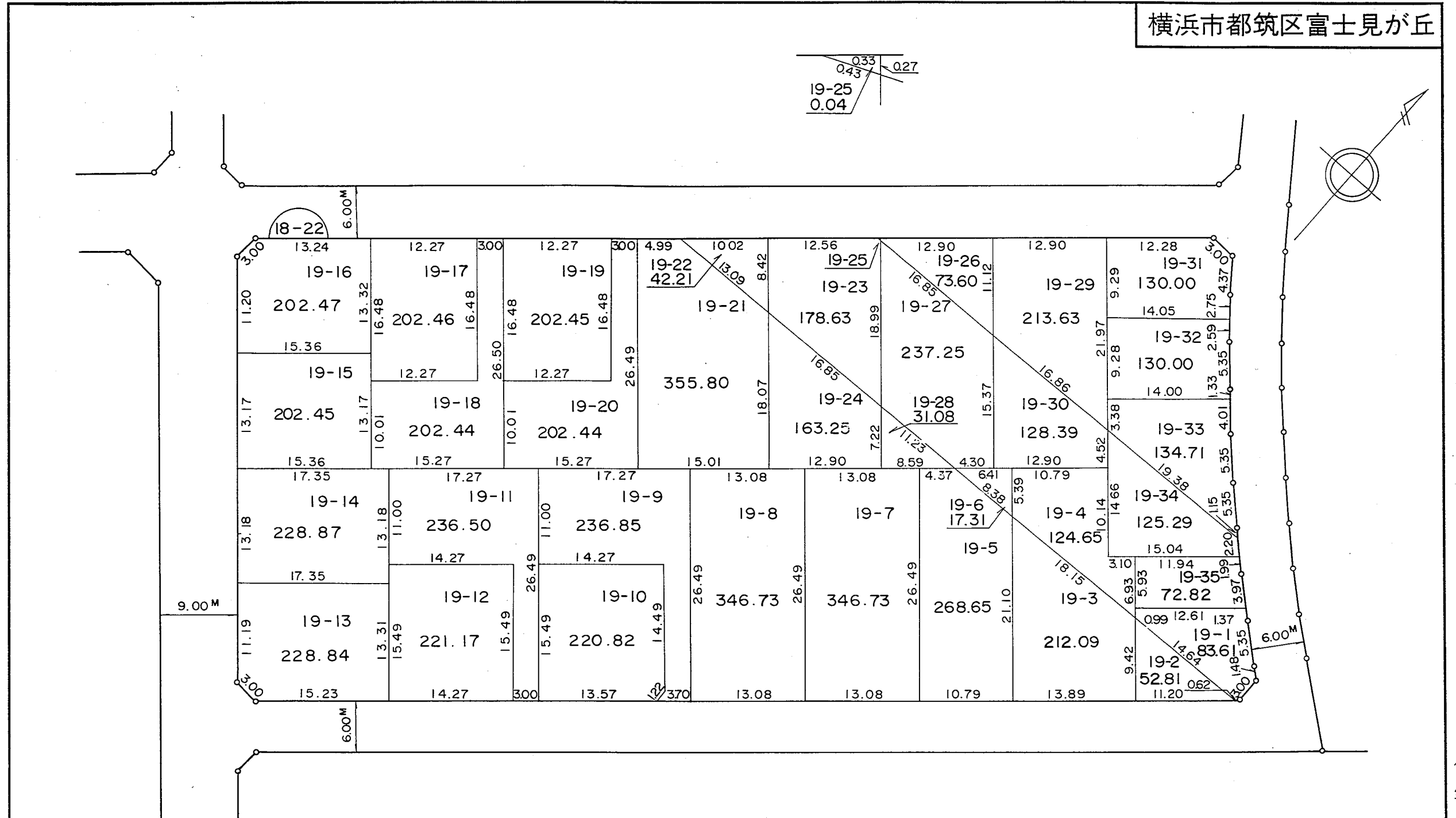


住宅・都市整備公団

# 換 地 図

縮尺 五百分之一

横浜市都筑区富士見が丘



住宅・都市整備公団

凡 例	
	街区番号
	地番
	辺長及び換地地積
	換地位置

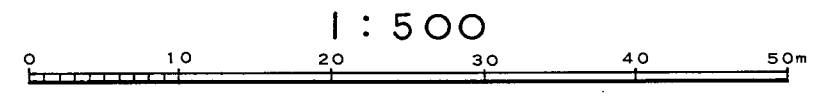
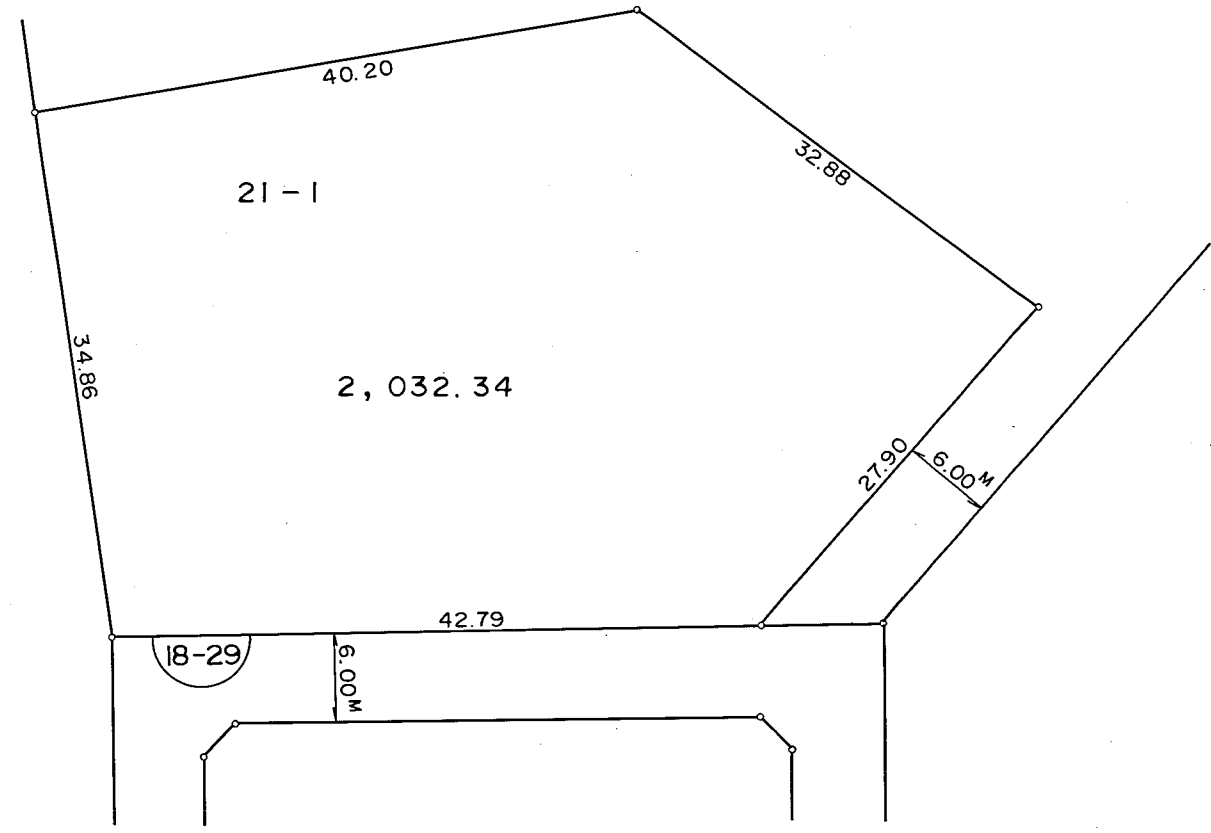
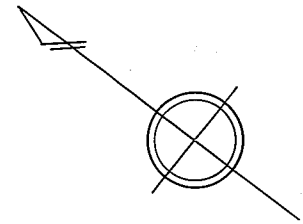
1 : 500



# 換 地 図

縮尺 五百分之一

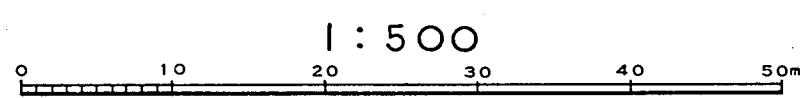
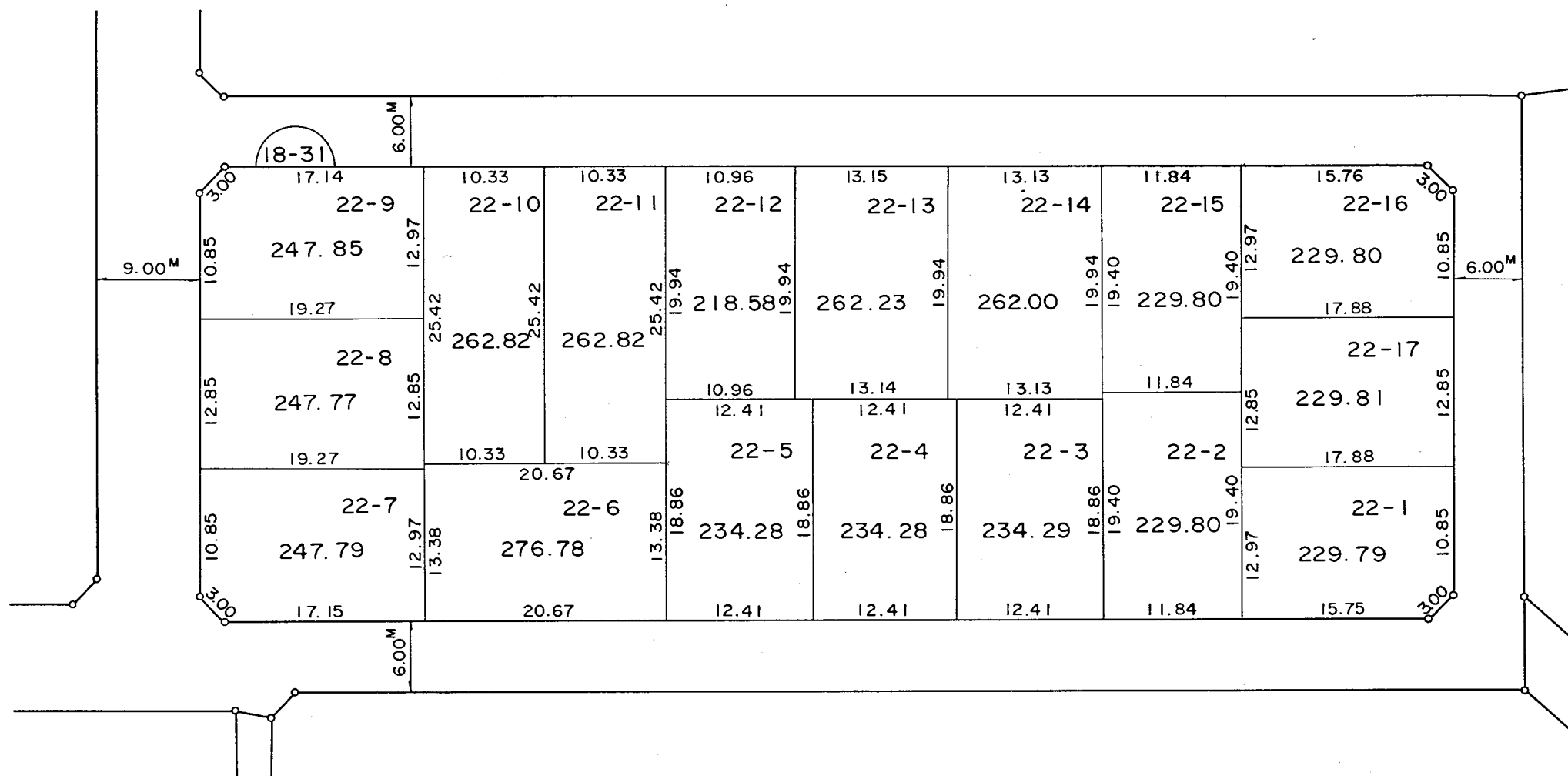
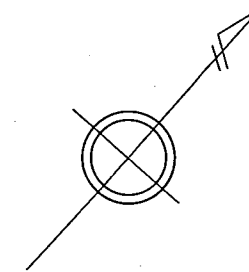
横浜市都筑区富士見が丘



凡 例	
	街区番号
	地 番
	辺長及び換地地積
	換 地 位 置

住宅・都市整備公団

横浜市都筑区富士見が丘



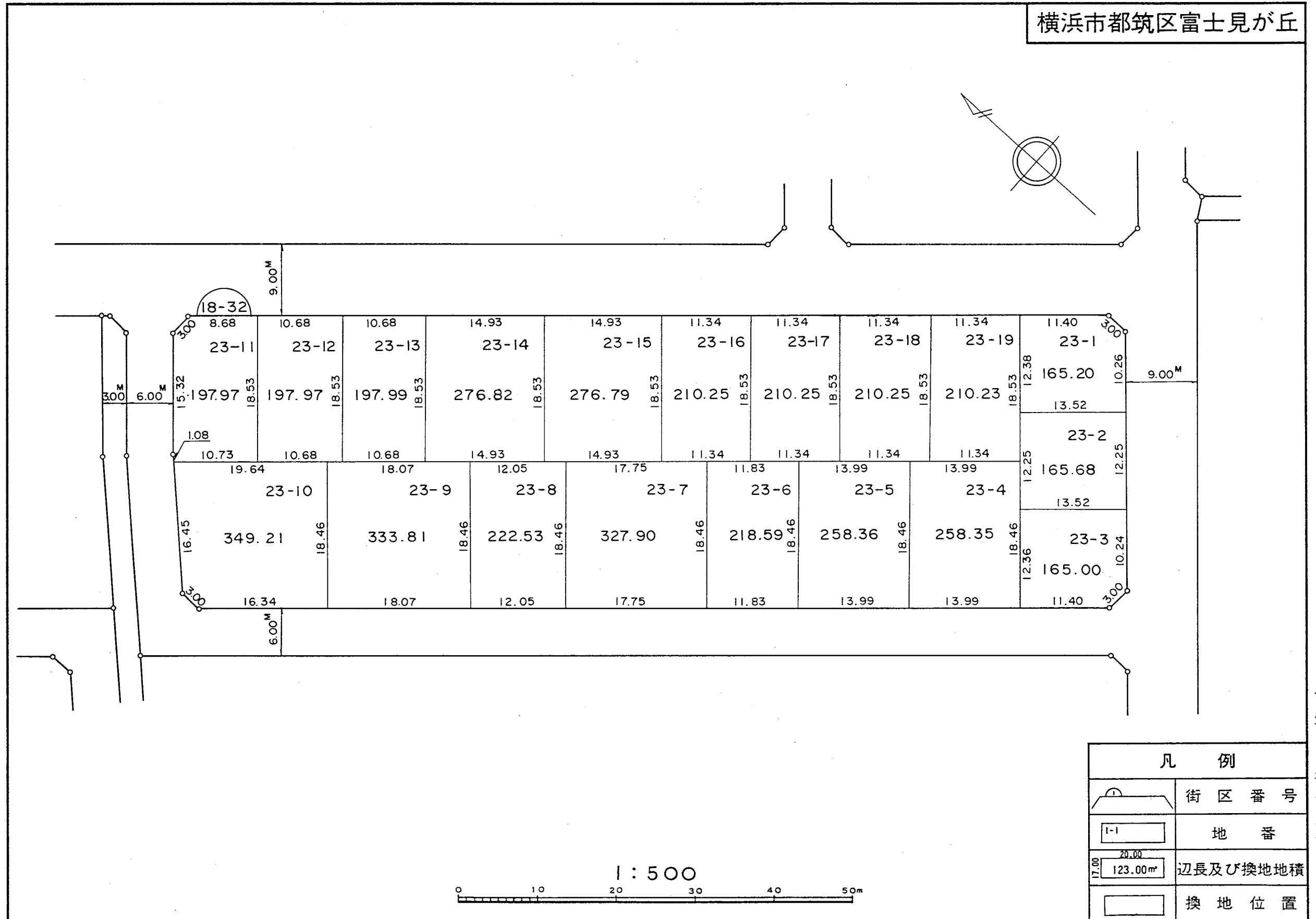
凡 例	
	街区番号
	地番
	辺長及び換地地積
	換地位置

住宅・都市整備公団

# 換地 図

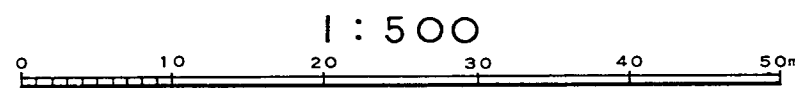
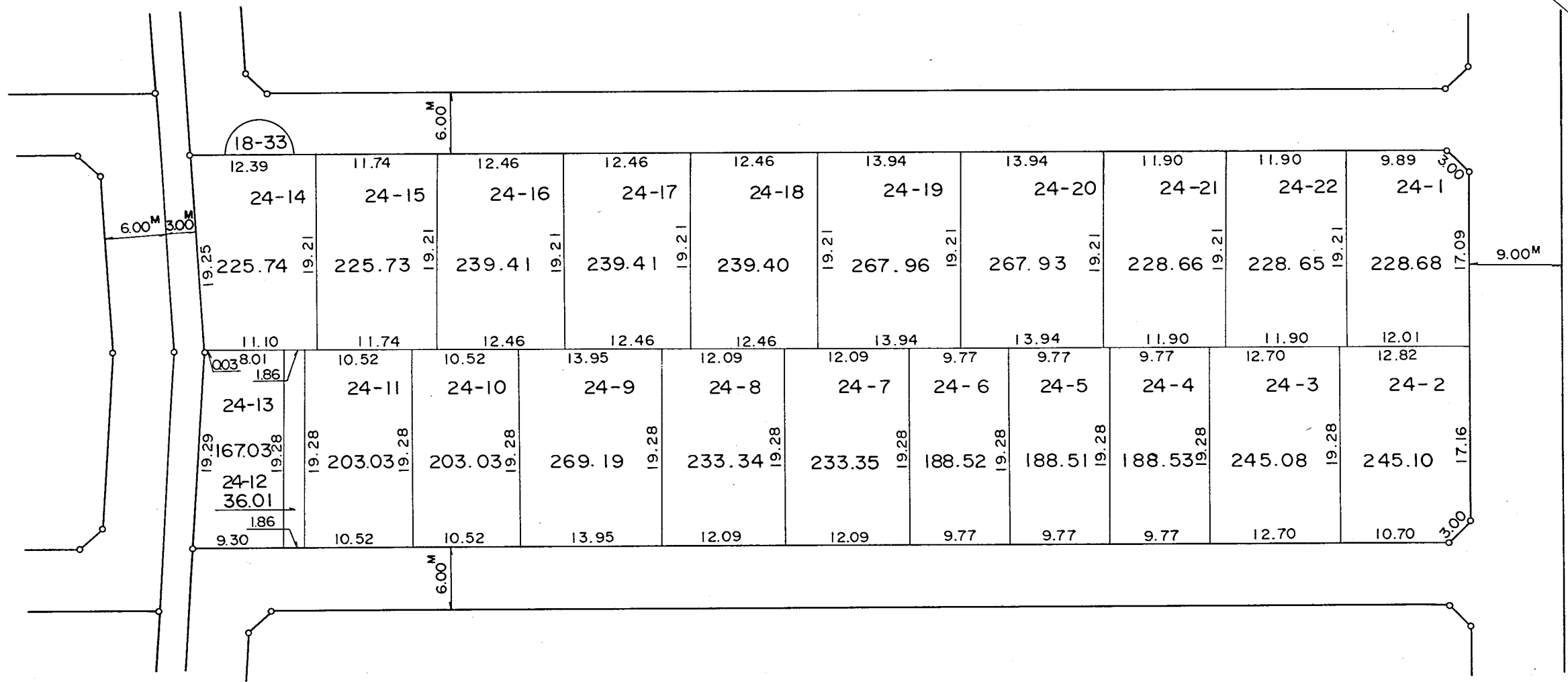
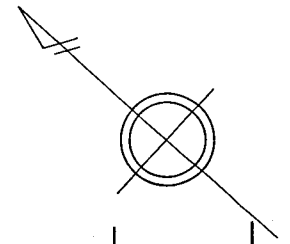
縮尺 五百分之一

横浜市都筑区富士見が丘



住宅・都市整備公団

横浜市都筑区富士見が丘



凡 例	
	街区番号
	地番
	辺長及び換地地積
	換地位置

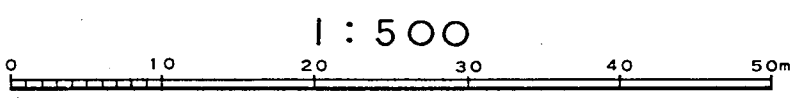
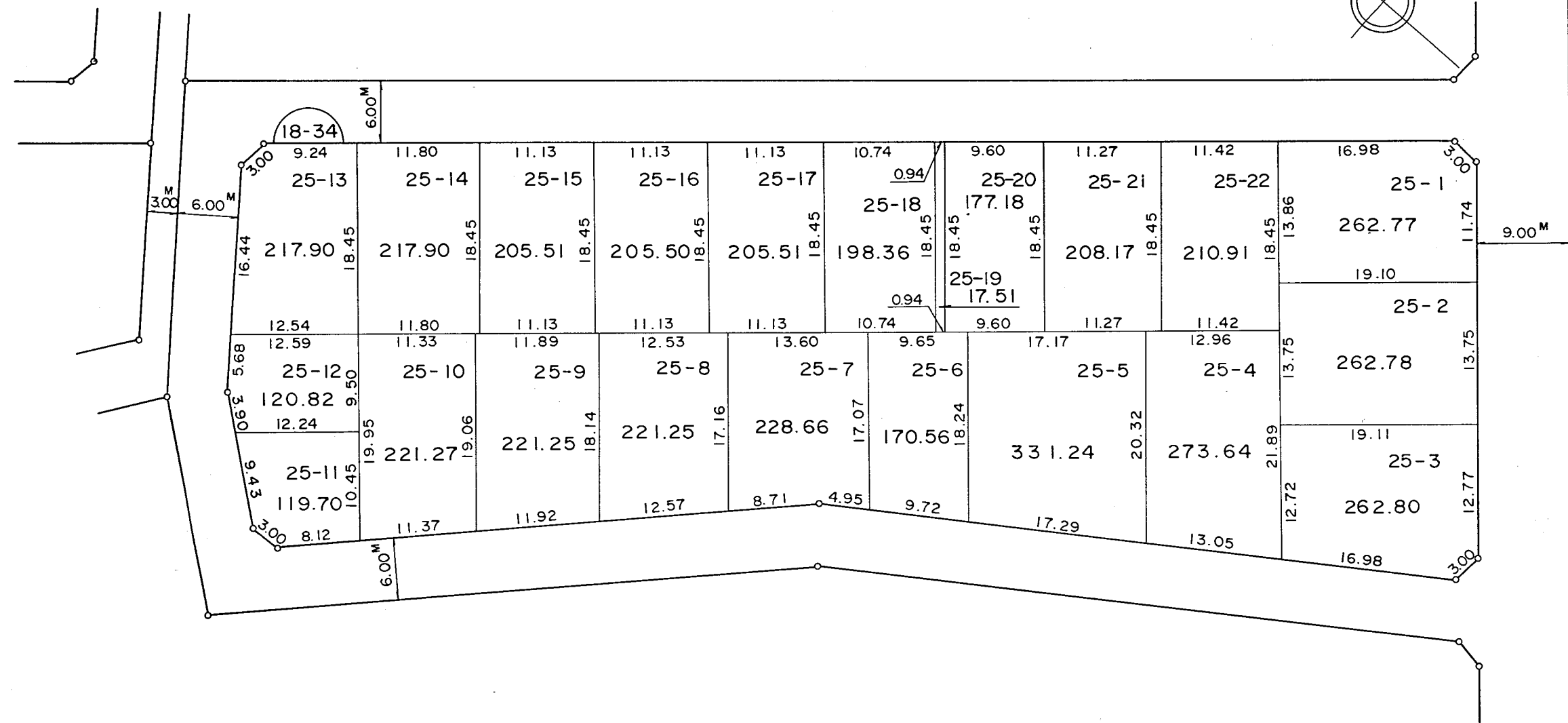
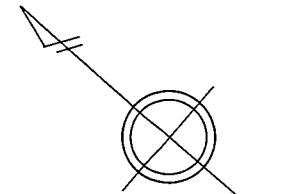
住宅・都市整備公団



# 換 地 図

縮尺 五百分之一

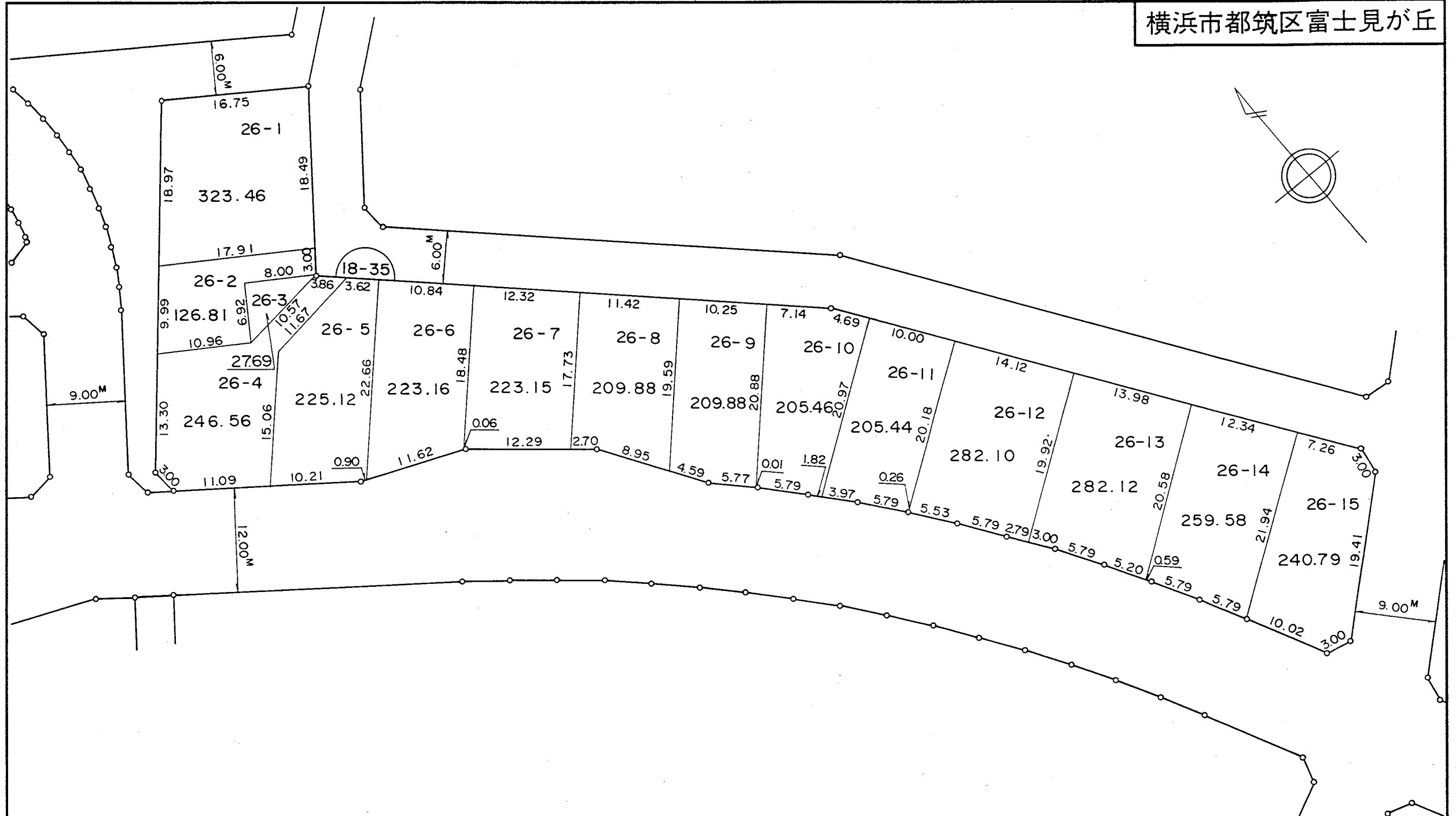
横浜市都筑区富士見が丘



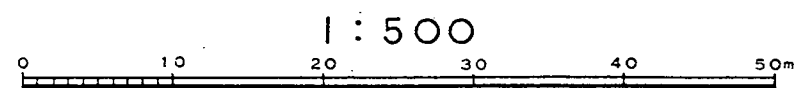
凡 例	
	街区番号
	地番
	辺長及び換地地積
	換地位置

住宅・都市整備公団

横浜市都筑区富士見が丘



凡 例	
	街区番号
	地番
	辺長及び換地地積
	換地位置

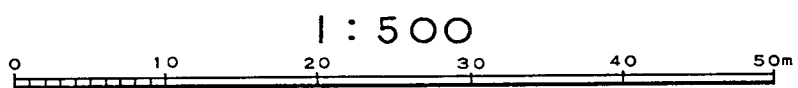
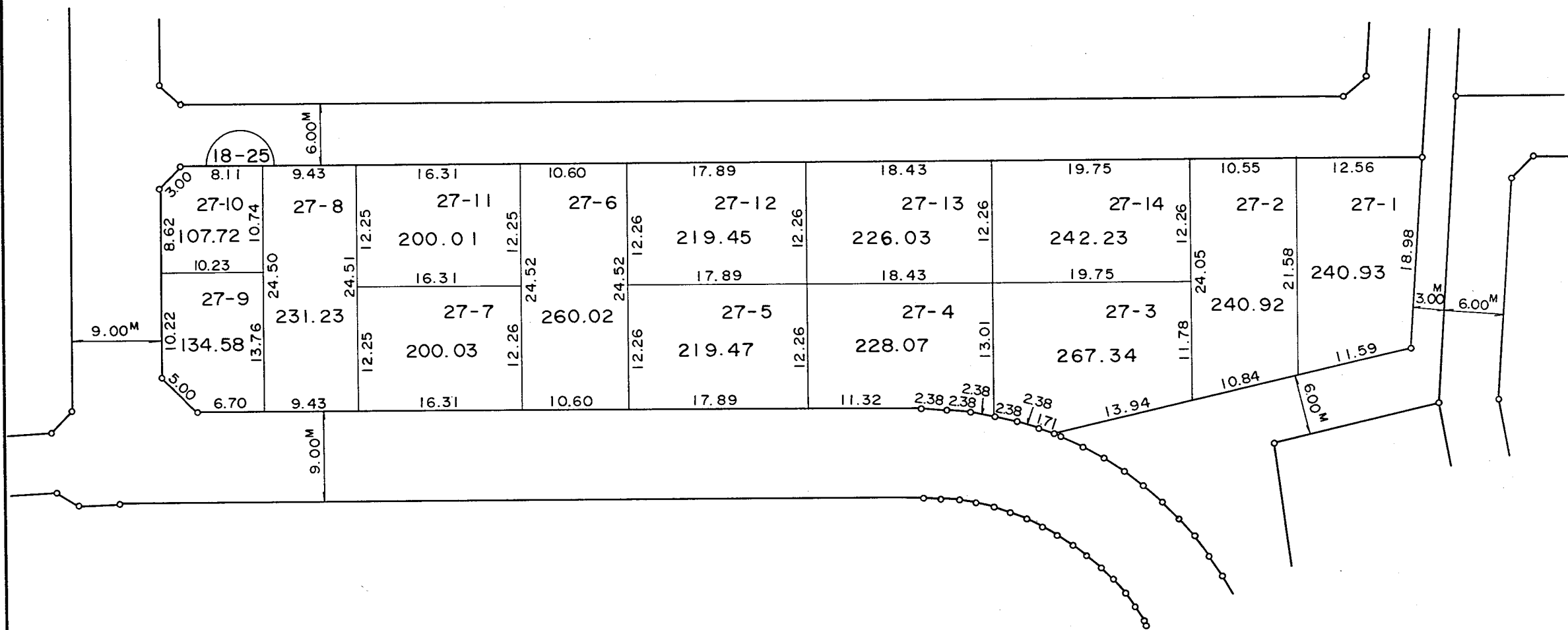
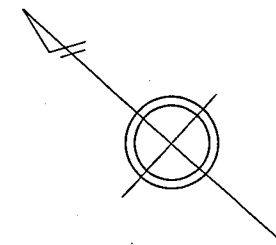


住宅・都市整備公団

# 換 地 図

縮尺 五百分之一

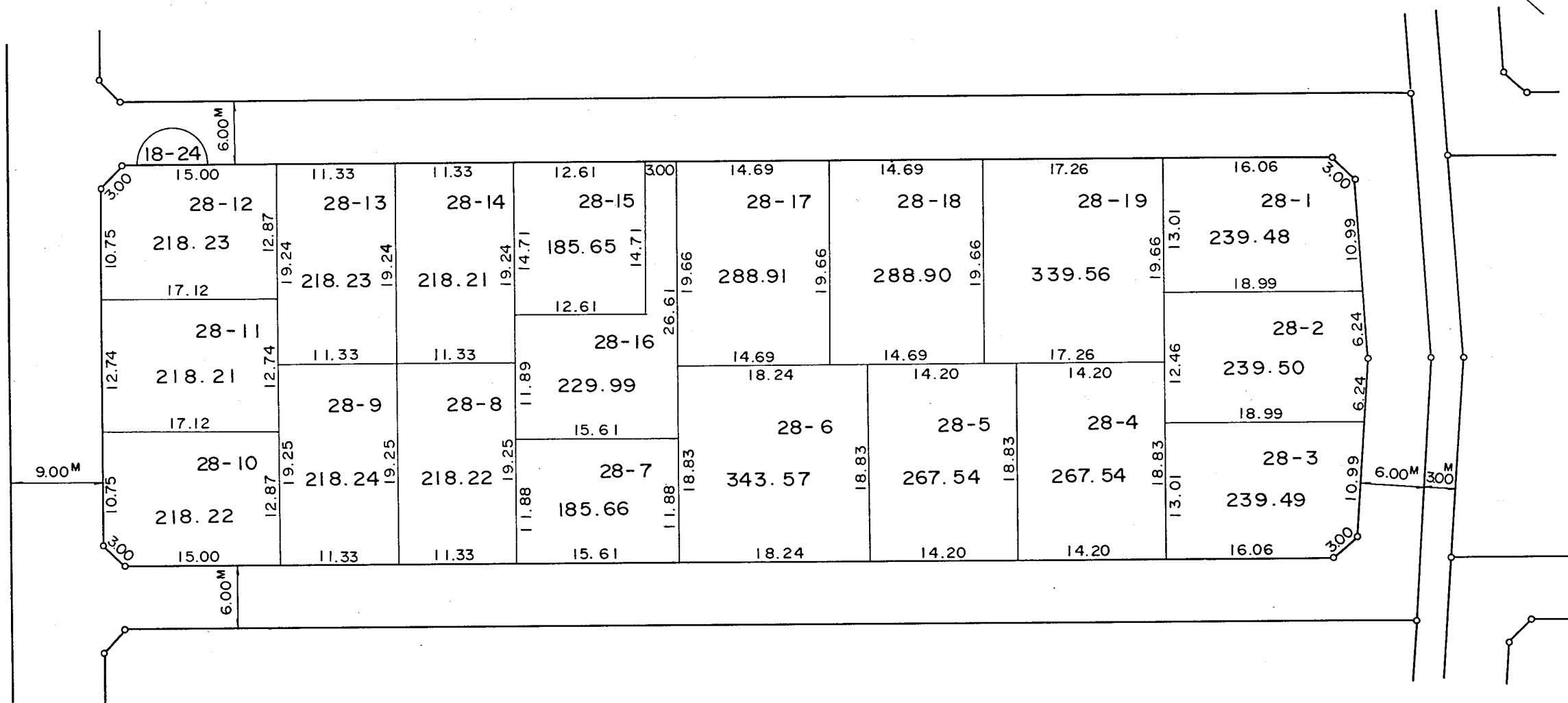
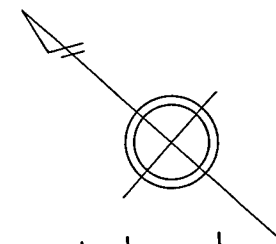
横浜市都筑区富士見が丘



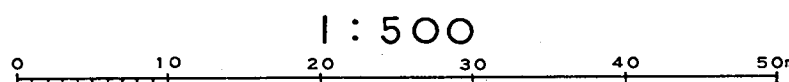
凡 例	
	街区番号
	地番
	辺長及び換地地積
	換地位置

住宅・都市整備公団

横浜市都筑区富士見が丘



凡 例	
	街区番号
	地番
	辺長及び換地地積
	換地位置

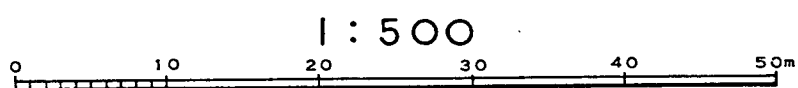
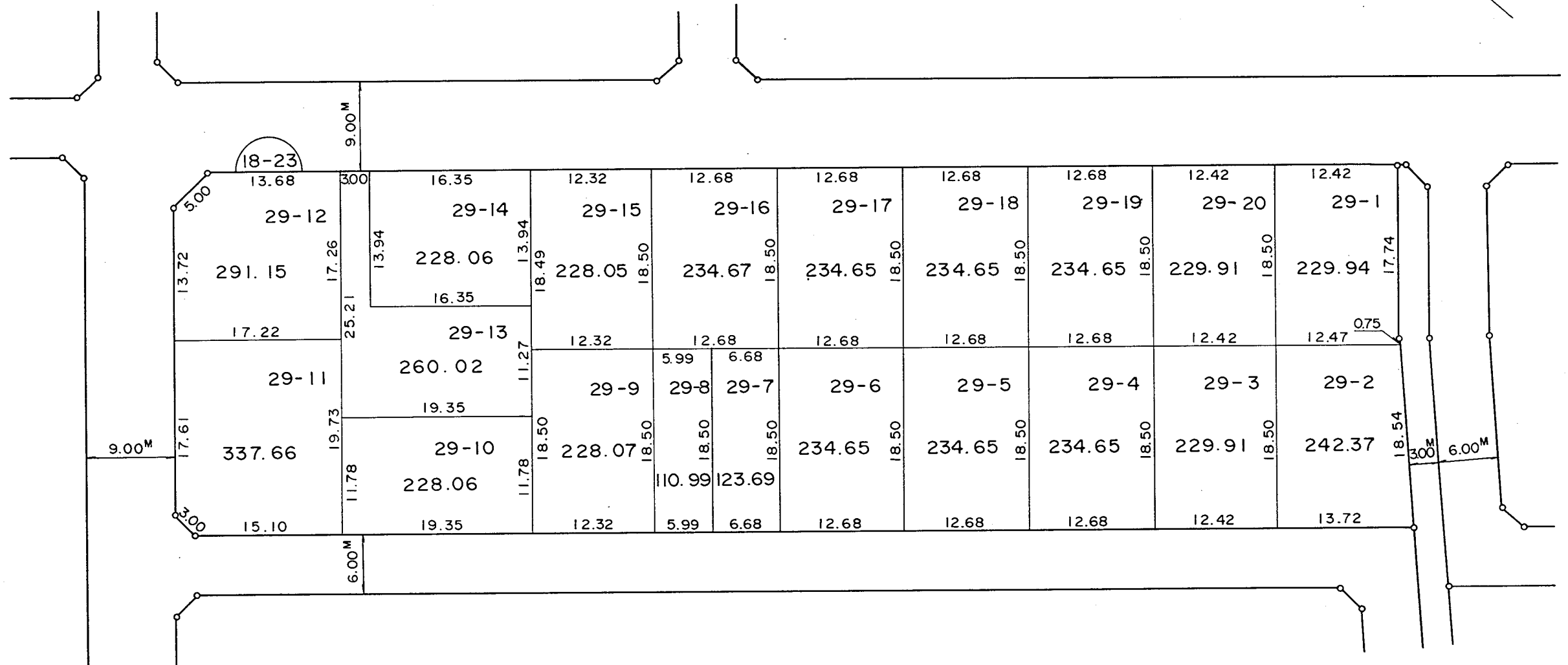
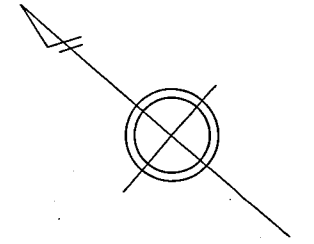


住宅・都市整備公団

# 換地 図

縮尺 五百分之一

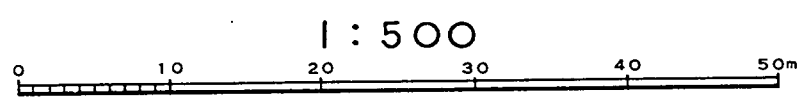
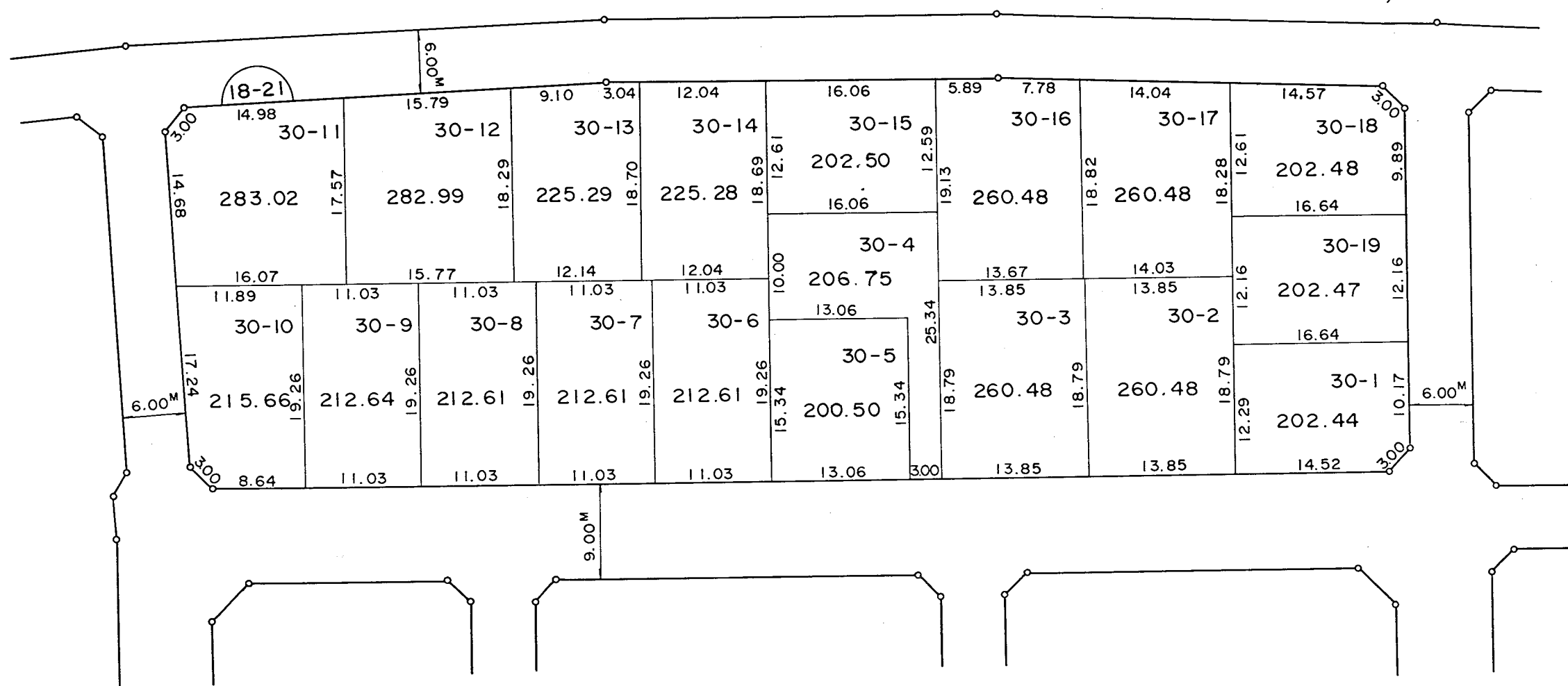
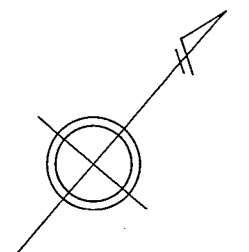
横浜市都筑区富士見が丘



凡 例	
	街区番号
	地番
	辺長及び換地地積
	換地位置

住宅・都市整備公団

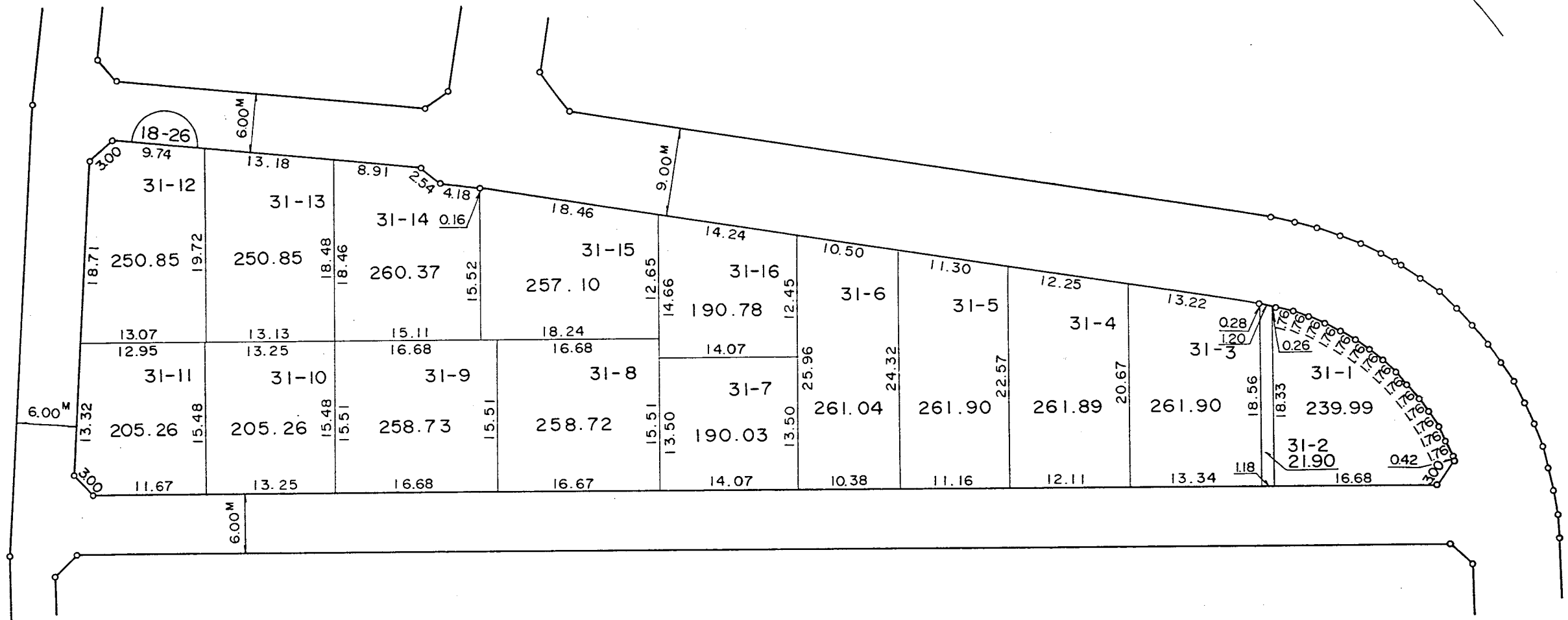
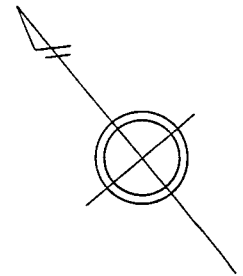
横浜市都筑区富士見が丘



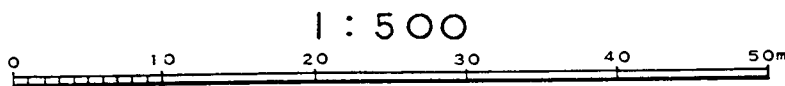
凡 例	
	街区番号
	地番
	辺長及び換地地積
	換地位置

住宅・都市整備公団

横浜市都筑区富士見が丘



凡 例	
	街区番号
	地 番
	辺長及び換地地積
	換 地 位 置

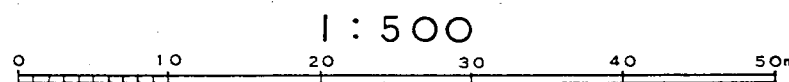
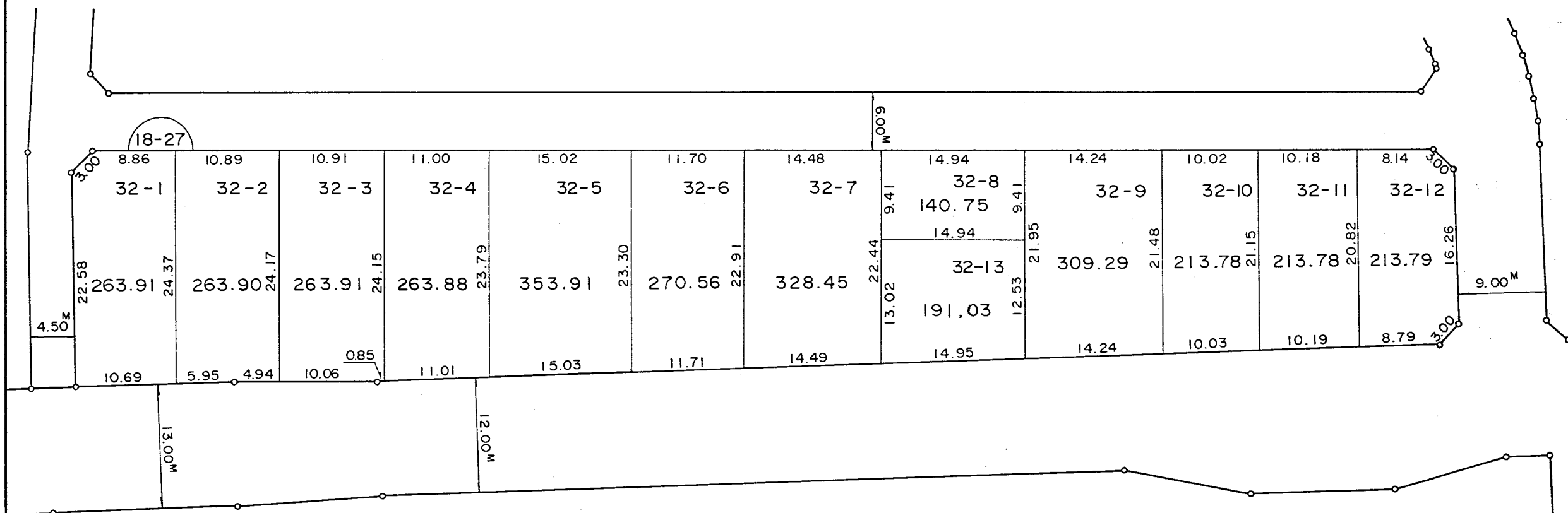
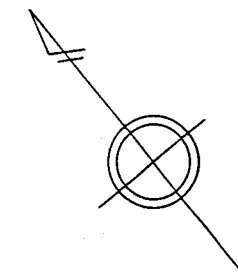


住宅・都市整備公団

# 換 地 図

縮尺 五百分之一

横浜市都筑区富士見が丘



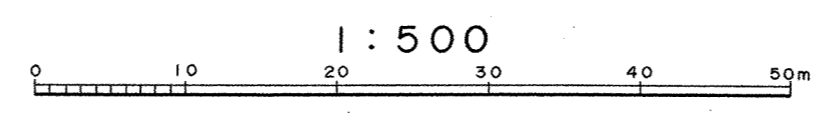
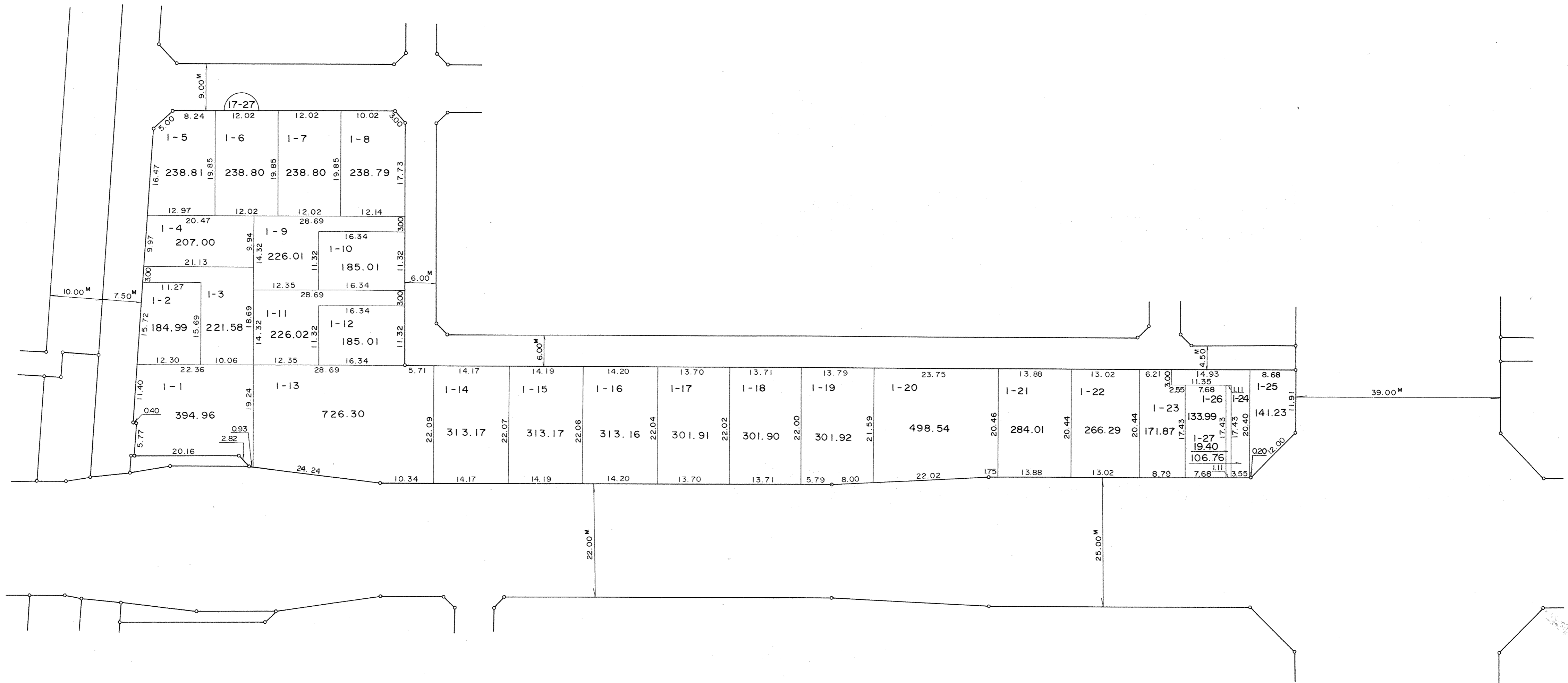
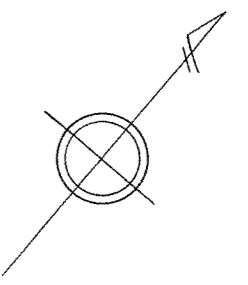
凡 例	
	街区番号
	地 番
	辺長及び換地地積
	換 地 位 置

住宅・都市整備公団



# 横浜北部新都市第二地区 土地区画整理事業

## 見花山

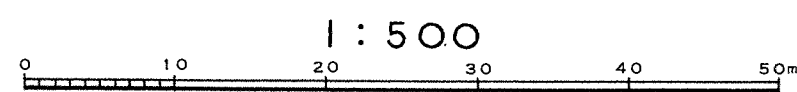
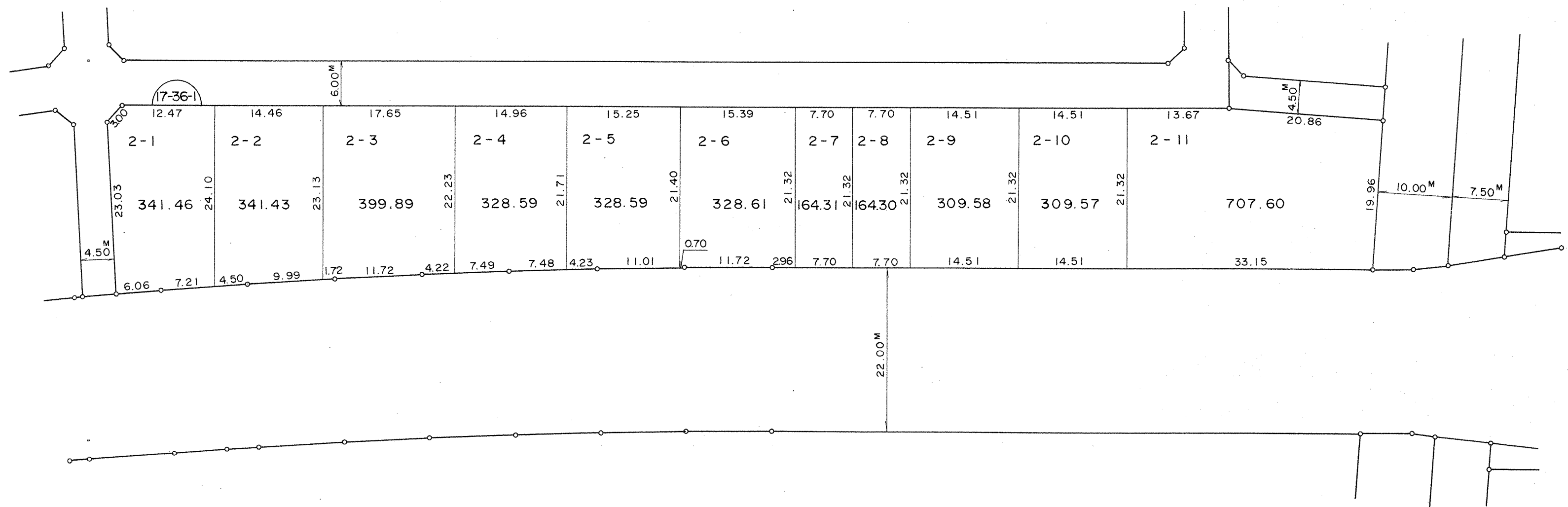
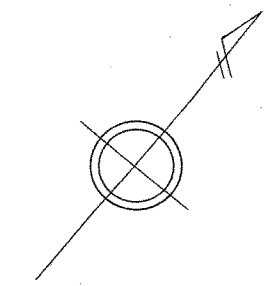


凡 例	
	街区番号
	地番
	辺長及び換地地積
	換地位置

# 換 地 図

縮尺 五百分之一

横浜市都筑区見花山




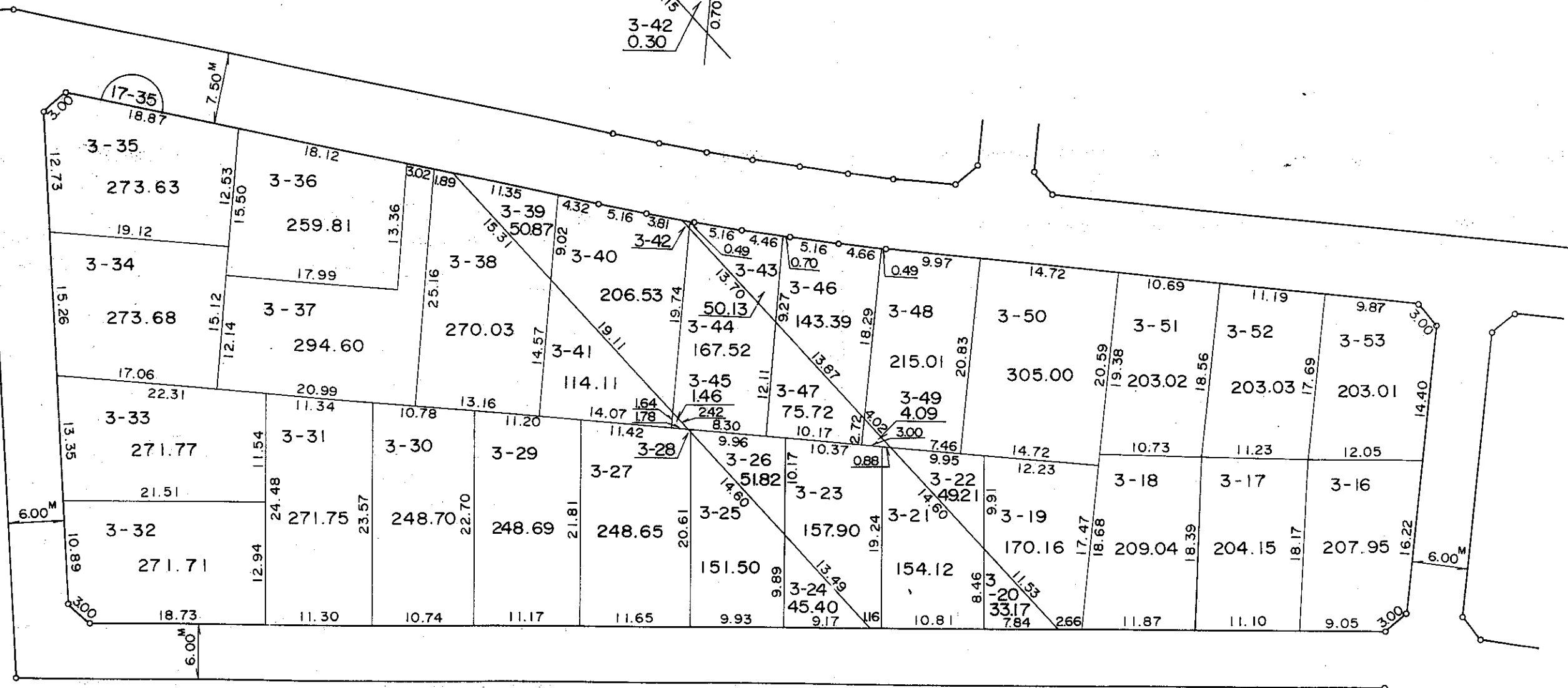
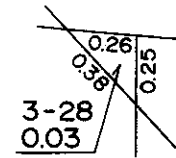
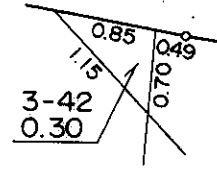
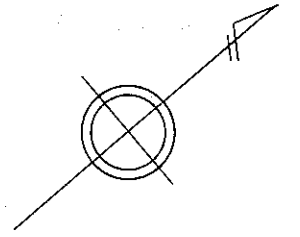
凡 例	
	街区番号
	地番
	辺長及び換地地積
	換地位置

住宅・都市整備公団

# 換地 図

縮尺 五百分之一

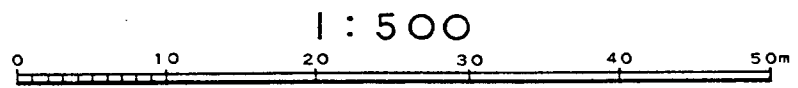
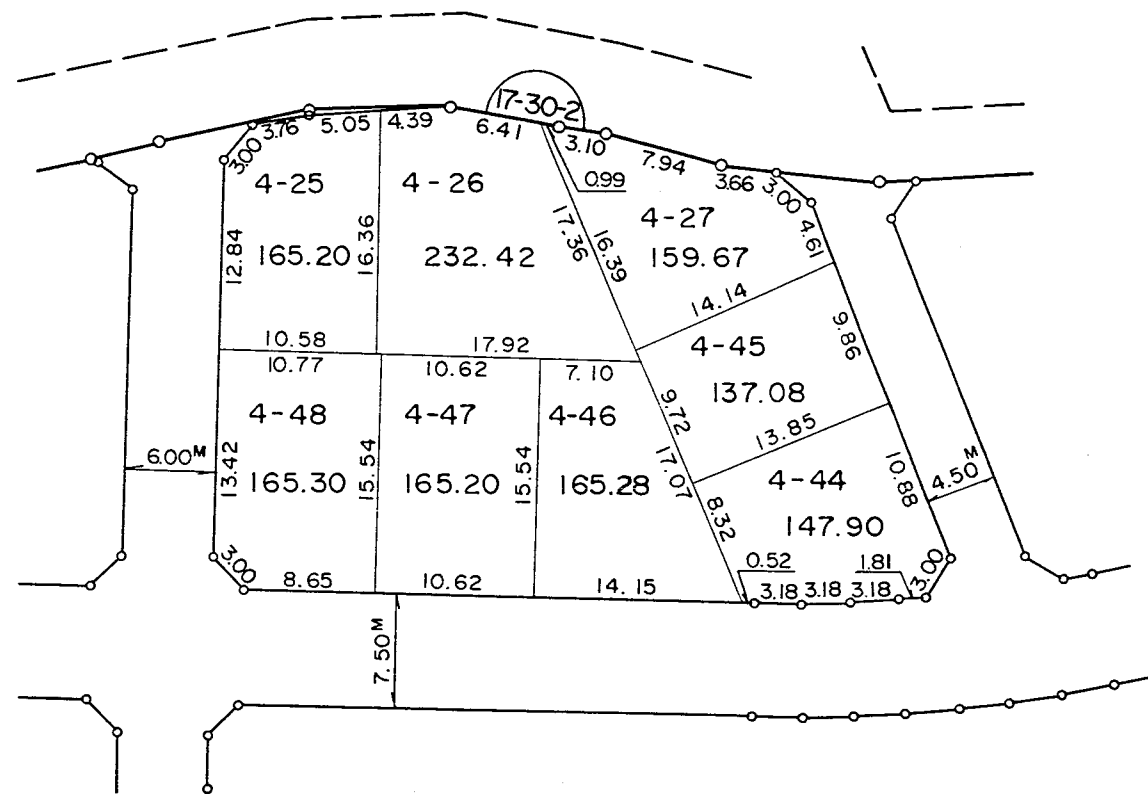
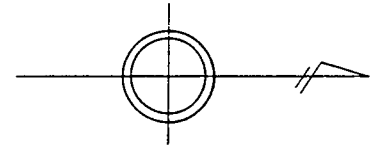
横浜市都筑区見花山



凡 例	
	街区番号
	地番
	辺長及び換地地積
	換地位置

住宅・都市整備公団

横浜市都筑区見花山



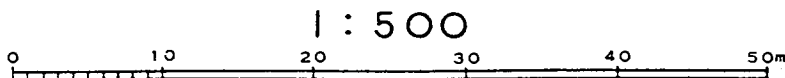
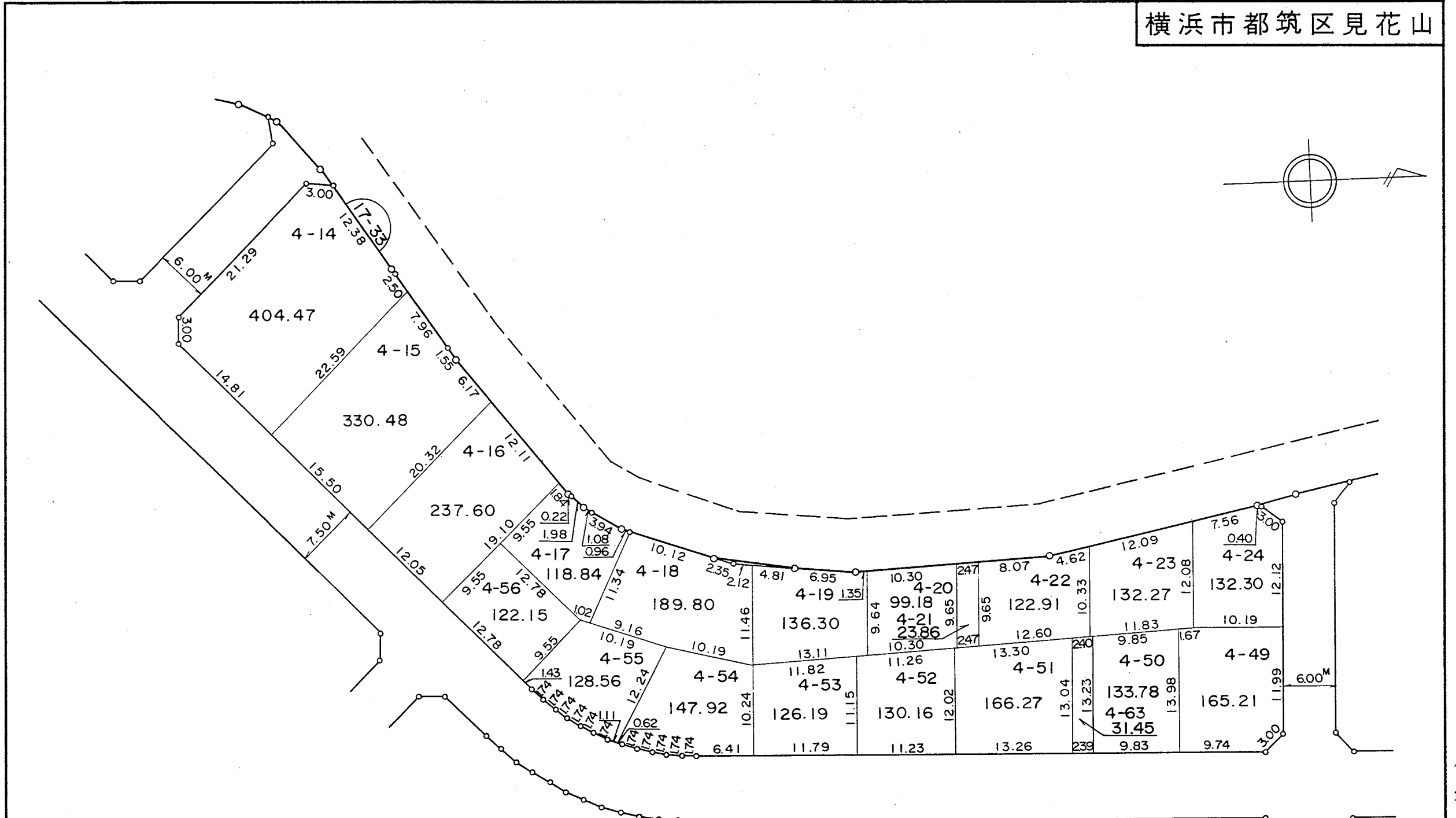
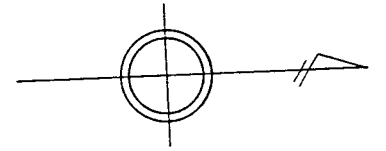
凡 例	
	街区番号
	地番
	辺長及び換地地積
	換地位置

住宅・都市整備公団

# 換地 図

縮尺 五百分之一

横浜市都筑区見花山



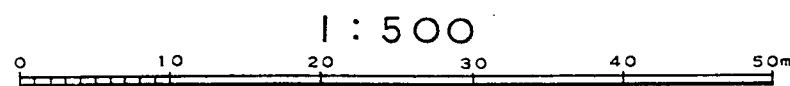
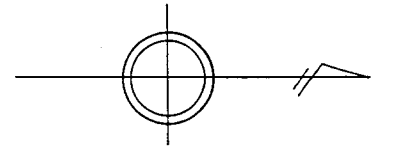
凡 例	
	街区番号
	地番
	辺長及び換地地積
	換地位置

住宅・都市整備公団

# 換地 図

縮尺 五百分之一

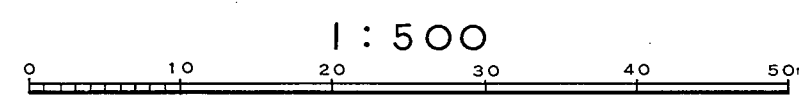
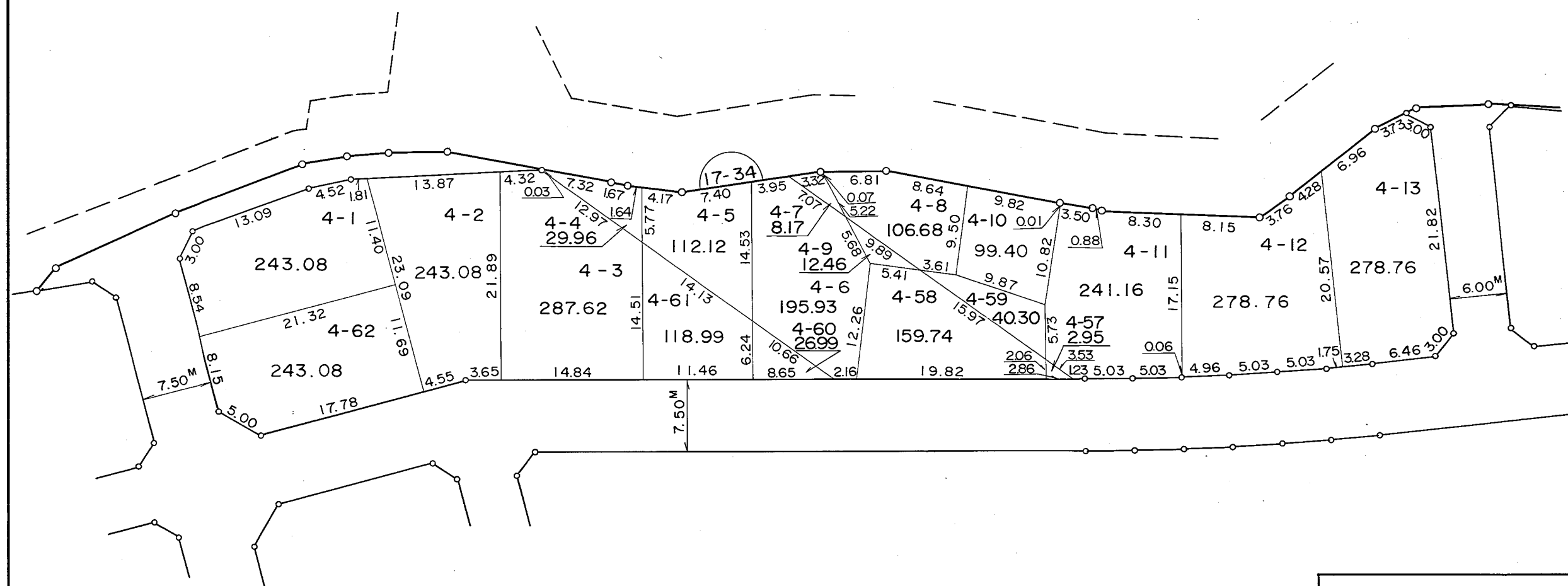
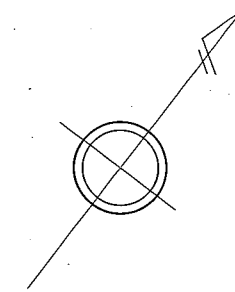
横浜市都筑区見花山



凡 例	
	街区番号
	地番
	辺長及び換地地積
	換地位置

住宅・都市整備公団

横浜市都筑区見花山

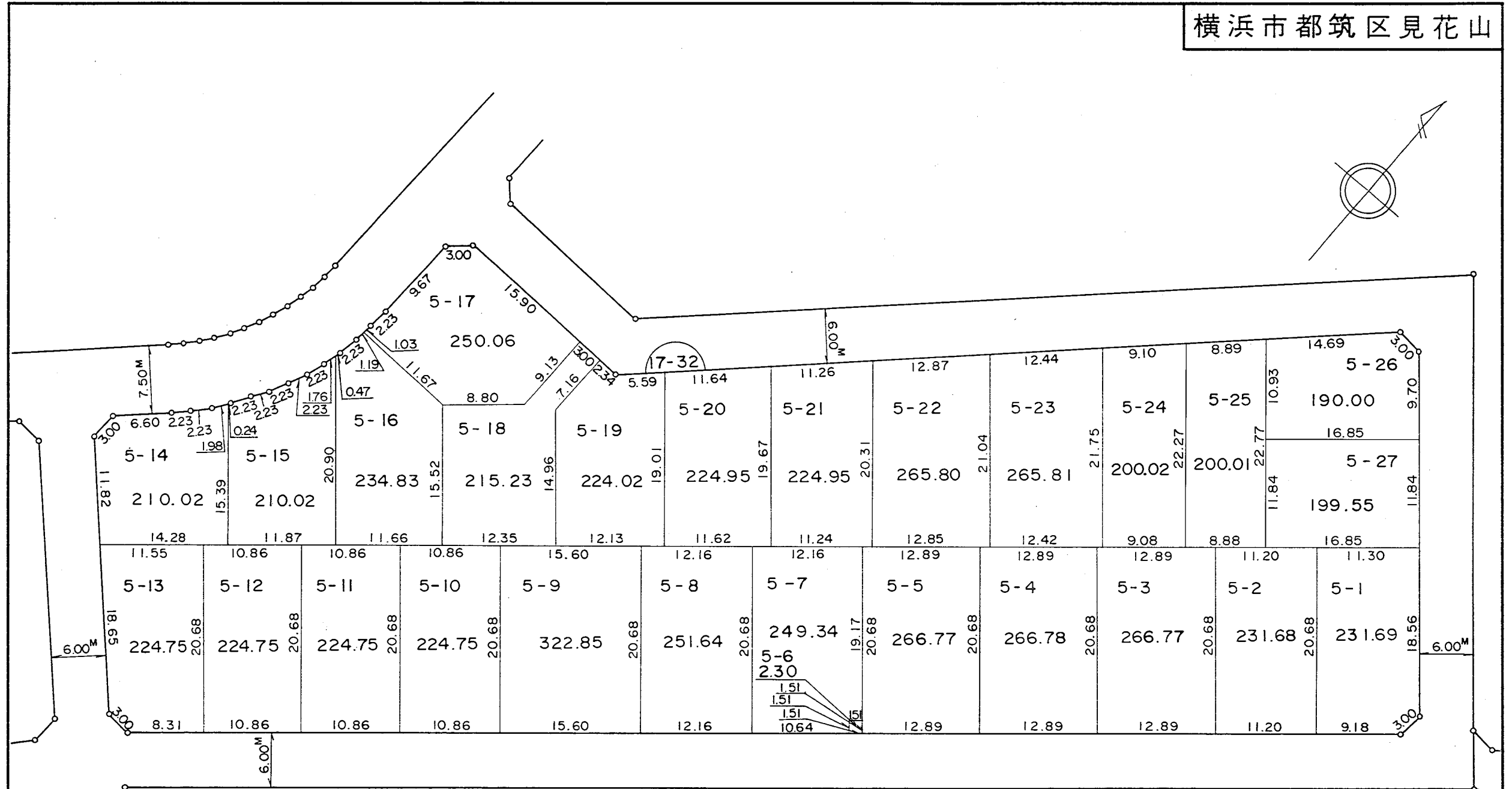


凡 例	
	街区番号
	地 番
	辺長及び換地地積
	換 地 位 置

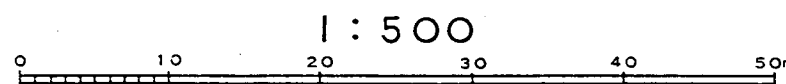
住宅・都市整備公団



横浜市都筑区見花山



凡 例	
	街区番号
	地番
	辺長及び換地地積
	換地位置

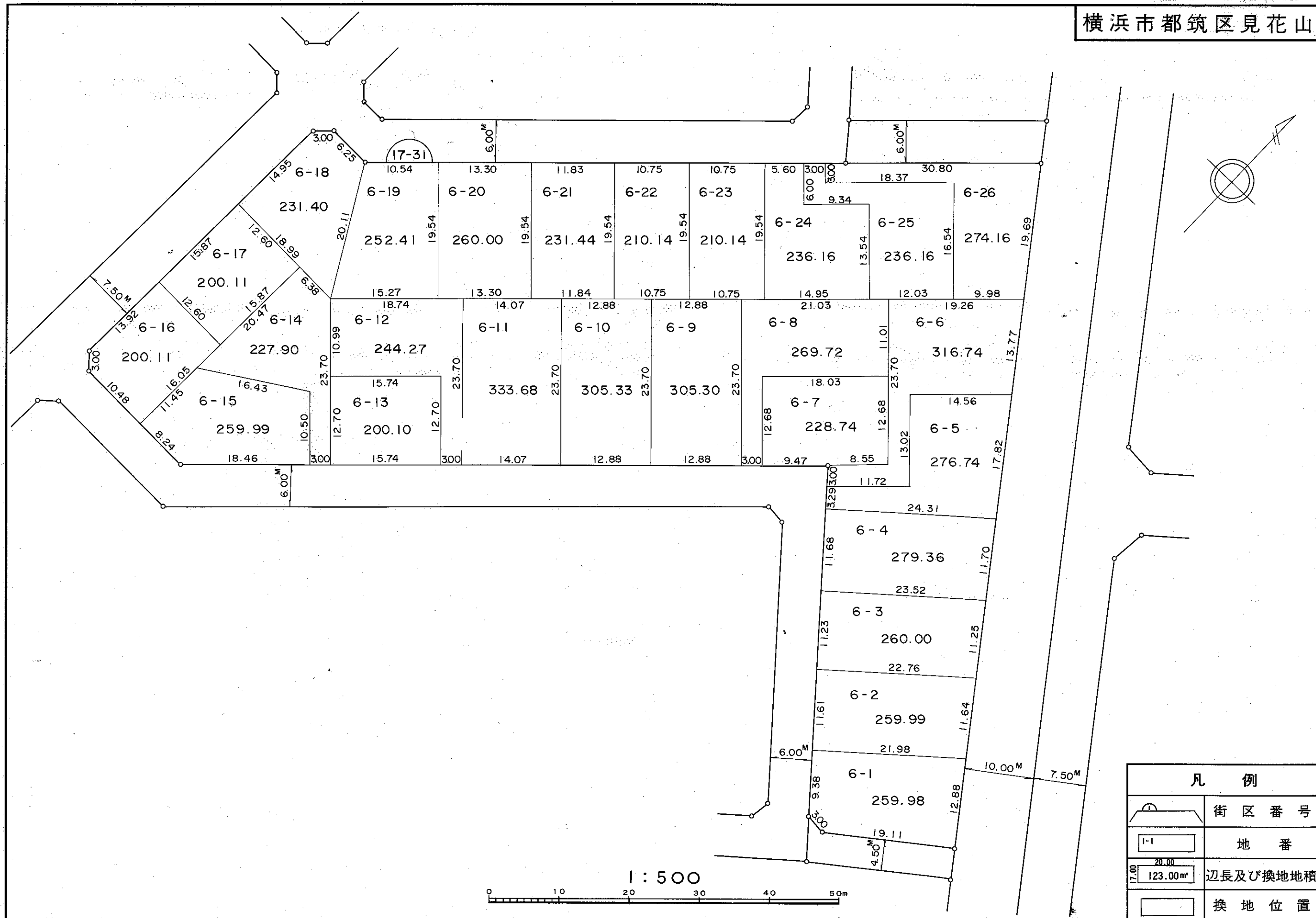


住宅・都市整備公団

# 換 地 図

縮尺 五百分之一

横浜市都筑区見花山



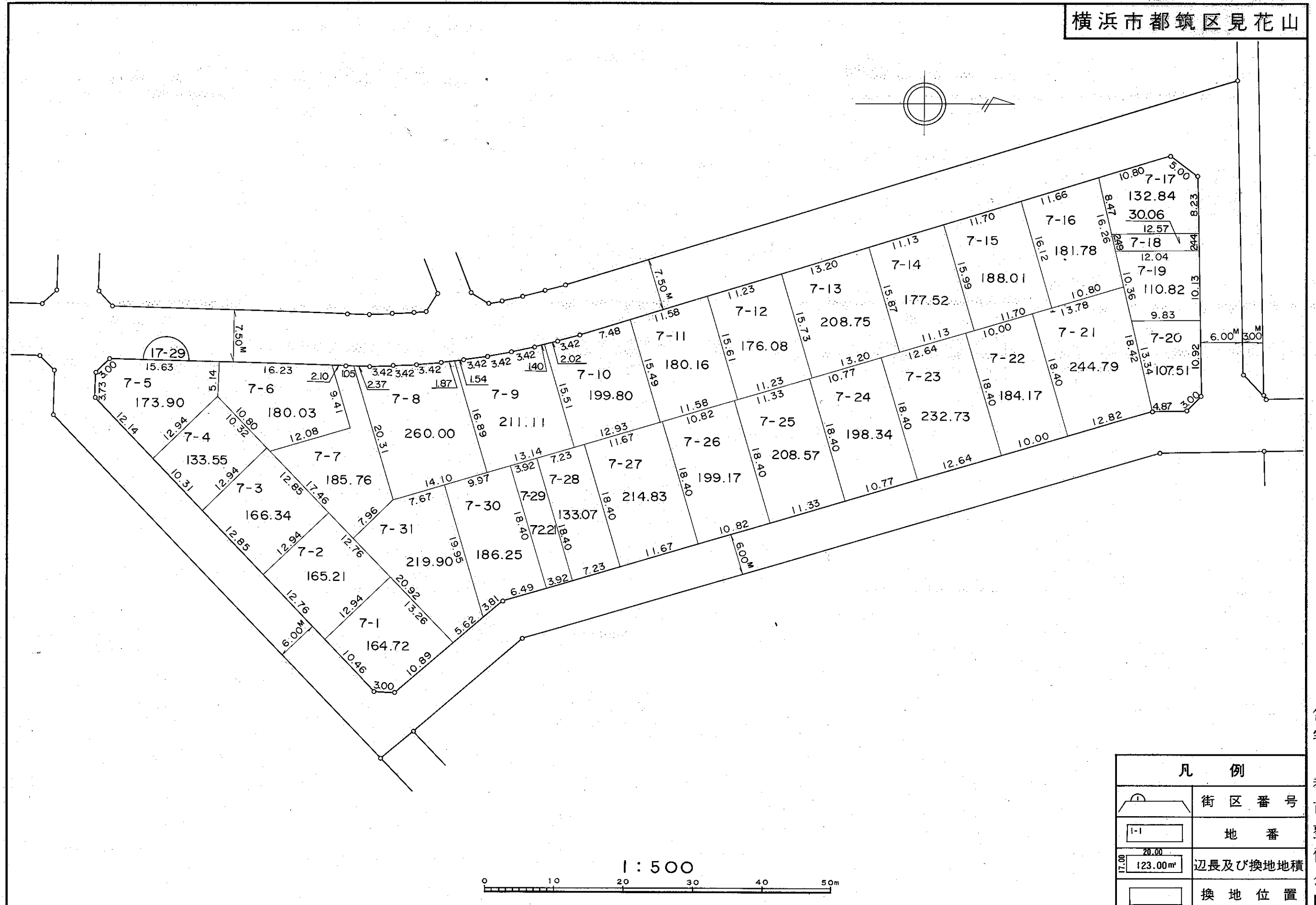
凡 例	
	街区番号
	地番
	辺長及び換地地積
	換地位置

住宅・都市整備公団

# 換 地 図

縮尺 五百分之一

横浜市都筑区見花山



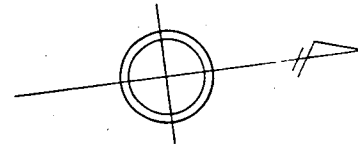
凡 例	
	街区番号
	地番
	辺長及び換地地積
	換地位置

住宅・都南整備公団

# 換地 図

縮尺 五百分之一

横浜市都筑区見花山



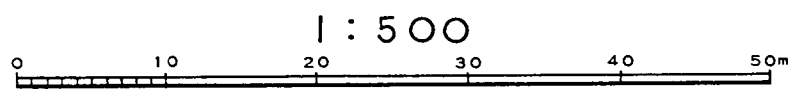
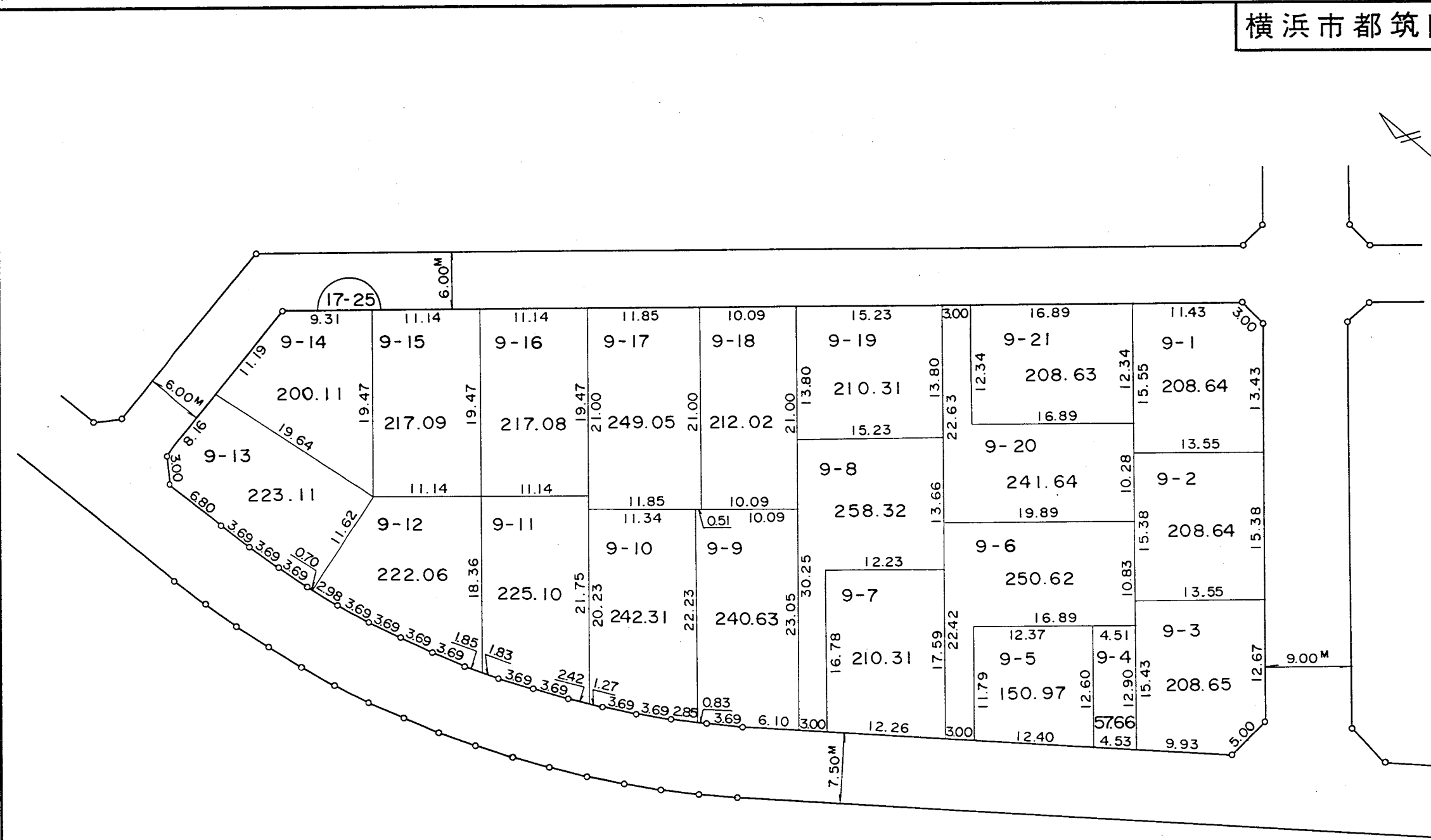
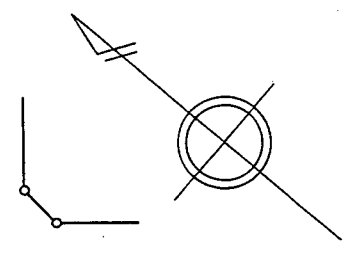
凡 例	
	街区番号
	地番
	辺長及び換地地積
	換地位置

住宅・都市整備公団

# 換 地 図

縮尺 五百分之一

横浜市都筑区見花山



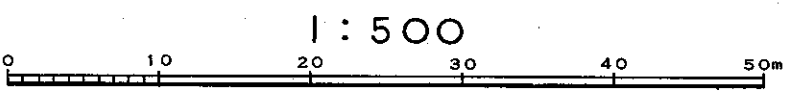
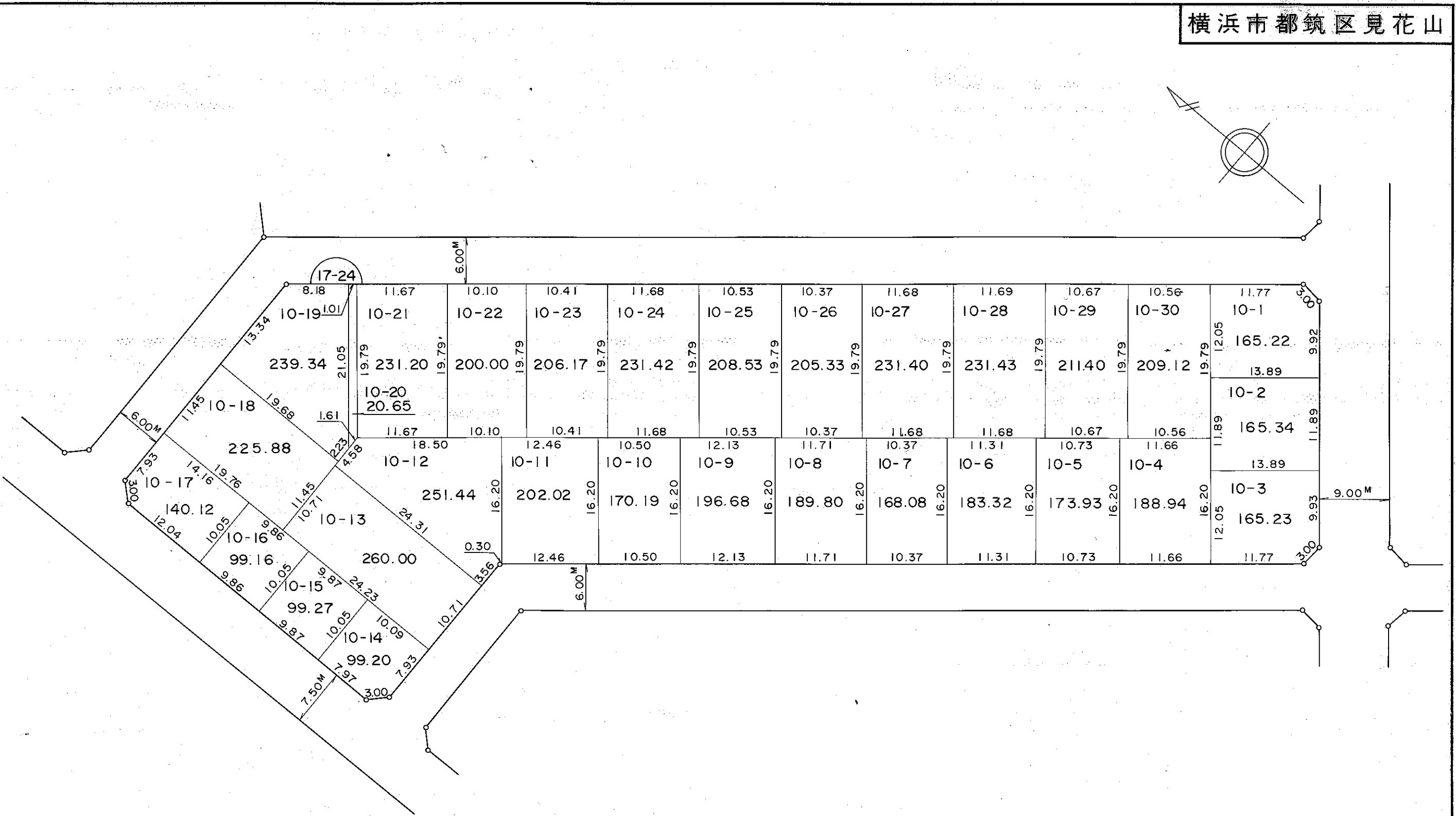
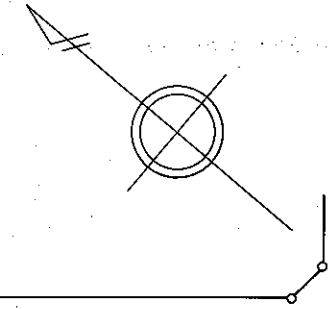
凡 例	
	街区番号
	地 番
	辺長及び換地地積
	換 地 位 置

住宅・都市整備公団

# 換 地 図

縮尺 五百分之一

横浜市都筑区見花山



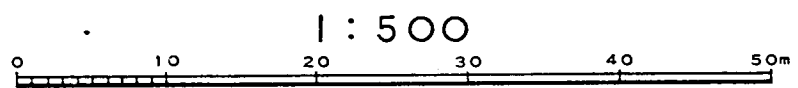
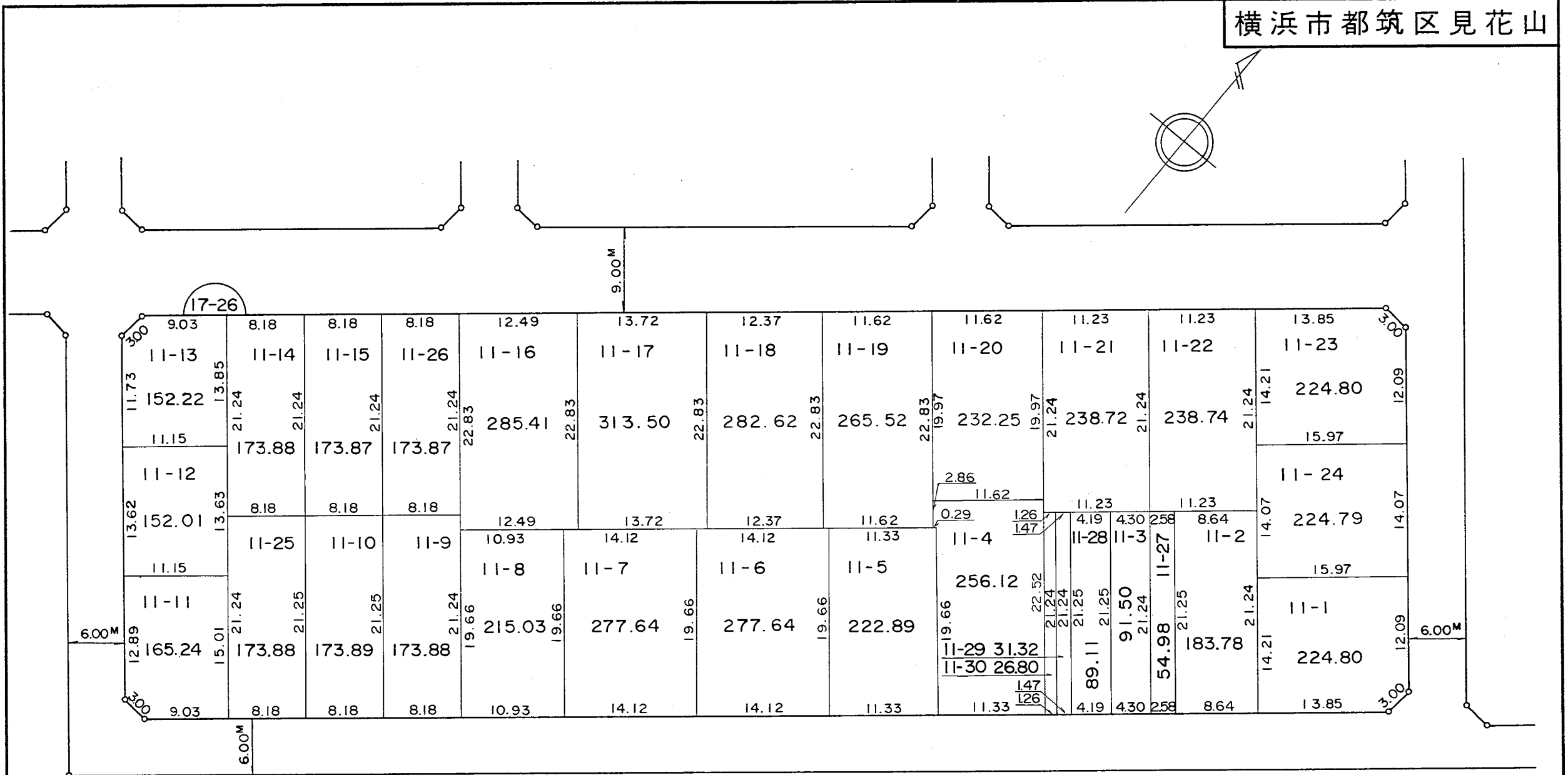
凡 例	
	街区番号
	地番
	辺長及び換地地積
	換地位置

住宅・都市整備公団

# 換 地 図

縮尺 五百分之一

横浜市都筑区見花山



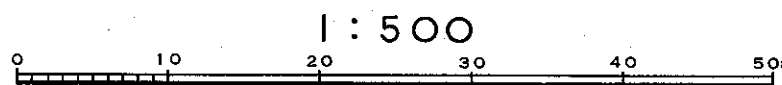
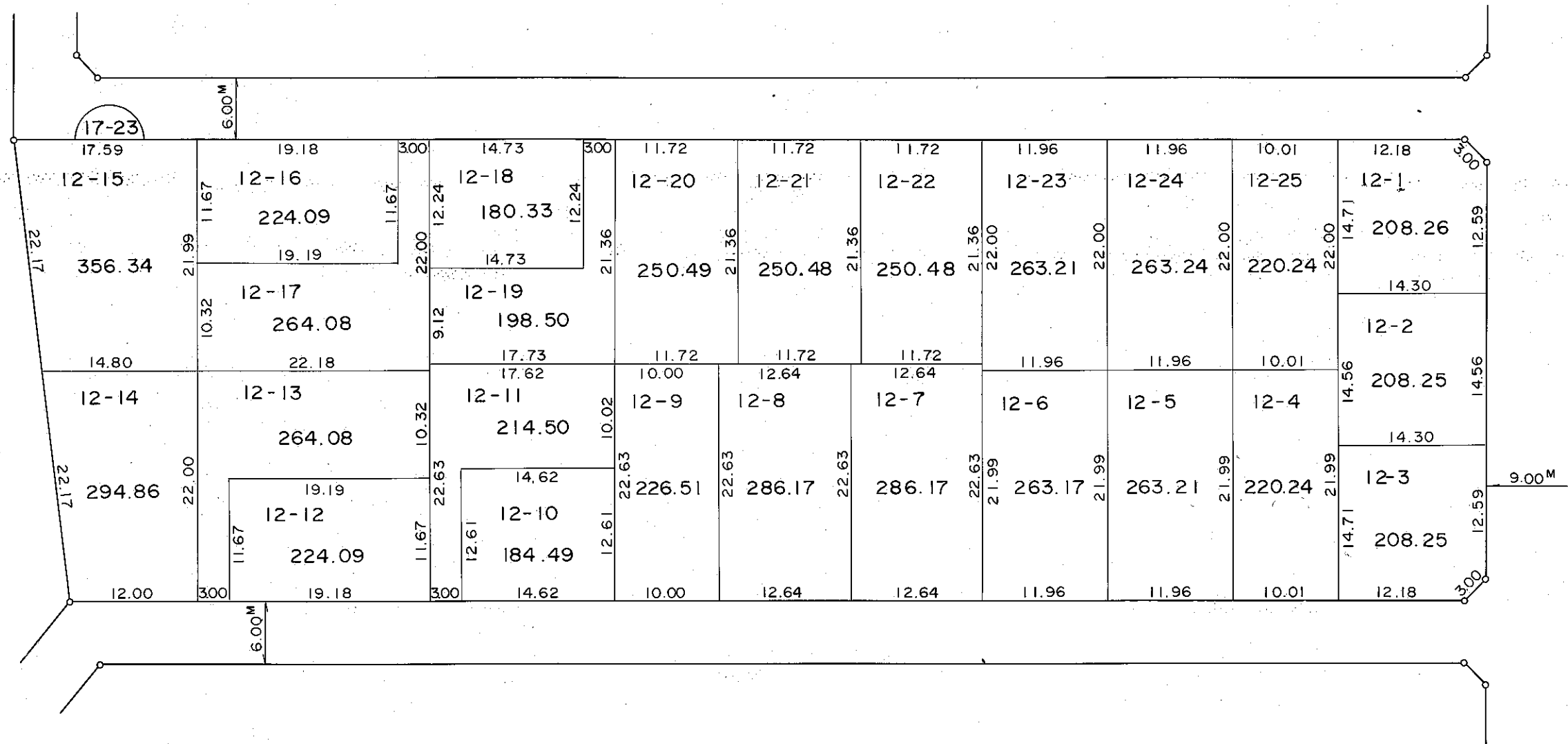
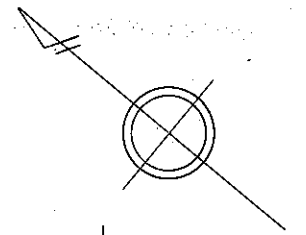
凡 例	
	街区番号
	地番
	辺長及び換地地積
	換地位置

住宅・都市整備公団

# 換 地 図

縮尺 五百分之一

横浜市都筑区見花山



凡 例	
	街区番号
	地番
	辺長及び換地地積
	換地位置

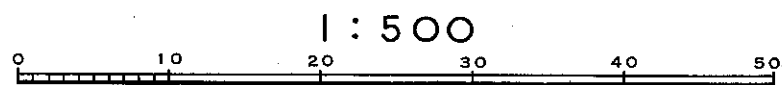
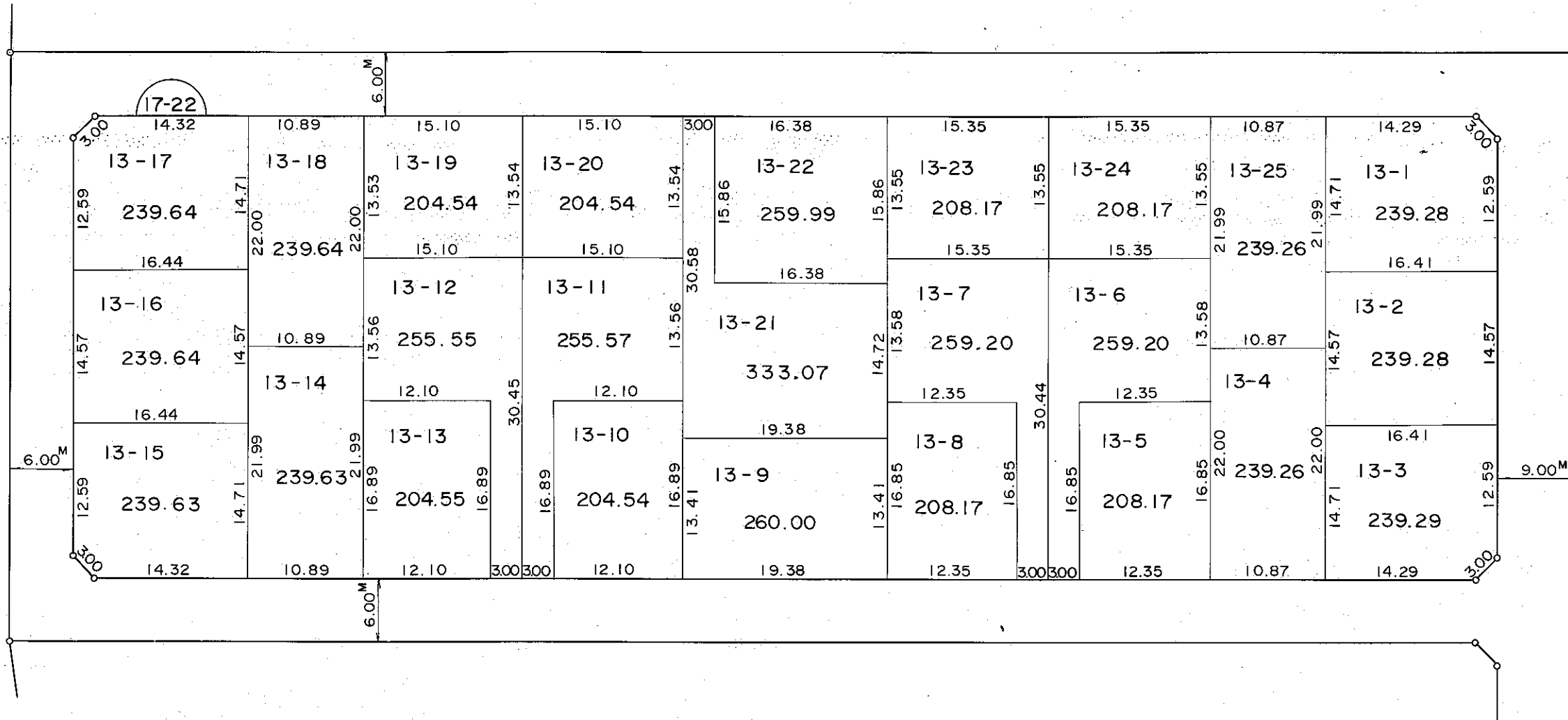
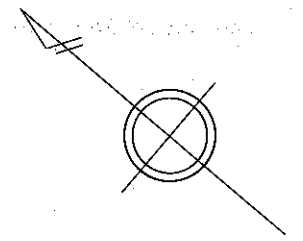
住宅・都市整備公団



# 換 地 図


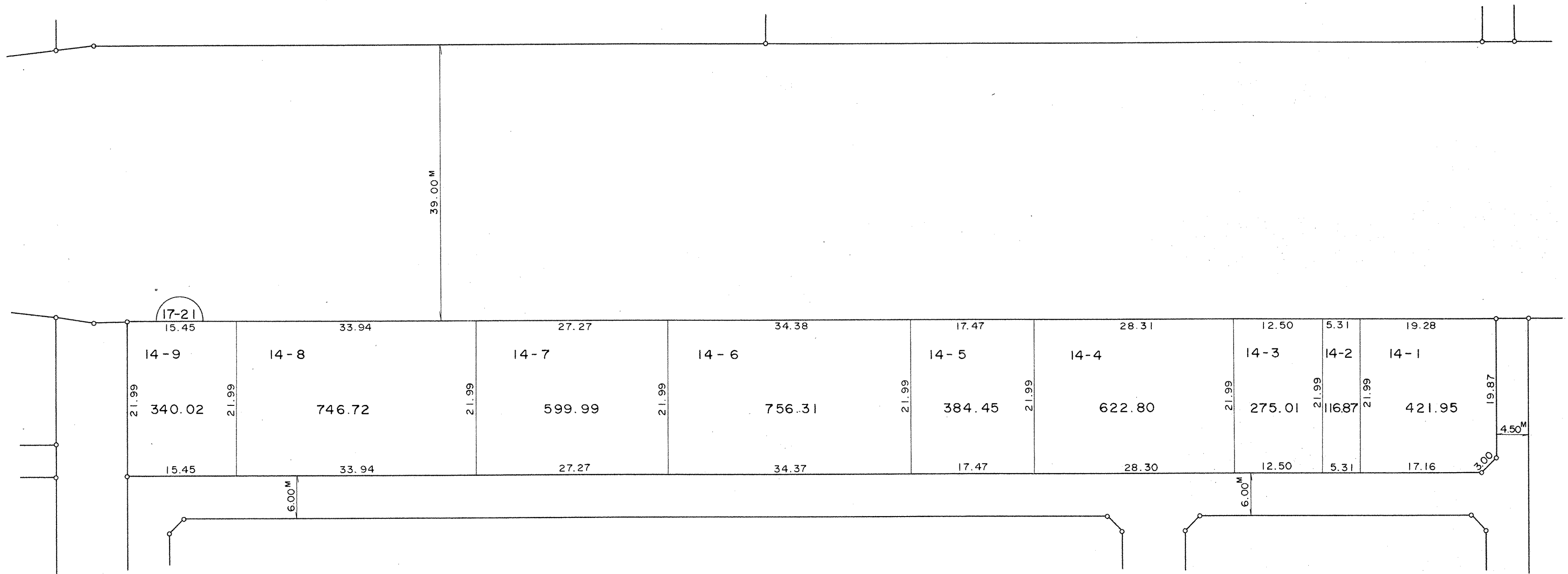
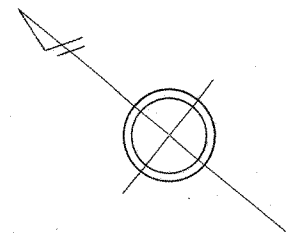
縮尺 五百分之一

横浜市都筑区見花山



凡 例	
	街区番号
	地番
	辺長及び換地地積
	換地位置

住宅・都市整備公団



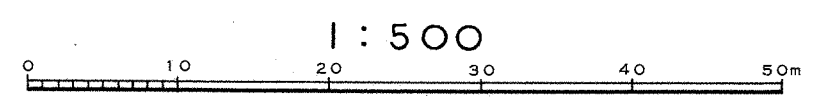
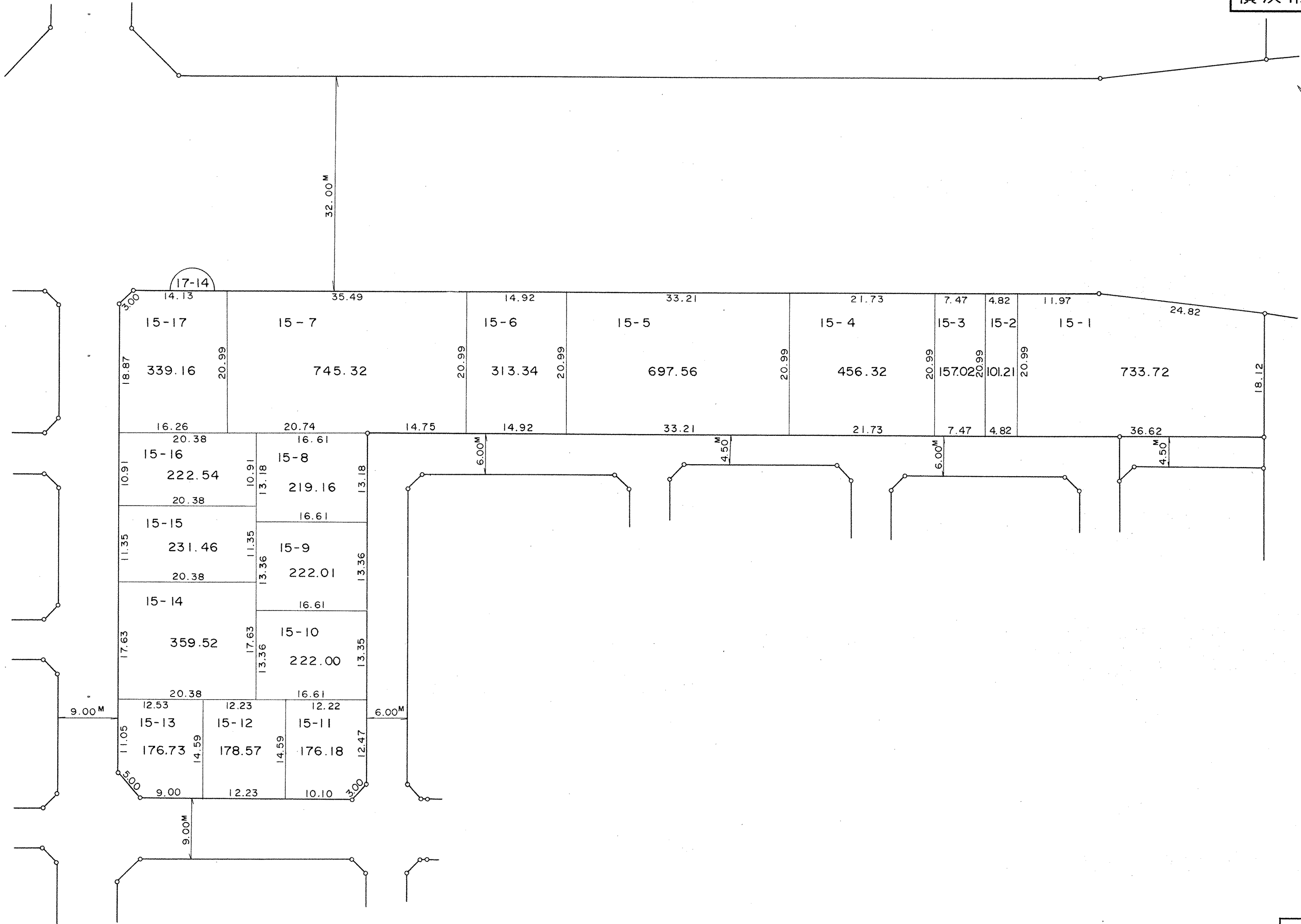
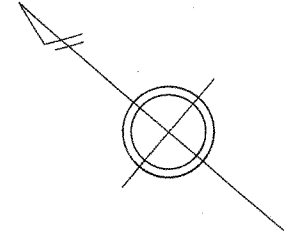
凡 例	
	街 区 番 号
	地 番
	辺長及び換地地積
	換 地 位 置

住宅・都市整備公団

# 換地 図

縮尺 五百分之一

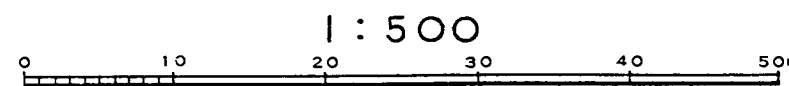
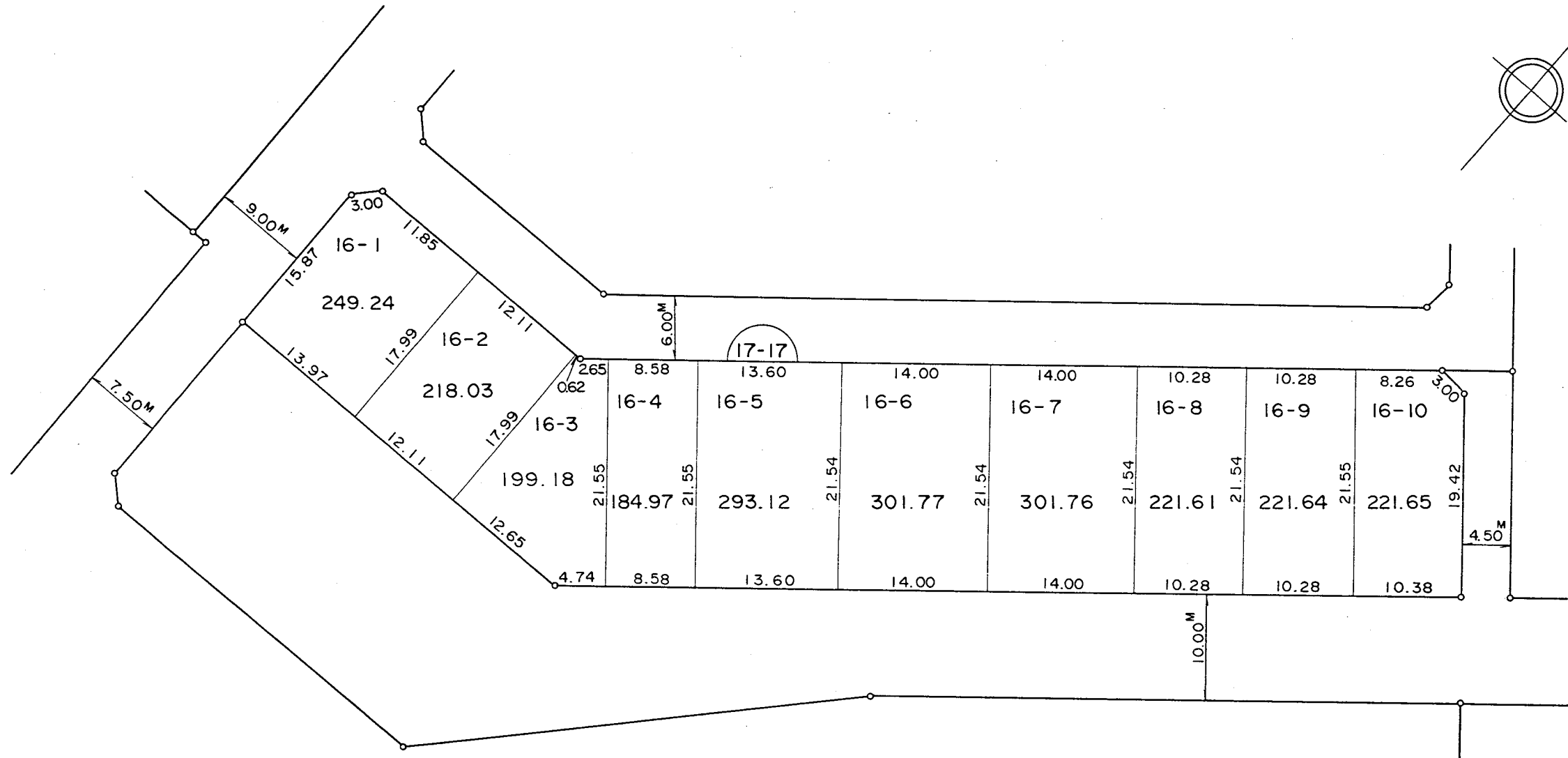
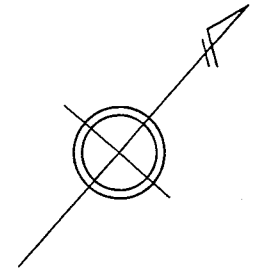
横浜市都筑区見花山



凡 例	
	街区番号
	地番
	辺長及び換地地積
	換地位置

住宅・都市整備公団

横浜市都筑区見花山



凡 例	
	街区番号
	地番
	辺長及び換地地積
	換地位置

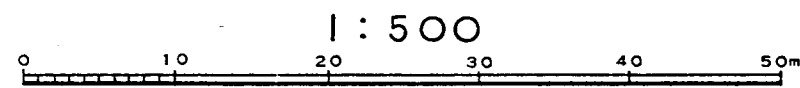
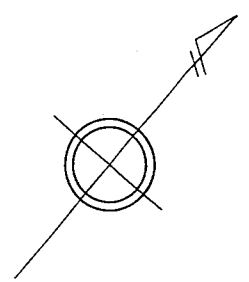
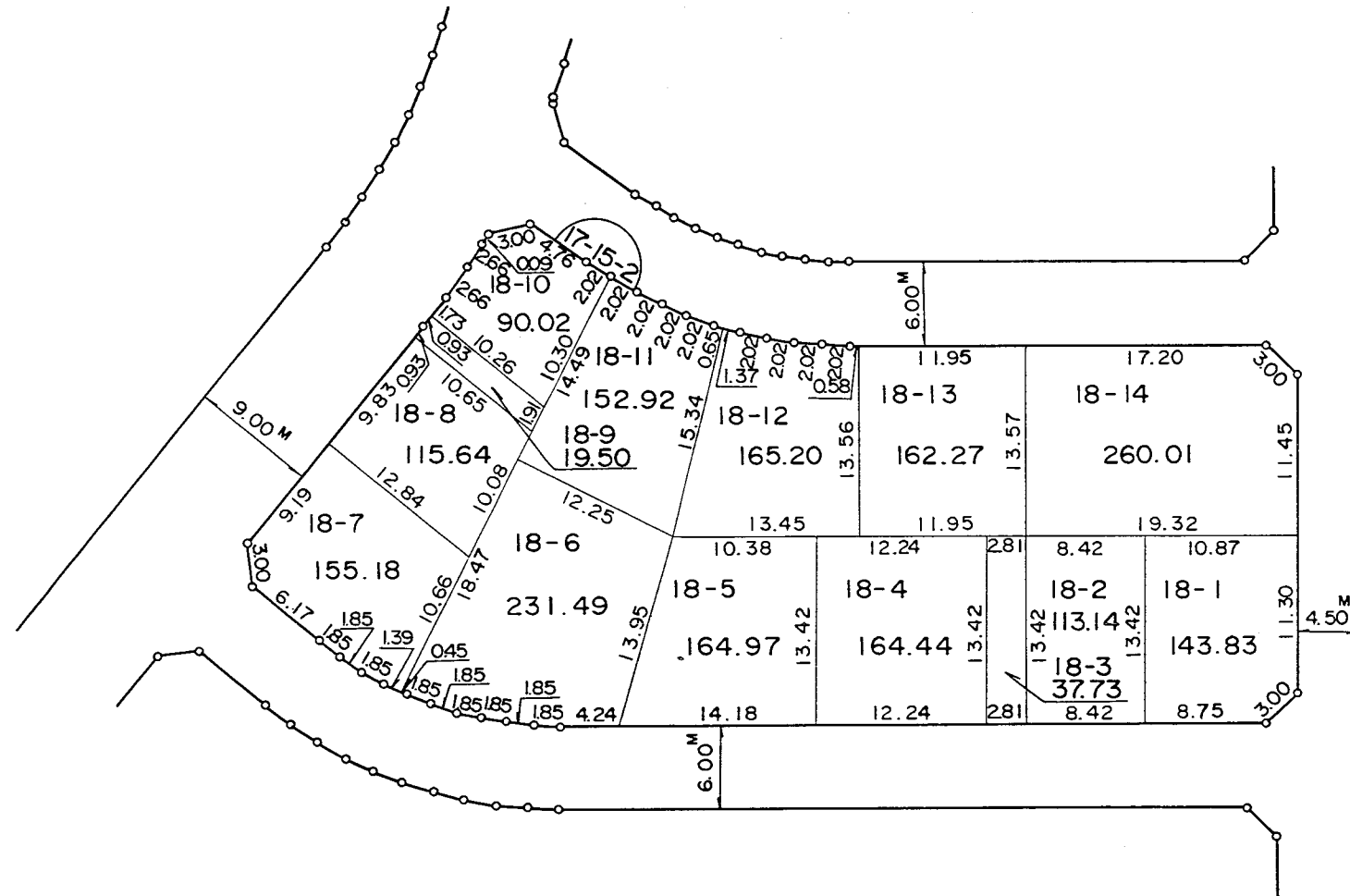
住宅・都市整備公団



# 換 地 図

縮尺 五百分之一

横浜市都筑区見花山



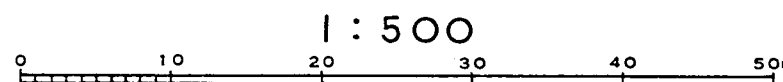
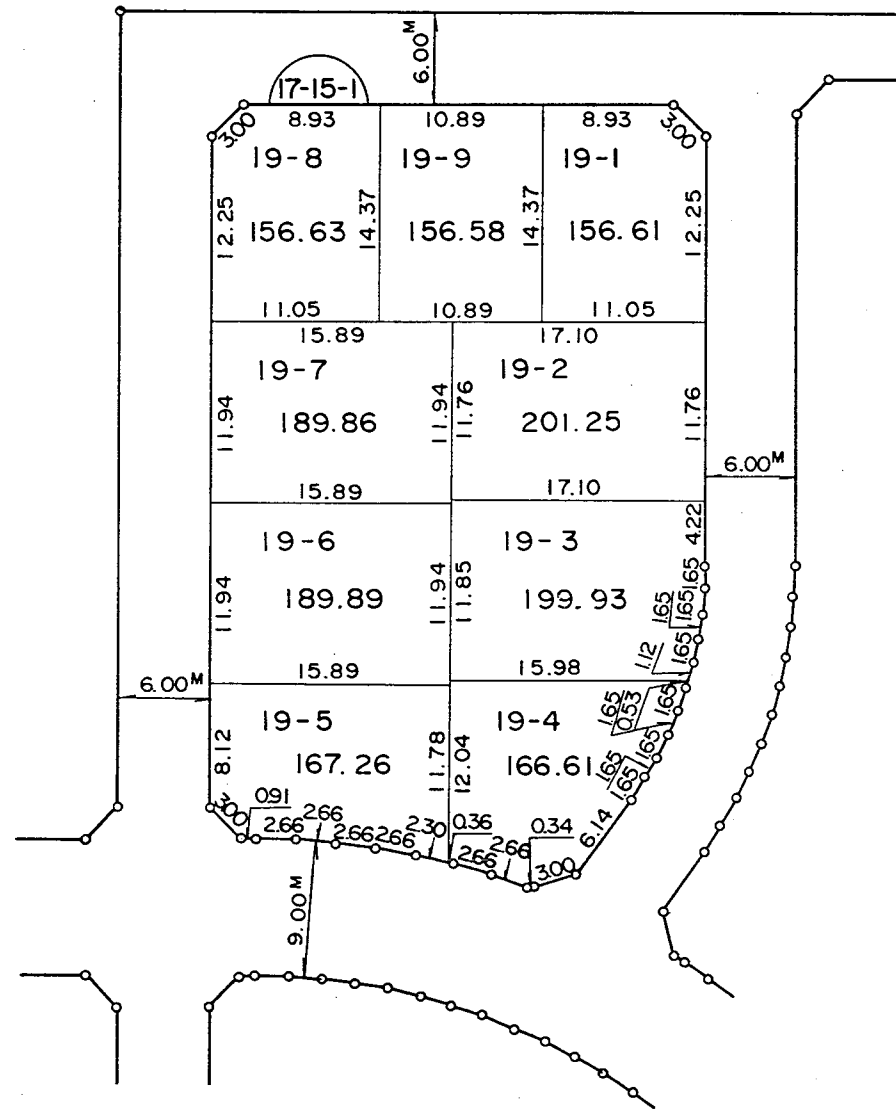
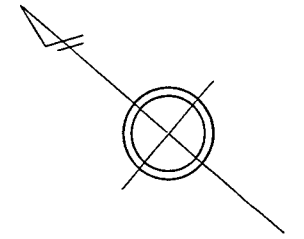
凡 例	
	街区番号
	地番
	辺長及び換地地積
	換地位置

住宅・都市整備公団

# 換 地 図

縮尺 五百分之一

横浜市都筑区見花山



1 : 500

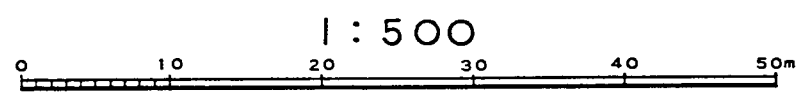
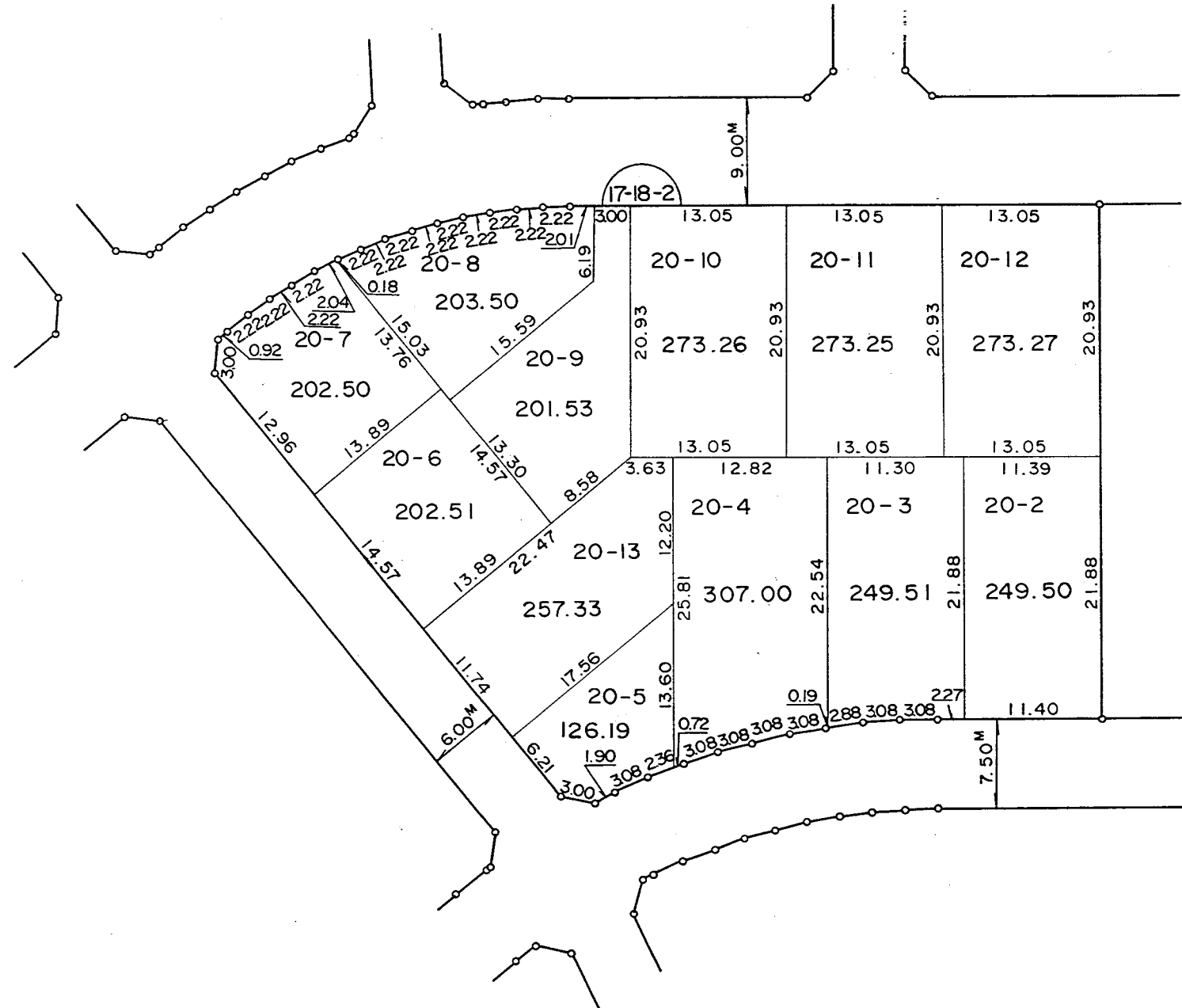
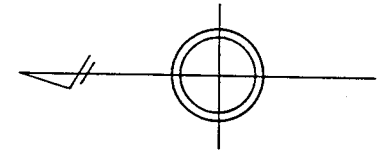
凡 例	
	街区番号
	地番
	辺長及び換地地積
	換地位置

住宅・都市整備公団

# 換地 図

縮尺 五百分之一

横浜市都筑区見花山

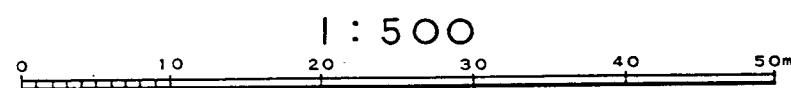
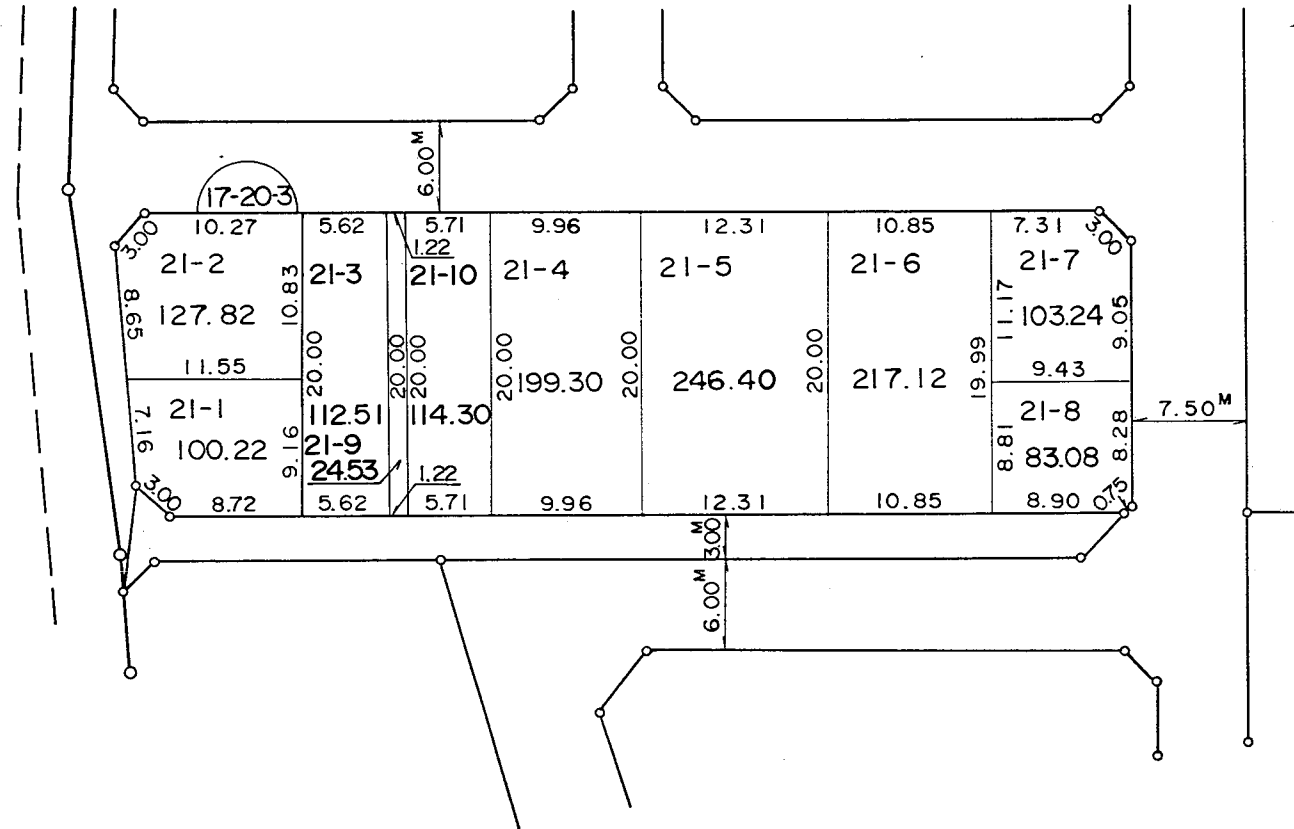
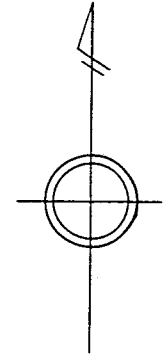


凡 例	
	街区番号
	地番
	辺長及び換地地積
	換地位置

住宅・都市整備公団



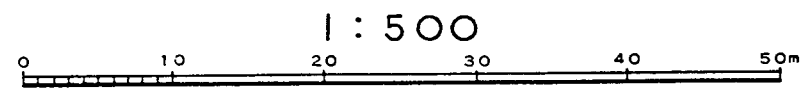
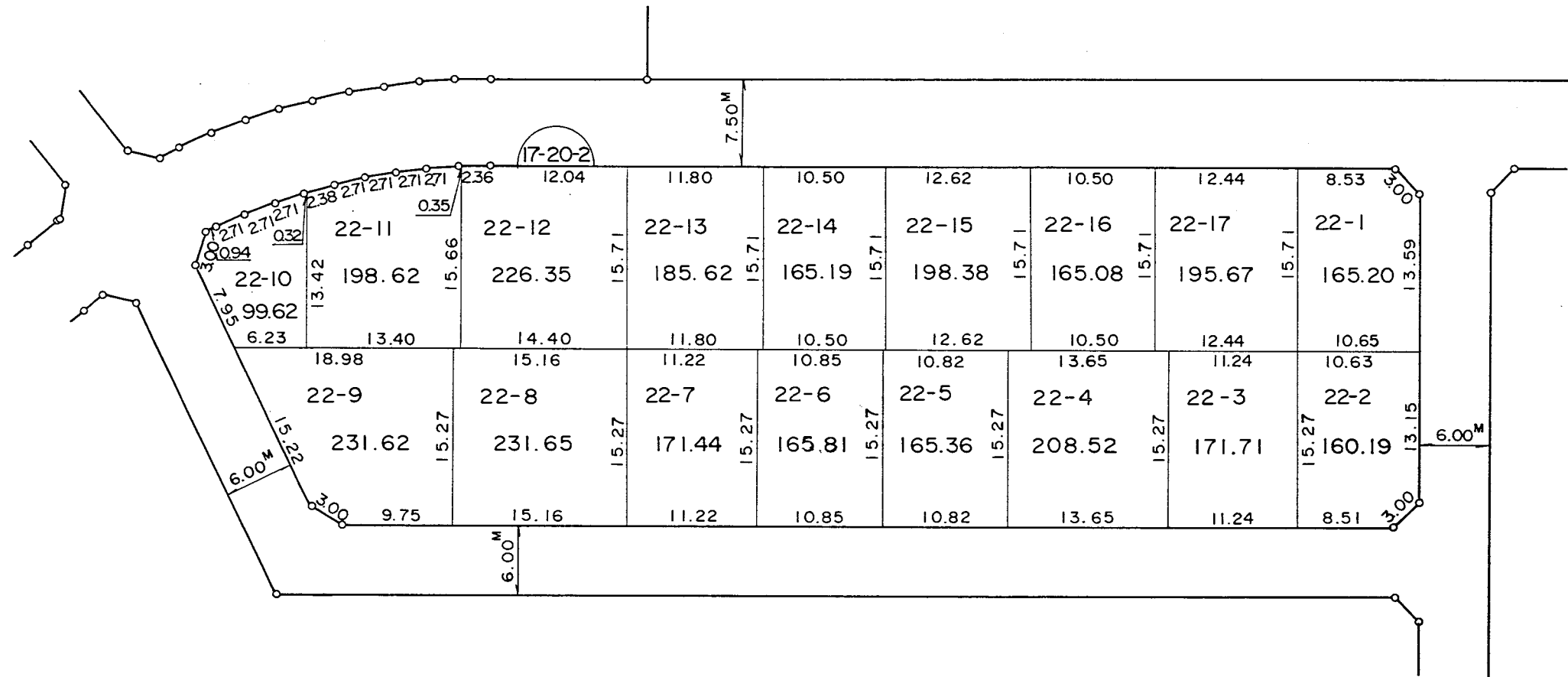
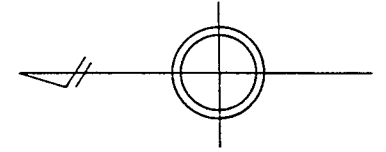
横浜市都筑区見花山



凡 例	
	街区番号
	地番
	辺長及び換地地積
	換地位置

住宅・都市整備公団

横浜市都筑区見花山



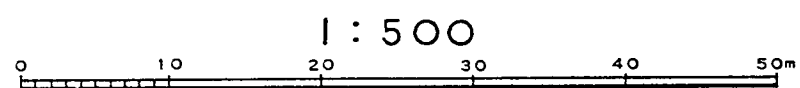
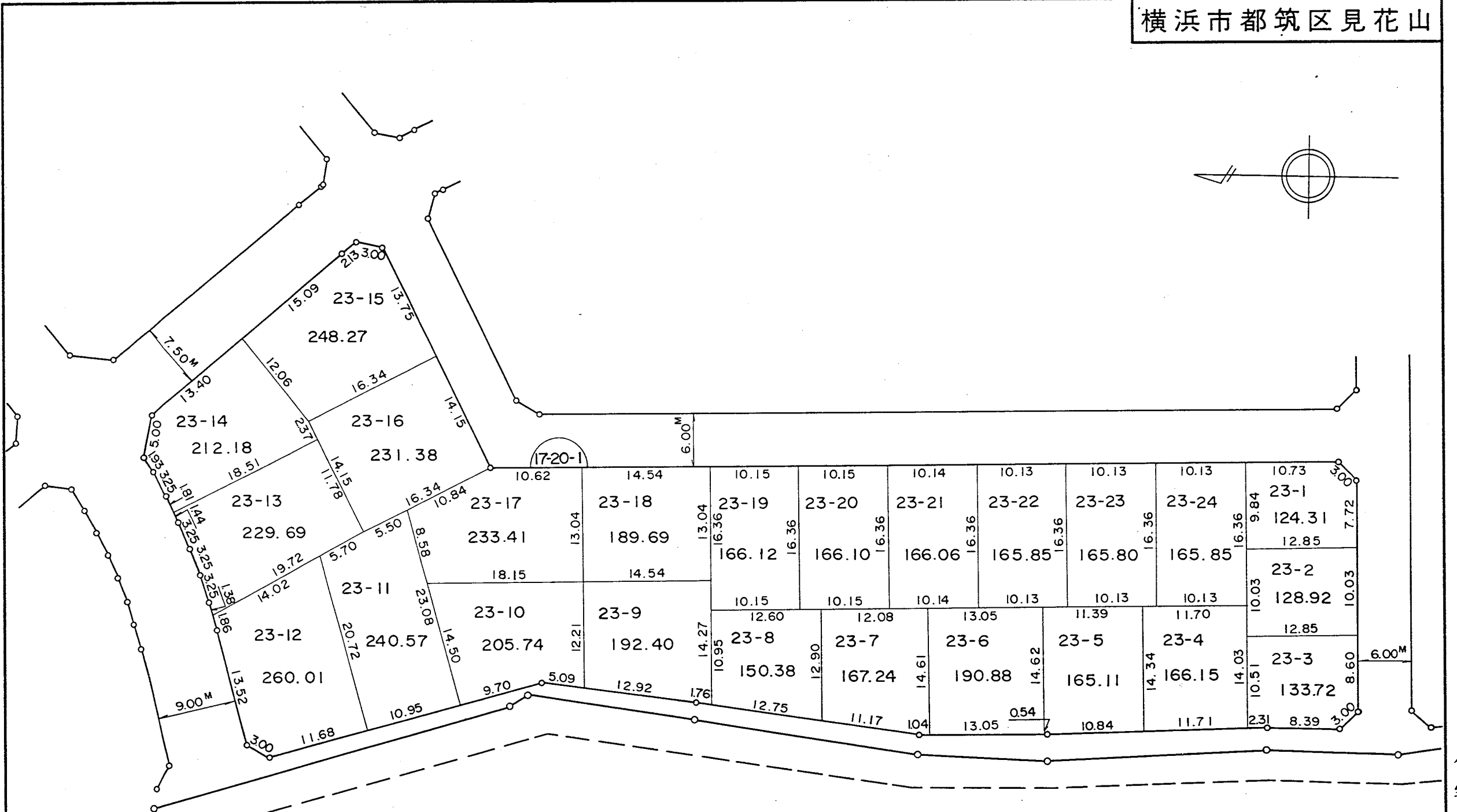
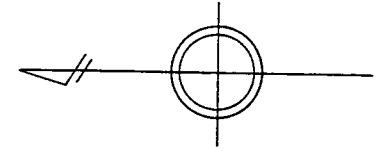
凡 例	
	街区番号
	地 番
	辺長及び換地地積
	換 地 位 置

住宅・都市整備公団

# 換 地 図

縮尺 五百分之一

横浜市都筑区見花山



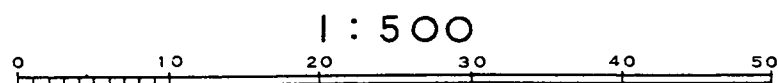
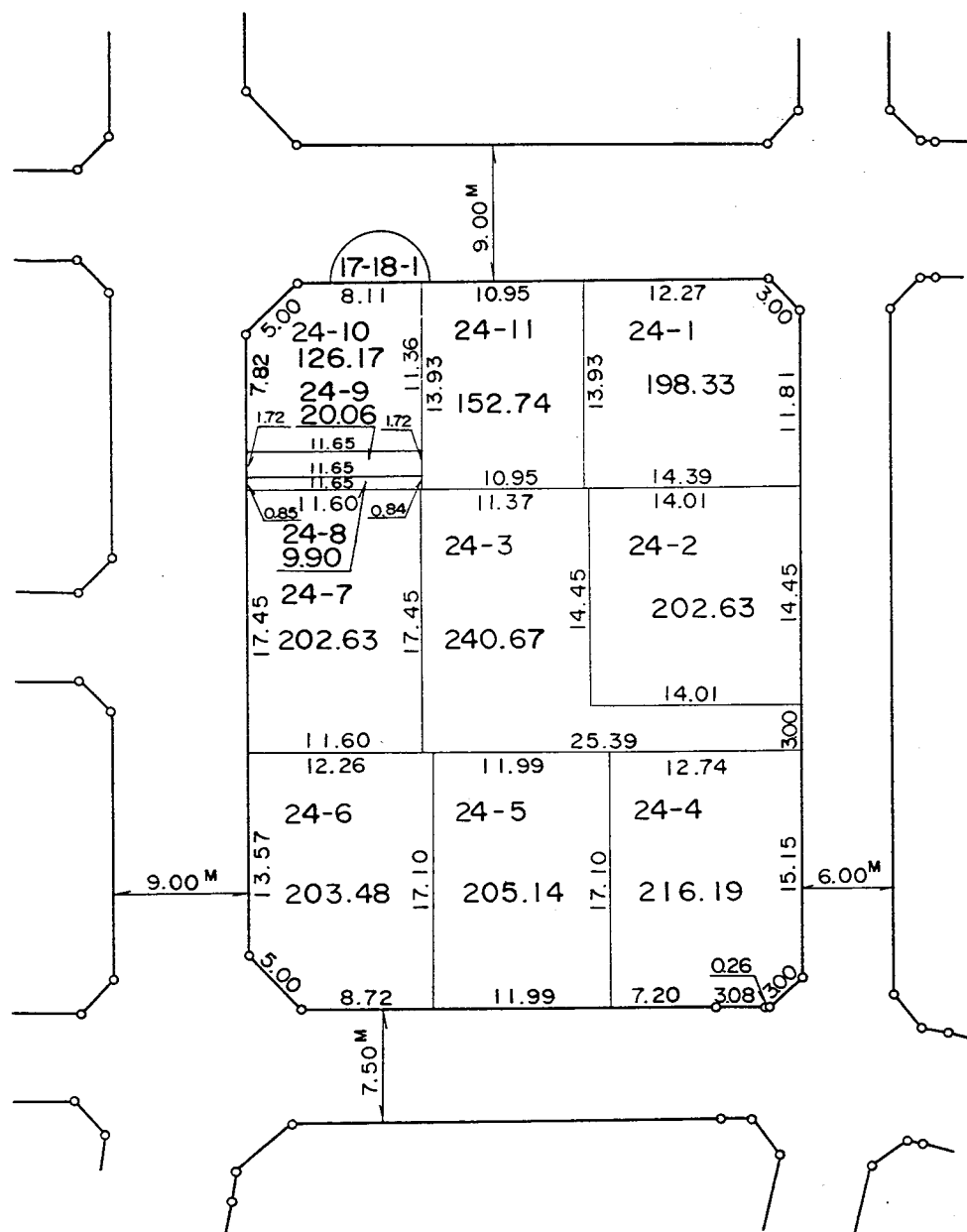
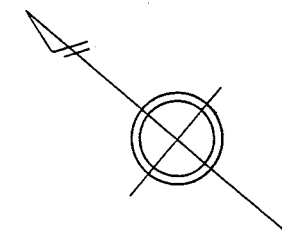
凡 例	
	街区番号
	地番
	辺長及び換地地積
	換地位置

住宅・都市整備公団

# 換地 図

縮尺 五百分之一

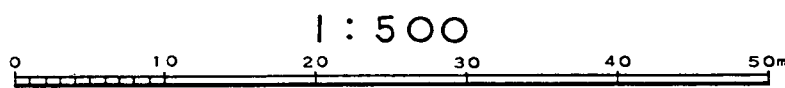
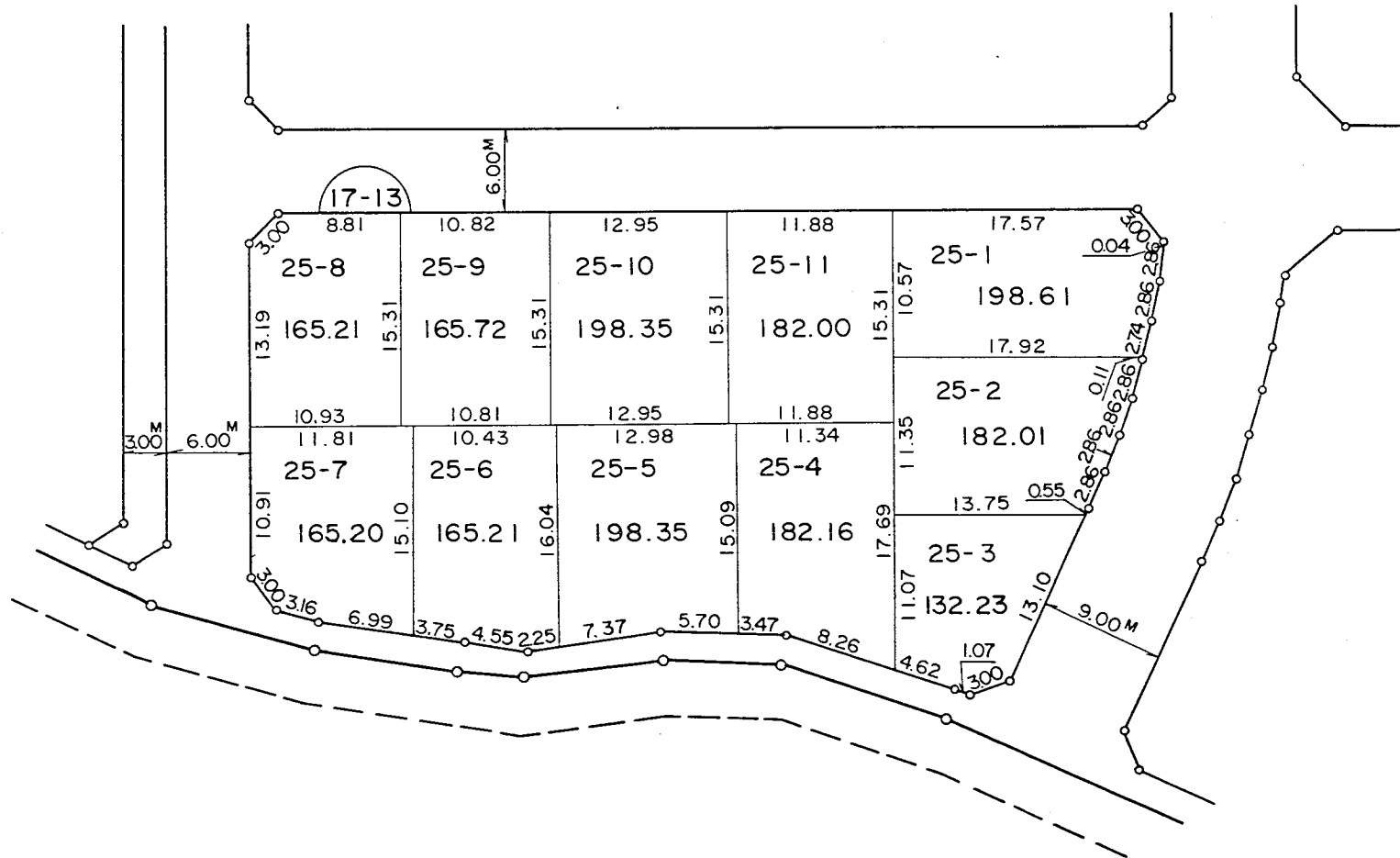
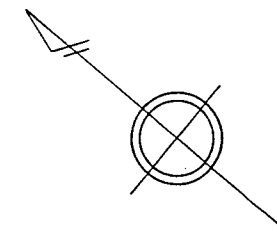
横浜市都筑区見花山



凡 例	
	街区番号
	地番
	辺長及び換地地積
	換地位置

住宅・都市整備公団

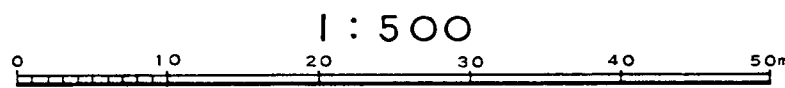
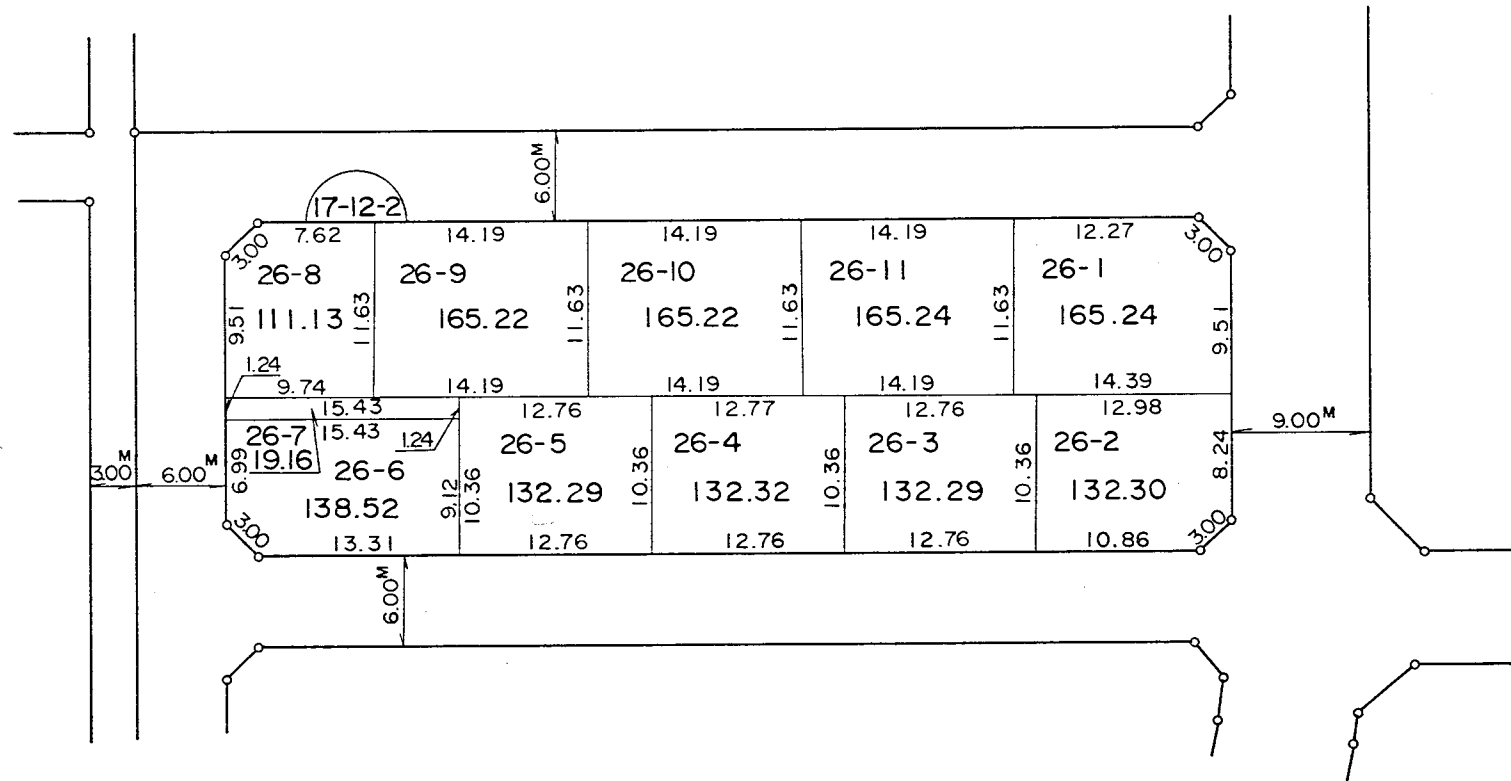
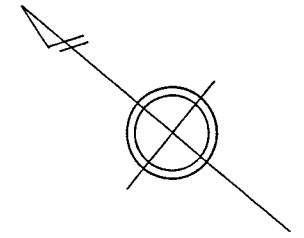
横浜市都筑区見花山



凡 例	
	街区番号
	地番
	辺長及び換地地積
	換地位置

# 換地 図

横浜市都筑区見花山

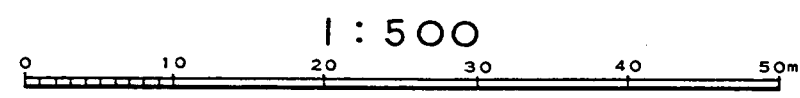
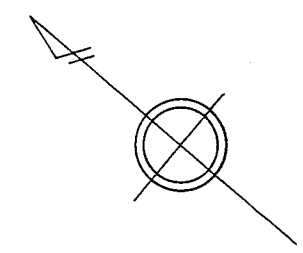
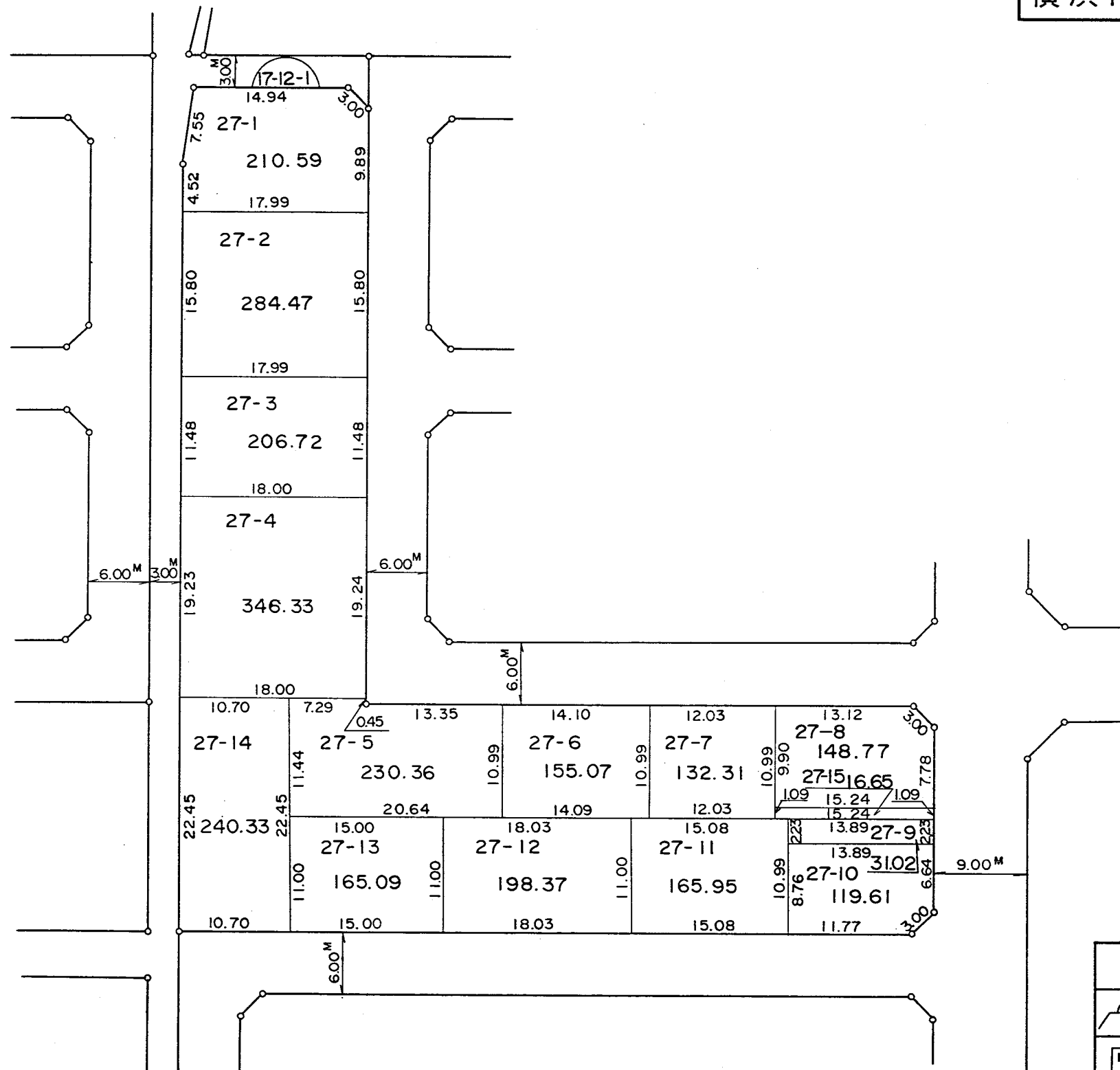


凡 例	
	街区番号
	地番
	辺長及び換地地積
	換地位置

# 換地 図

縮尺 五百分之一

横浜市都筑区見花山



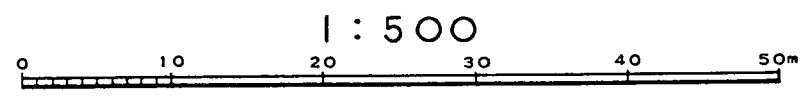
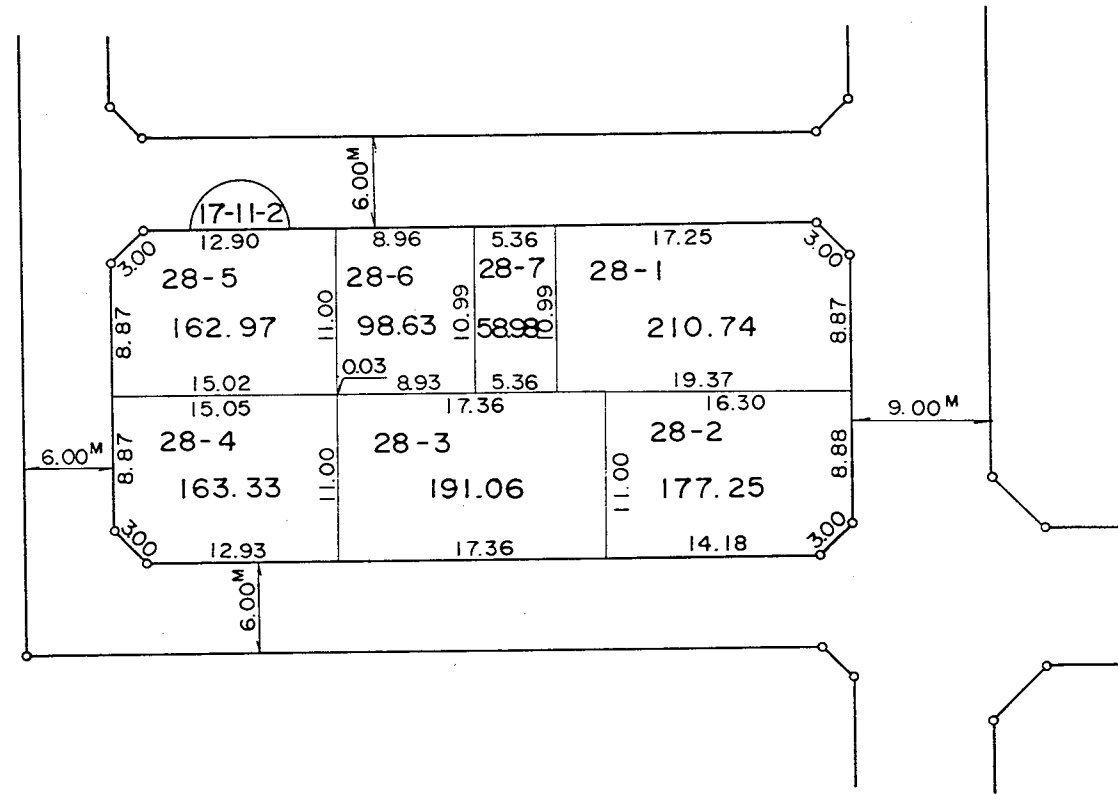
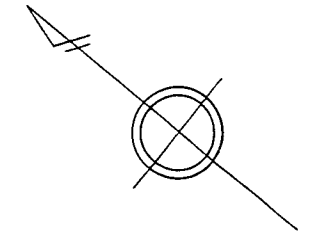
凡 例	
	街区番号
	地 番
	辺長及び換地地積
	換 地 位 置

住宅・都市整備公団

# 換 地 図

縮尺 五百分之一

横浜市都筑区見花山

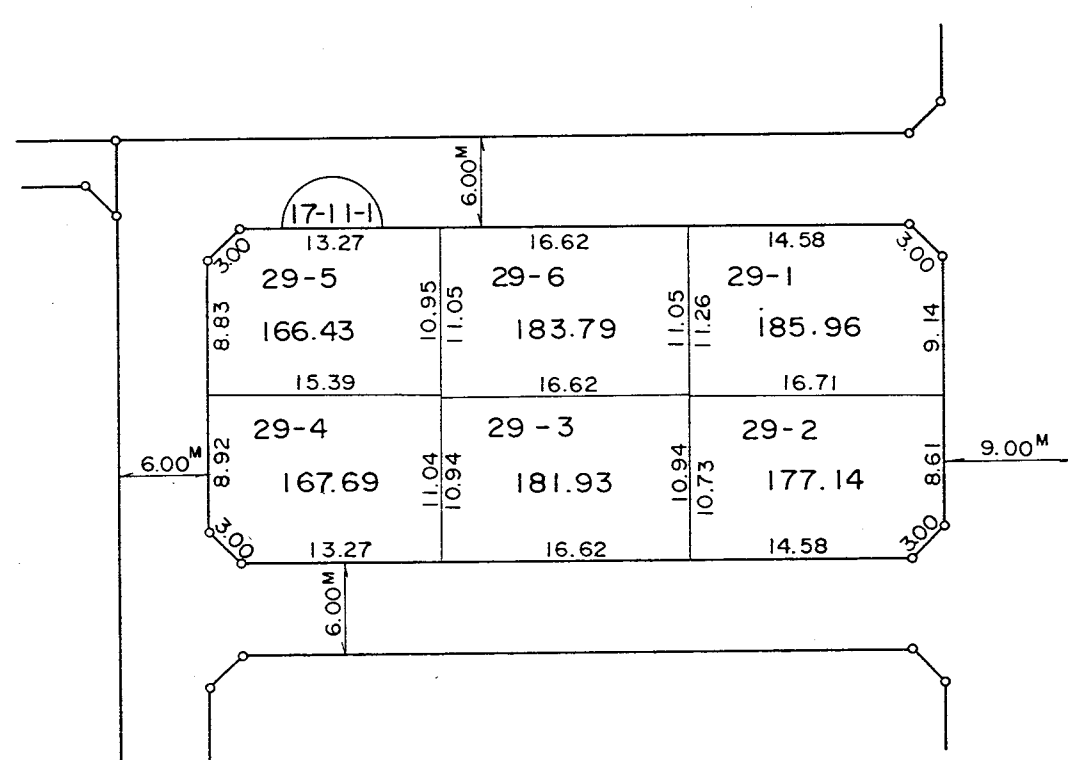
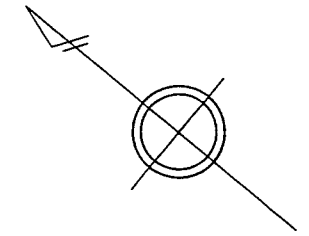


凡 例	
	街区番号
	地番
	辺長及び換地地積
	換地位置

住宅・都市整備公団



横浜市都筑区見花山

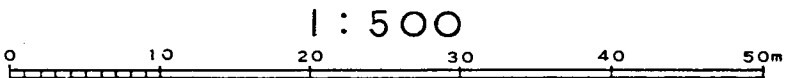
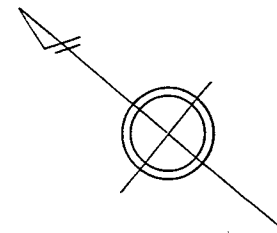
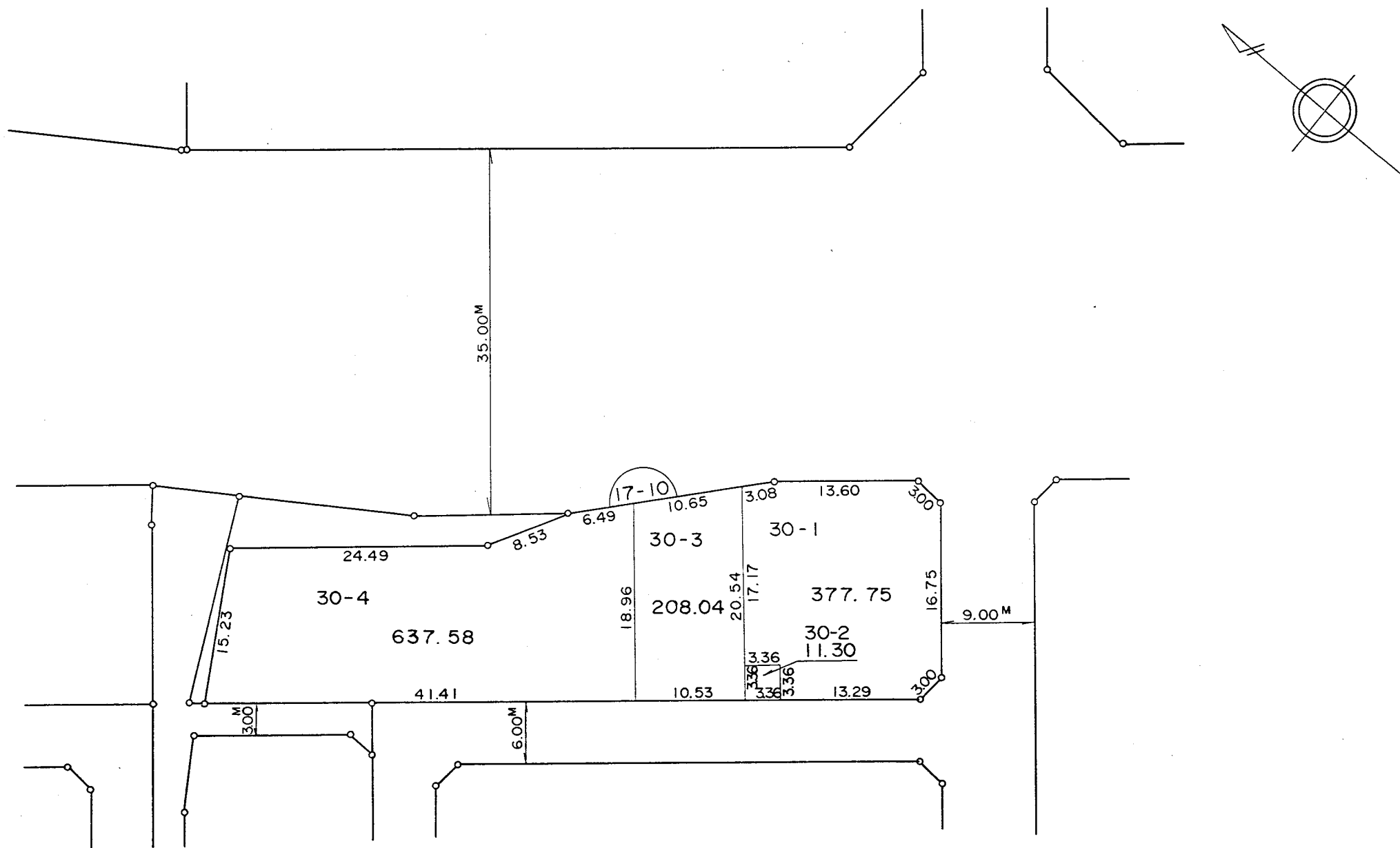


1 : 500



凡 例	
	街区番号
	地番
	辺長及び換地地積
	換地位置

横浜市都筑区見花山



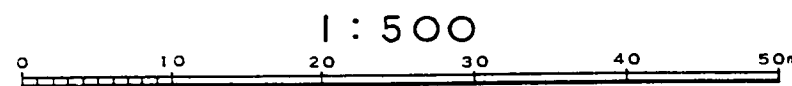
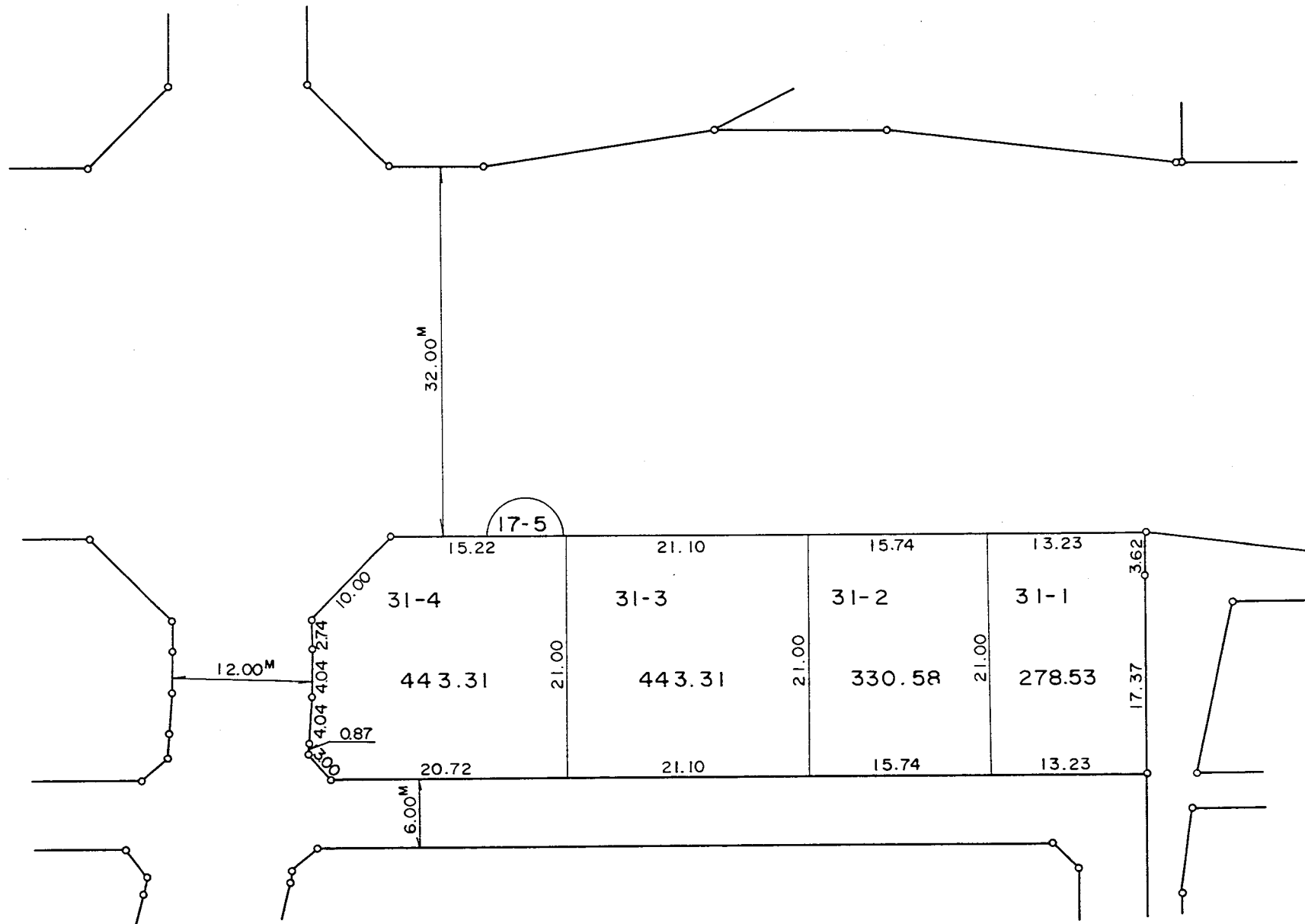
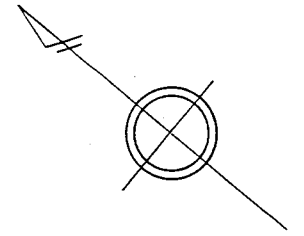
凡 例	
	街区番号
	地 番
	辺長及び換地地積
	換 地 位 置

住宅・都市整備公団

# 換地 図

縮尺 五百分之一

横浜市都筑区見花山

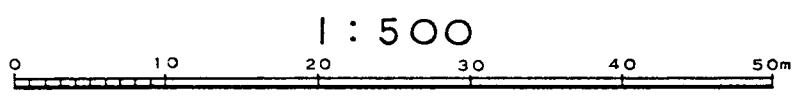
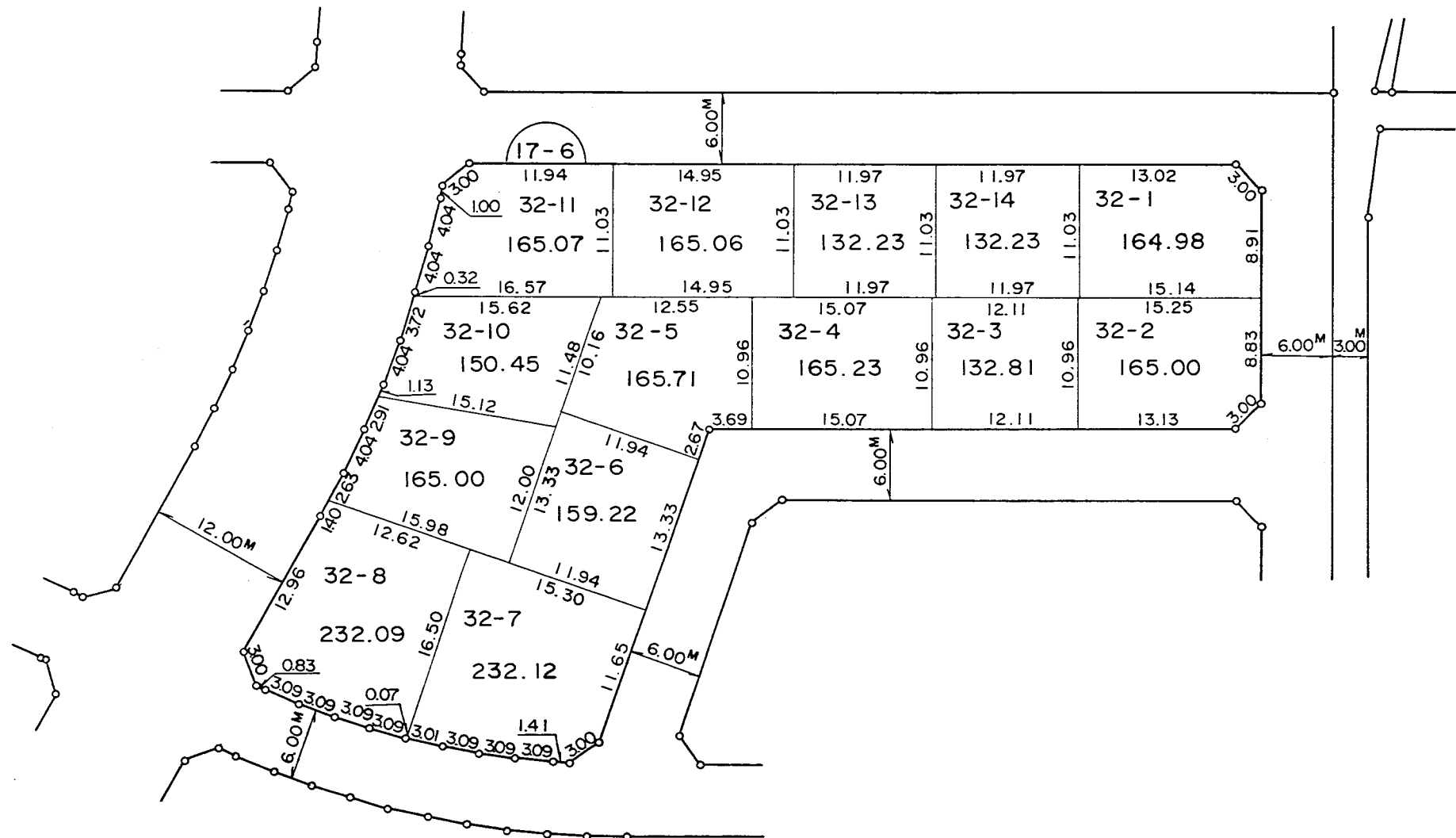
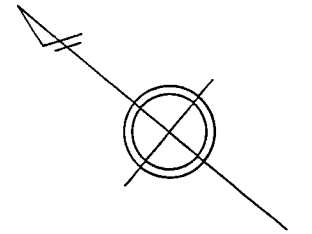


凡 例	
	街区番号
	地番
	辺長及び換地地積
	換地位置

住宅・都市整備公団

# 換地 図

横浜市都筑区見花山



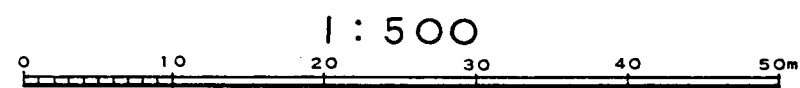
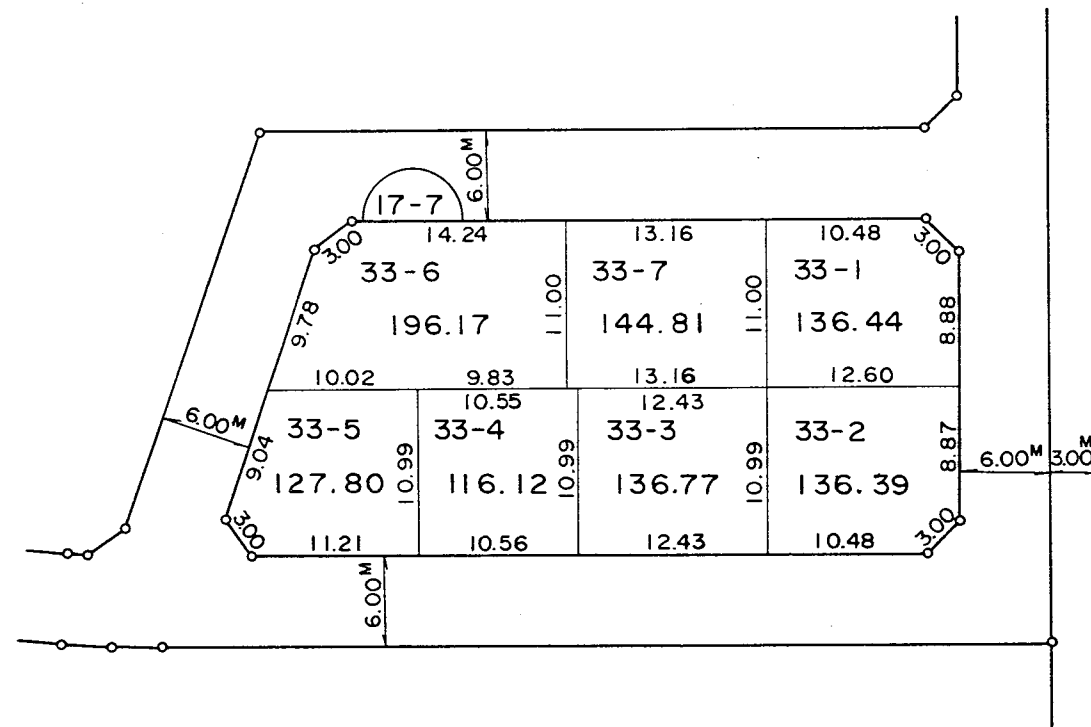
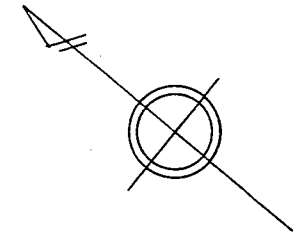
凡 例	
	街区番号
	地番
	辺長及び換地地積
	換地位置

住宅・都市整備公団

# 換 地 図

縮尺 五百分之一

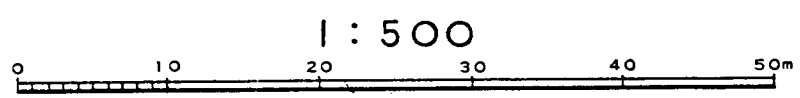
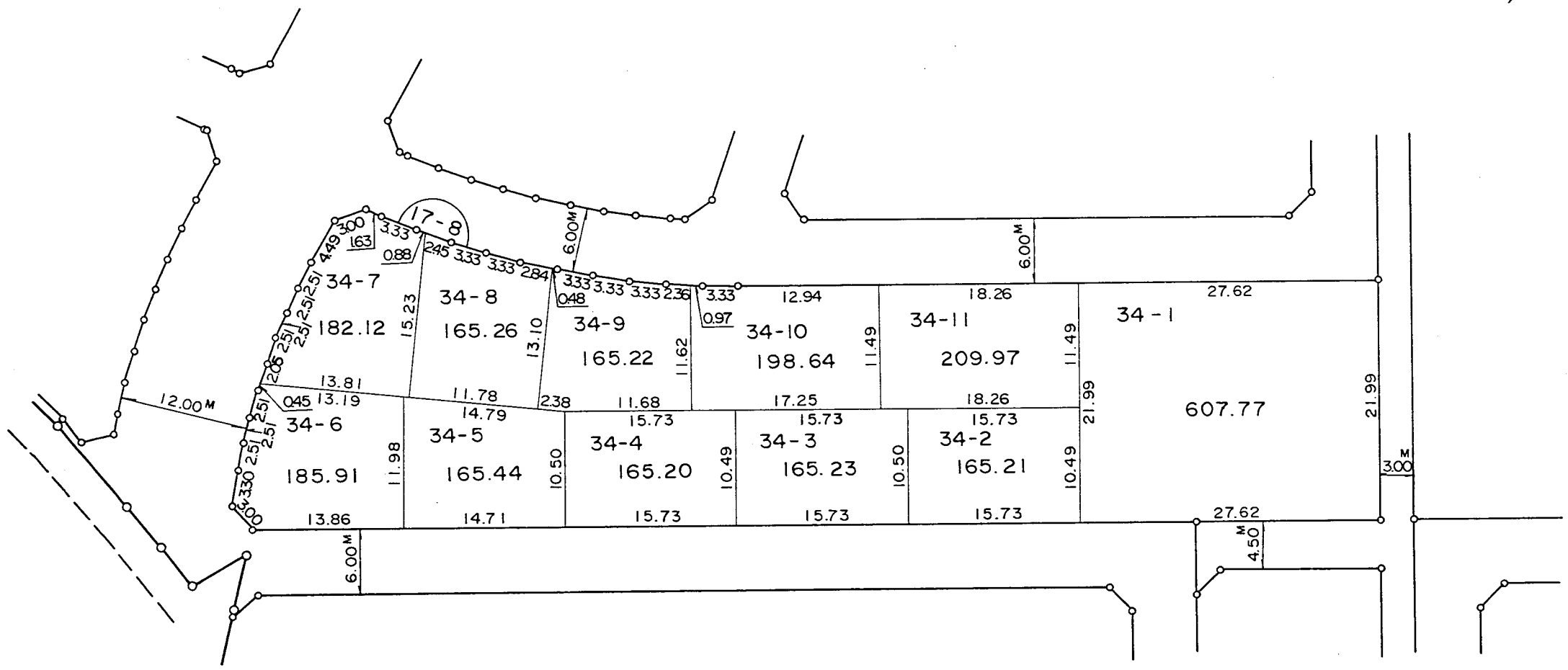
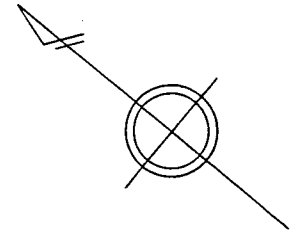
横浜市都筑区見花山



凡 例	
	街区番号
	地番
	辺長及び換地地積
	換地位置

住宅・都市整備公団

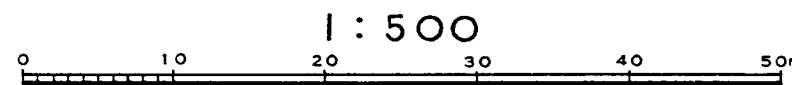
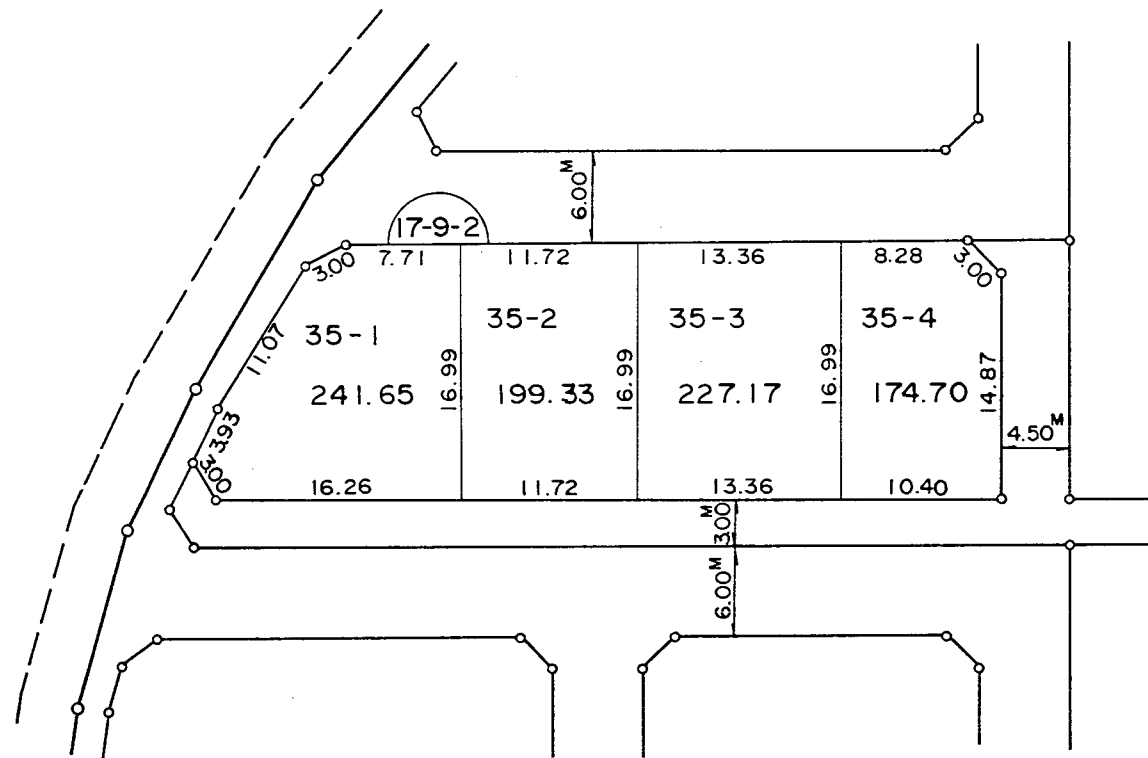
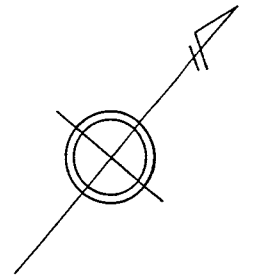
横浜市都筑区見花山



凡 例	
	街区番号
	地番
	辺長及び換地地積
	換地位置

住宅・都市整備公団

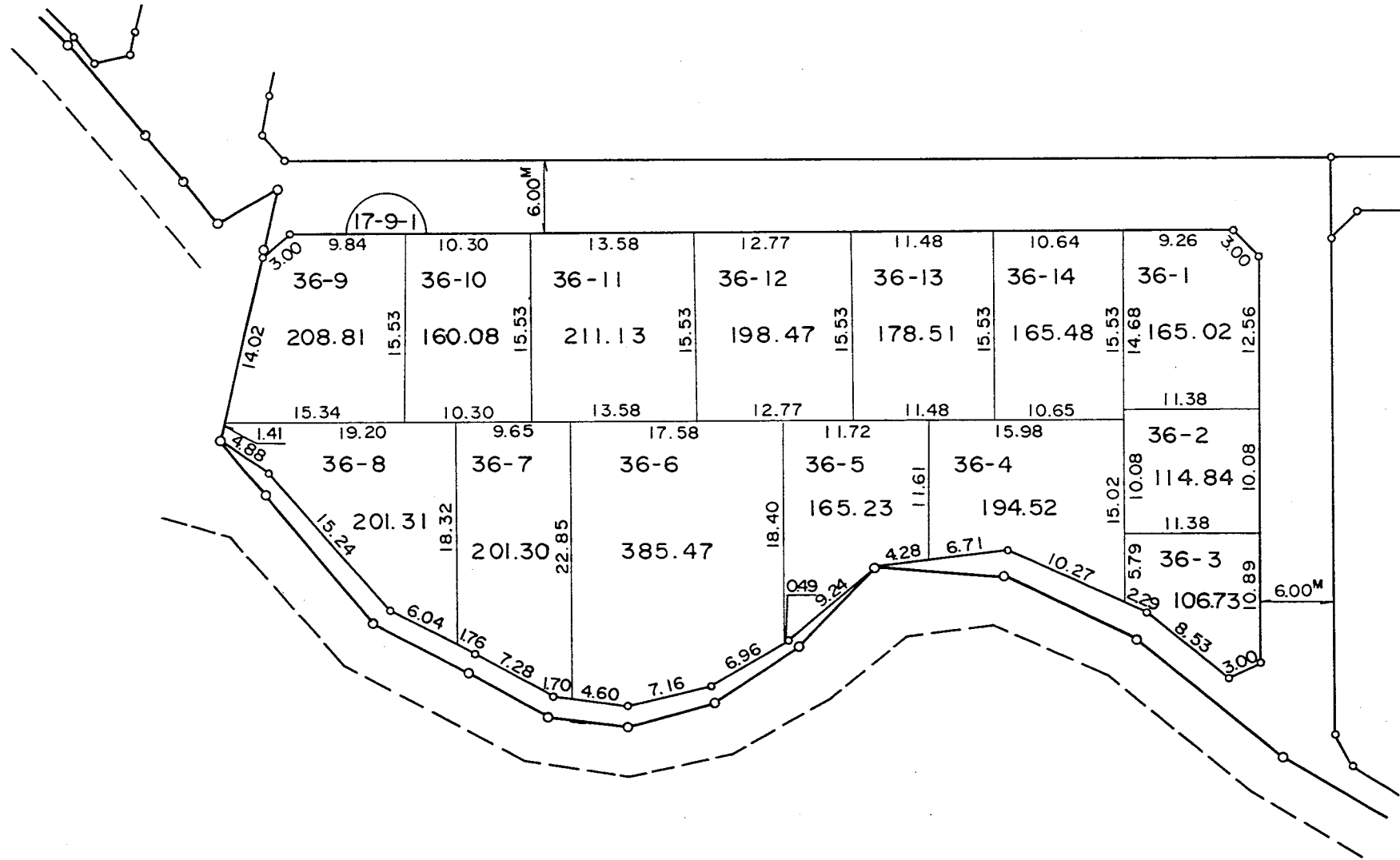
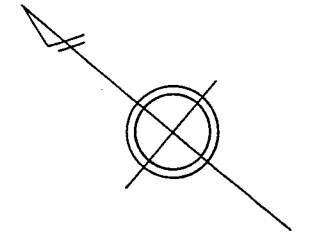
横浜市都筑区見花山



凡 例	
	街区番号
	地番
	辺長及び換地地積
	換地位置

住宅・都市整備公団

横浜市都筑区見花山



凡 例	
	街区番号
	地番
	辺長及び換地地積
	換地位置

1 : 500



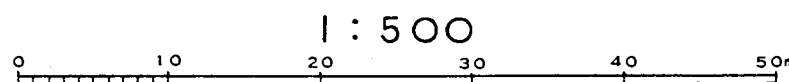
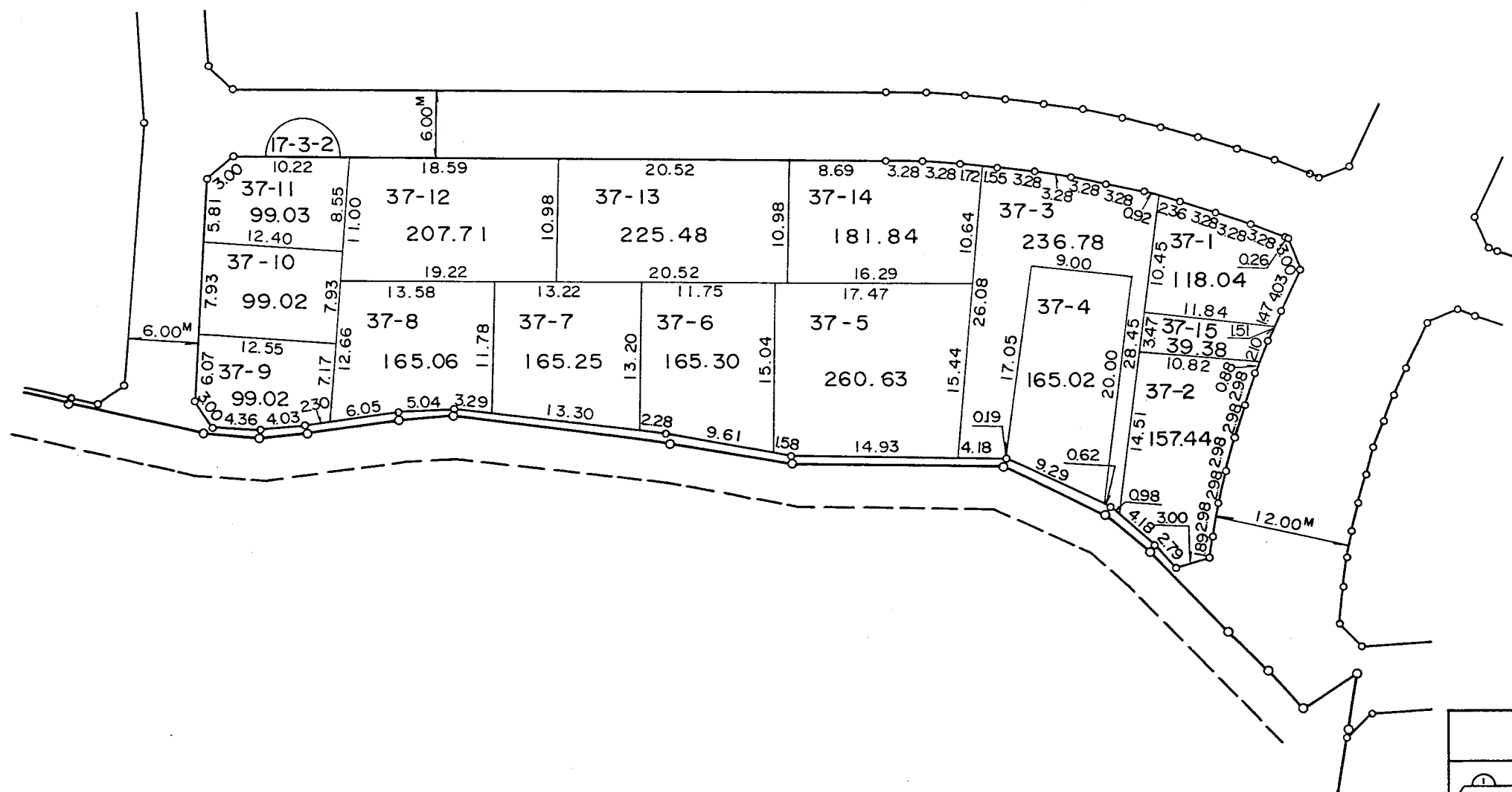
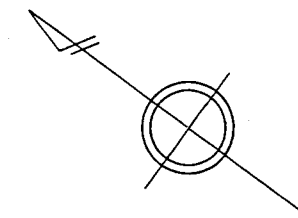
住宅・都市整備公団



# 換地 図

縮尺 五百分之一

横浜市都筑区見花山



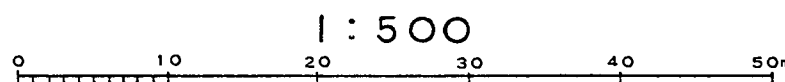
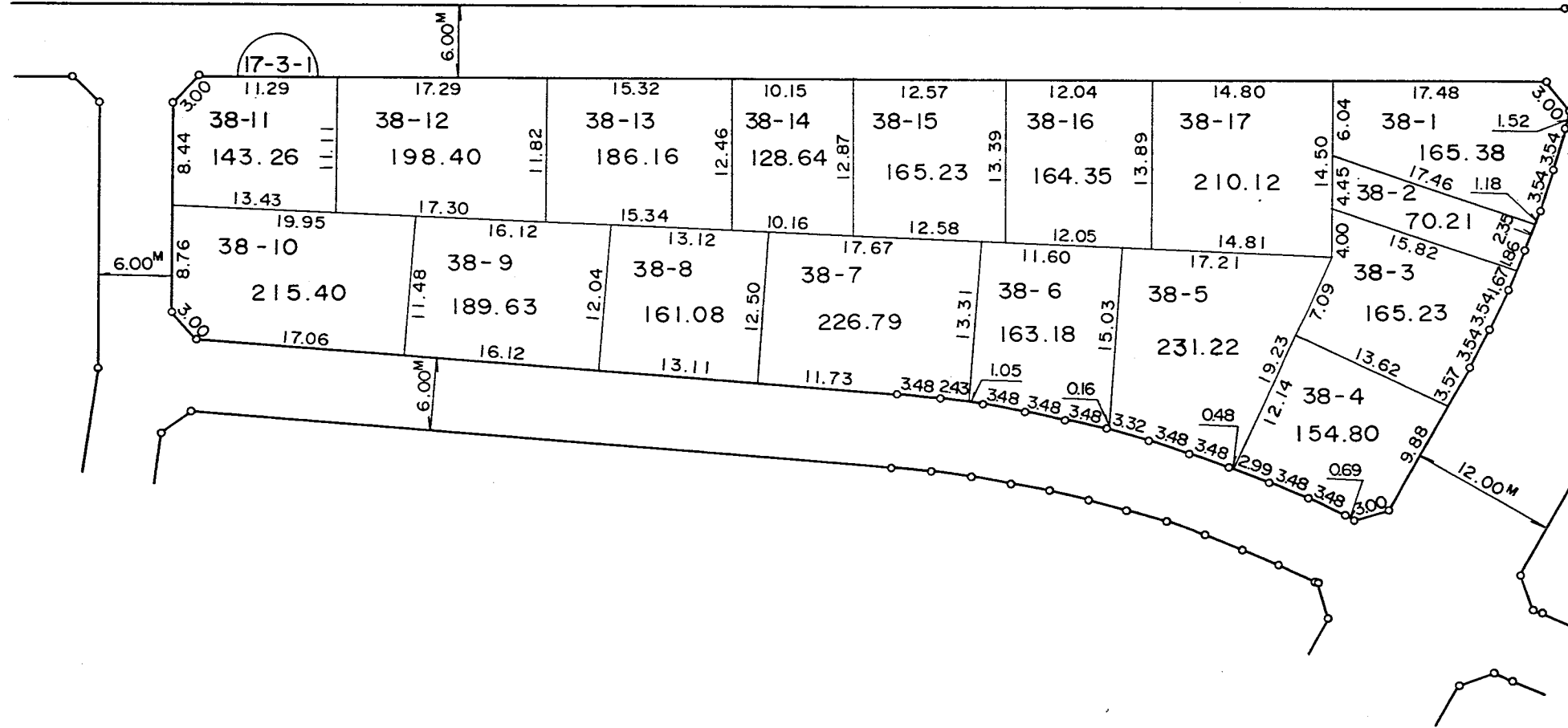
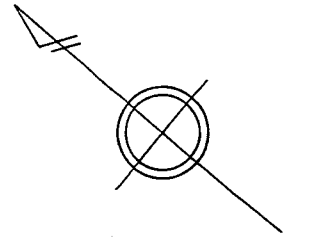
凡 例	
	街区番号
	地番
	辺長及び換地地積
	換地位置

住宅・都市整備公団

# 換地 図

縮尺 五百分之一

横浜市都筑区見花山



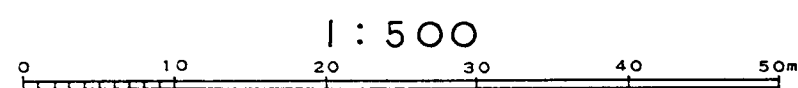
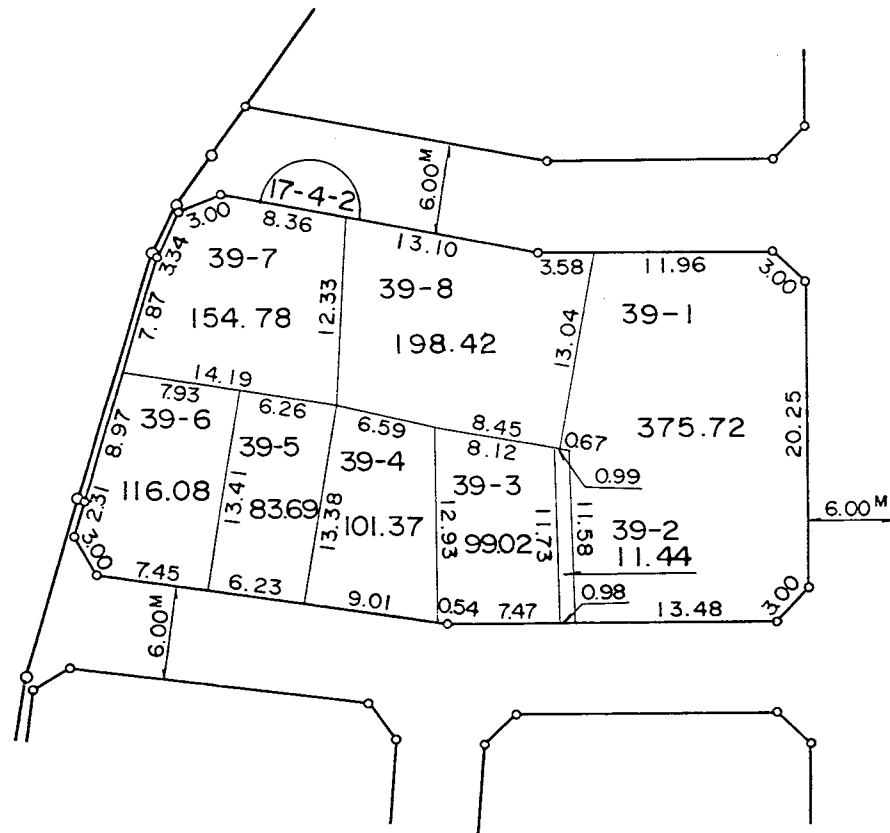
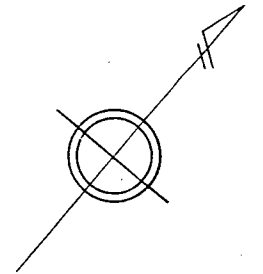
凡 例	
	街区番号
	地番
	辺長及び換地地積
	換地位置

住宅・都市整備公団

# 換 地 図

縮尺 五百分之一

横浜市都筑区見花山



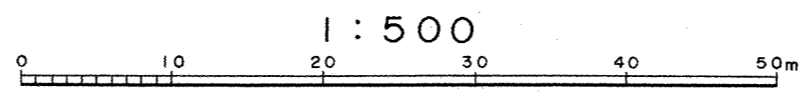
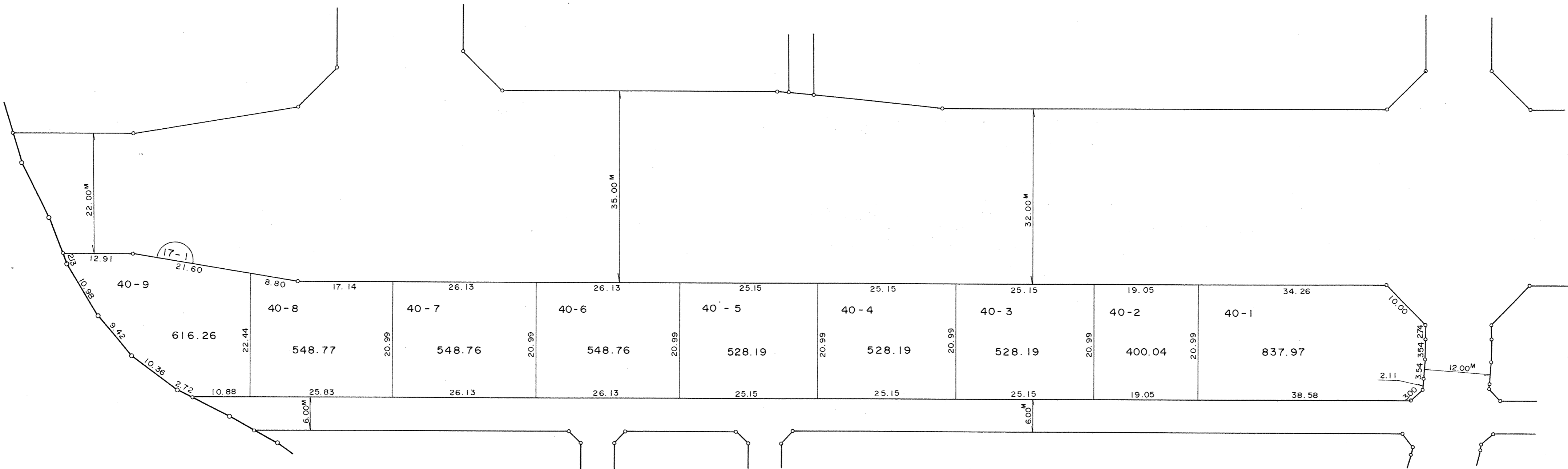
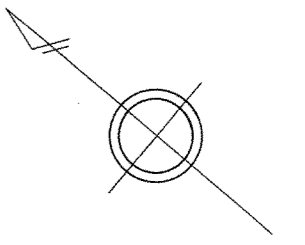
凡 例	
	街区番号
	地番
	辺長及び換地地積
	換地位置

住宅・都市整備公団

# 換地図

縮尺 五百分之一

横浜市都筑区見花山



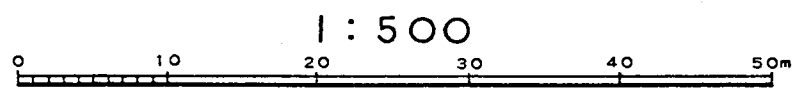
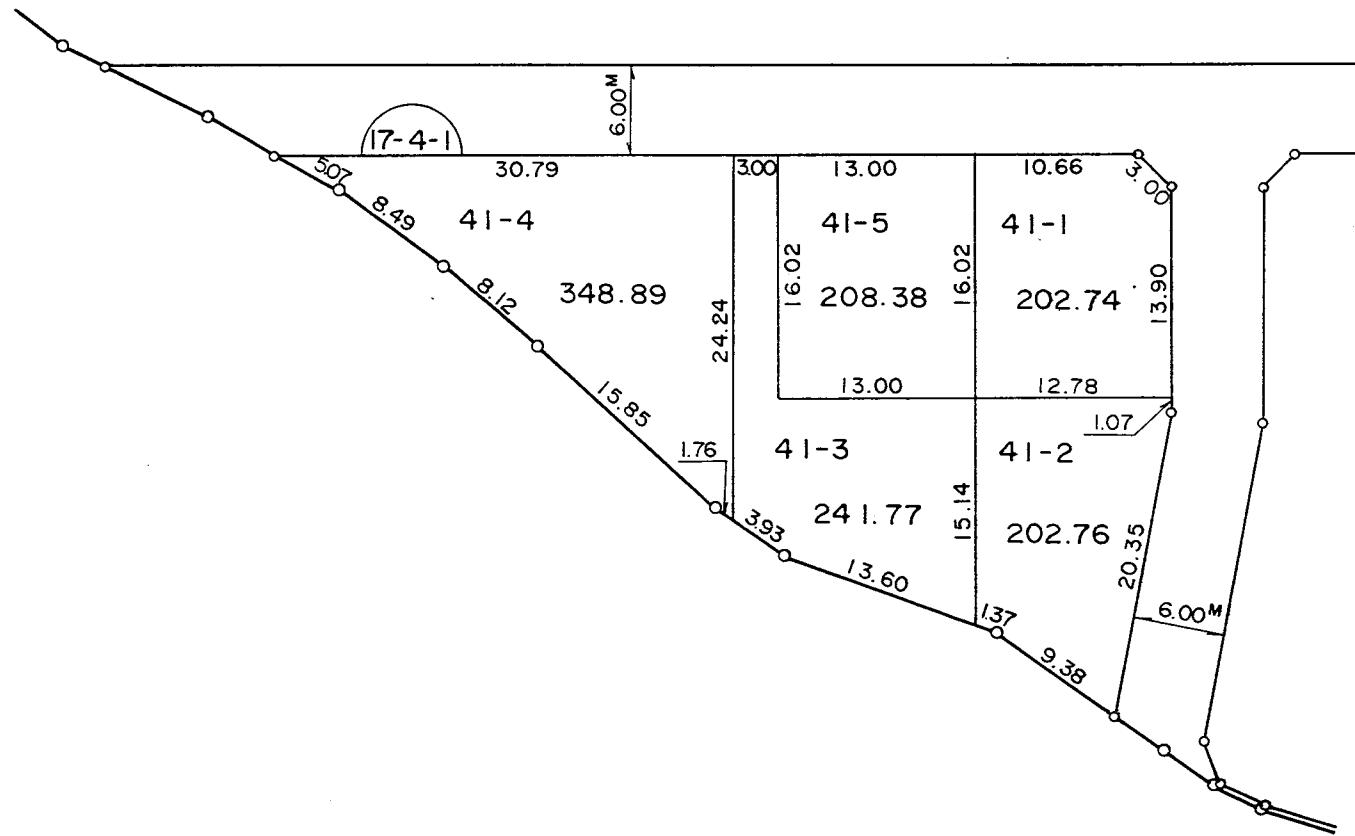
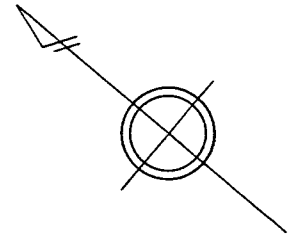
凡 例	
	街 区 番 号
	地 番
	辺長及び換地地積
	換 地 位 置

住宅・都市整備公団

# 換 地 図

縮尺 五百分之一

横浜市都筑区見花山



凡 例	
	街区番号
	地 番
	辺長及び換地地積
	換 地 位 置

住宅・都市整備公団