

横浜北部新都市中央地区土地区画整理事業

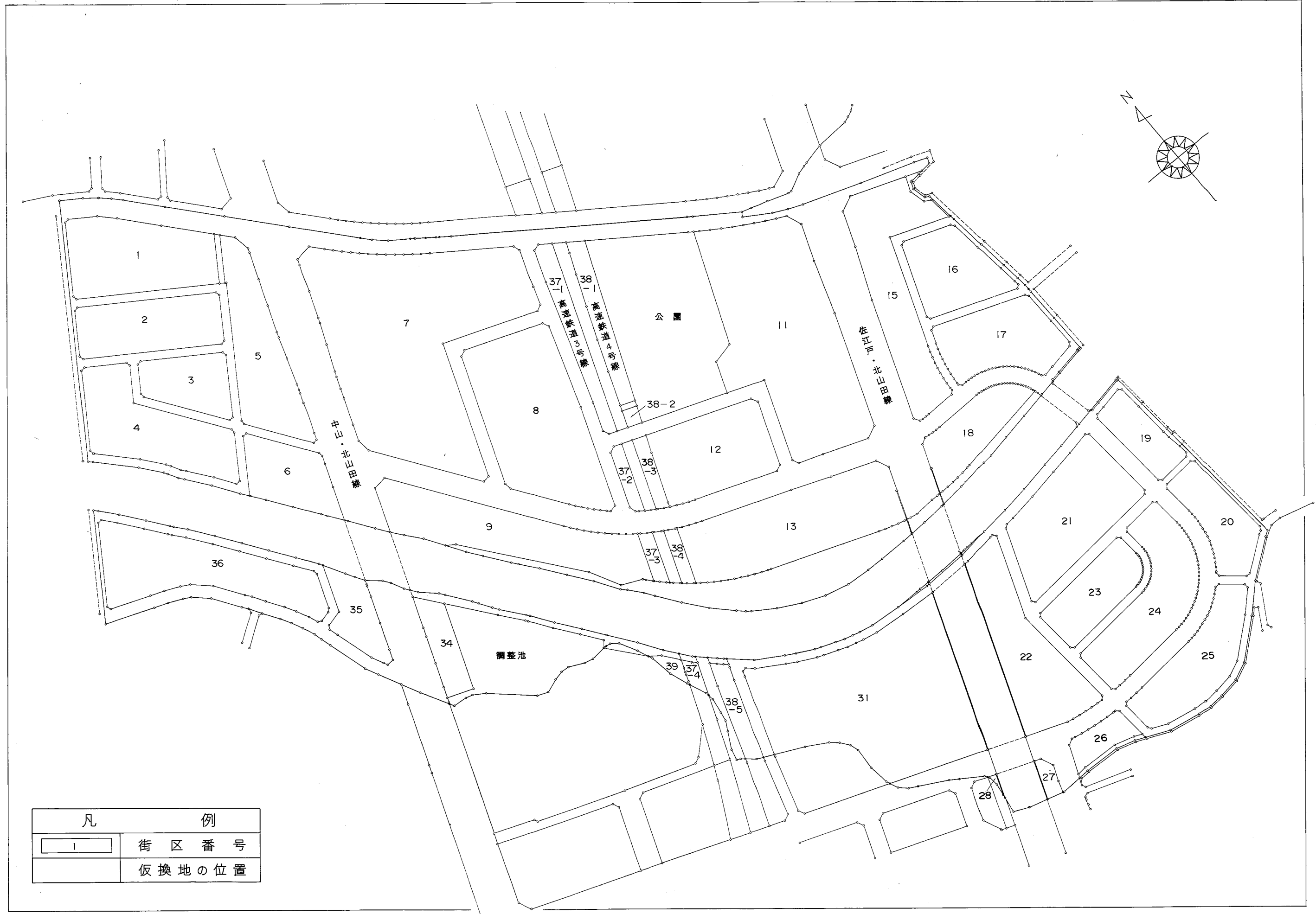
町名	換地図	ページ
茅ヶ崎中央	(町名案内)	2
	案内図	3
	都筑区茅ヶ崎中央53(A)	4
	都筑区茅ヶ崎中央53(B)	5
	都筑区茅ヶ崎中央54	6
	都筑区茅ヶ崎中央56(A)	7
	都筑区茅ヶ崎中央56(B)	8
	都筑区茅ヶ崎中央59	9
	都筑区茅ヶ崎中央60	10
	都筑区茅ヶ崎中央158	11
	茅ヶ崎東4丁目	(町名案内)
案内図		13
都筑区茅ヶ崎東四丁目1		14
都筑区茅ヶ崎東四丁目2		15
都筑区茅ヶ崎東四丁目3		16
都筑区茅ヶ崎東四丁目4		17
都筑区茅ヶ崎東四丁目5		18
都筑区茅ヶ崎東四丁目6		19
都筑区茅ヶ崎東四丁目7		20
都筑区茅ヶ崎東四丁目8		21
都筑区茅ヶ崎東四丁目9		22

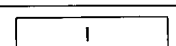

町名	換地図	ページ
大綱町	(町名案内)	23
	案内図	24
	都筑区大綱町字才勝土3001	25
	都筑区大綱町字才勝土3002	26
	都筑区大綱町字才勝土3003	27
	都筑区大綱町字才勝土3004	28
	(町名案内)	29
中川8丁目	案内図	30
	都筑区中川8丁目1	31
	都筑区中川8丁目2	32
	都筑区中川8丁目3	33
	都筑区中川8丁目4	34
	都筑区中川8丁目5	35
	都筑区中川8丁目6	36
中川中央2丁目	(町名案内)	37
	案内図	38
	都筑区中川中央2丁目1(A)	39
	都筑区中川中央2丁目1(B)	40
	都筑区中川中央2丁目1(C)	41
	都筑区中川中央2丁目2	42
	都筑区中川中央2丁目3(A)	43
	都筑区中川中央2丁目3(B)	44
	都筑区中川中央2丁目3(C)	45
	都筑区中川中央2丁目4(A)	46
	都筑区中川中央2丁目4(B)	47
	都筑区中川中央2丁目4(C)	48
	都筑区中川中央2丁目5(A)	49
	都筑区中川中央2丁目5(B)	50
	都筑区中川中央2丁目6	51
都筑区中川中央2丁目7	52	

横浜北部新都市中央地区 土地区画整理事業

茅ヶ崎中央

案内図

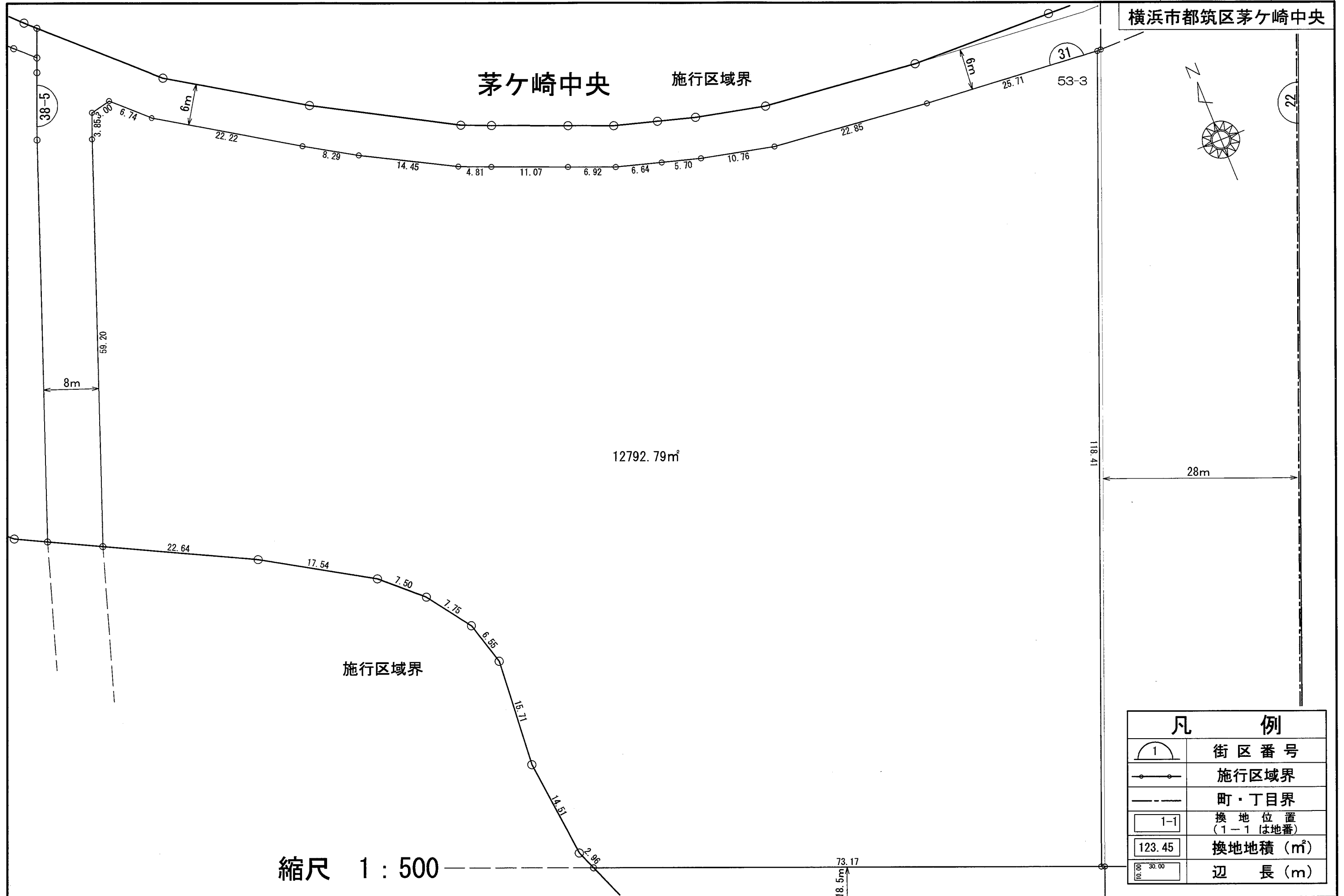


凡	例
	街区番号
	仮換地の位置

換地 図

街区番号 31

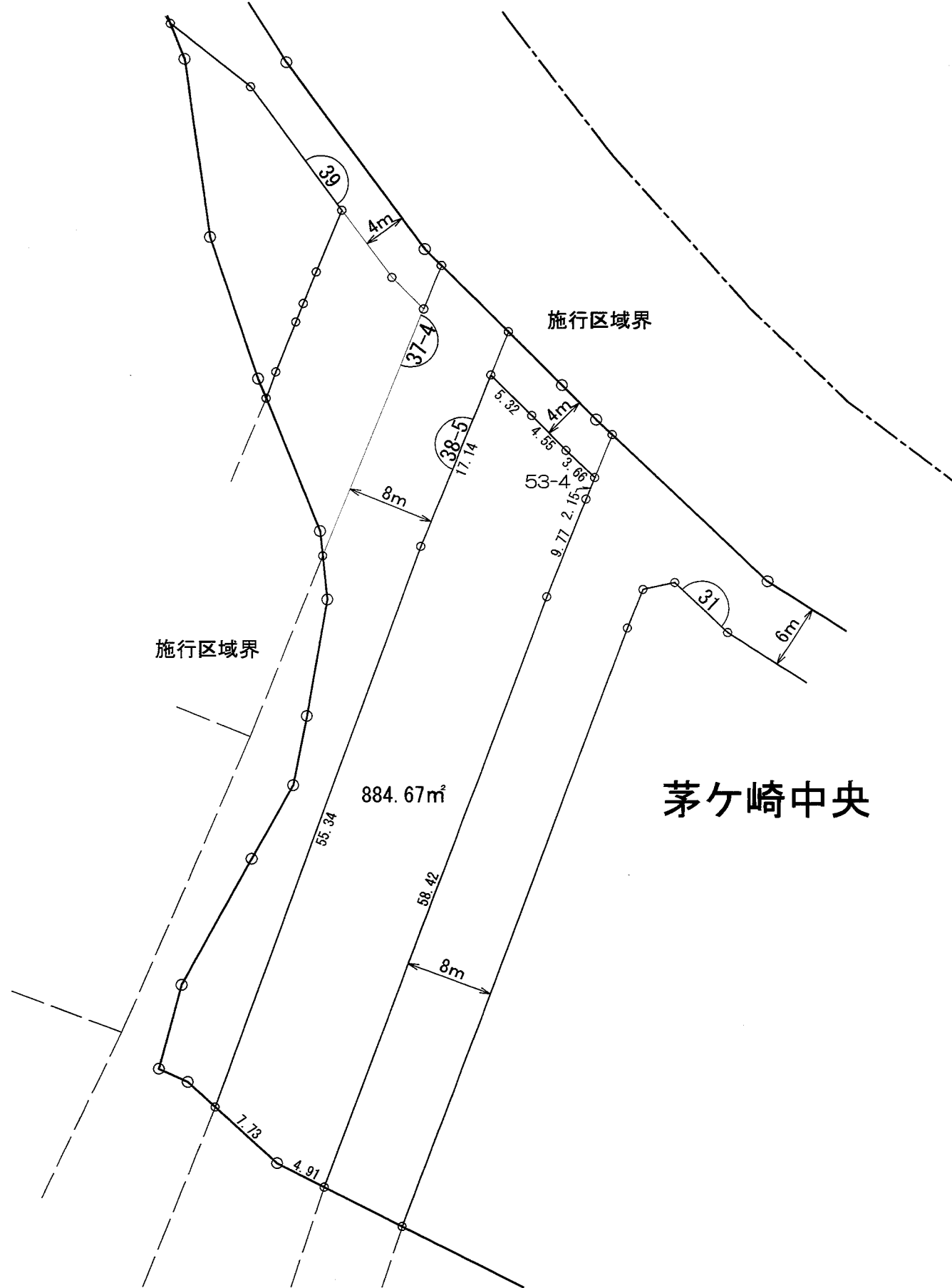
横浜市都筑区茅ヶ崎中央



換地図

街区番号 38-5

横浜市都筑区茅ヶ崎中央



茅ヶ崎中央

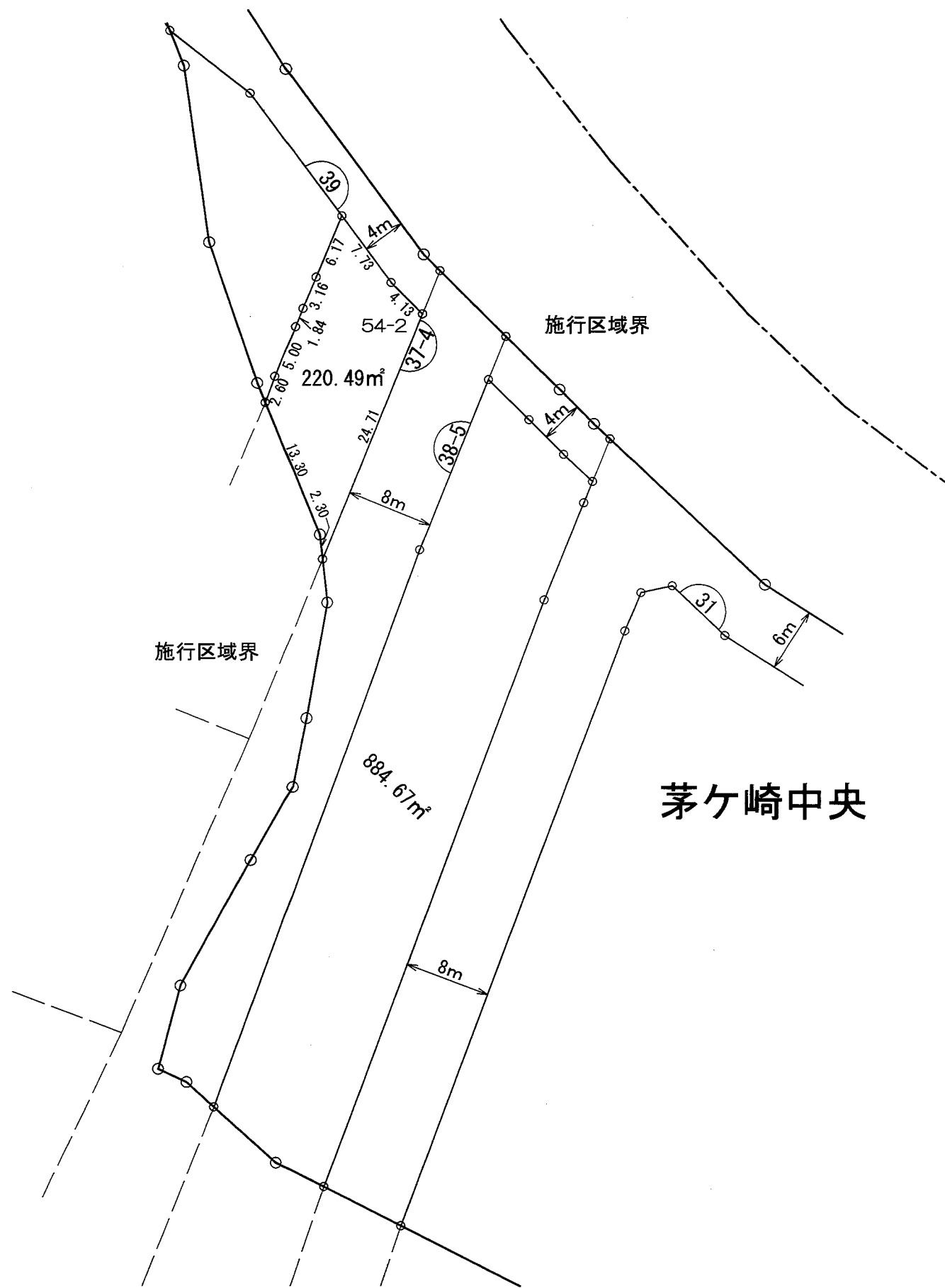
縮尺 1 : 500

凡 例	
	街区番号
	施行区域界
	町・丁目界
	換地位置 (1-1は地番)
	換地地積 (m ²)
	辺 長 (m)

換地 図

街区番号 37-4

横浜市都筑区茅ヶ崎中央



縮尺 1 : 500

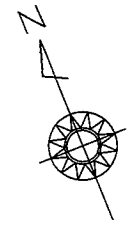
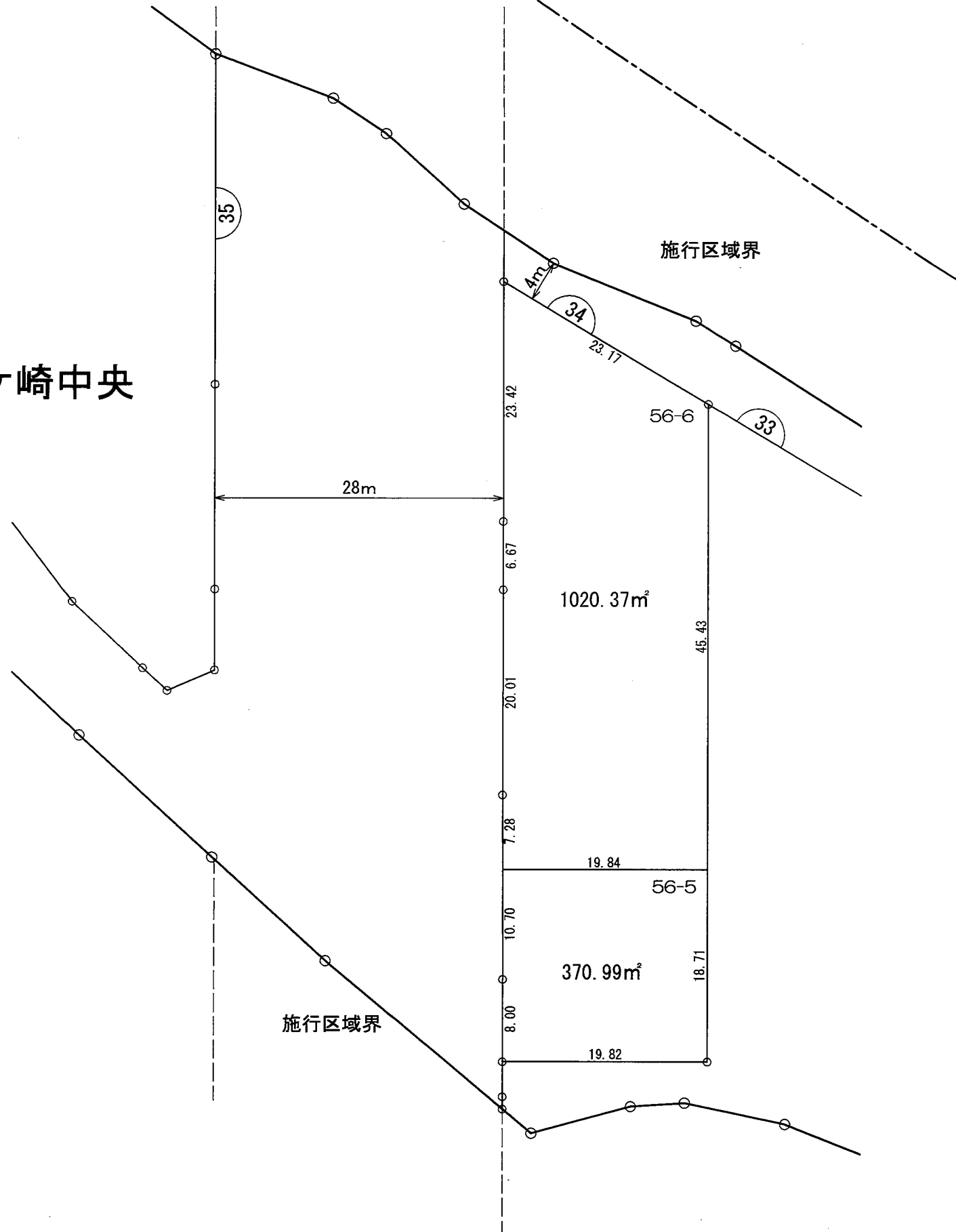
凡 例	
	街区番号
	施行区域界
	町・丁目界
	換地位置 (1-1 は地番)
	換地地積 (m ²)
	辺 長 (m)

換地 図

街区番号 34

横浜市都筑区茅ヶ崎中央

茅ヶ崎中央



縮尺 1 : 500

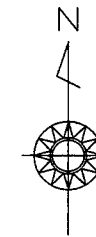
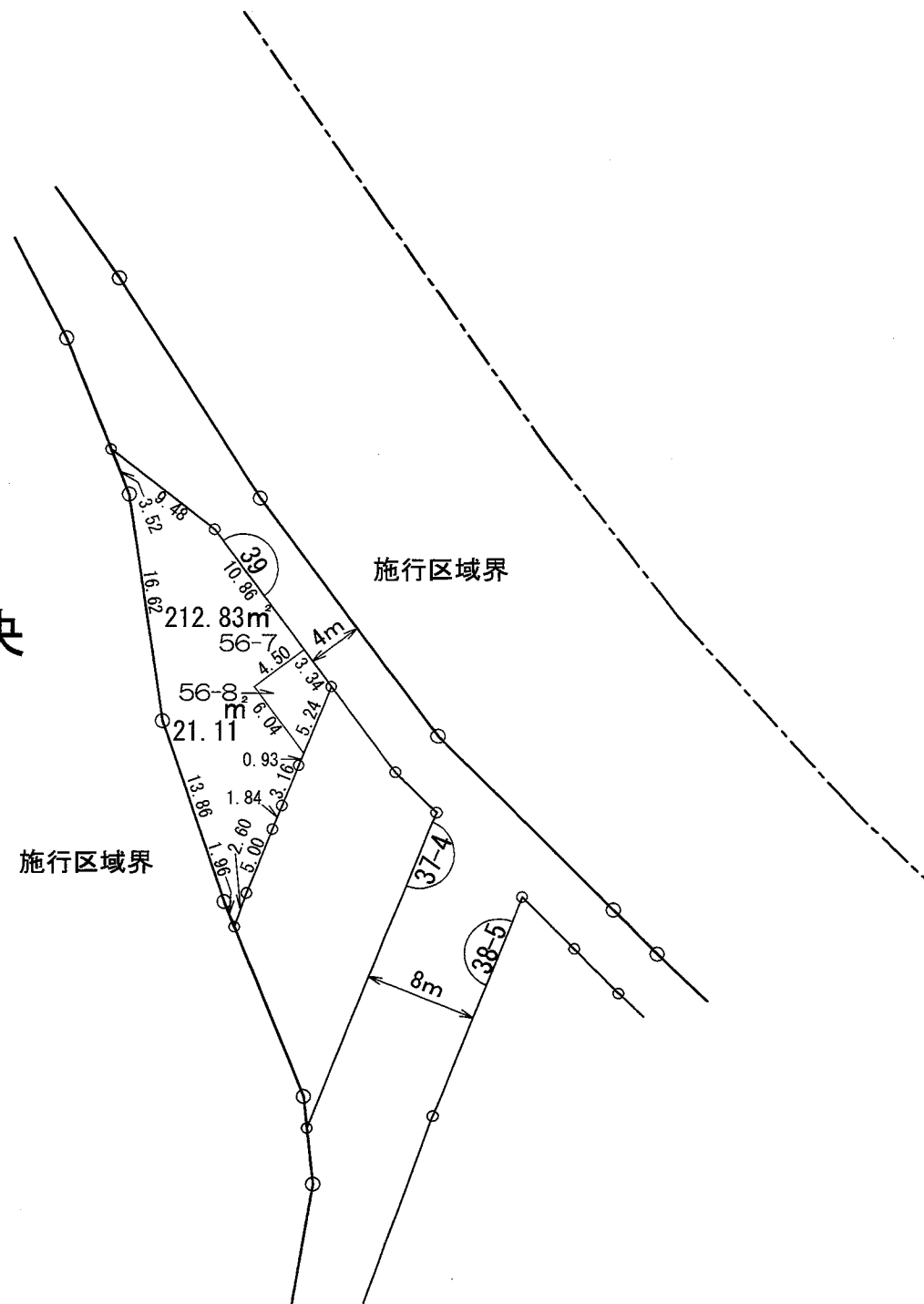
凡 例	
	街区番号
	施行区域界
	町・丁目界
	換地位置 (1-1 は地番)
	換地地積 (m ²)
	辺 長 (m)

換地図

街区番号 39

横浜市都筑区茅ヶ崎中央

茅ヶ崎中央



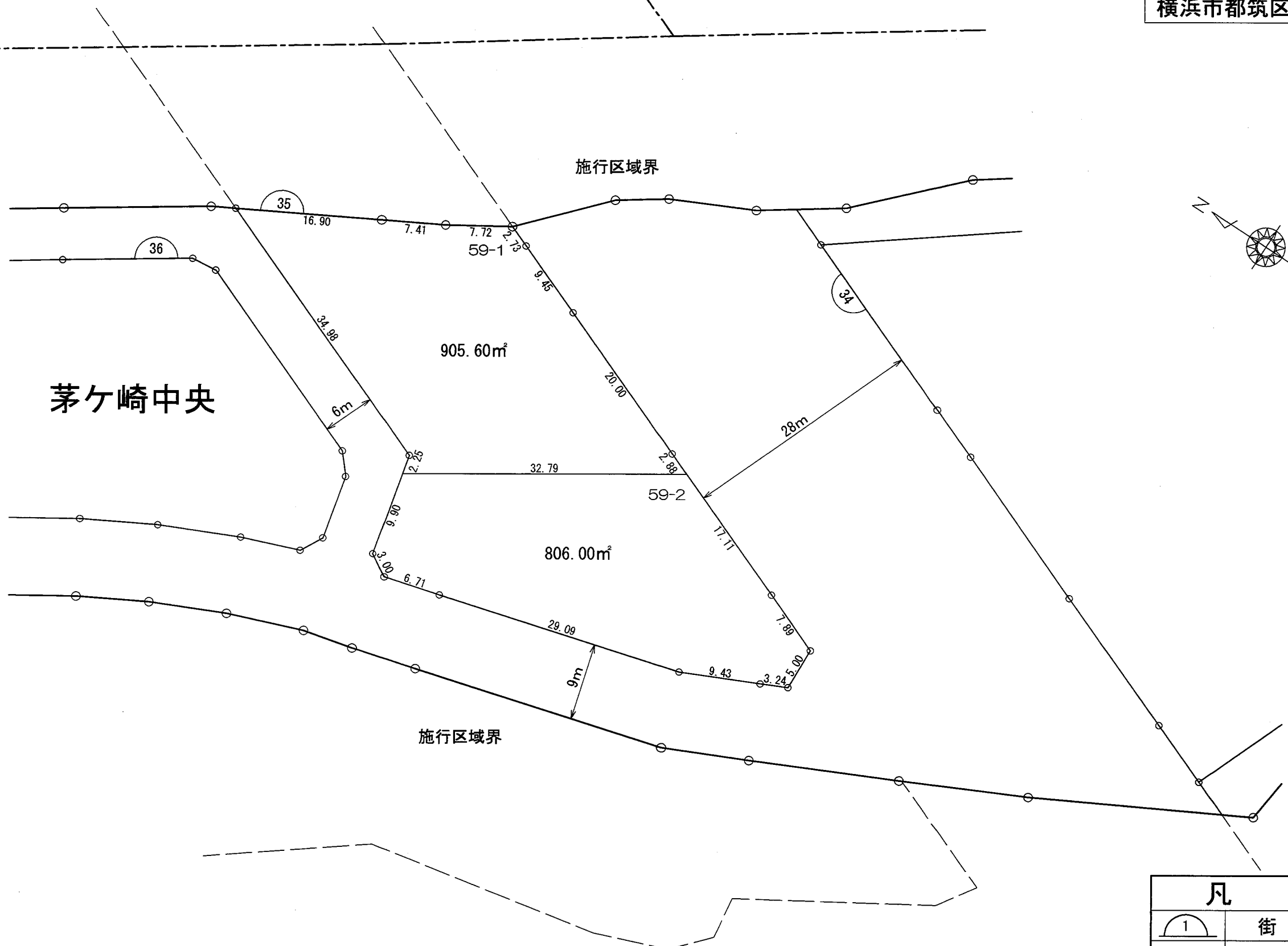
縮尺 1 : 500

凡 例	
	街区番号
	施行区域界
	町・丁目界
	換地位置 (1-1 は地番)
	換地地積 (m ²)
	辺 長 (m)

換地図

街区番号 35

横浜市都筑区茅ヶ崎中央



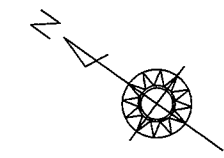
縮尺 1 : 500

凡 例	
	街区番号
	施行区域界
	町・丁目界
	換地位置 (1-1 は地番)
	換地地積 (m ²)
	辺 長 (m)

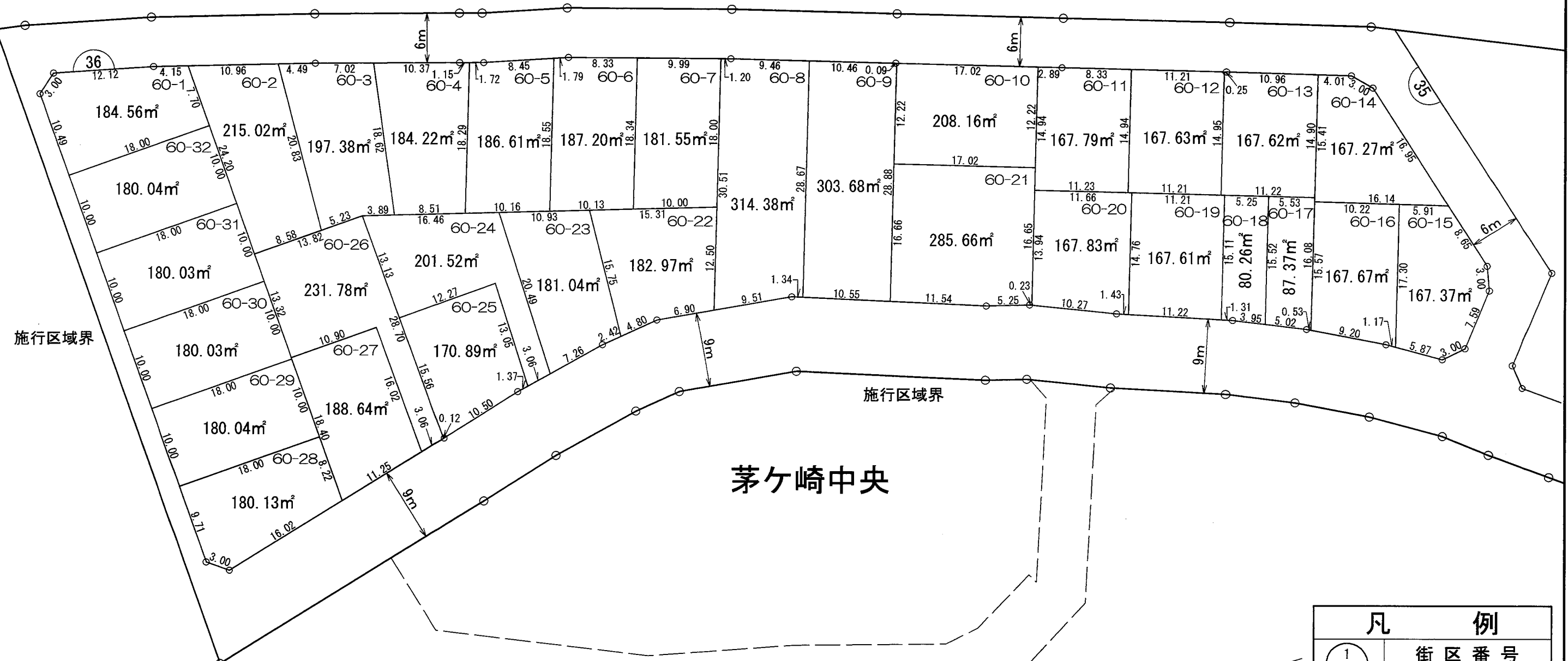
換地 図

街区番号 36

横浜市都筑区茅ヶ崎中央



施行区域界



茅ヶ崎中央

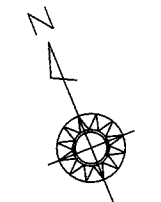
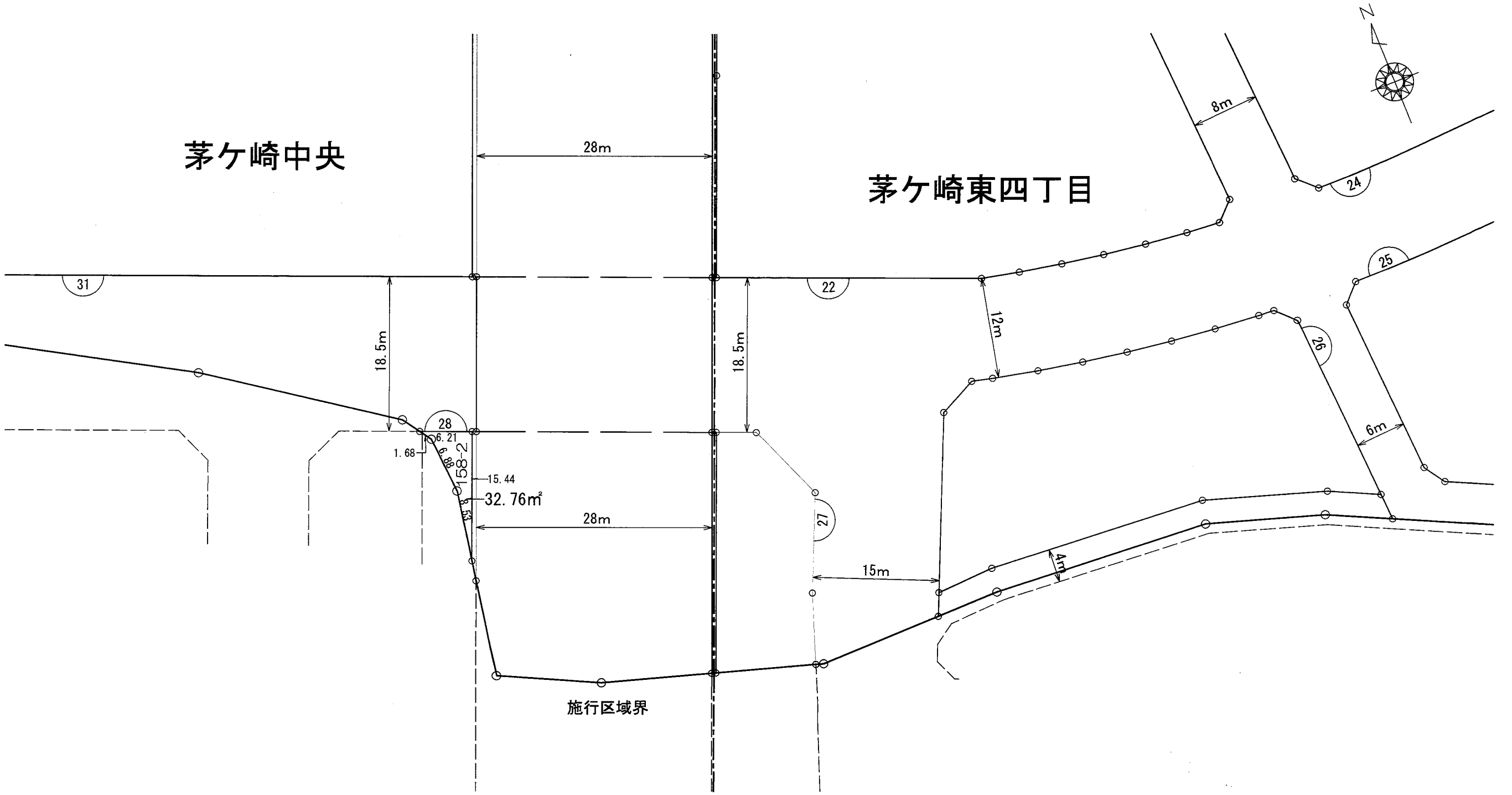
縮尺 1 : 500

凡 例	
	街区番号
	施行区域界
	町・丁目界
	換地位置 (1-1 は地番)
	換地地積 (m²)
	辺 長 (m)

換地 図

街区番号 28

横浜市都筑区茅ヶ崎中央



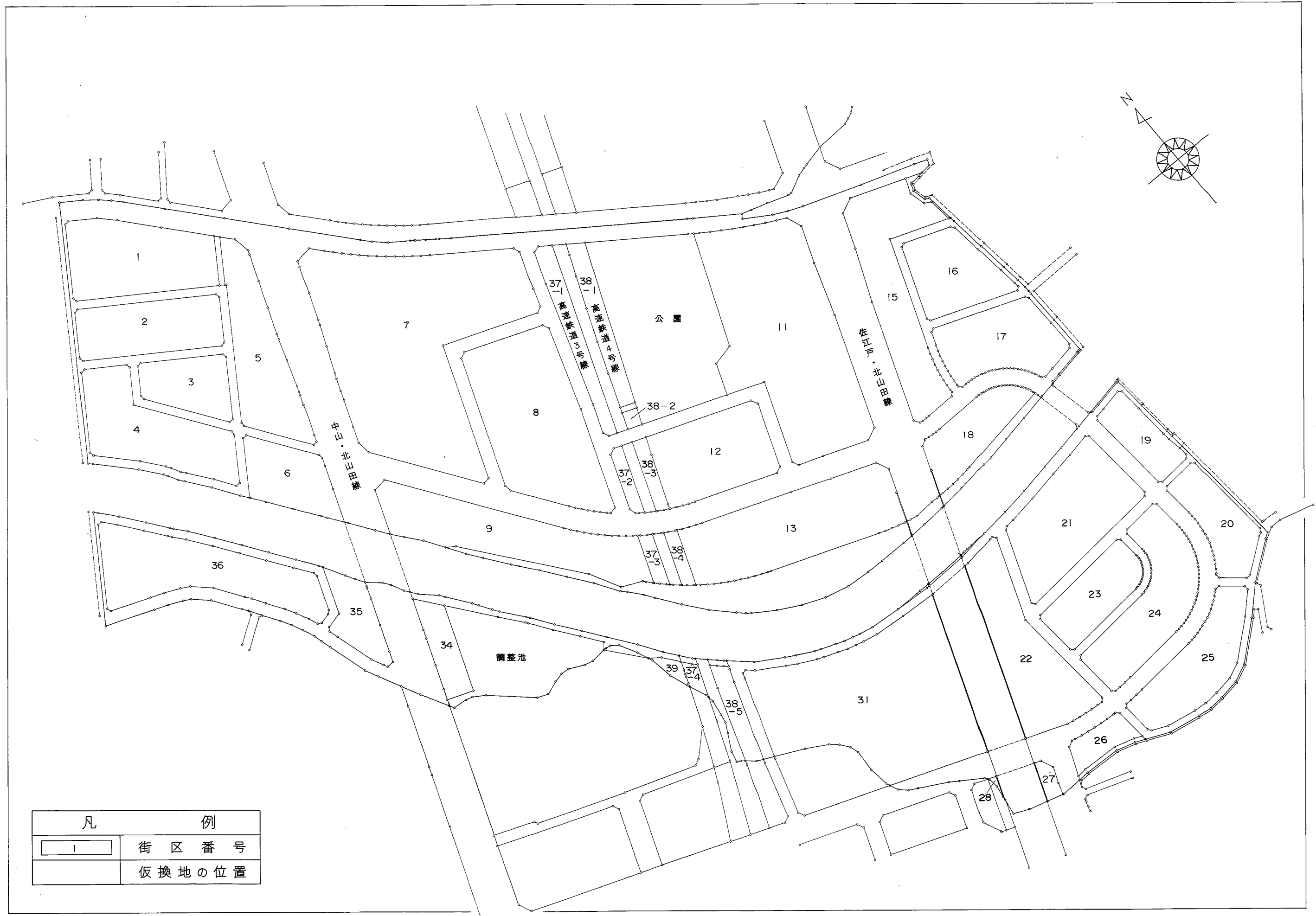
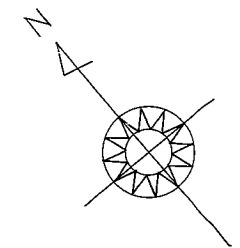
凡 例	
	街区番号
	施行区域界
	町・丁目界
	換地位置 (1-1 は地番)
	換地地積 (m ²)
	辺 長 (m)

縮尺 1 : 500

横浜北部新都市中央地区 土地区画整理事業

茅ヶ崎東四丁目

案内図

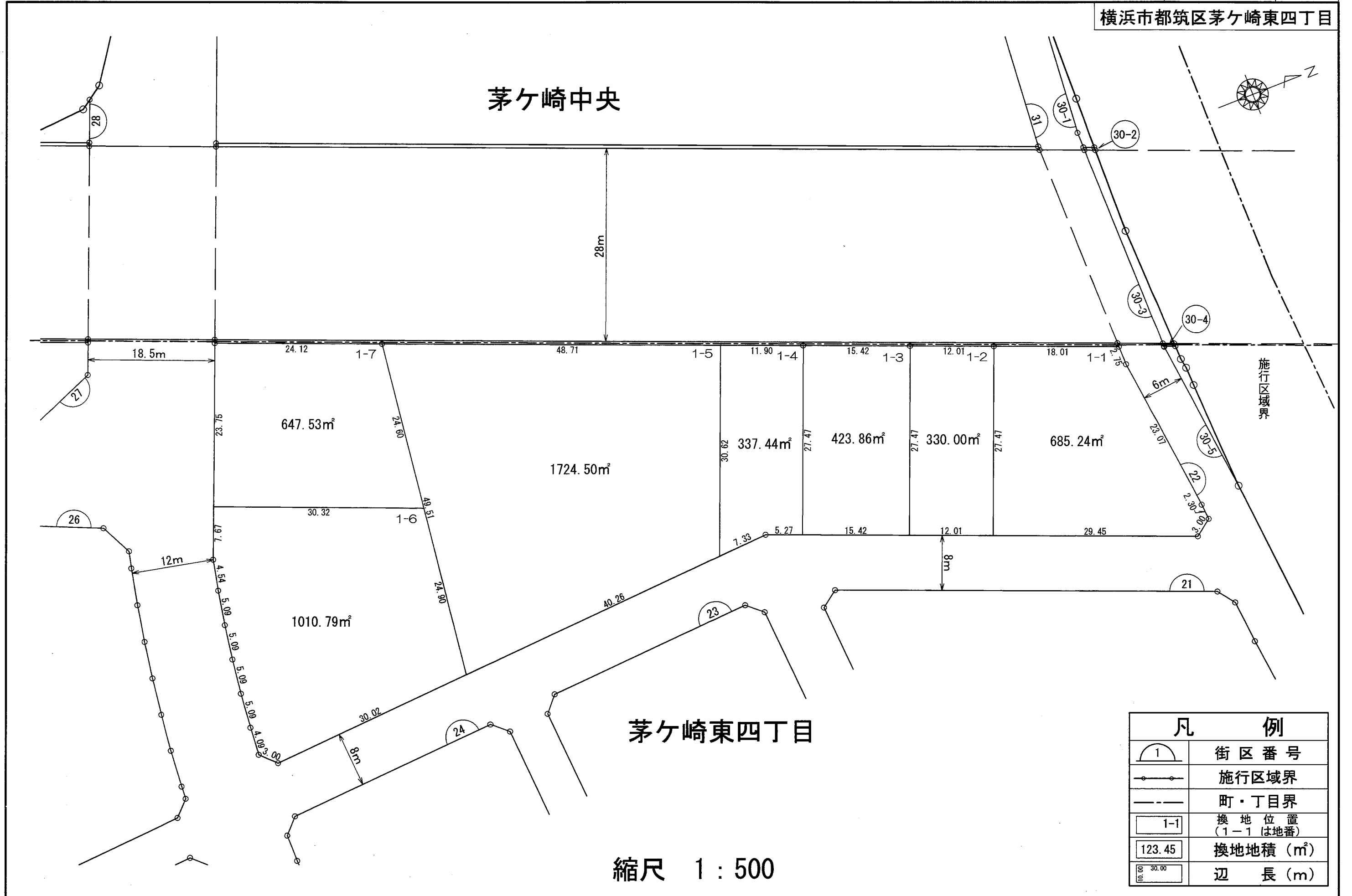


凡	例
	街区番号
	仮換地の位置

換地 図

街区番号 22

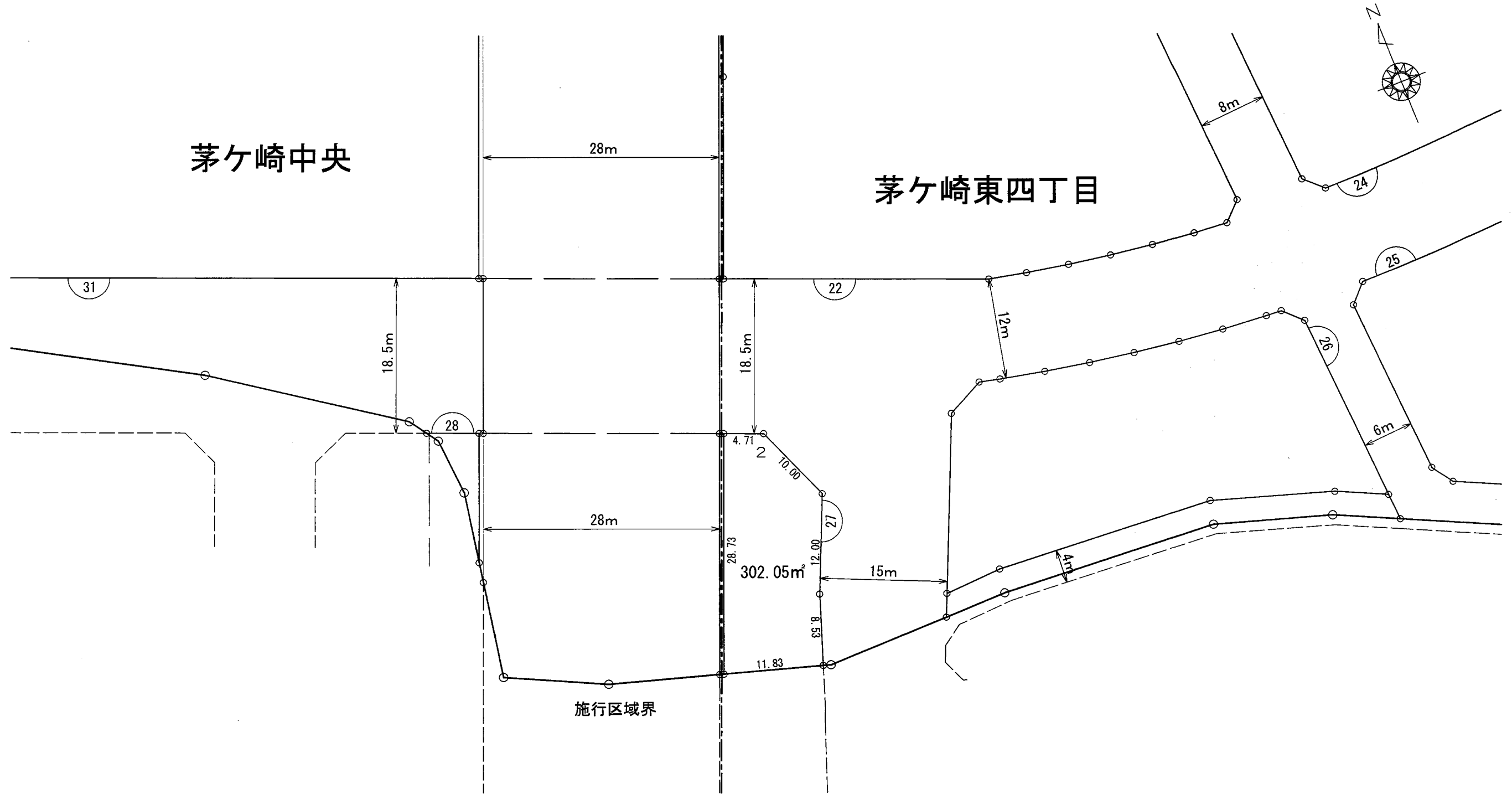
横浜市都筑区茅ヶ崎東四丁目



換地 図

街区番号 27

横浜市都筑区茅ヶ崎東四丁目



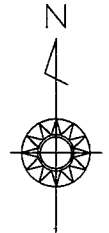
縮尺 1 : 500

凡 例	
	街区番号
	施行区域界
	町・丁目界
	換地位置 (1-1 は地番)
	換地地積 (m ²)
	辺 長 (m)

換地 図

街区番号 26

横浜市都筑区茅ヶ崎東四丁目



施行区域界

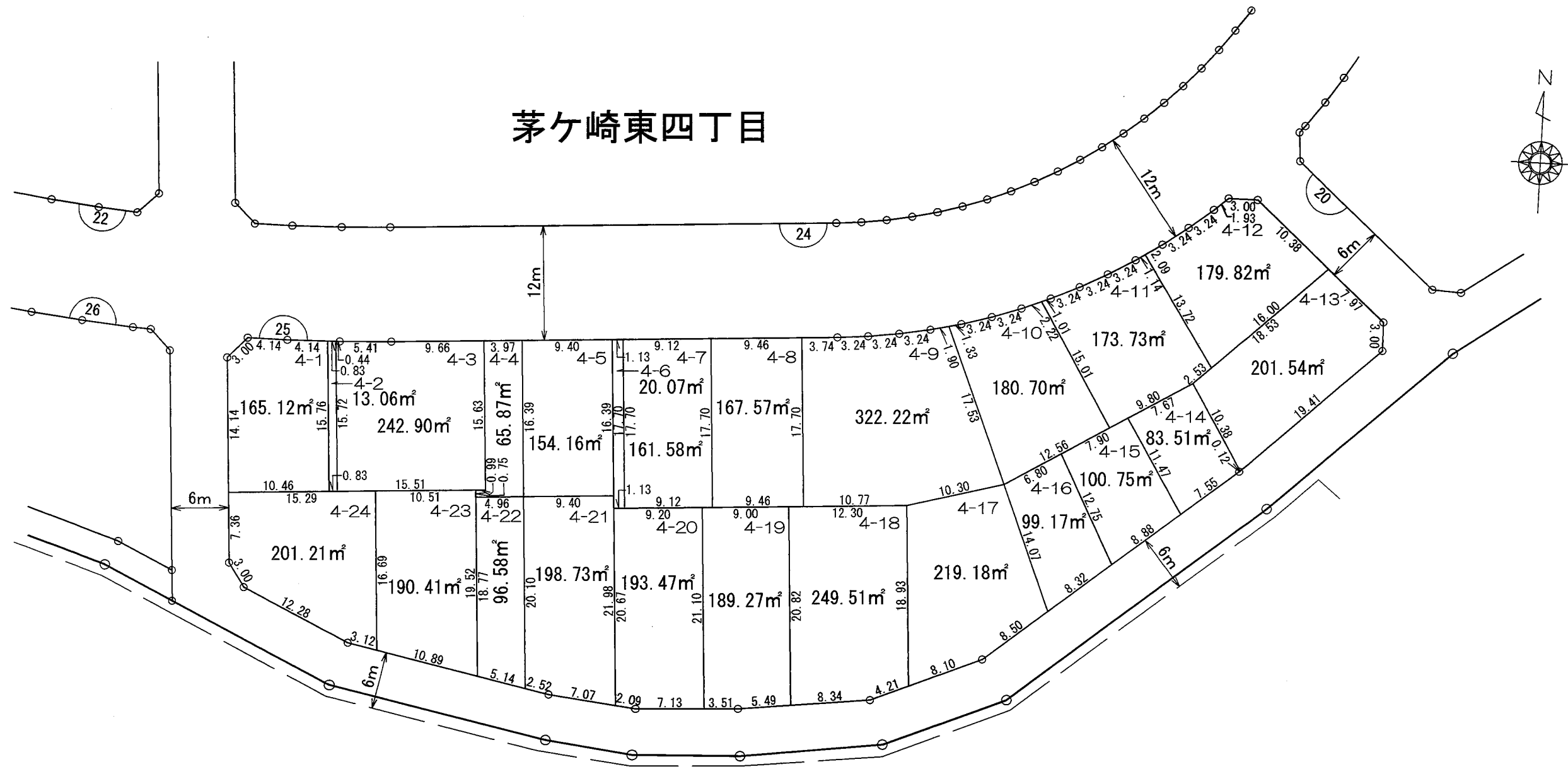
縮尺 1 : 500

凡 例	
	街区番号
	施行区域界
	町・丁目界
	換地位置 (1-1 は地番)
	換地地積 (m ²)
	辺 長 (m)

換地 図

街区番号 25

横浜市都筑区茅ヶ崎東四丁目



施行区域界

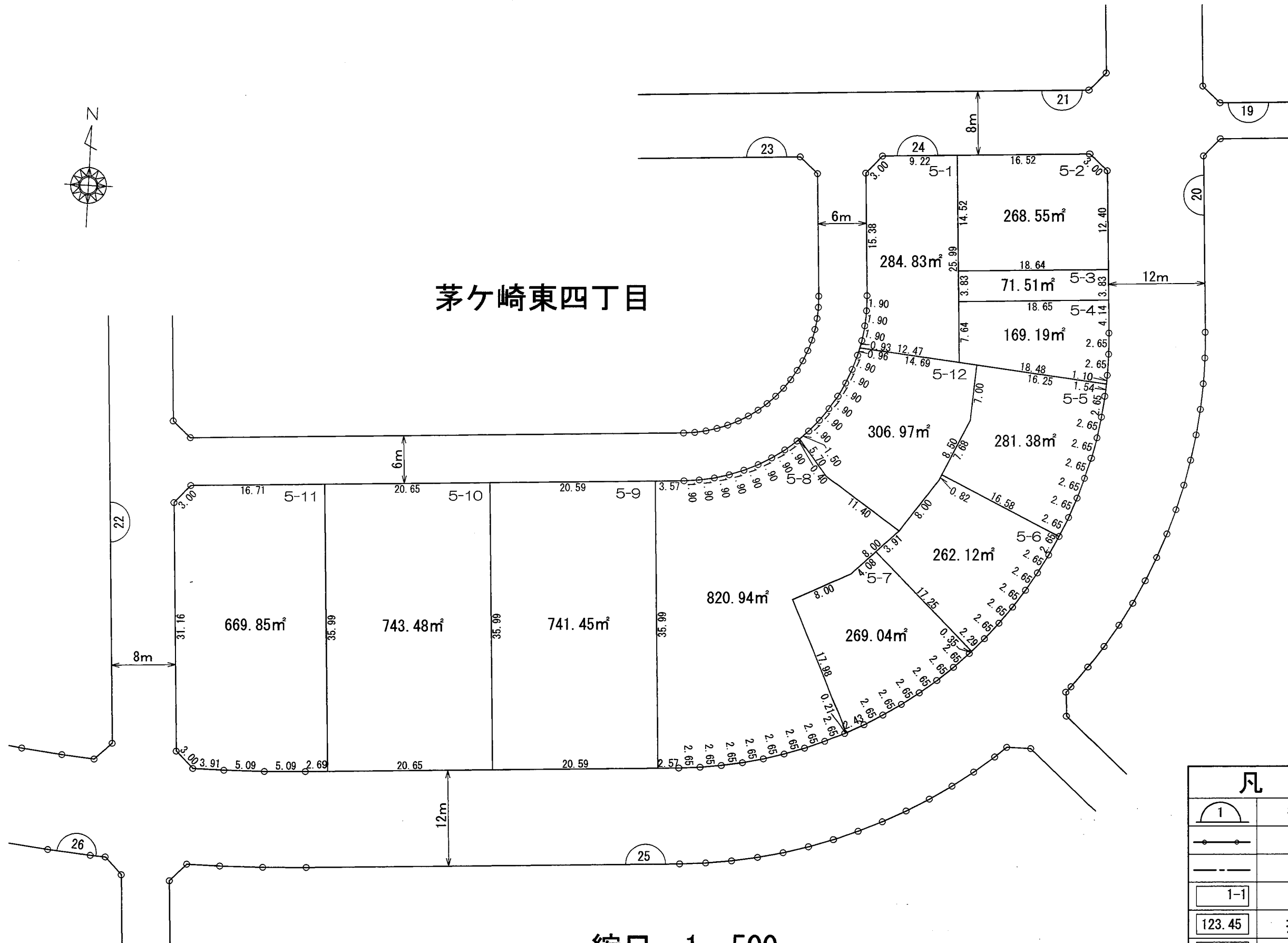
縮尺 1 : 500

凡 例	
	街区番号
	施行区域界
	町・丁目界
	換地位置 (1-1 は地番)
	換地地積 (m ²)
	辺 長 (m)

換地 図

街区番号 24

横浜市都筑区茅ヶ崎東四丁目



茅ヶ崎東四丁目

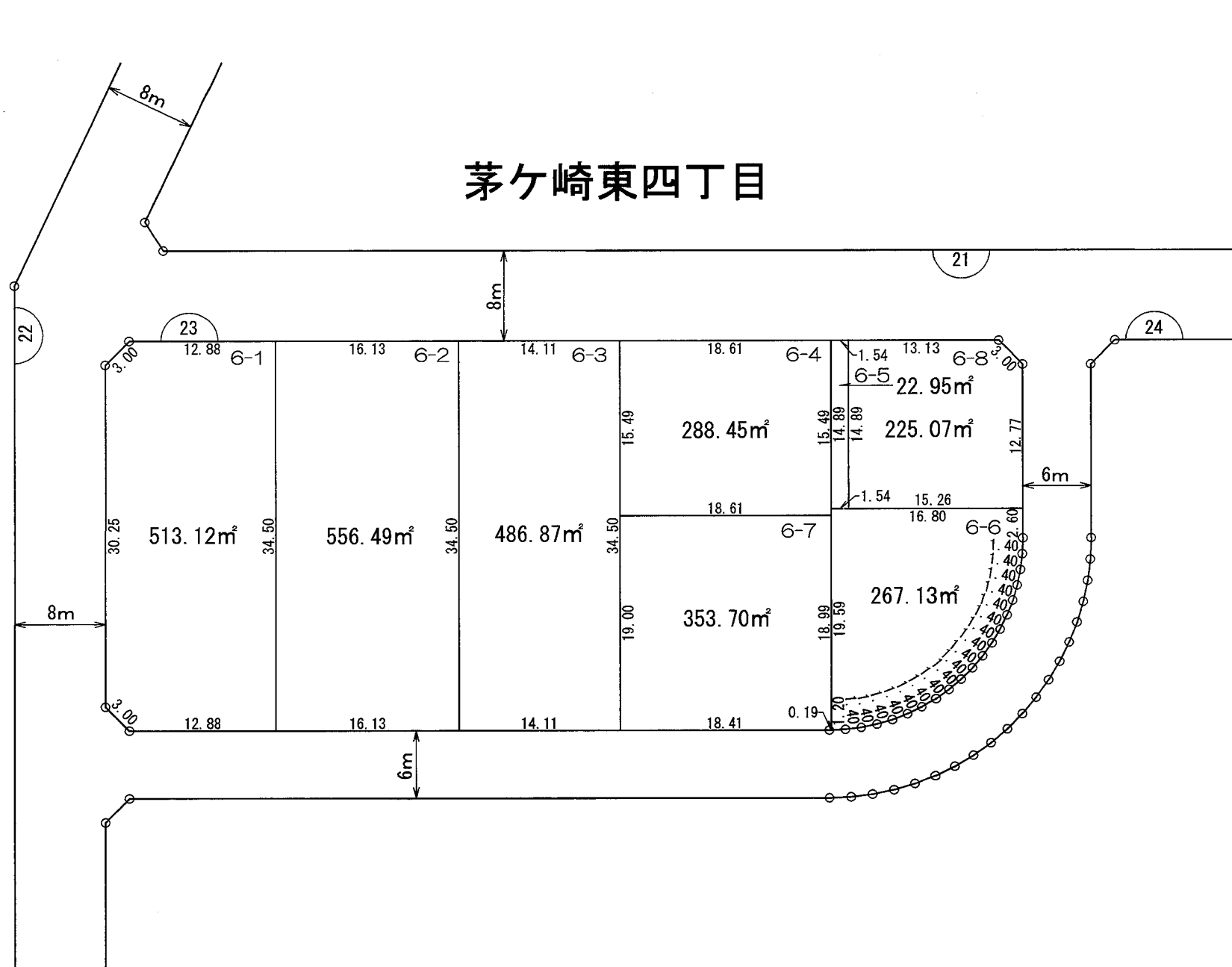
縮尺 1 : 500

凡 例	
	街区番号
	施行区域界
	町・丁目界
	換地位置 (1-1 は地番)
	換地地積 (m ²)
	辺 長 (m)

換地 図

街区番号 23

横浜市都筑区茅ヶ崎東四丁目



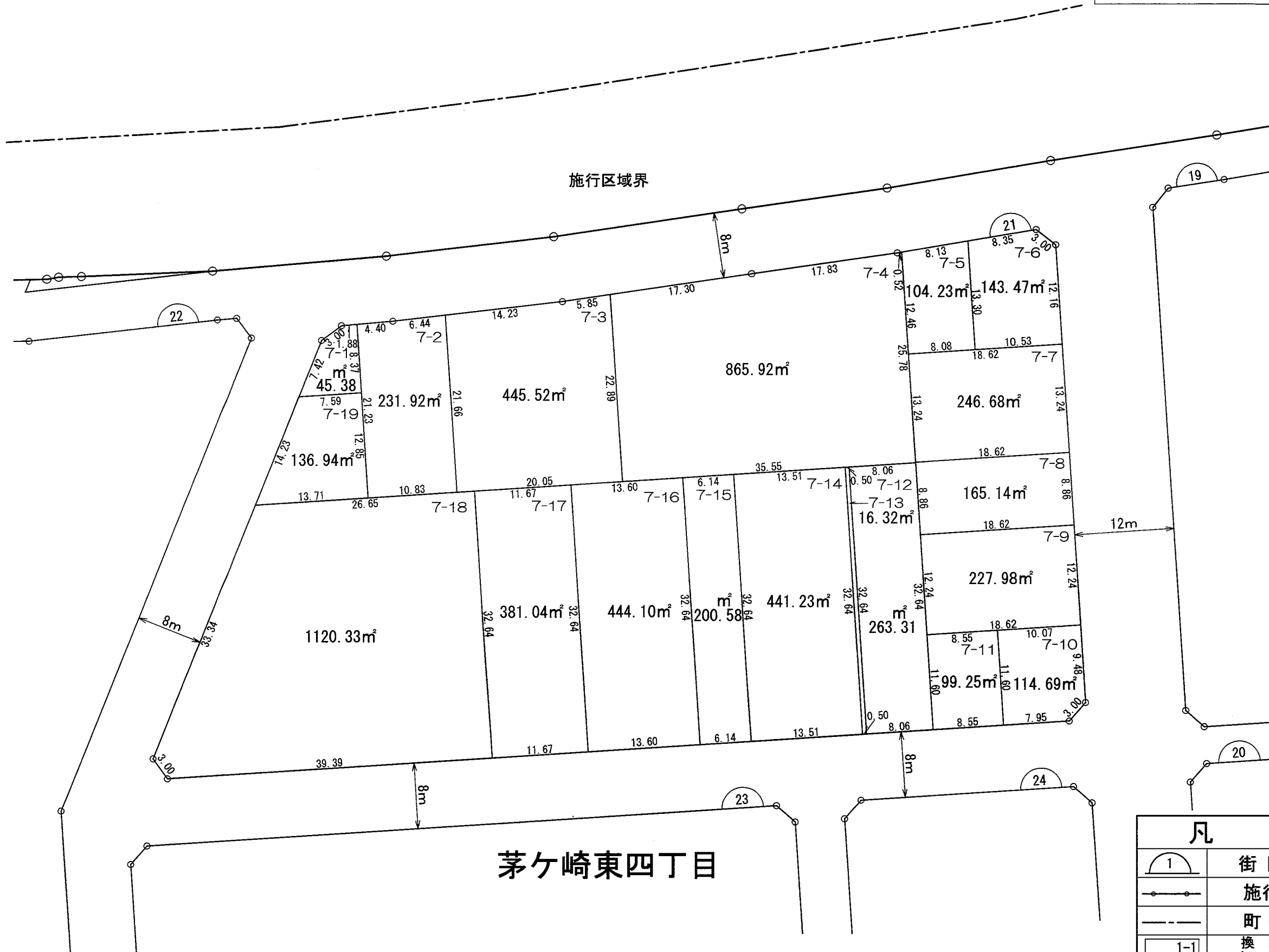
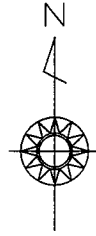
縮尺 1 : 500

凡 例	
	街区番号
	施行区域界
	町・丁目界
	換地位置 (1-1 は地番)
	換地地積 (m ²)
	辺 長 (m)

換地 図

街区番号 21

横浜市都筑区茅ヶ崎東四丁目



茅ヶ崎東四丁目

縮尺 1 : 500

凡 例	
	街区番号
	施行区域界
	町・丁目界
	換地位置 (1-1 は地番)
	換地地積 (m ²)
	辺 長 (m)

換地図

街区番号 19

横浜市都筑区茅ヶ崎東四丁目



縮尺 1 : 500

凡 例	
	街区番号
	施行区域界
	町・丁目界
	換地位置 (1-1 は地番)
	換地地積 (m ²)
	辺 長 (m)

換地 図

街区番号 20

横浜市都筑区茅ヶ崎東四丁目

茅ヶ崎東四丁目



施行区域界

施行区域界

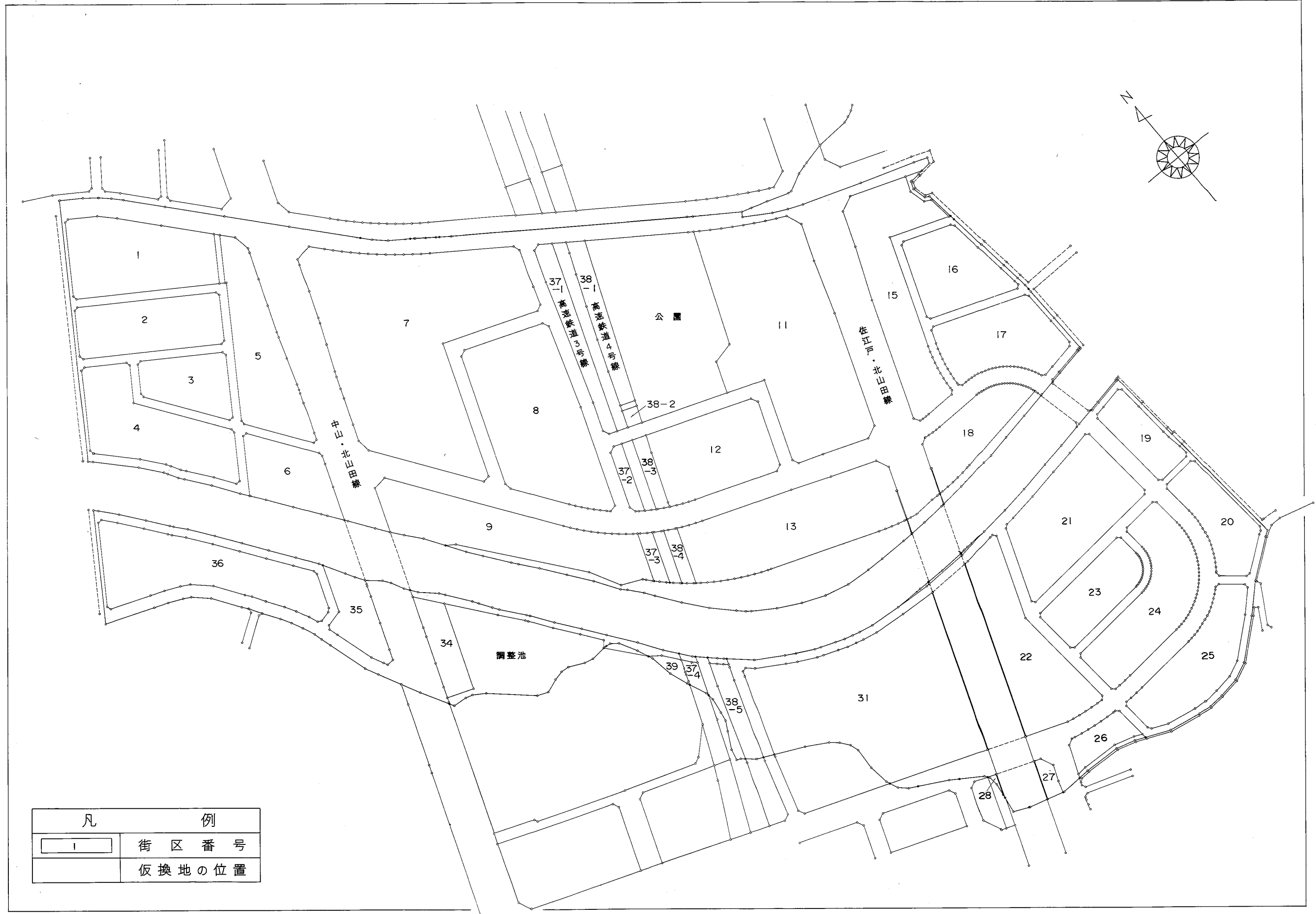
縮尺 1 : 500

凡 例	
	街区番号
	施行区域界
	町・丁目界
	換地位置 (1-1 は地番)
	換地地積 (m ²)
	辺 長 (m)

横浜北部新都市中央地区 土地区画整理事業

大圃町

案内図



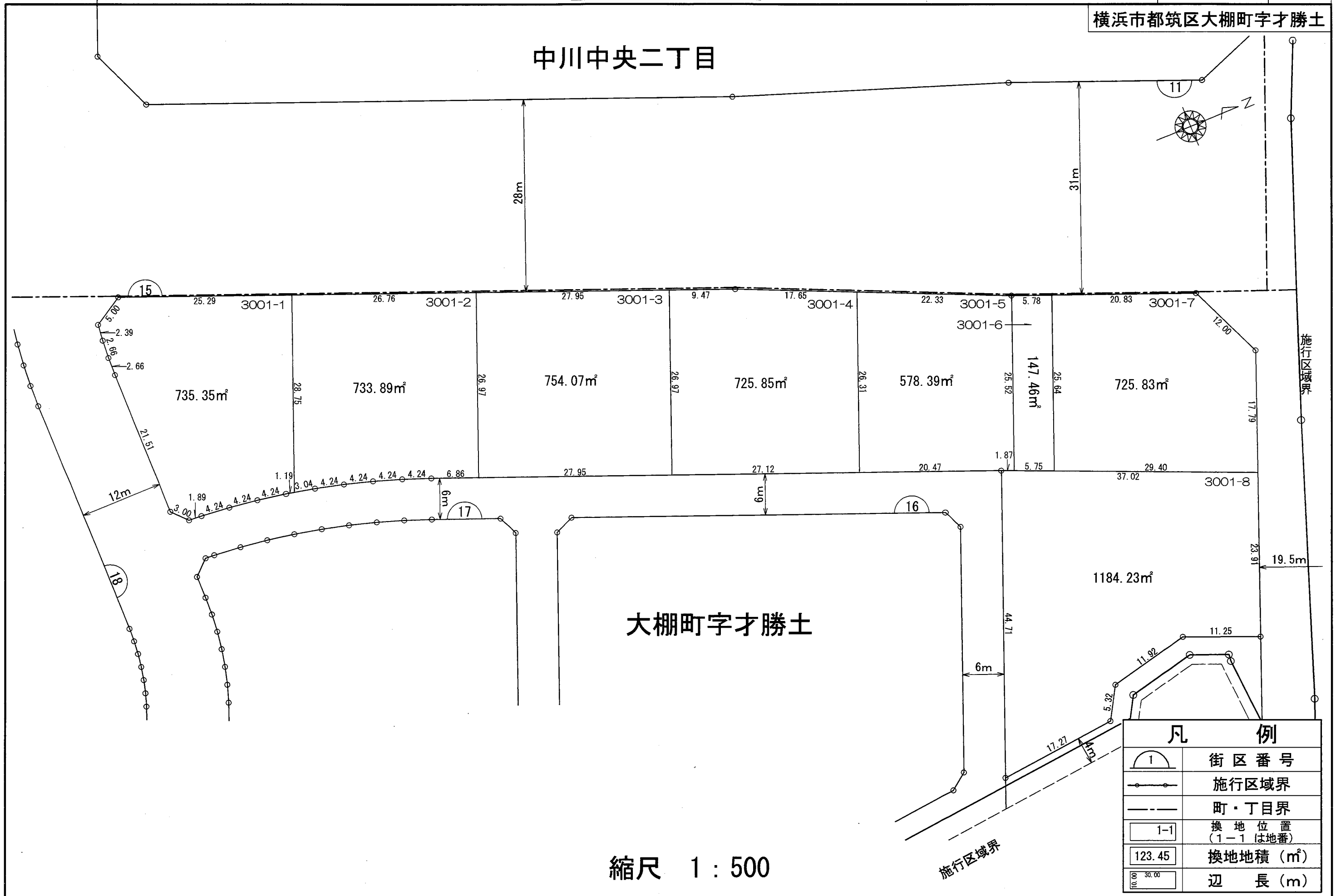
凡	例
	街区番号
	仮換地の位置

換地図

街区番号 15

横浜市都筑区大柵町字才勝土

中川中央二丁目



縮尺 1 : 500

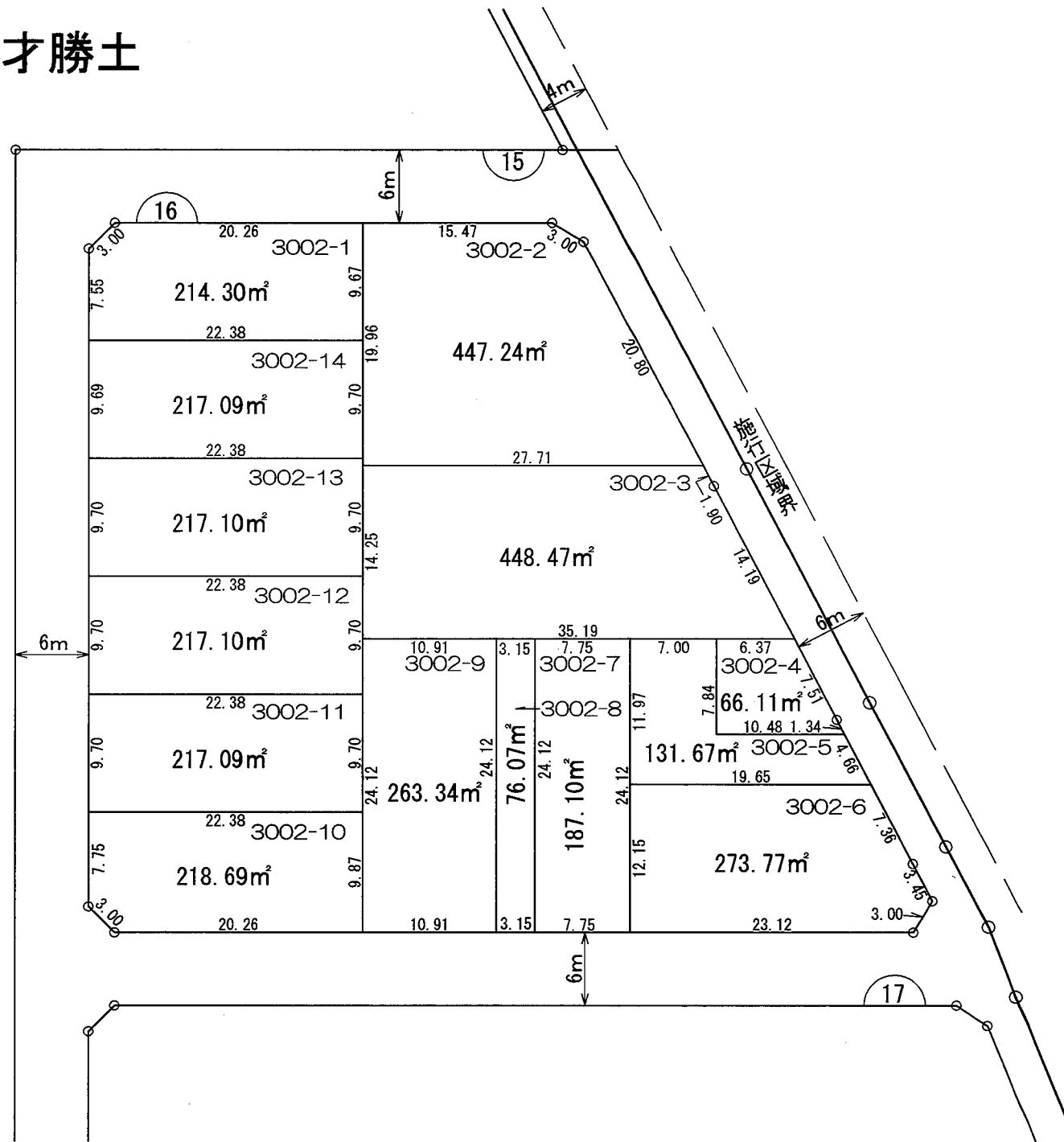
凡 例	
	街区番号
	施行区域界
	町・丁目界
	換地位置 (1-1 は地番)
	換地地積 (m²)
	辺 長 (m)

換地 図

街区番号 16

横浜市都筑区大柵町字才勝土

大柵町字才勝土



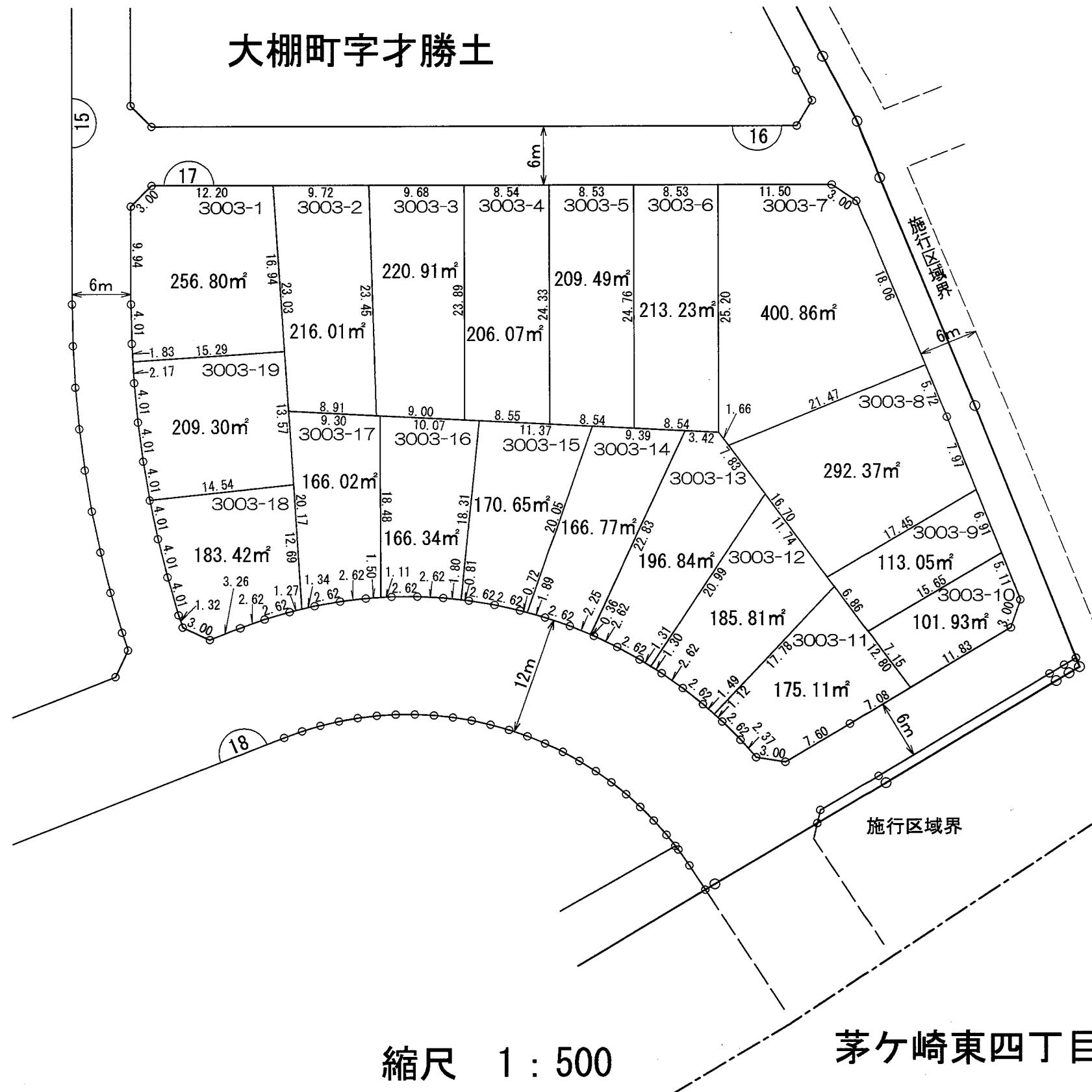
縮尺 1 : 500

凡 例	
	街区番号
	施行区域界
	町・丁目界
	換地位置 (1-1 は地番)
	換地地積 (m ²)
	辺 長 (m)

換地図

街区番号 17

横浜市都筑区大柵町字才勝土



縮尺 1 : 500

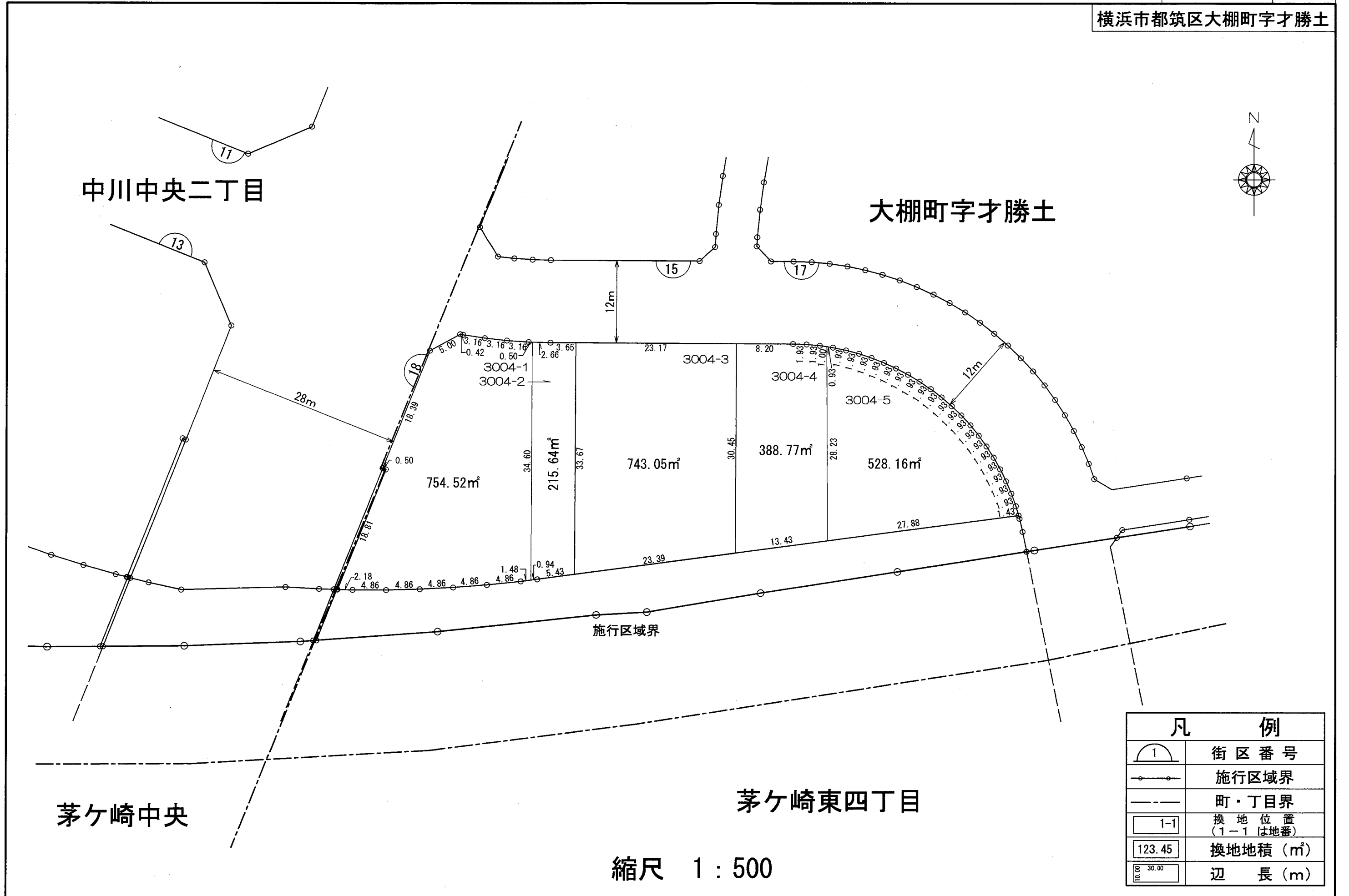
茅ヶ崎東四丁目

凡 例	
	街区番号
	施行区域界
	町・丁目界
	換地位置 (1-1 は地番)
	換地地積 (m ²)
	辺 長 (m)

換地 図

街区番号 18

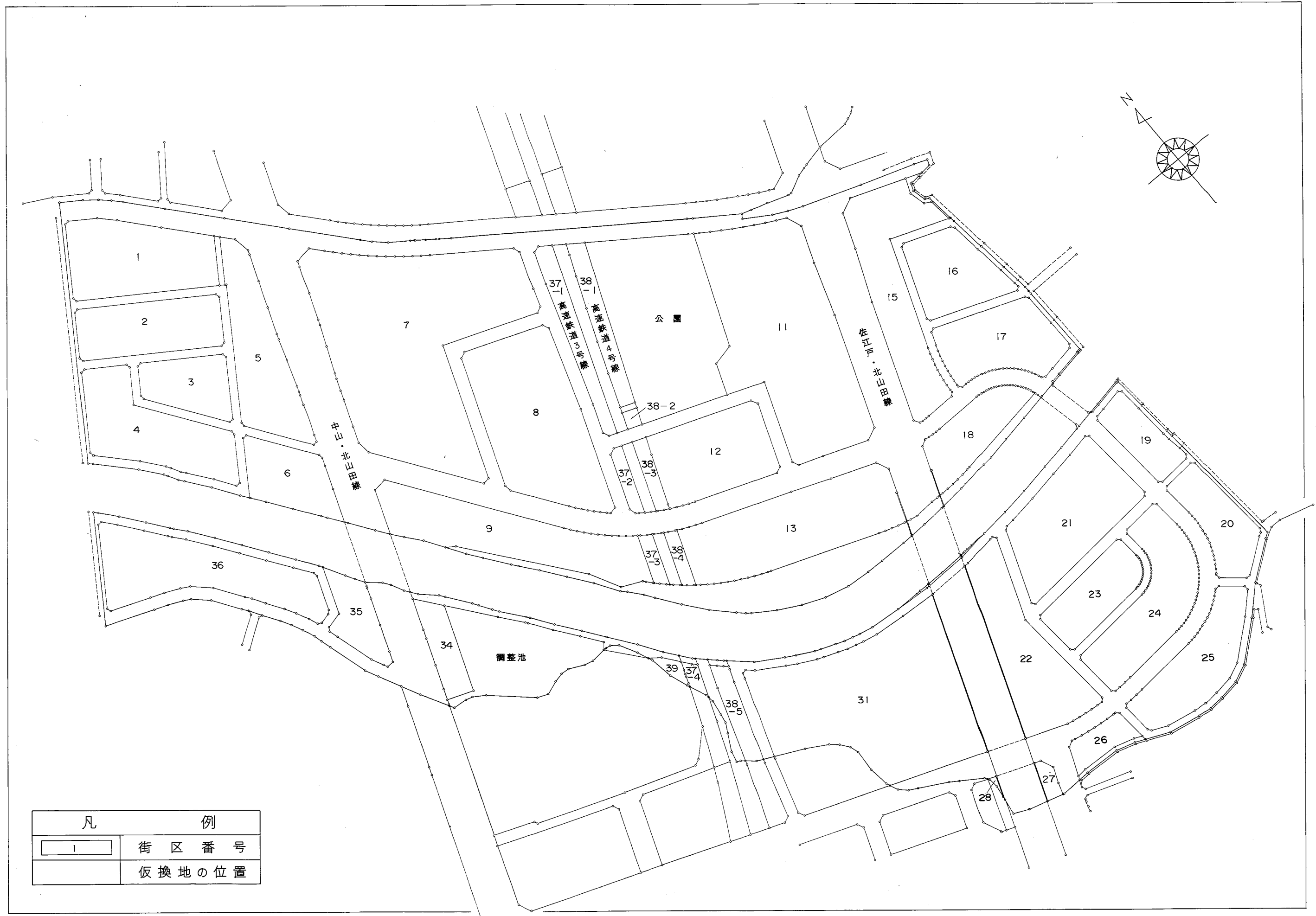
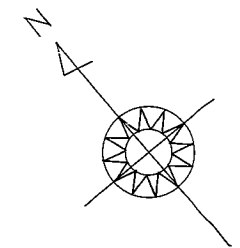
横浜市都筑区大柵町字才勝土



横浜北部新都市中央地区 土地区画整理事業

中川八丁目

案内図



凡	例
	街区番号
	仮換地の位置

換地図

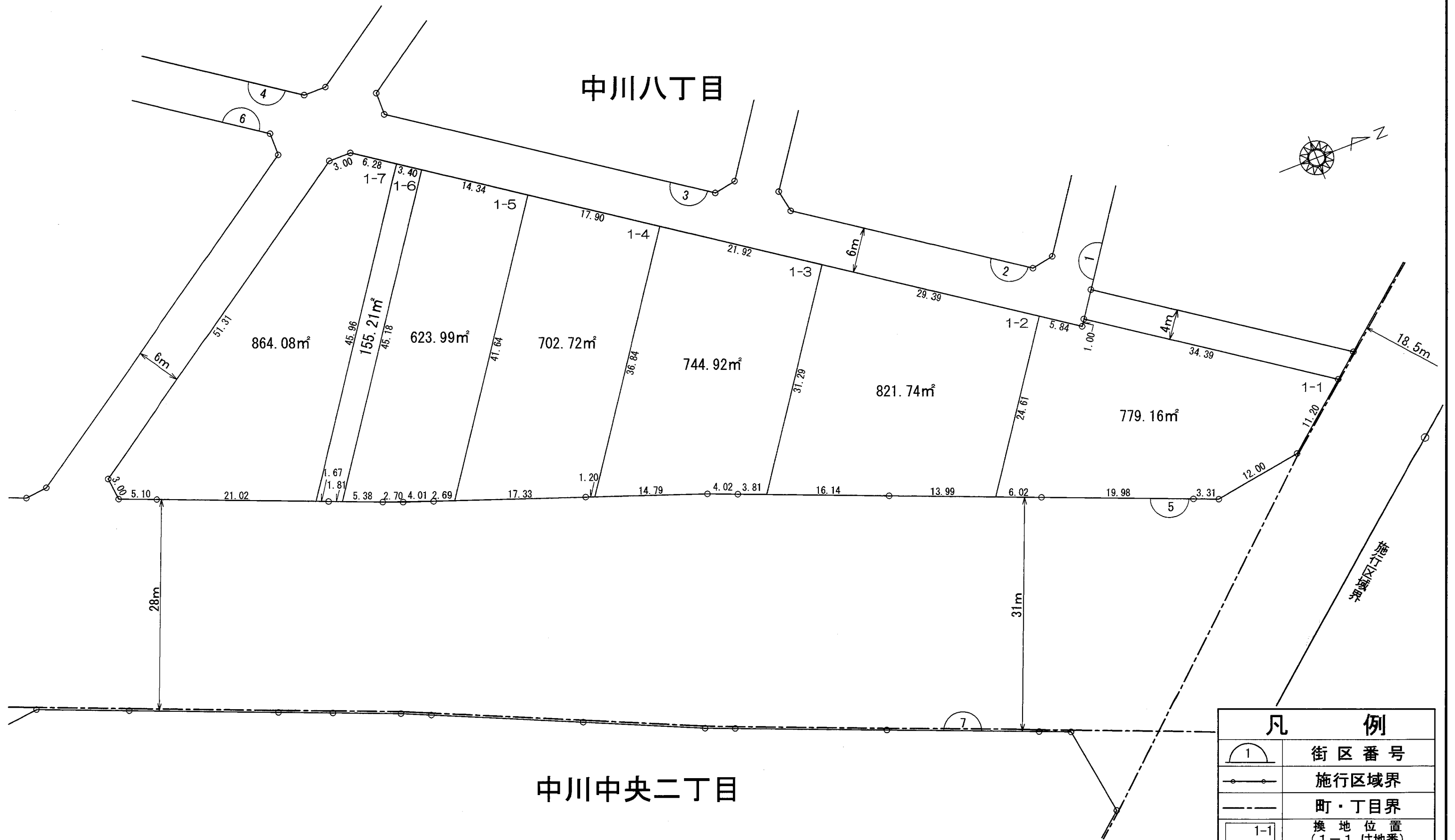
街区番号 5

横浜市都筑区中川八丁目

中川八丁目

中川中央二丁目

縮尺 1 : 500

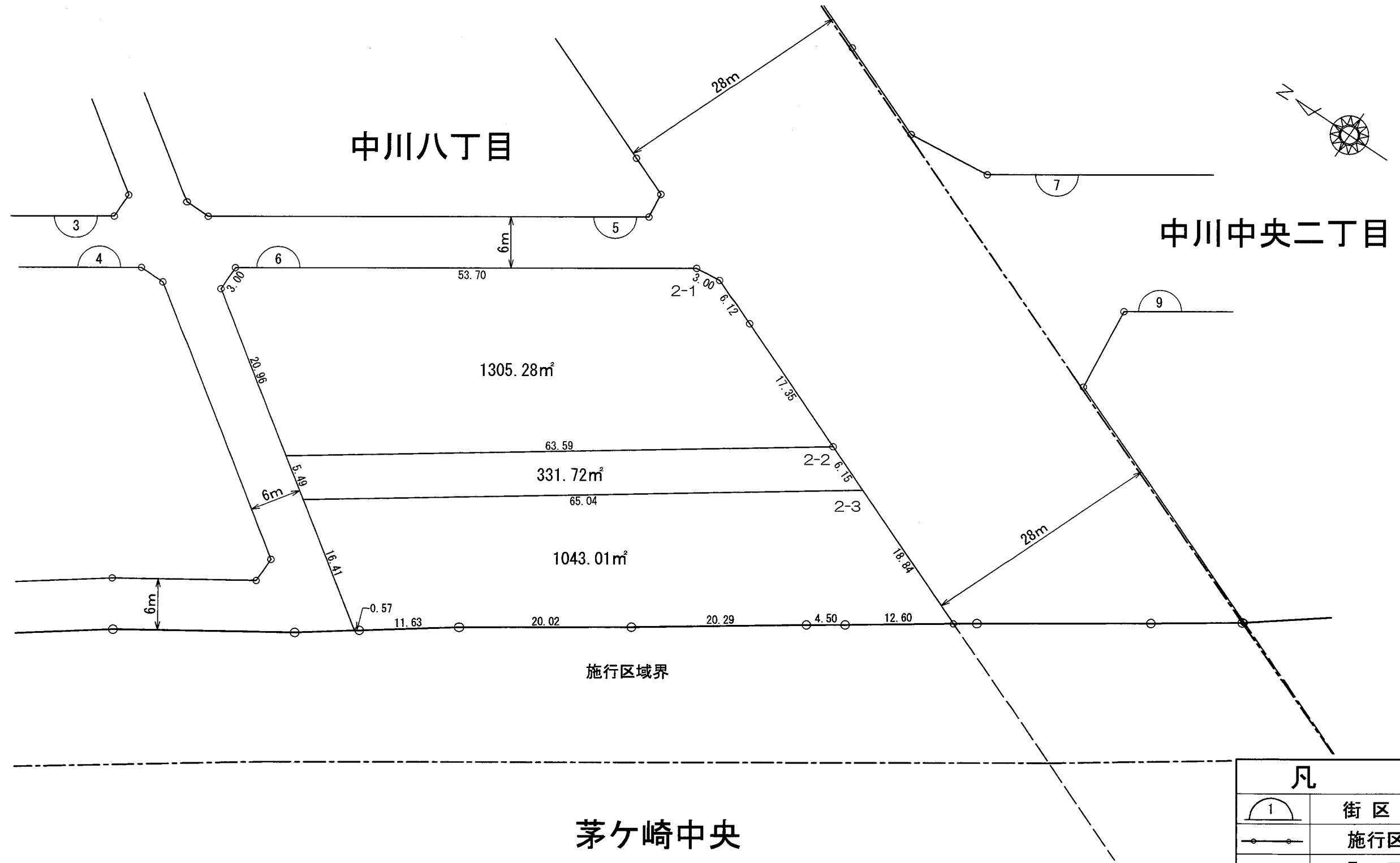


凡 例	
	街区番号
	施行区域界
	町・丁目界
	換地位置 (1-1 は地番)
	換地地積 (m ²)
	辺 長 (m)

換地図

街区番号 6

横浜市都筑区中川八丁目



茅ヶ崎中央

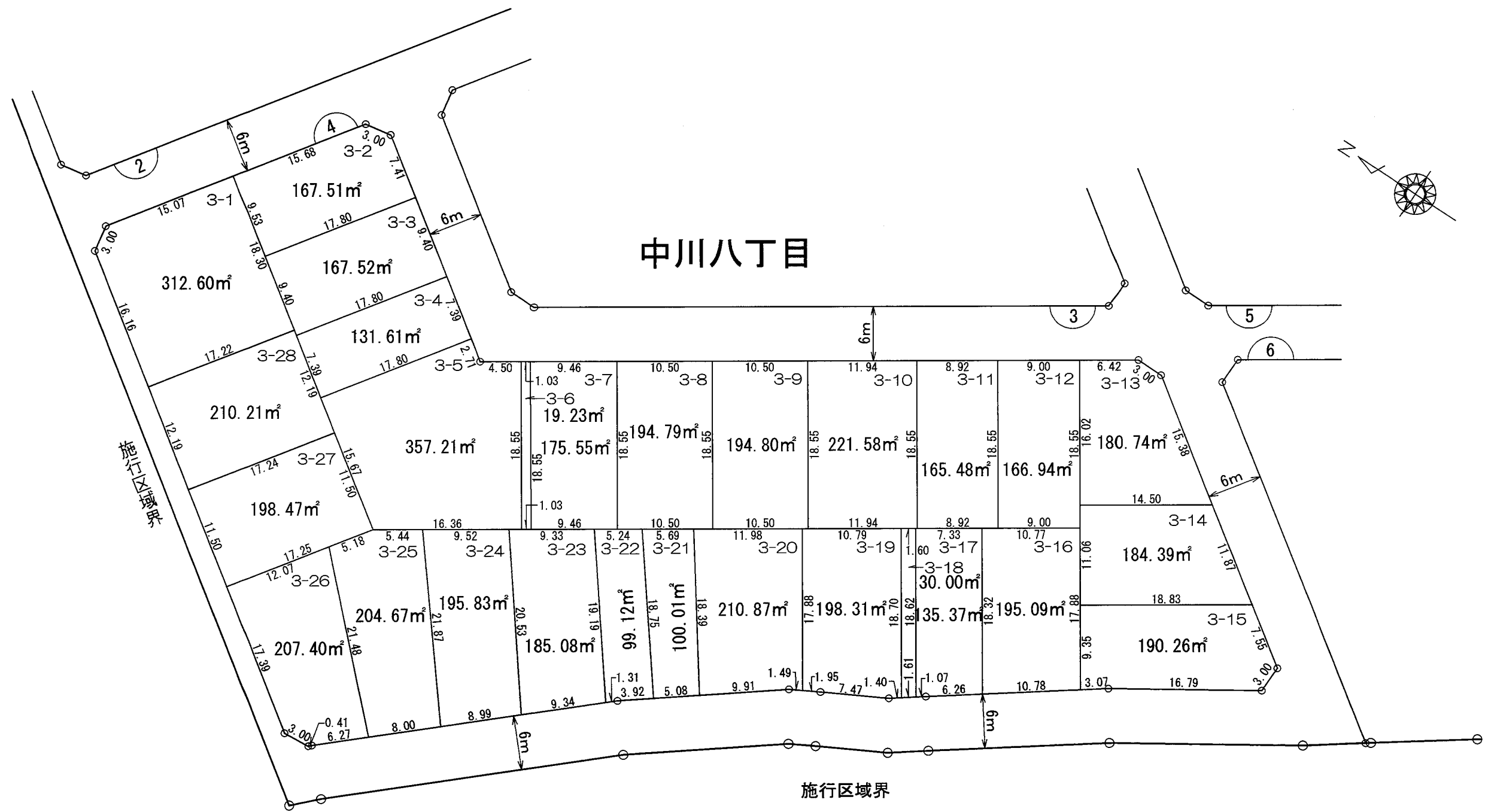
縮尺 1 : 500

凡 例	
	街区番号
	施行区域界
	町・丁目界
	換地位置 (1-1 は地番)
	換地地積 (m ²)
	辺 長 (m)

換地 図

街区番号 4

横浜市都筑区中川八丁目



茅ヶ崎中央

縮尺 1 : 500

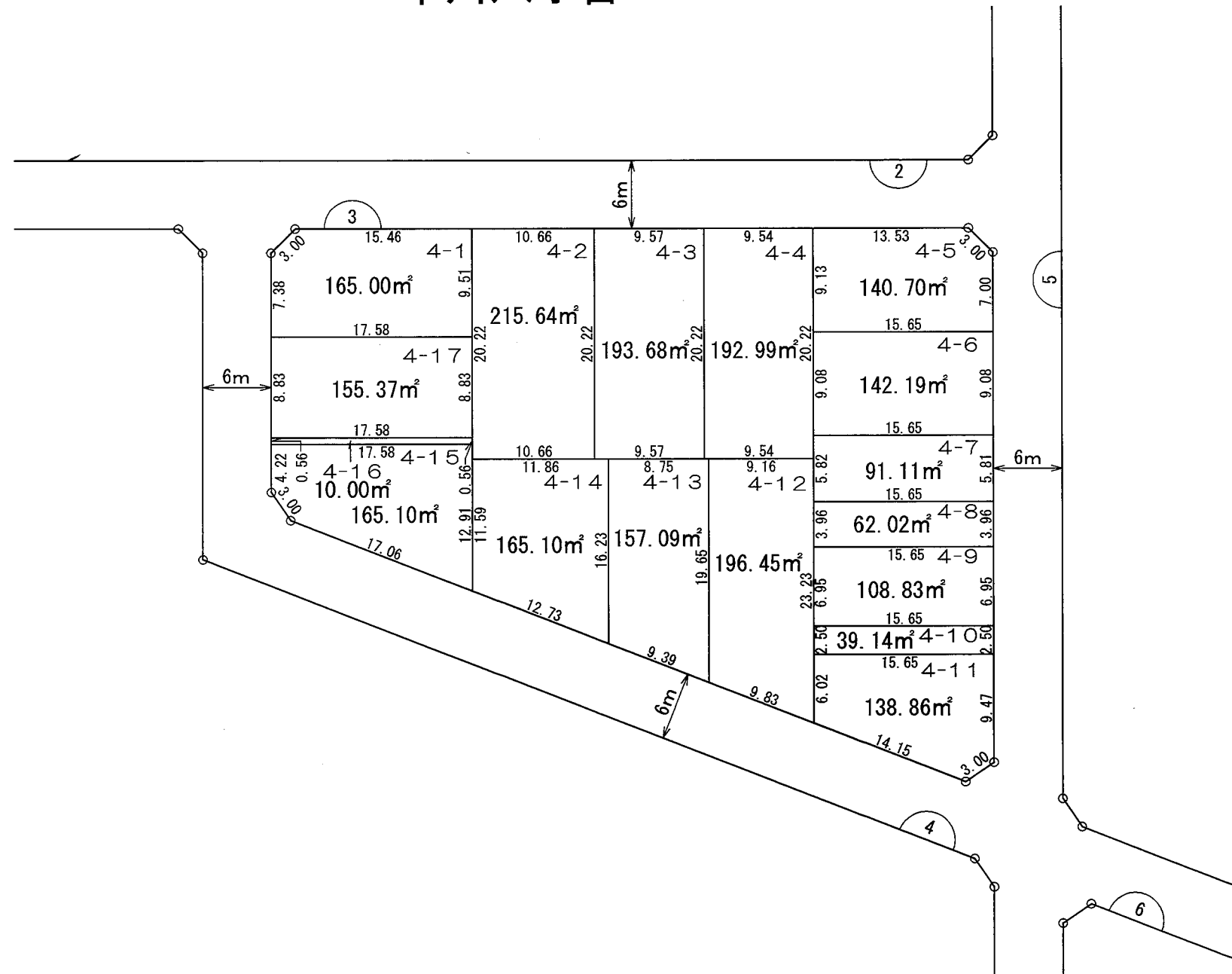
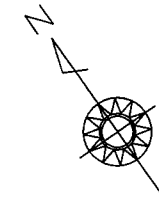
凡 例	
	街区番号
	施行区域界
	町・丁目界
	換地位置 (1-1 は地番)
	換地地積 (m ²)
	辺 長 (m)

換地図

街区番号 3

横浜市都筑区中川八丁目

中川八丁目



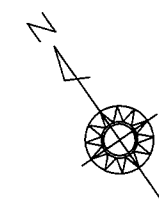
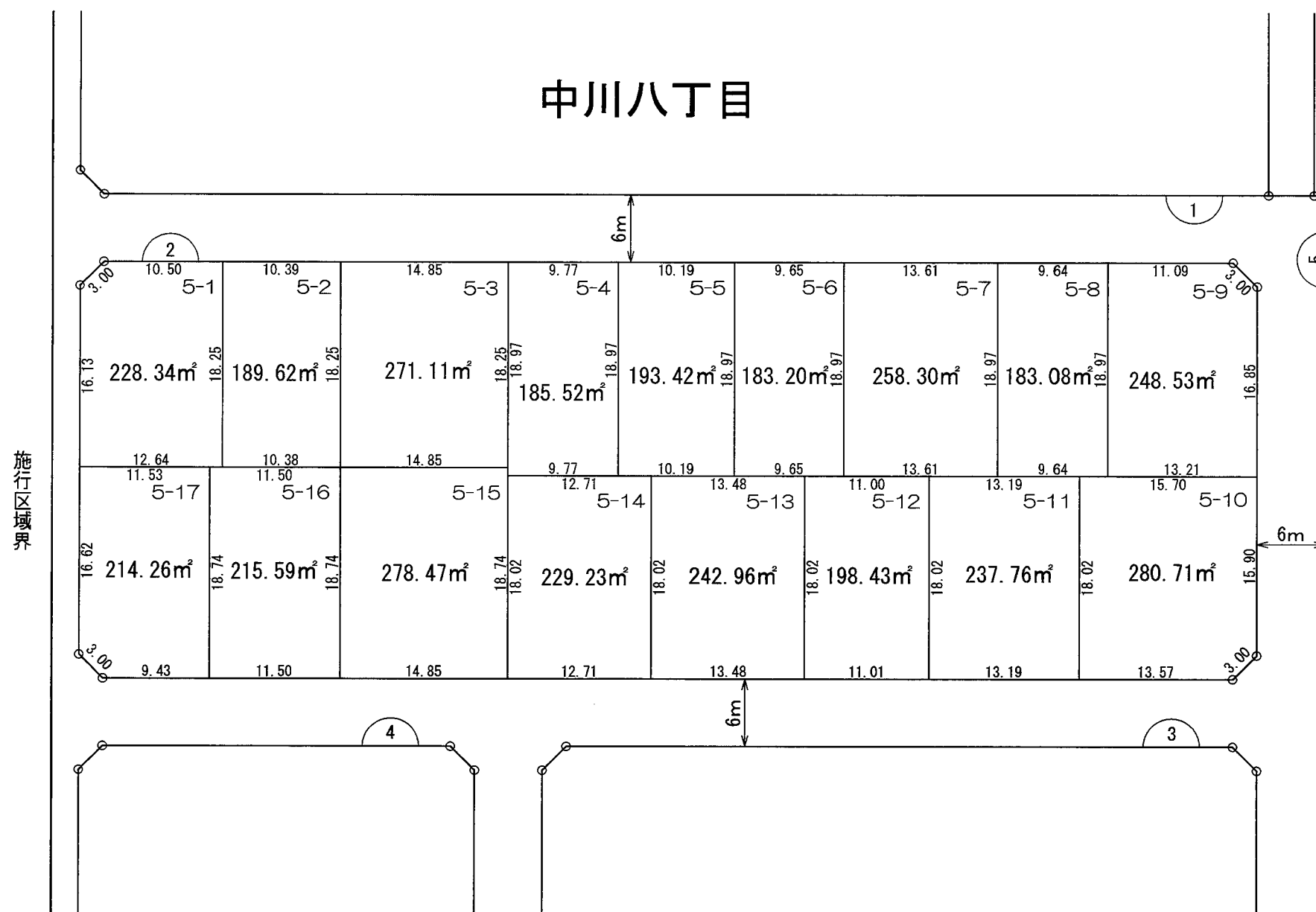
縮尺 1 : 500

凡 例	
	街区番号
	施行区域界
	町・丁目界
	換地位置 (1-1 は地番)
	換地地積 (m ²)
	辺 長 (m)

換地図

街区番号 2

横浜市都筑区中川八丁目



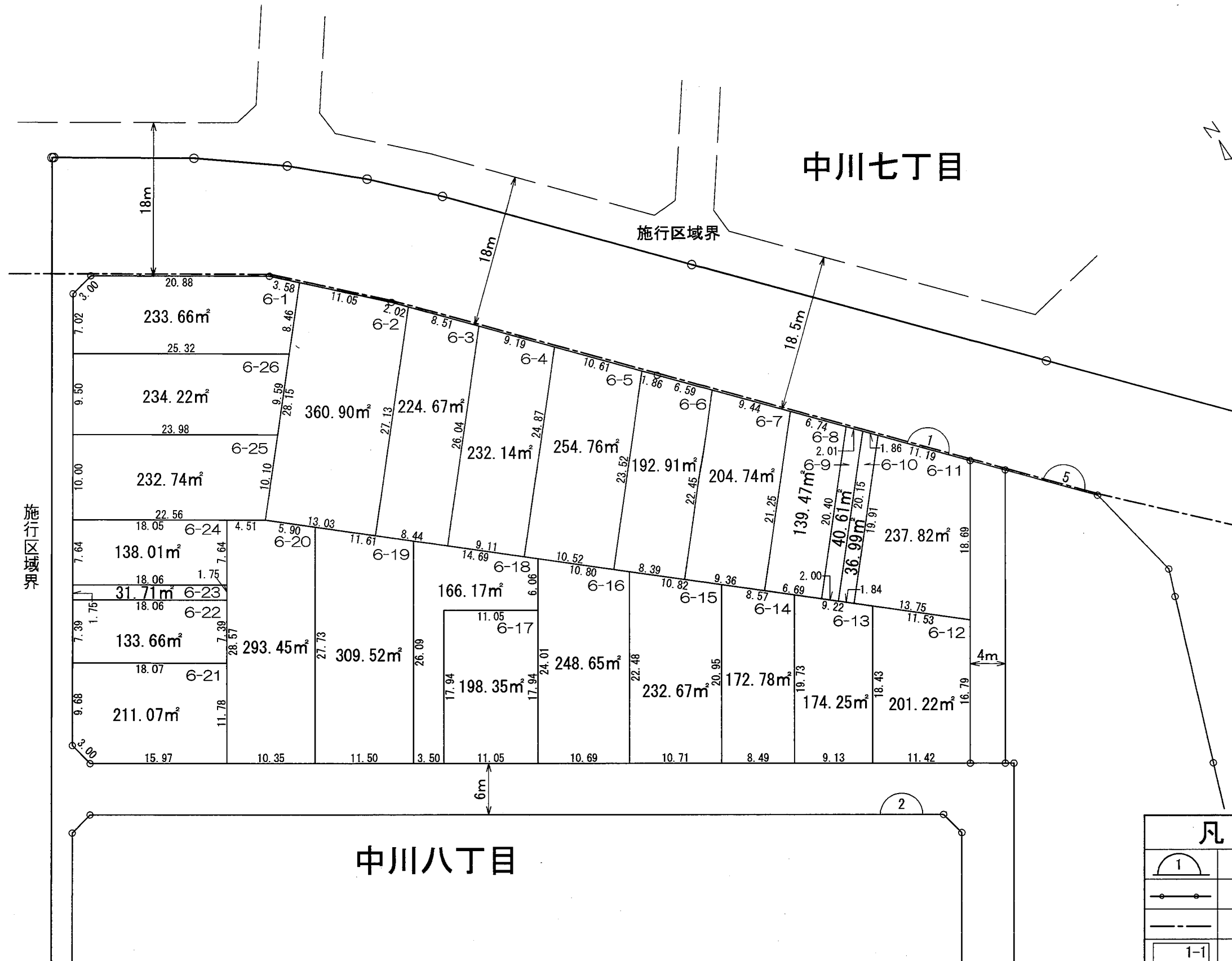
縮尺 1 : 500

凡 例	
	街区番号
	施行区域界
	町・丁目界
	換地位置 (1-1 は地番)
	換地地積 (m ²)
	辺 長 (m)

換地 図

街区番号 1

横浜市都筑区中川八丁目



施行区域界

施行区域界

中川七丁目

中川八丁目

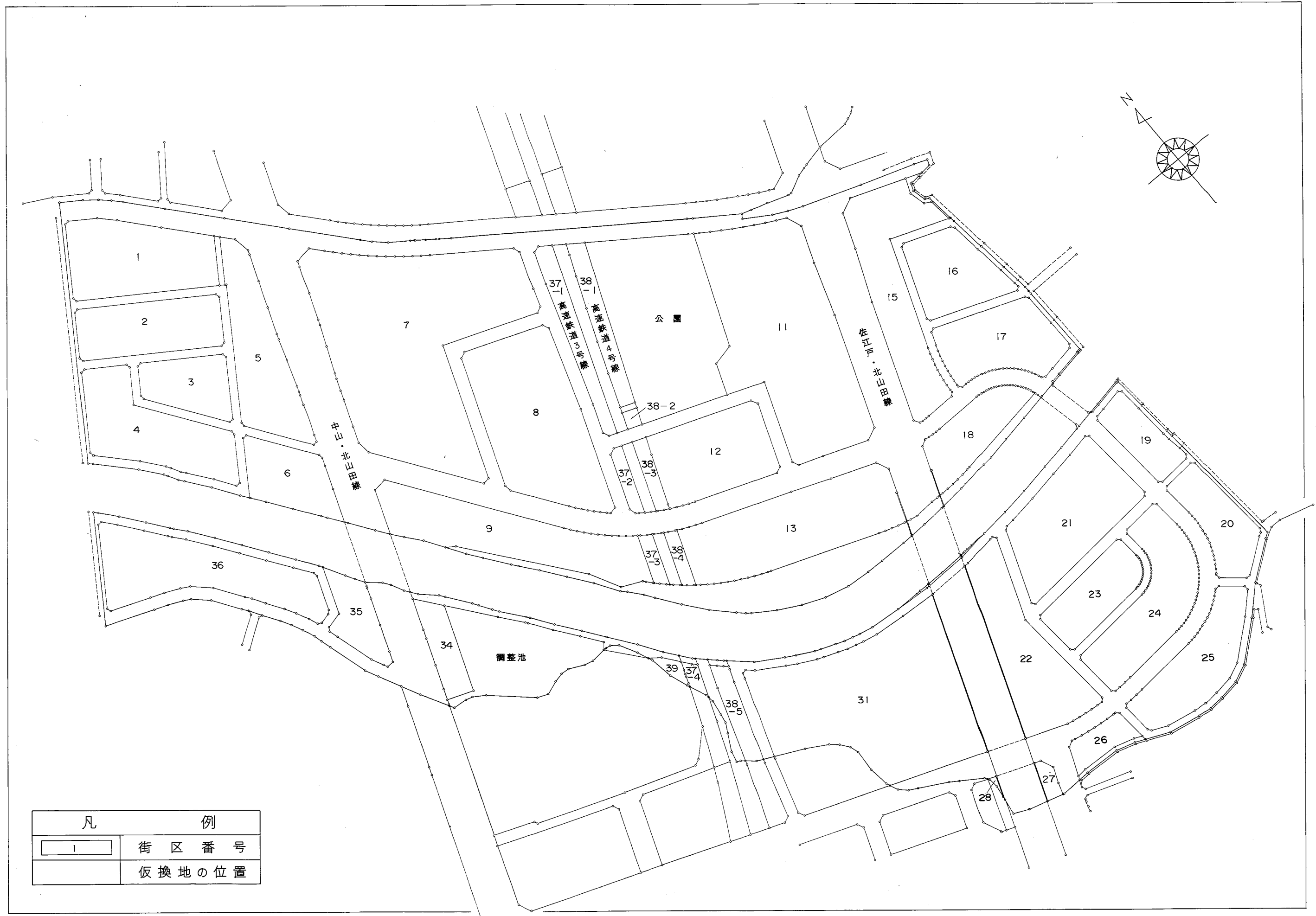
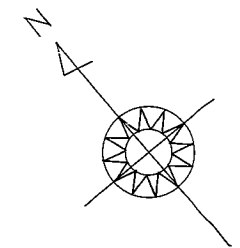
縮尺 1 : 500

凡 例	
	街区番号
	施行区域界
	町・丁目界
	換地位置 (1-1 は地番)
	換地地積 (m ²)
	辺 長 (m)

横浜北部新都市中央地区 土地区画整理事業

中川中央二丁目

案内図

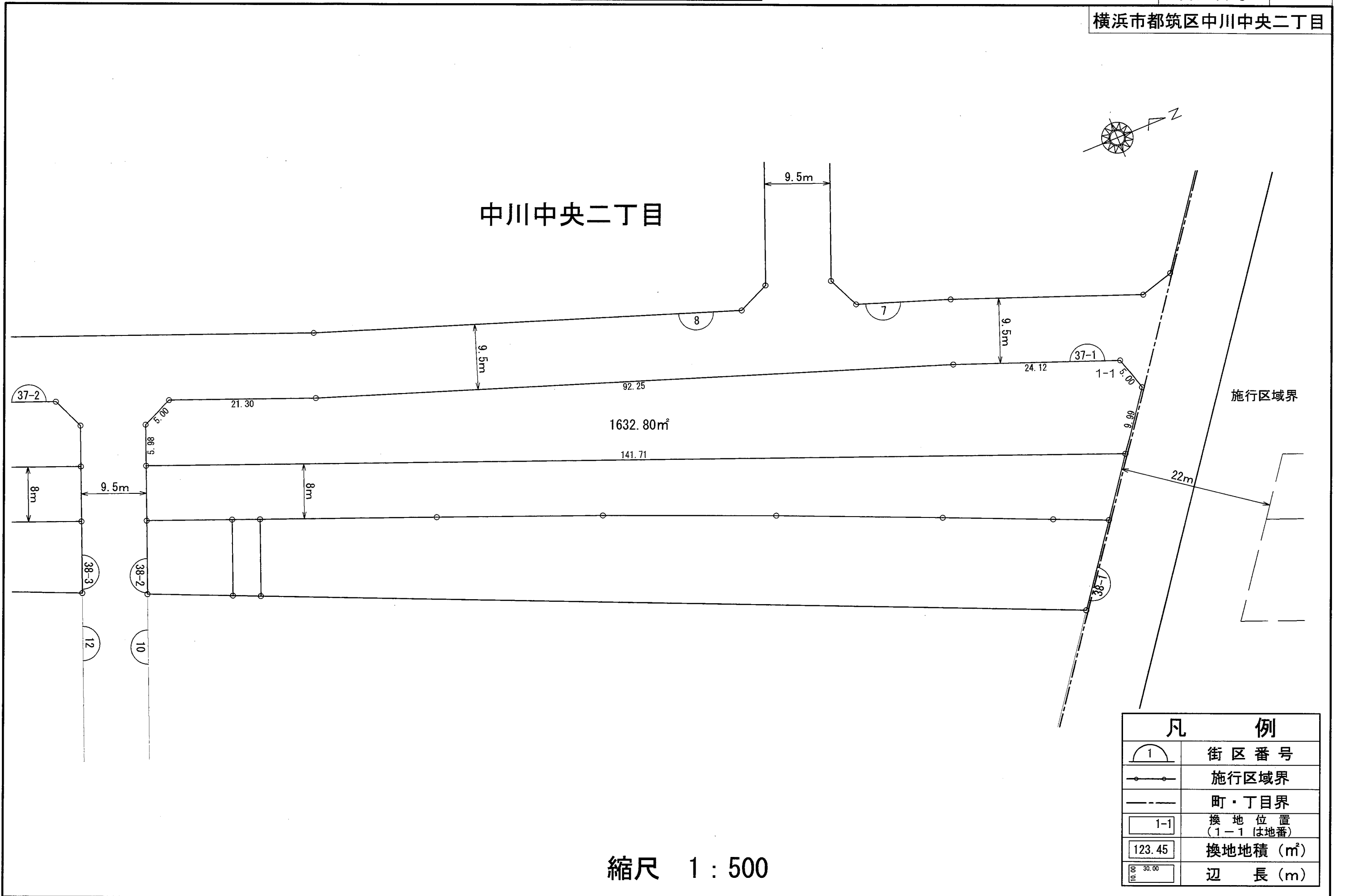


凡	例
	街区番号
	仮換地の位置

換地図

街区番号 37-1

横浜市都筑区中川中央二丁目



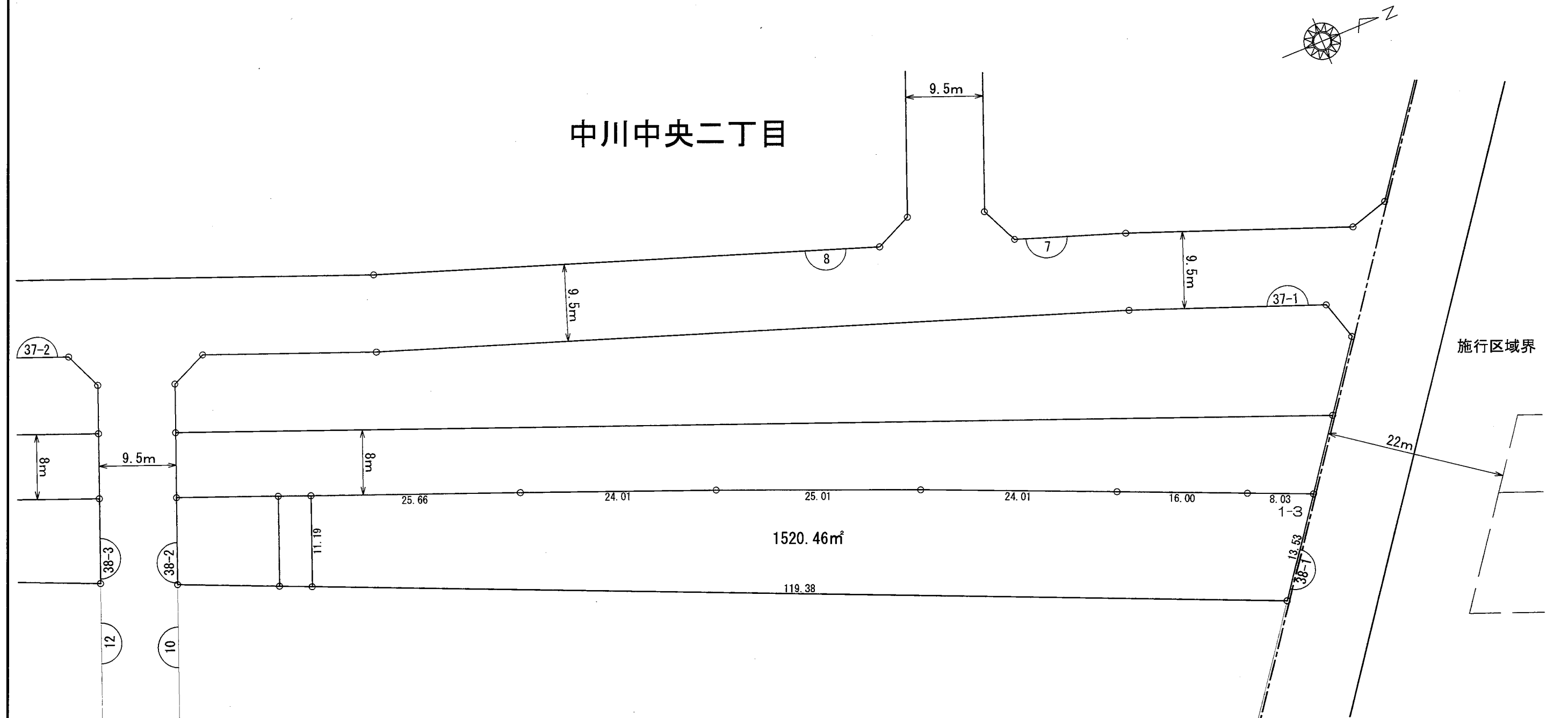
縮尺 1 : 500

凡 例	
	街区番号
	施行区域界
	町・丁目界
	換地位置 (1-1 は地番)
	換地地積 (m ²)
	辺 長 (m)

換地 図

街区番号 38-1

横浜市都筑区中川中央二丁目

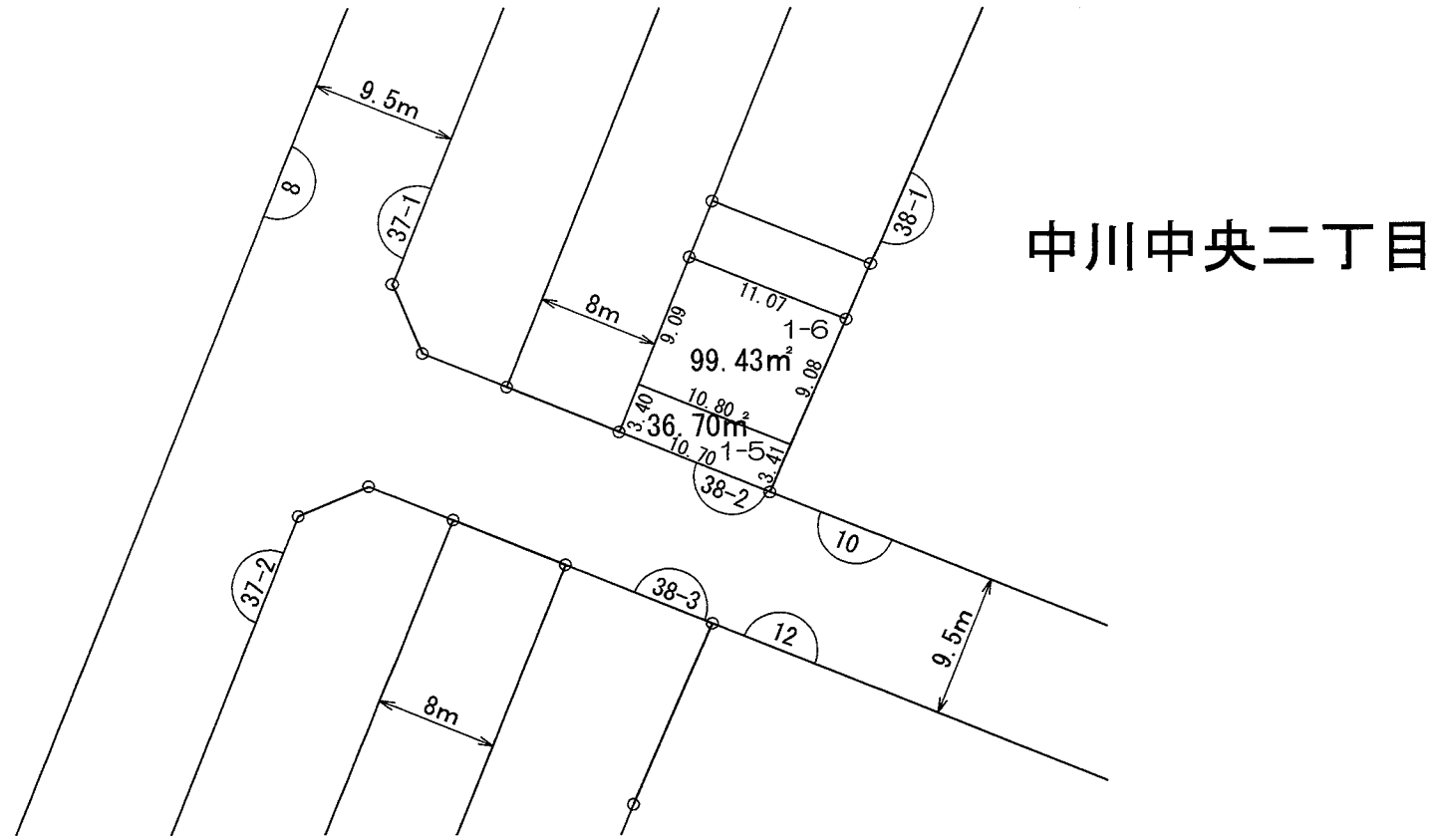


凡 例	
	街区番号
	施行区域界
	町・丁目界
	換地位置 (1-1 は地番)
	換地地積 (m ²)
	辺 長 (m)

換地図

街区番号 38-2

横浜市都筑区中川中央二丁目

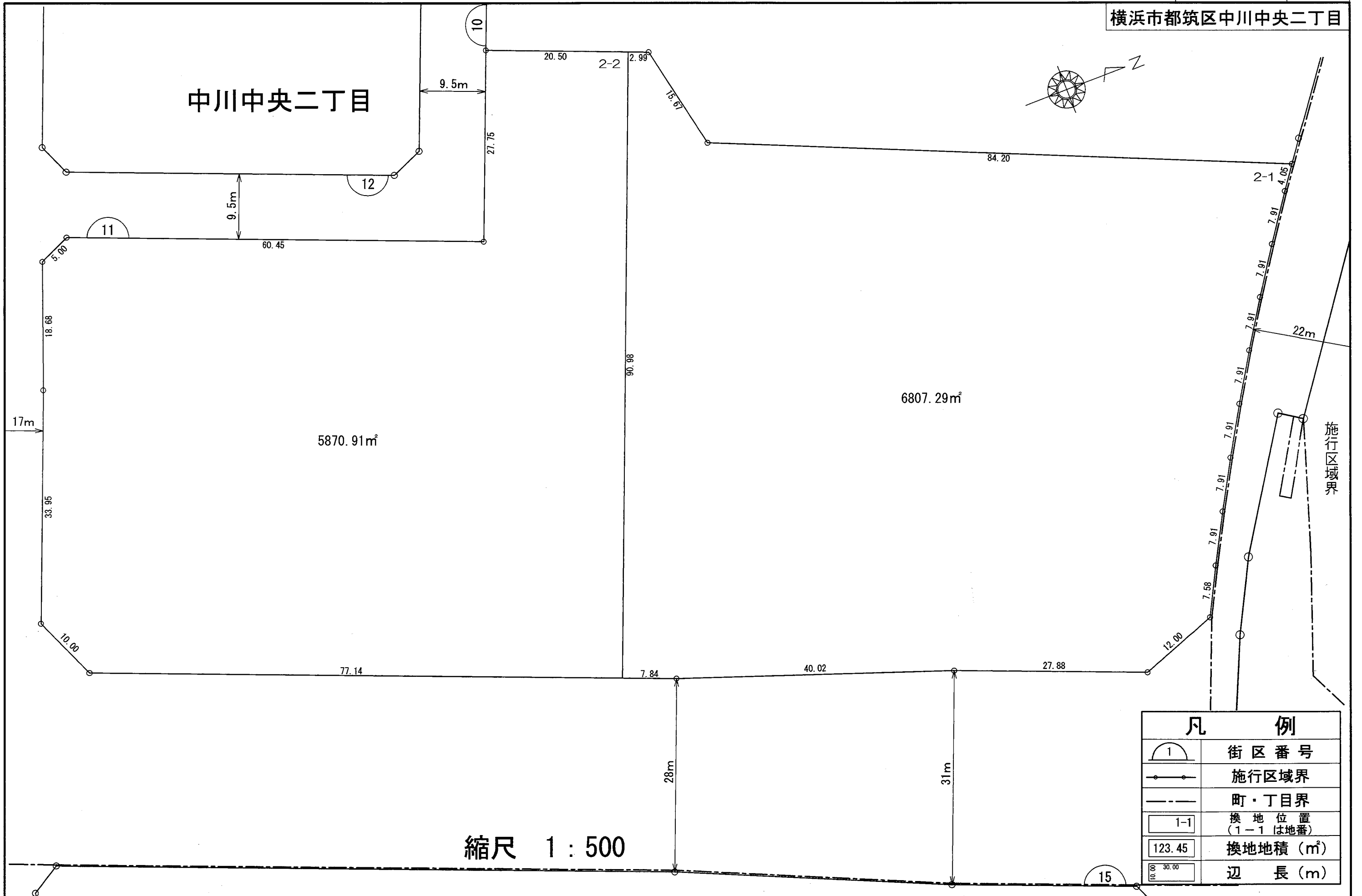


凡 例	
	街区番号
	施行区域界
	町・丁目界
	換地位置 (1-1 は地番)
	換地地積 (m²)
	辺 長 (m)

換地 図

街区番号 11

横浜市都筑区中川中央二丁目

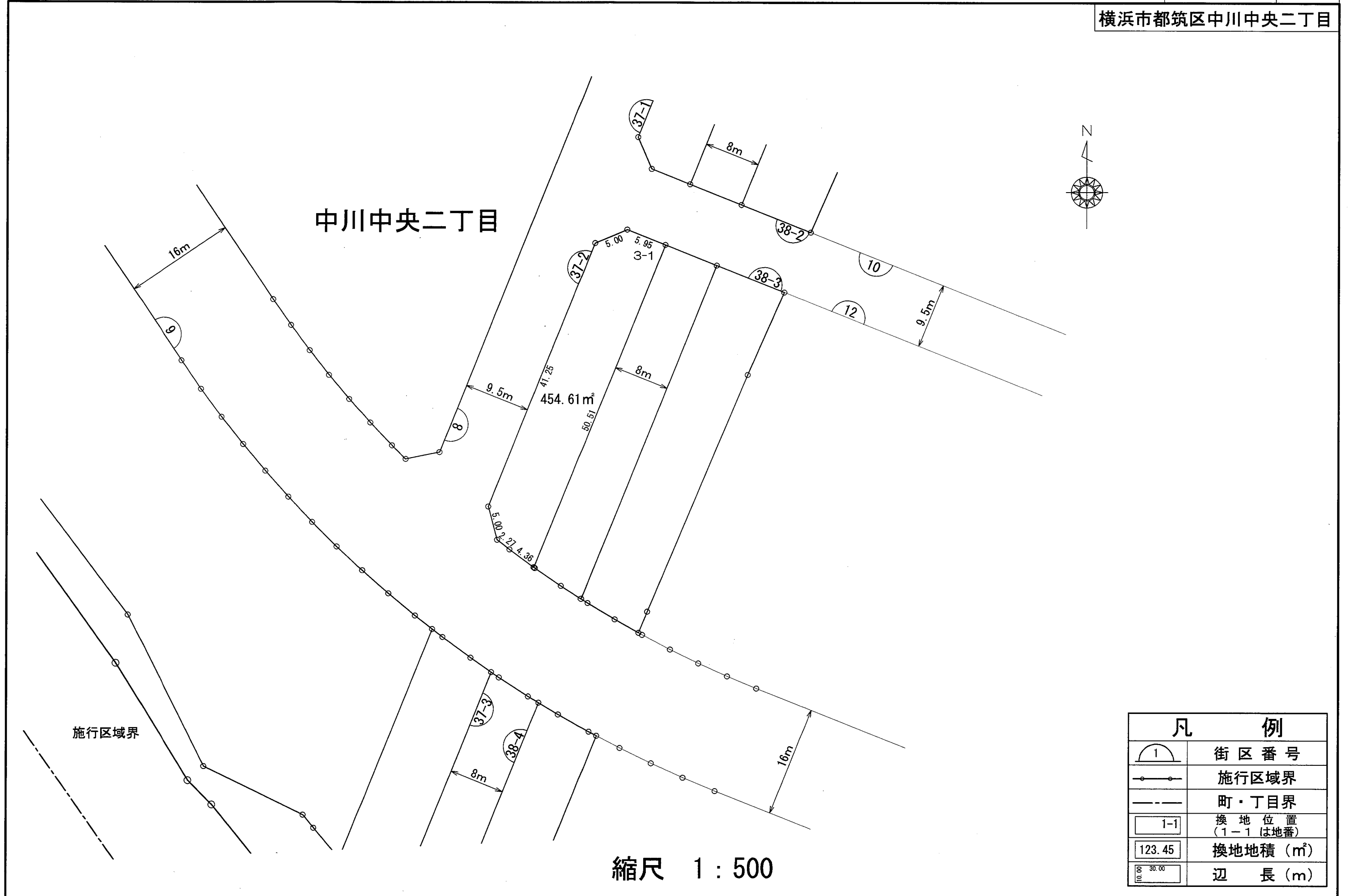


凡 例	
	街区番号
	施行区域界
	町・丁目界
	換地位置 (1-1 は地番)
	換地地積 (m ²)
	辺 長 (m)

換地 図

街区番号 37-2

横浜市都筑区中川中央二丁目



中川中央二丁目

施行区域界

縮尺 1 : 500

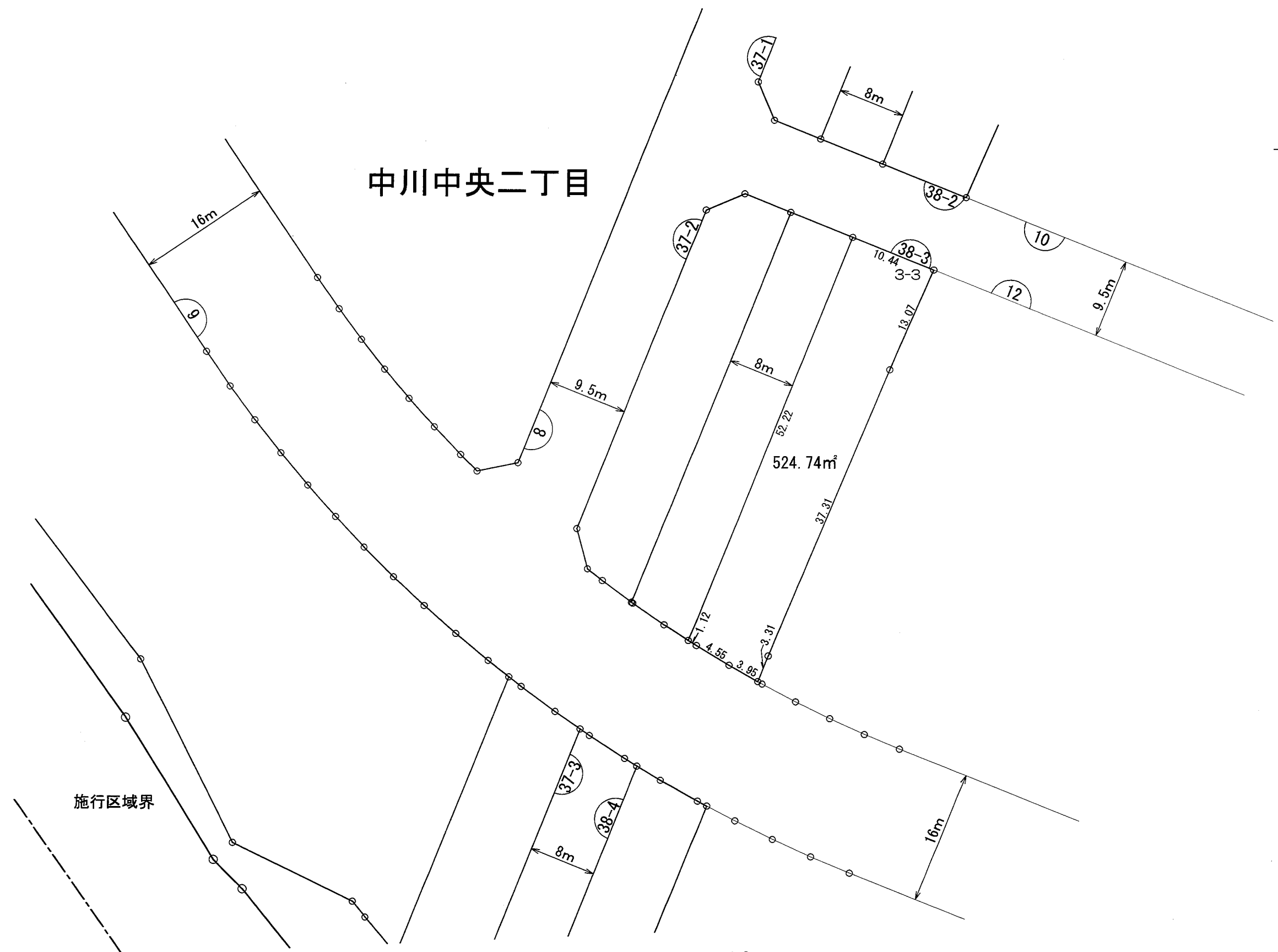
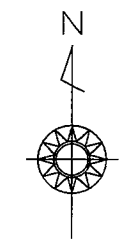
凡 例	
	街区番号
	施行区域界
	町・丁目界
	換地位置 (1-1 は地番)
	換地地積 (m ²)
	辺 長 (m)

換地 図

街区番号 38-3

横浜市都筑区中川中央二丁目

中川中央二丁目



縮尺 1 : 500

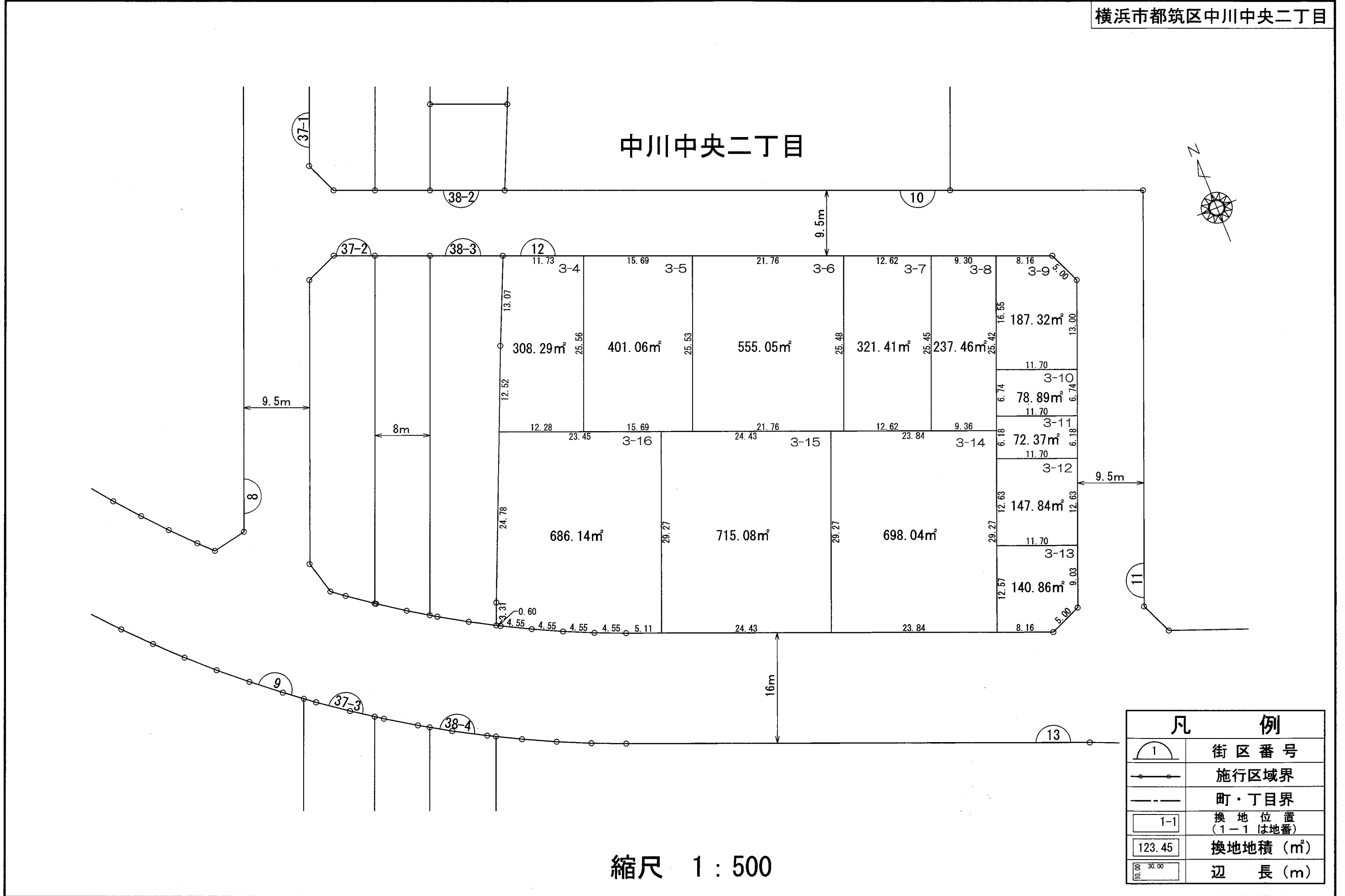
施行区域界

凡 例	
	街区番号
	施行区域界
	町・丁目界
	換地位置 (1-1 は地番)
	換地地積 (m ²)
	辺 長 (m)

換地 図

街区番号 12

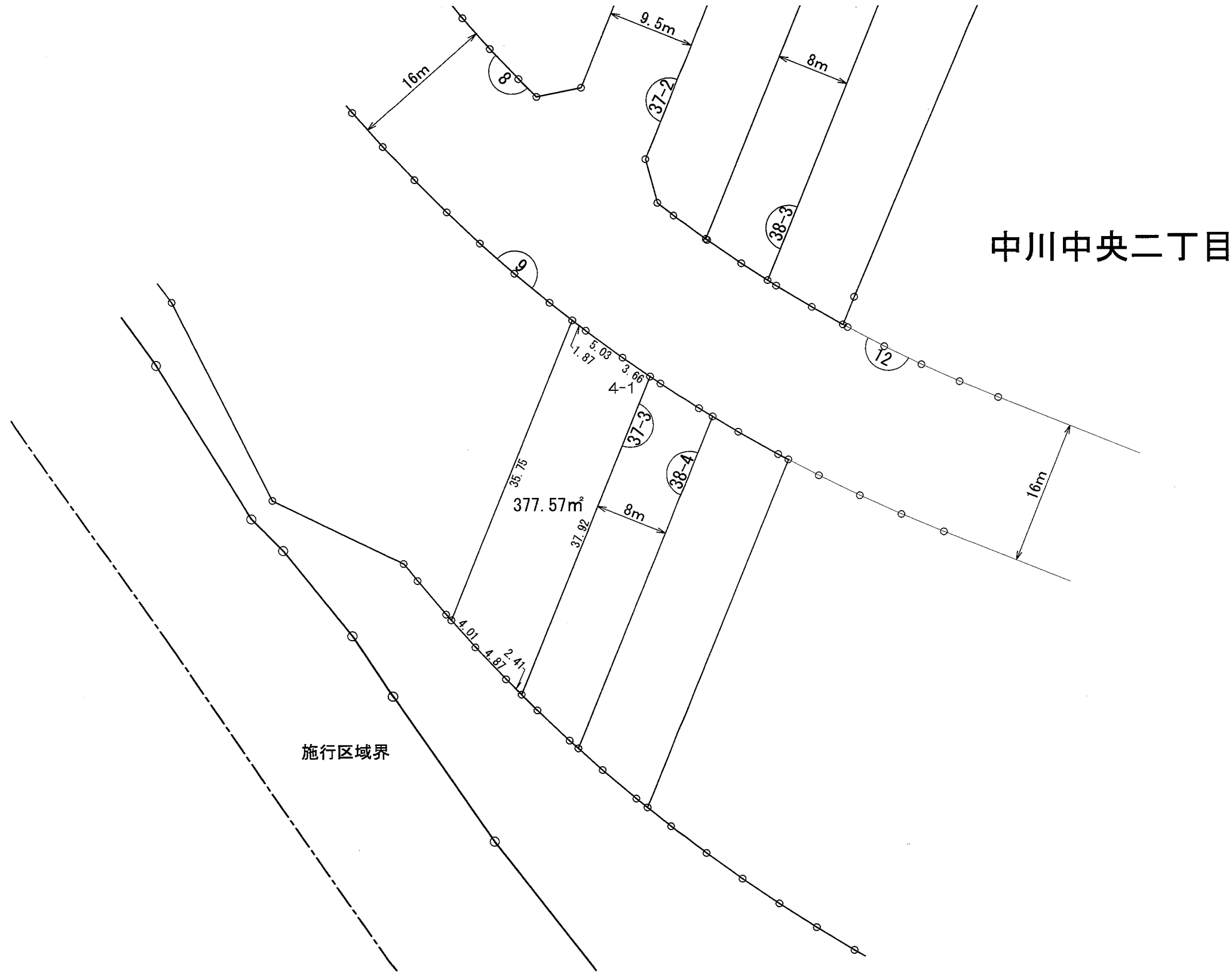
横浜市都筑区中川中央二丁目



換地図

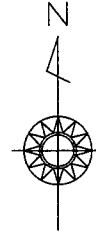
街区番号 37-3

横浜市都筑区中川中央二丁目



施行区域界

中川中央二丁目



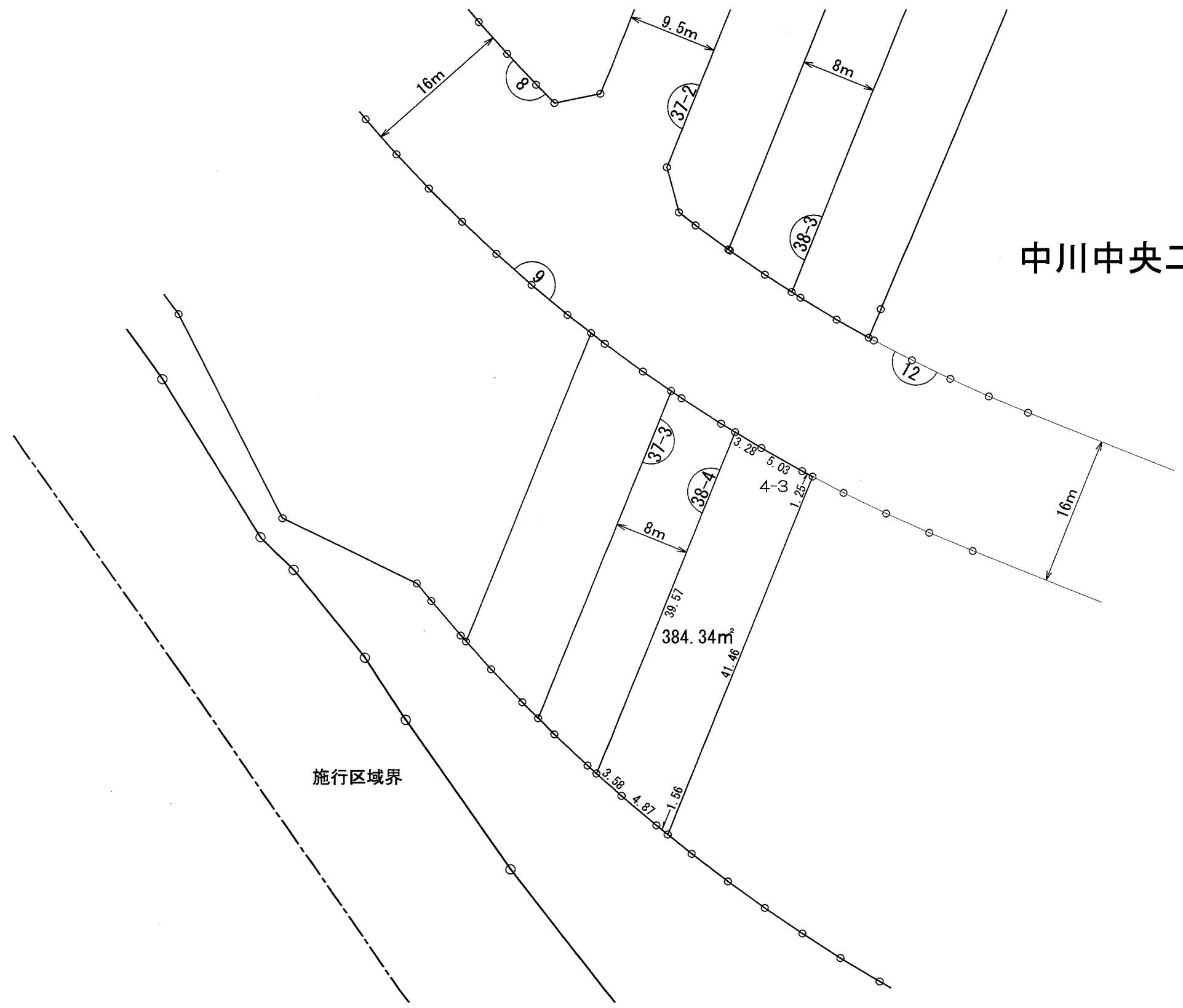
凡 例	
	街区番号
	施行区域界
	町・丁目界
	換地位置 (1-1 は地番)
	換地地積 (m ²)
	辺 長 (m)

縮尺 1 : 500

換地図

街区番号 38-4

横浜市都筑区中川中央二丁目



中川中央二丁目

施行区域界

凡 例	
	街区番号
	施行区域界
	町・丁目界
	換地位置 (1-1 は地番)
	換地地積 (m ²)
	辺 長 (m)

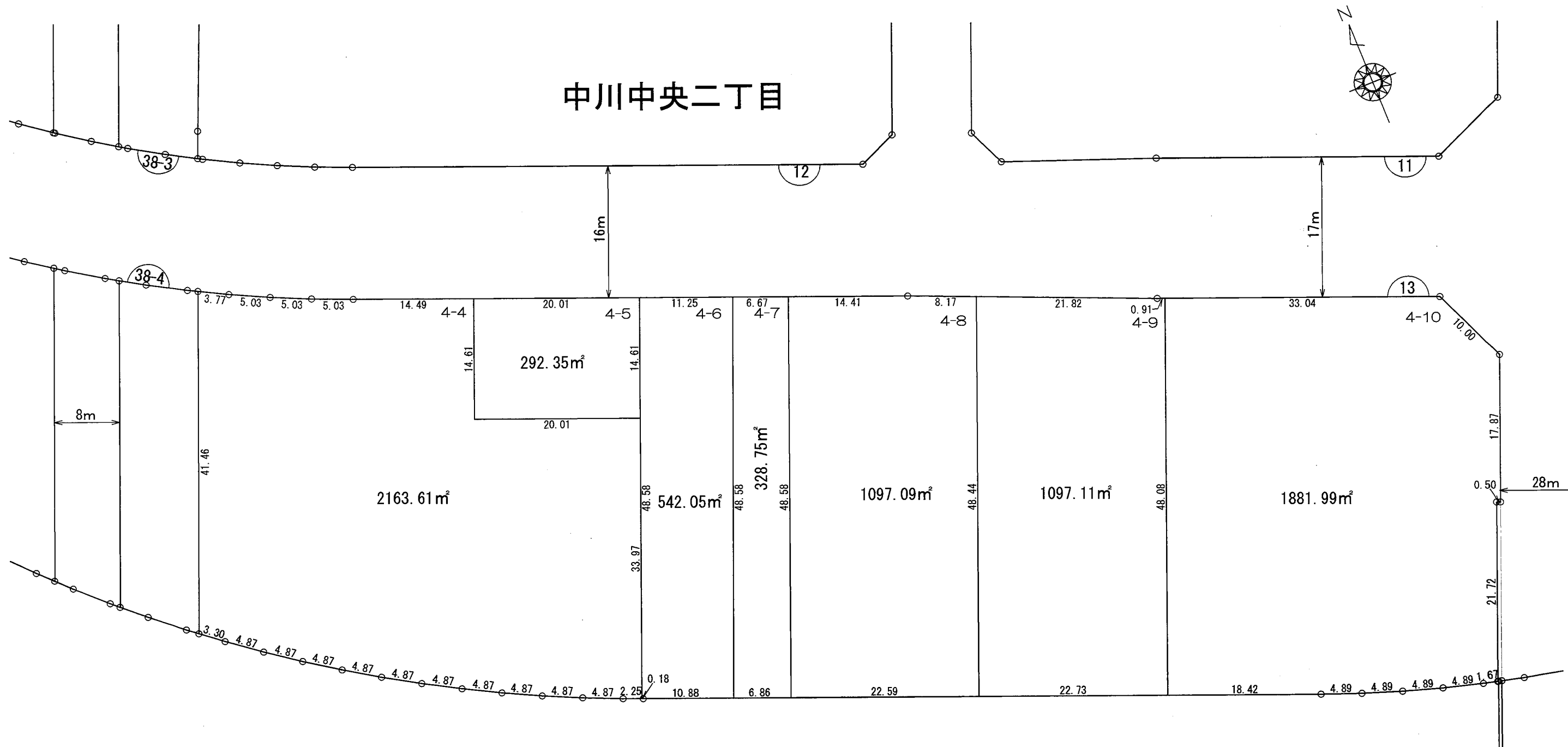
縮尺 1 : 500

換地 図

街区番号 13

横浜市都筑区中川中央二丁目

中川中央二丁目



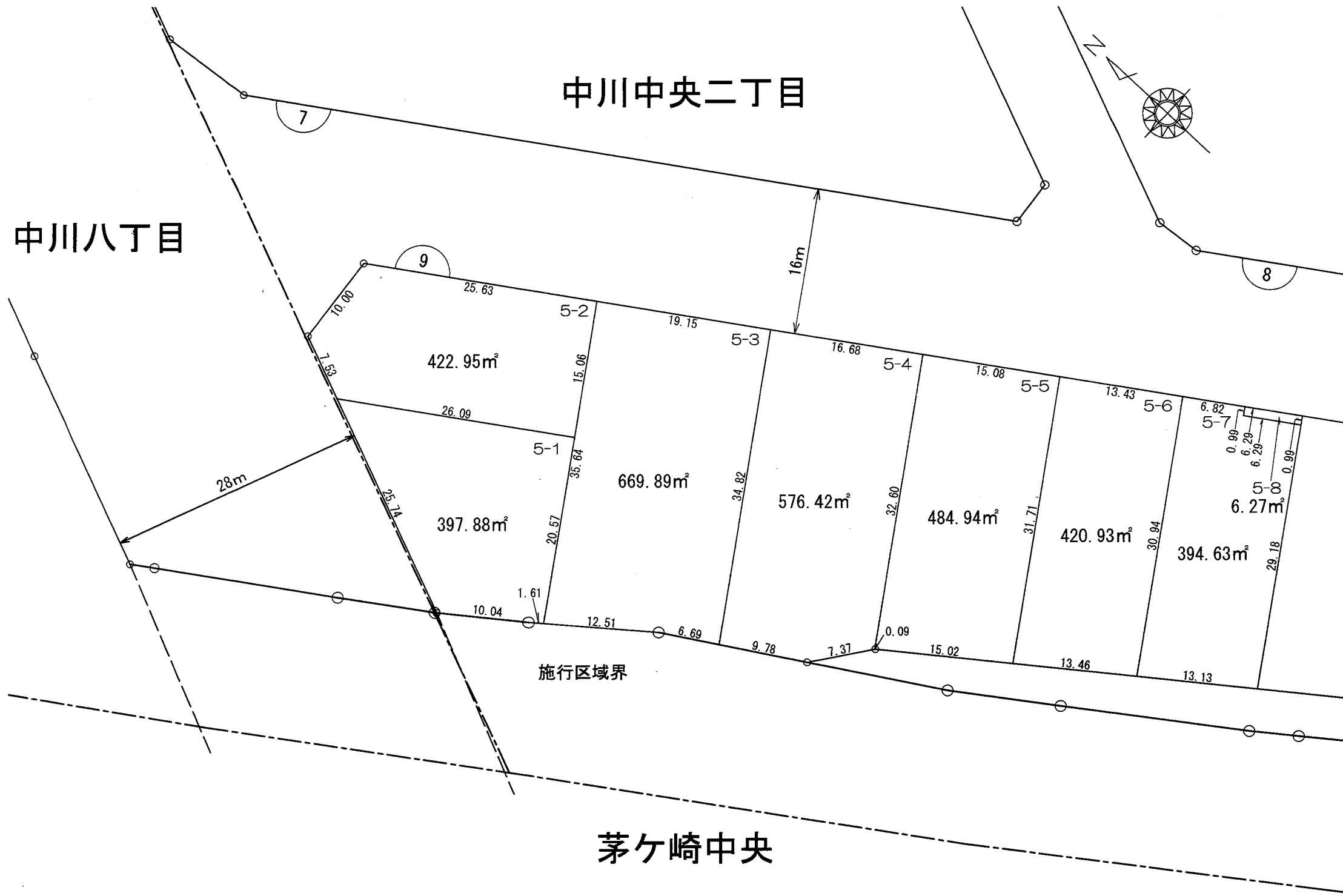
凡 例	
	街区番号
	施行区域界
	町・丁目界
	換地位置 (1-1 は地番)
	換地地積 (m ²)
	辺 長 (m)

縮尺 1 : 500

換地 図

街区番号 9

横浜市都筑区中川中央二丁目



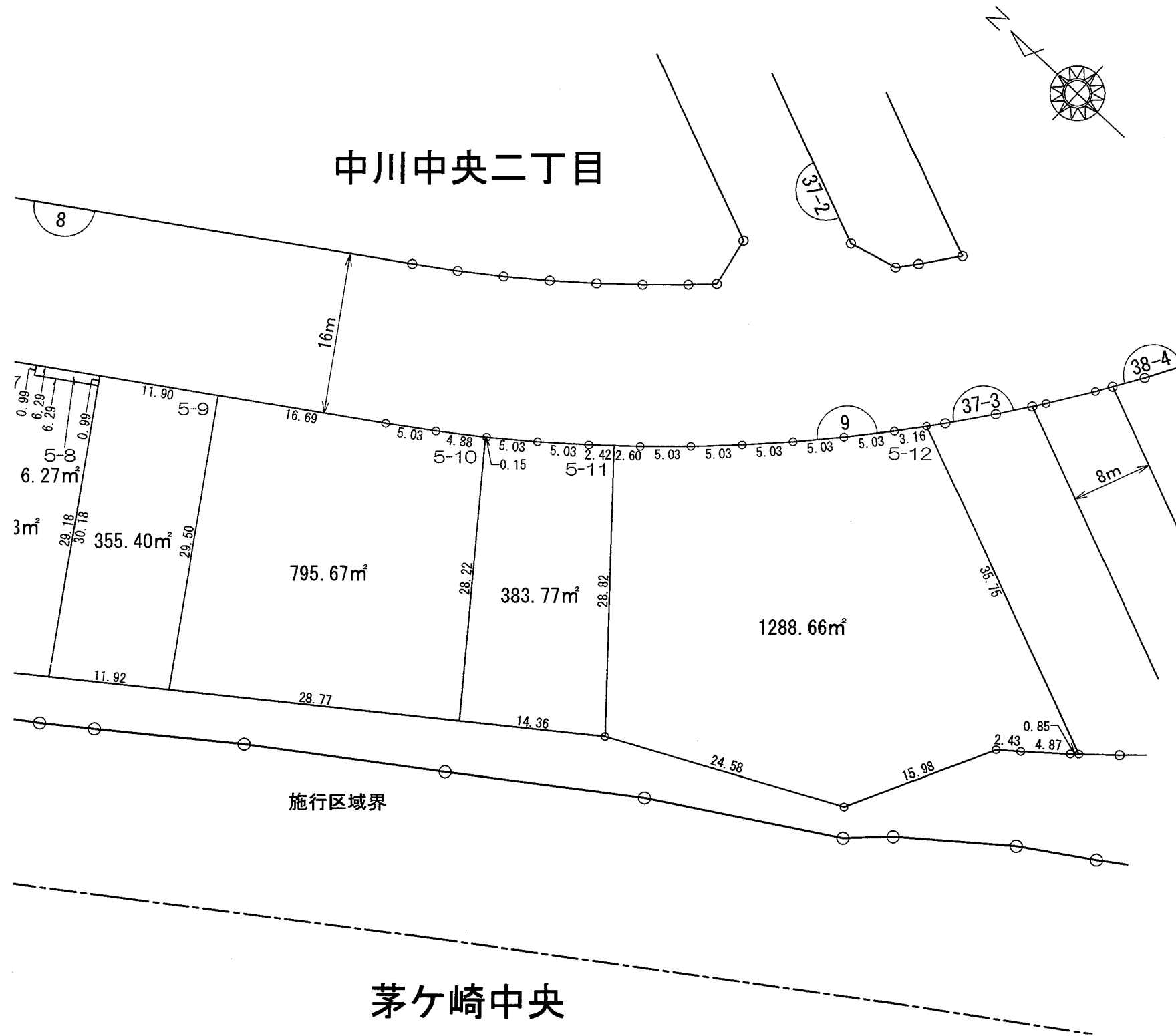
縮尺 1 : 500

凡 例	
	街区番号
	施行区域界
	町・丁目界
	換地位置 (1-1 は地番)
	換地地積 (m ²)
	辺 長 (m)

換地 図

街区番号 9

横浜市都筑区中川中央二丁目

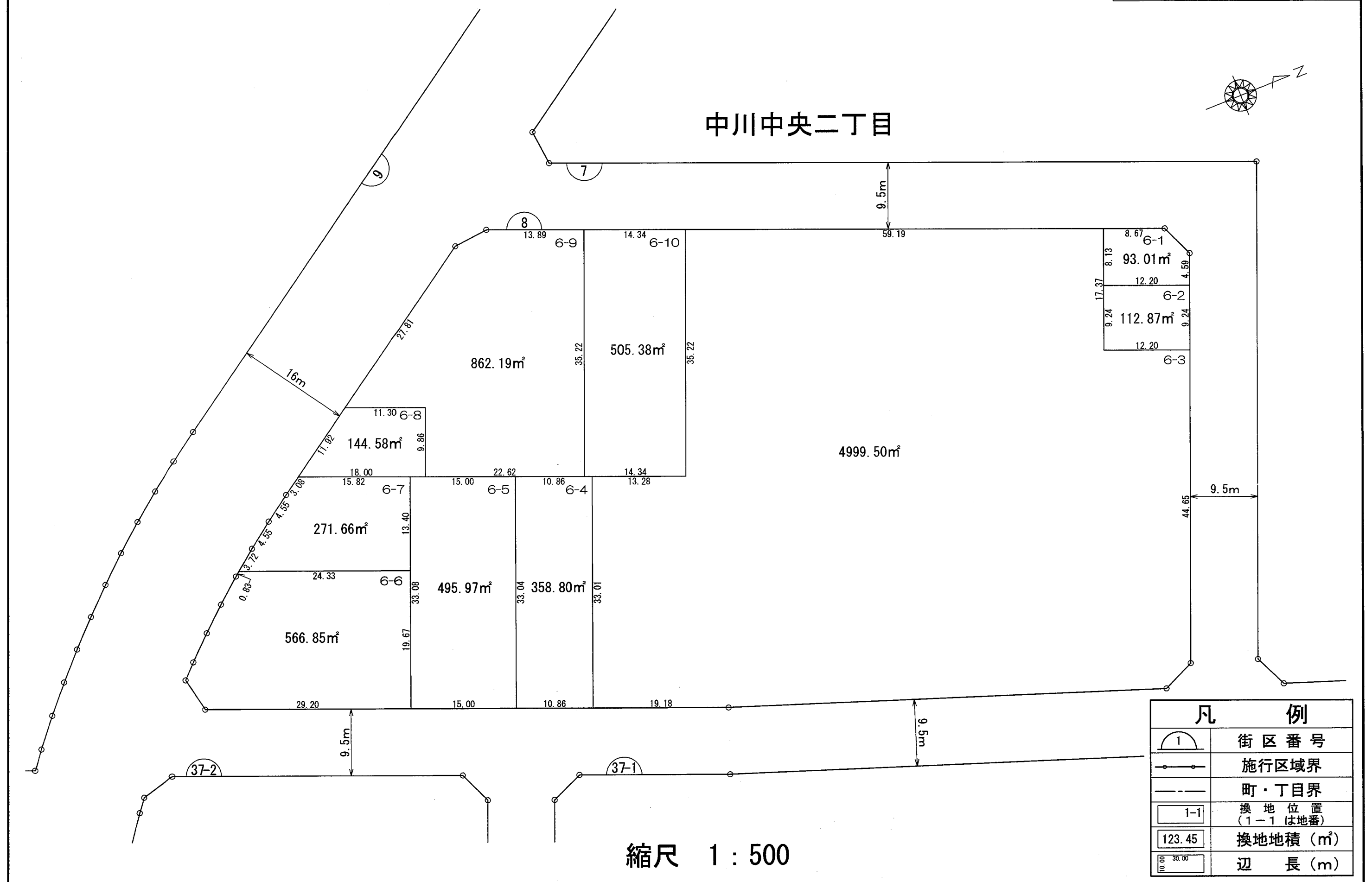


凡 例	
	街区番号
	施行区域界
	町・丁目界
	換地位置 (1-1 は地番)
	換地地積 (m ²)
	辺 長 (m)

換地 図

街区番号 8

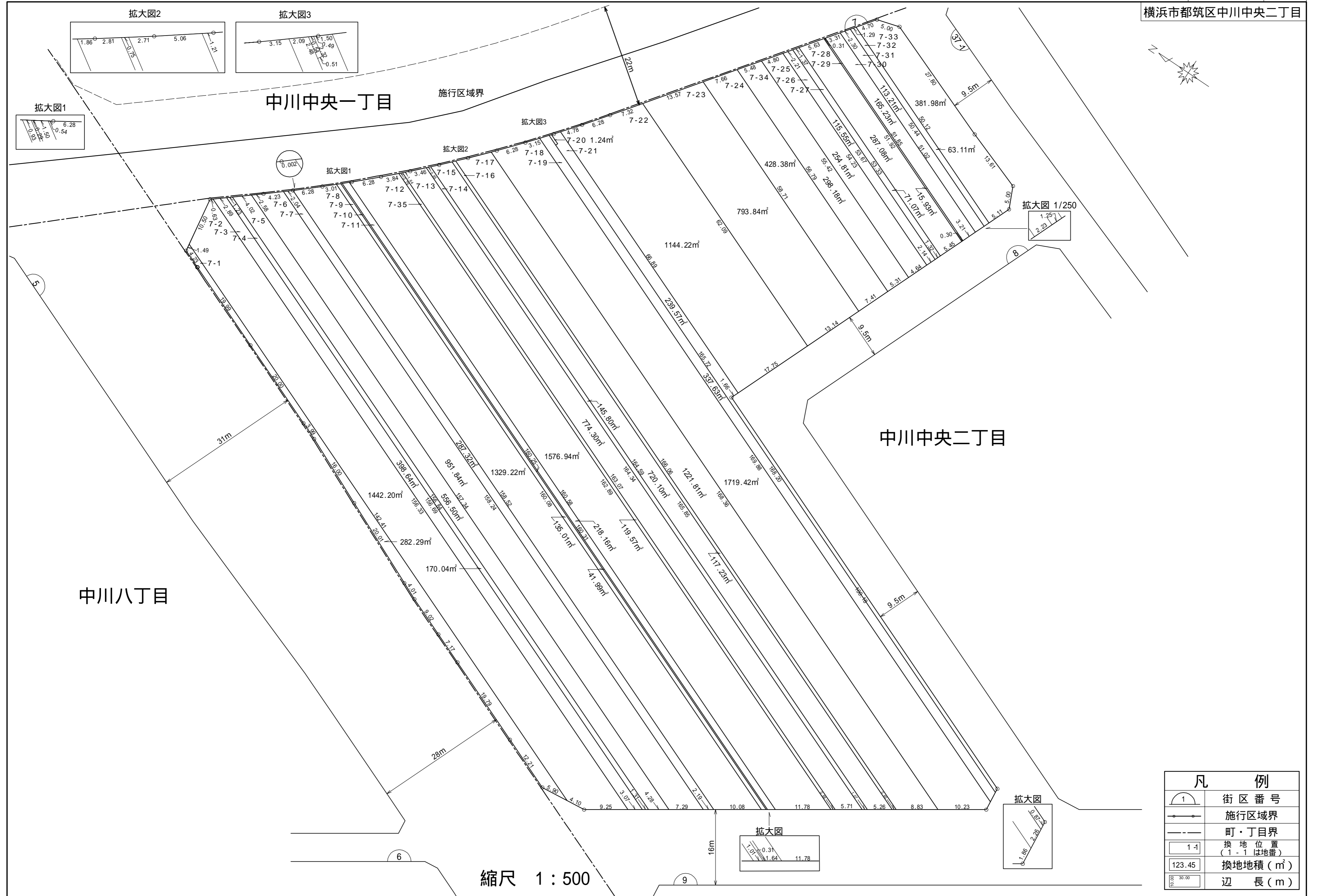
横浜市都筑区中川中央二丁目



縮尺 1 : 500

凡 例	
	街区番号
	施行区域界
	町・丁目界
	換地位置 (1-1 は地番)
	換地地積 (m ²)
	辺 長 (m)

換地 図



凡 例	
	街区番号
	施行区域界
	町・丁目界
	換地位置 (1-1は地番)
	換地地積 (m ²)
	辺長 (m)