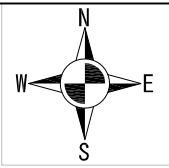



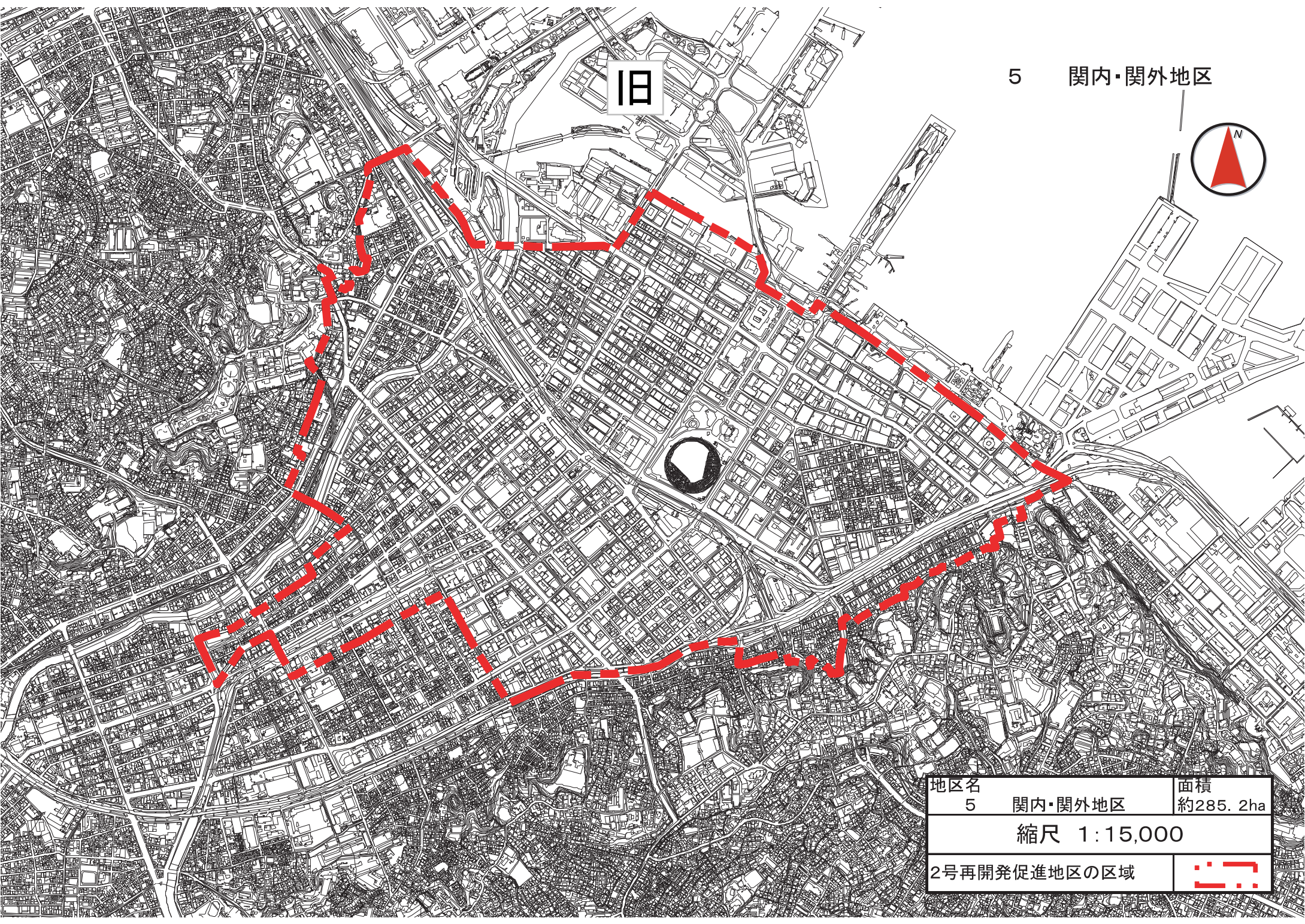
新




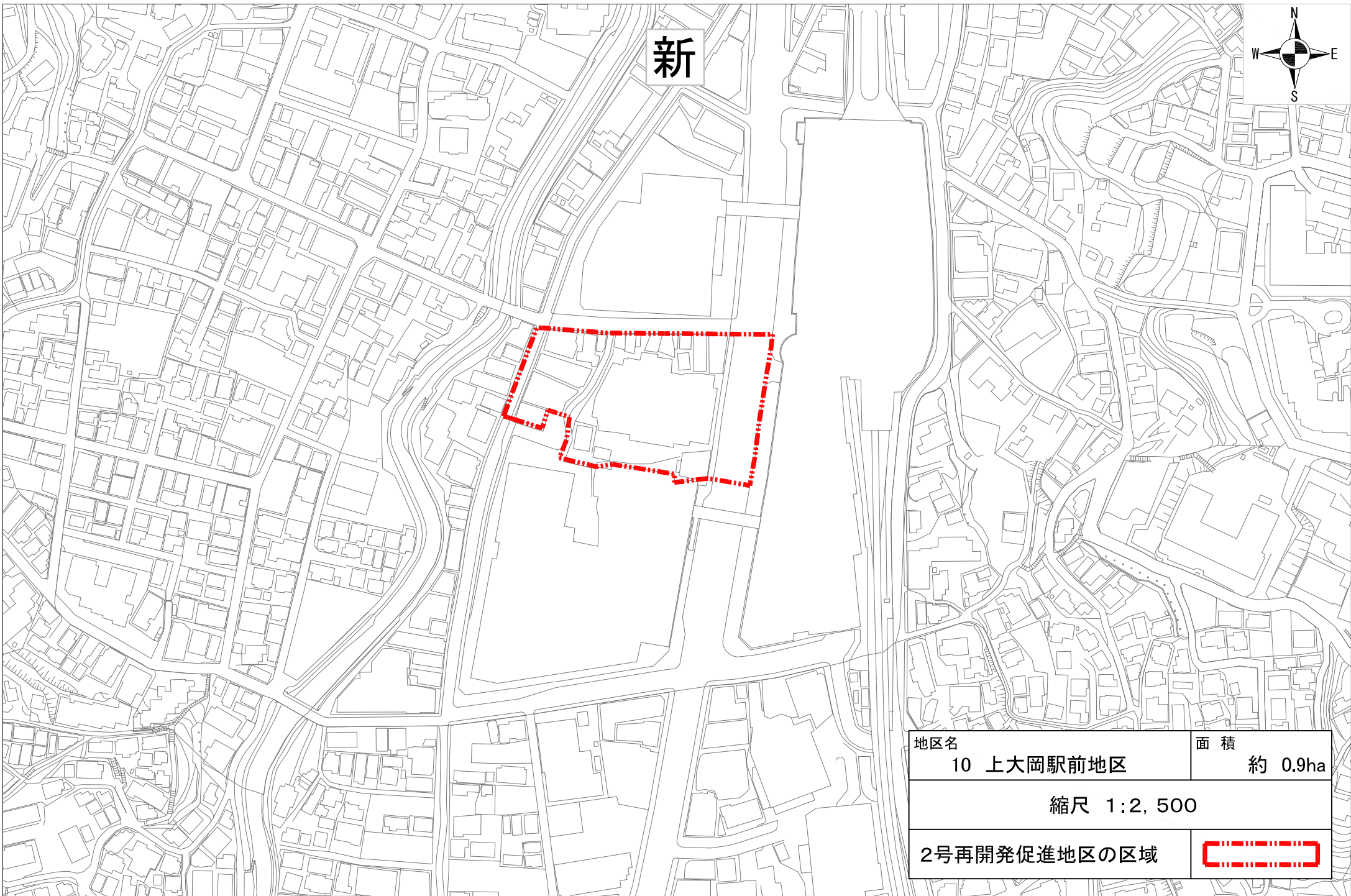
地区名	9 関内・関外地区	面積	約 295.0ha
縮尺 1:15,000			
2号再開発促進地区の区域			

旧

5 関内・関外地区




地区名	5 関内・関外地区	面積	約285.2ha
縮尺 1:15,000			
2号再開発促進地区の区域			



新




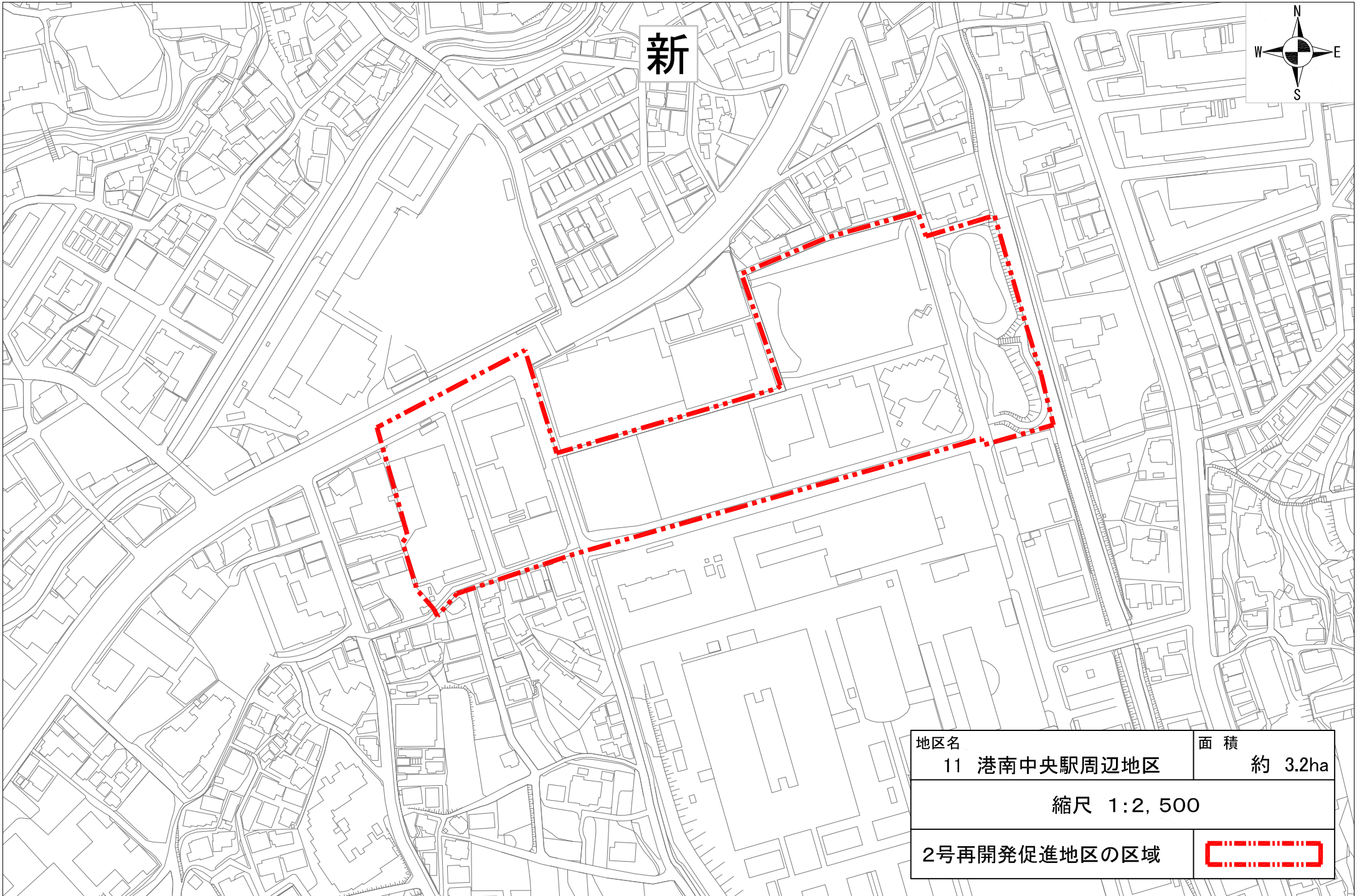
地区名	面積
10 上大岡駅前地区	約 0.9ha
縮尺 1:2,500	
2号再開発促進地区の区域	

15 上大岡駅前地区

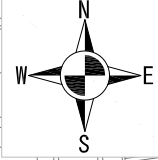
旧




地区名	15 上大岡駅前地区	面積	約3.2ha
縮尺 1:5,000			
2号再開発促進地区の区域			



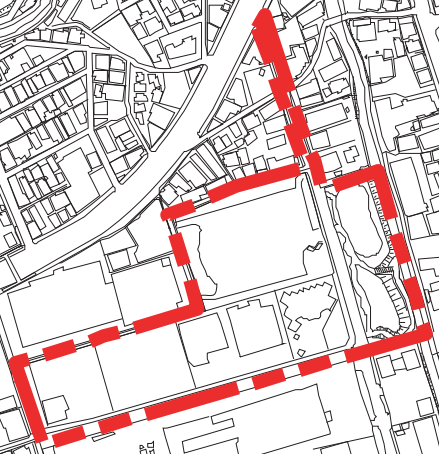
新




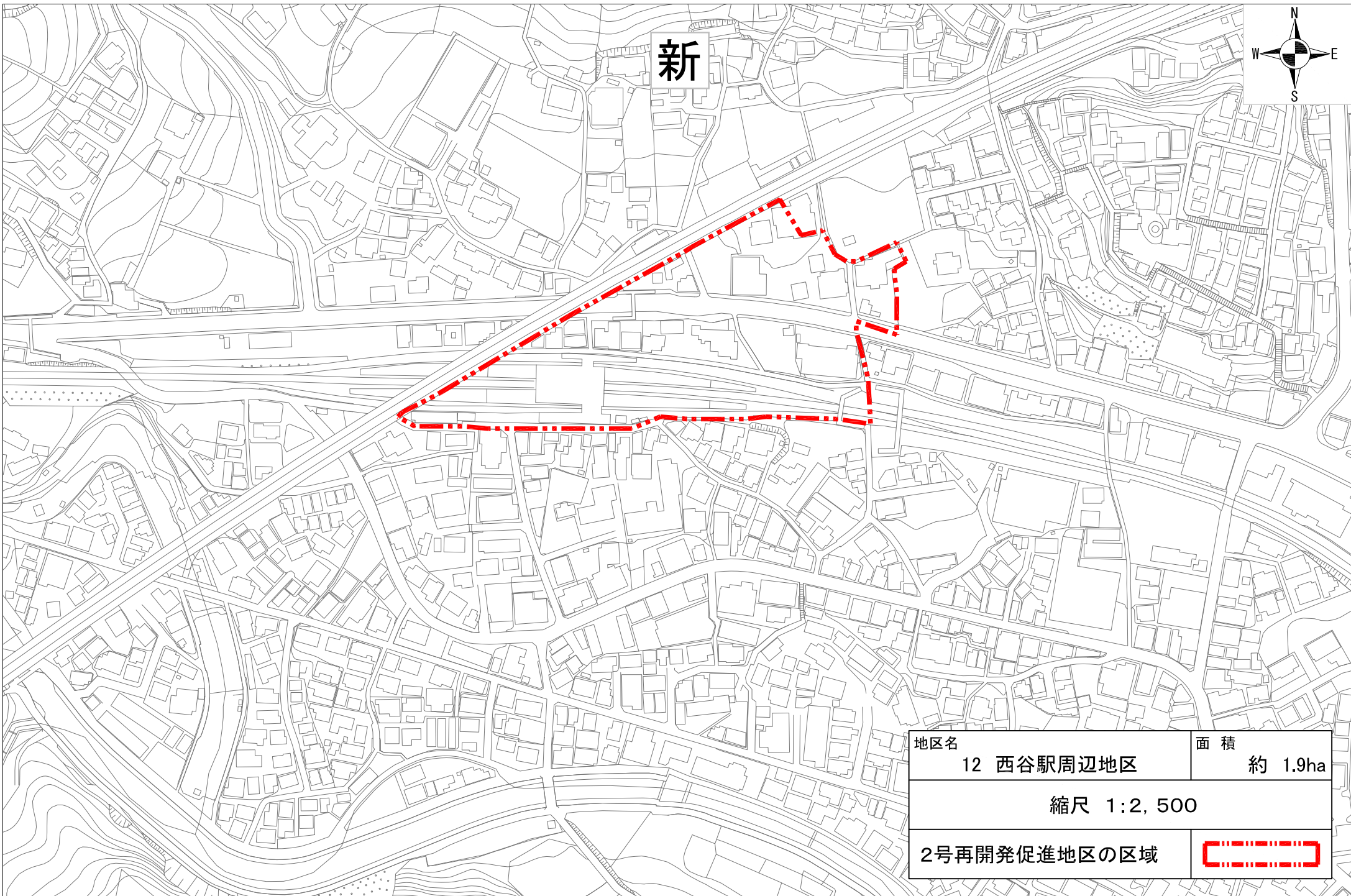
地区名	面積
11 港南中央駅周辺地区	約 3.2ha
縮尺 1:2,500	
2号再開発促進地区の区域	

旧

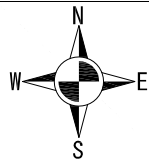
16 港南中央駅周辺地区




地区名	16 港南中央駅周辺地区	面積	約2.5ha
縮尺 1:5,000			
2号再開発促進地区の区域			



新




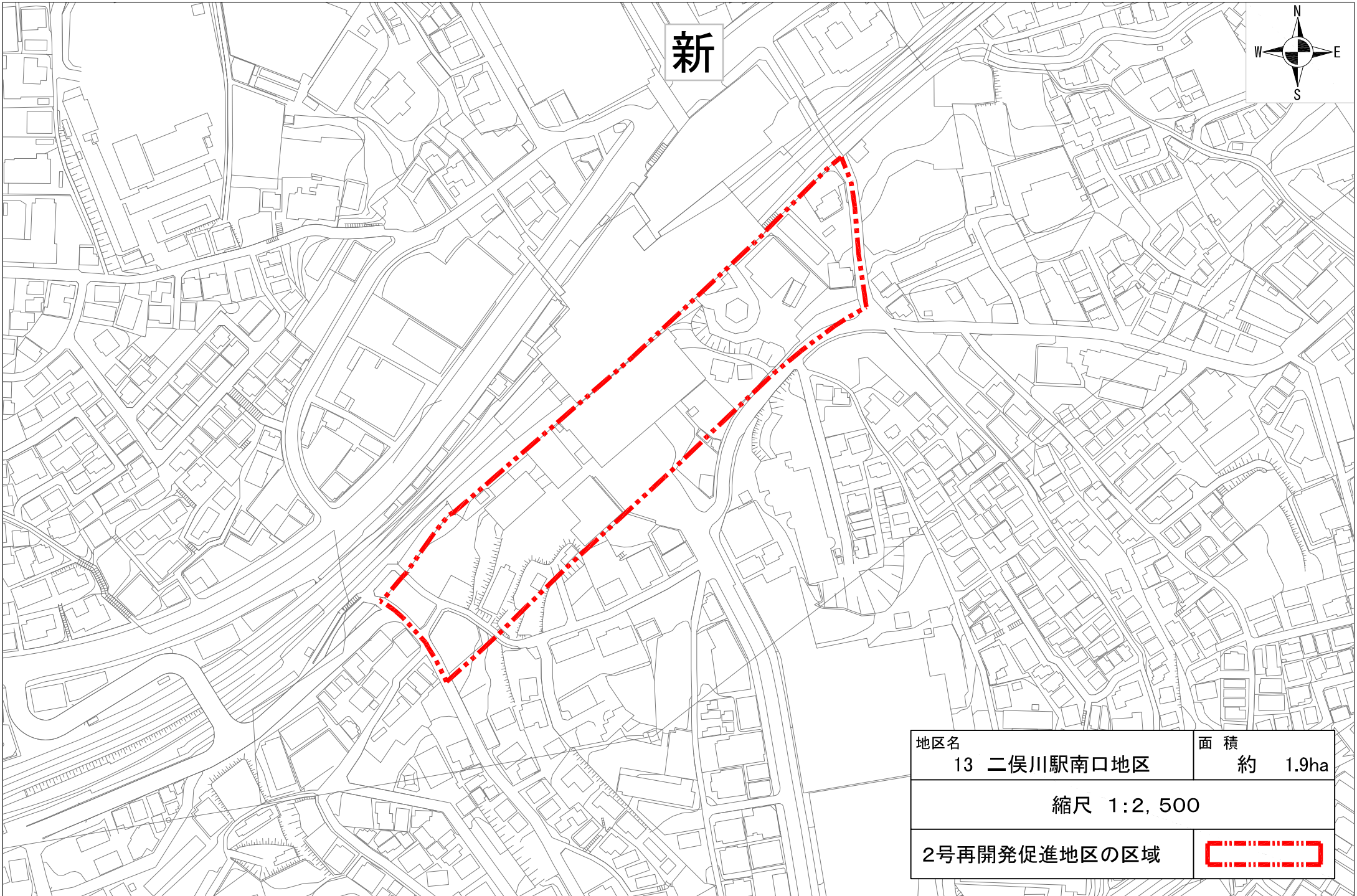
地区名	面積
12 西谷駅周辺地区	約 1.9ha
縮尺 1:2,500	
2号再開発促進地区の区域	

29 西谷駅周辺地区

旧



地区名	29 西谷駅周辺地区	面積	約1.9ha
縮尺 1:5,000			
2号再開発促進地区の区域			




新



地区名	面積
13 二俣川駅南口地区	約 1.9ha

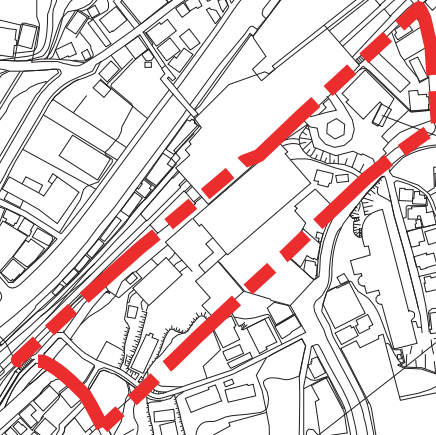
縮尺 1:2,500


2号再開発促進地区の区域	
--------------	---

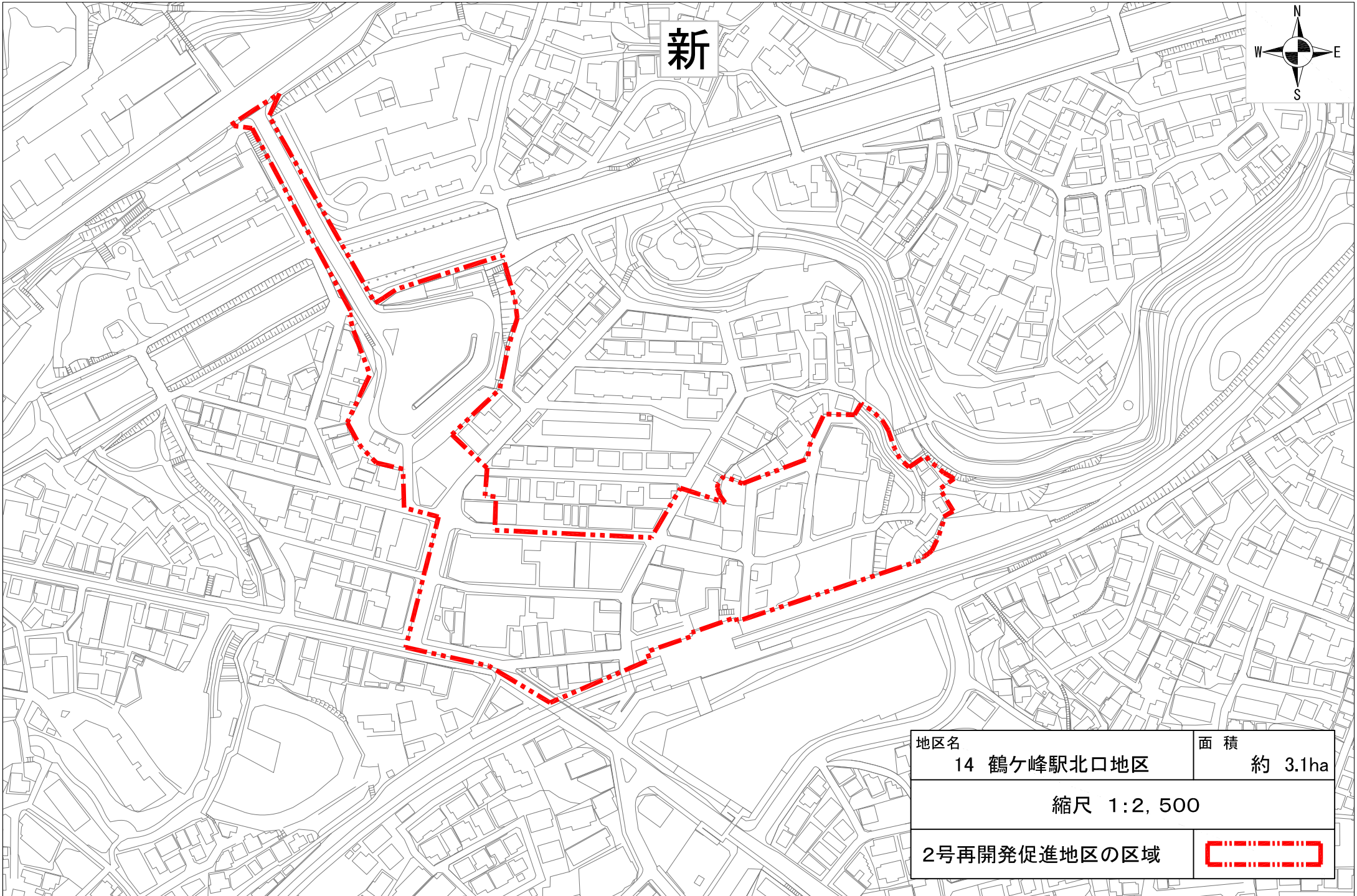
13

二俣川駅南口地区

旧




地区名	13 二俣川駅南口地区	面積	約1.9ha
縮尺 1:5,000			
2号再開発促進地区の区域			

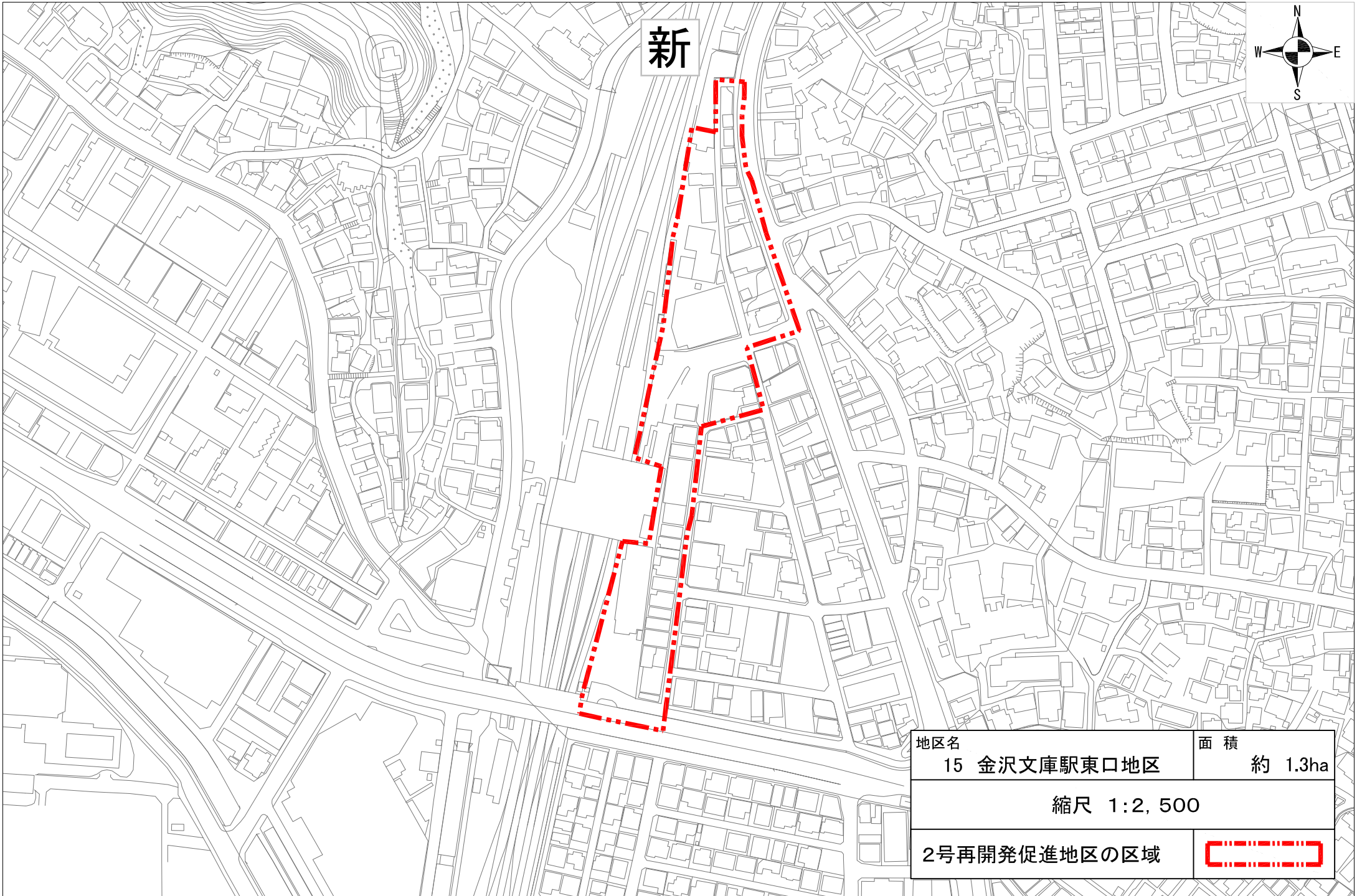


新




地区名	面積
14 鶴ヶ峰駅北口地区	約 3.1ha
縮尺 1:2,500	
2号再開発促進地区の区域	

旧



新




地区名	面積
15 金沢文庫駅東口地区	約 1.3ha
縮尺 1:2,500	
2号再開発促進地区の区域	

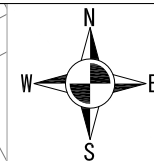
旧

26 金沢文庫駅東口地区



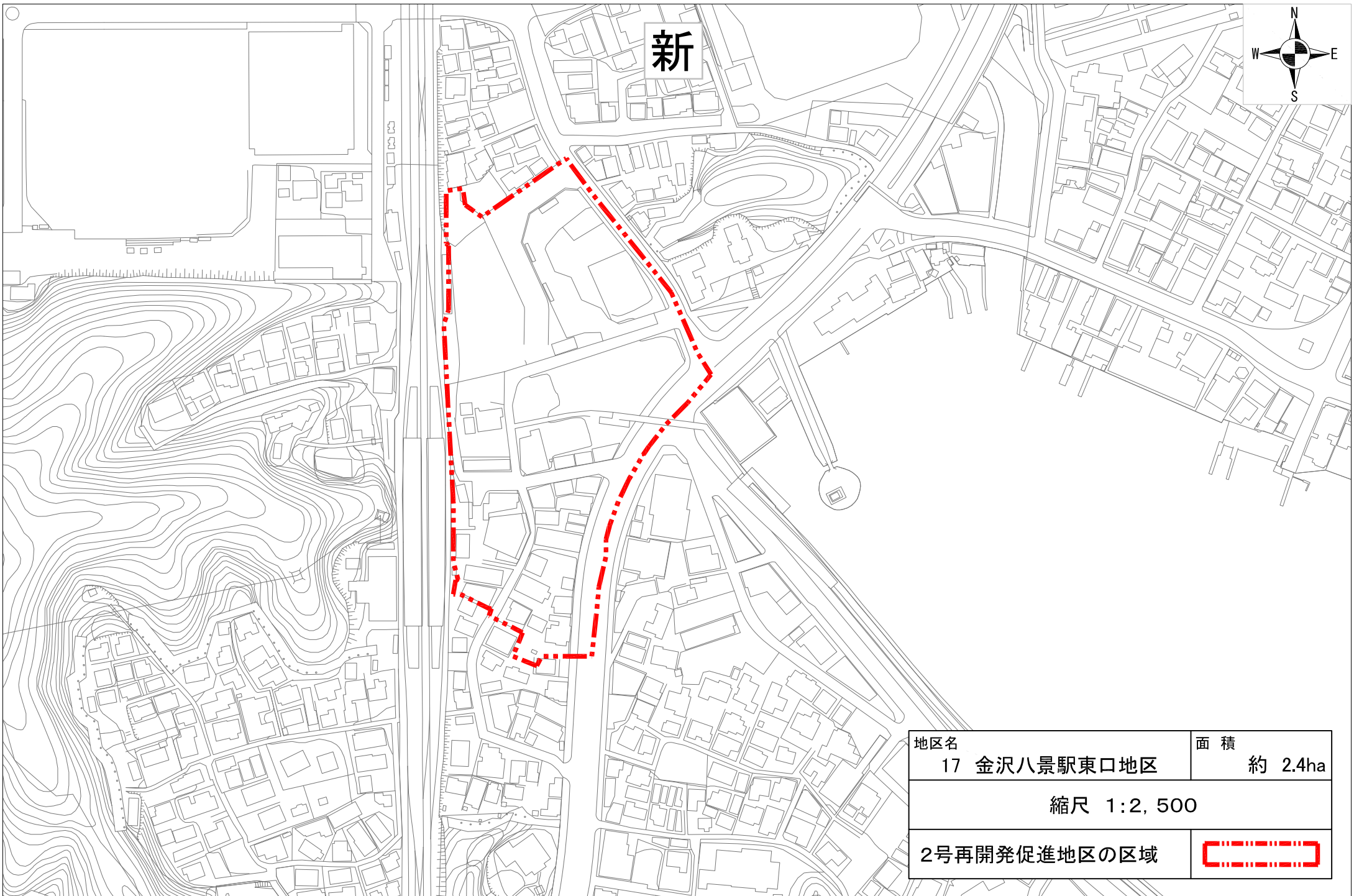
地区名	26 金沢文庫駅東口地区	面積	約1.3ha
縮尺 1:5,000			
2号再開発促進地区の区域			

新




地区名	16 南部市場地区	面積	約 4.7ha
縮尺 1:2,500			
2号再開発促進地区の区域			

旧



新



地区名	面積
17 金沢八景駅東口地区	約 2.4ha
縮尺 1:2,500	
2号再開発促進地区の区域	

旧

27 金沢八景駅東口地区



地区名	27 金沢八景駅東口地区	面積	約2.4ha
縮尺 1:5,000			
2号再開発促進地区の区域			