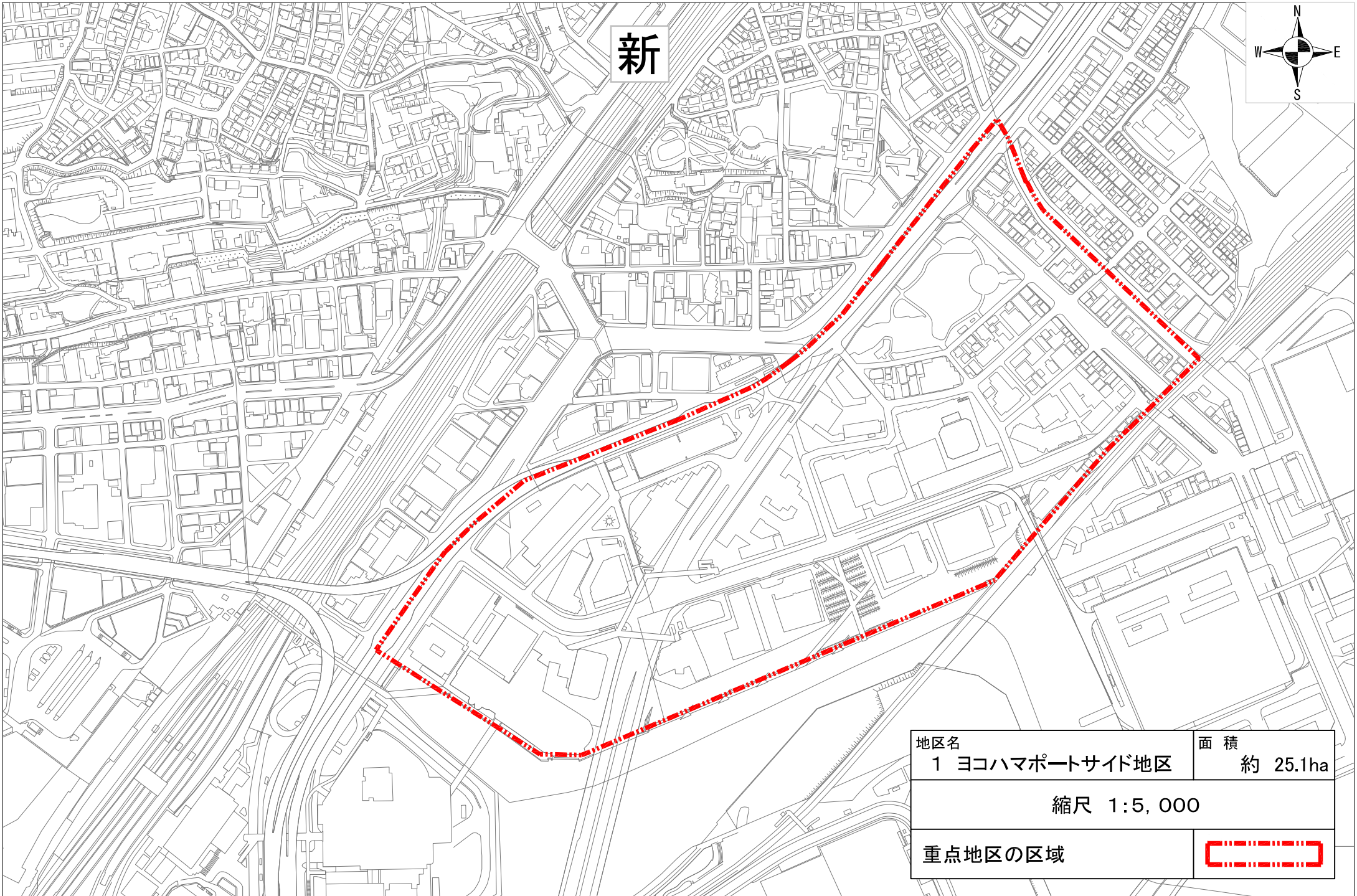


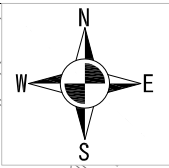
横浜国際港都建設計画


住宅市街地の開発整備の方針

新旧対照（重点地区）



新

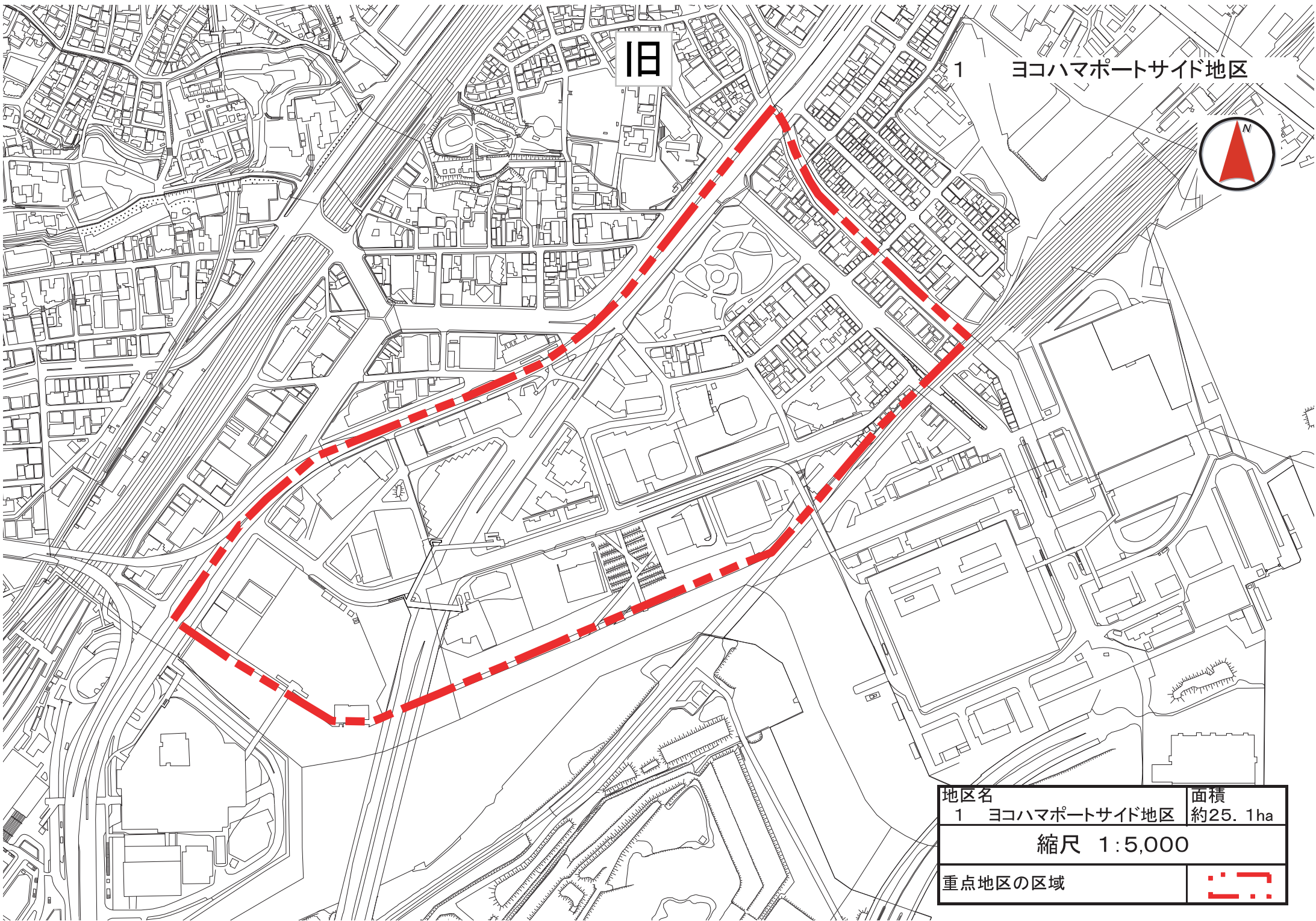



地区名	面積
1 ヨコハマポートサイド地区	約 25.1ha
縮尺 1:5,000	
重点地区の区域	

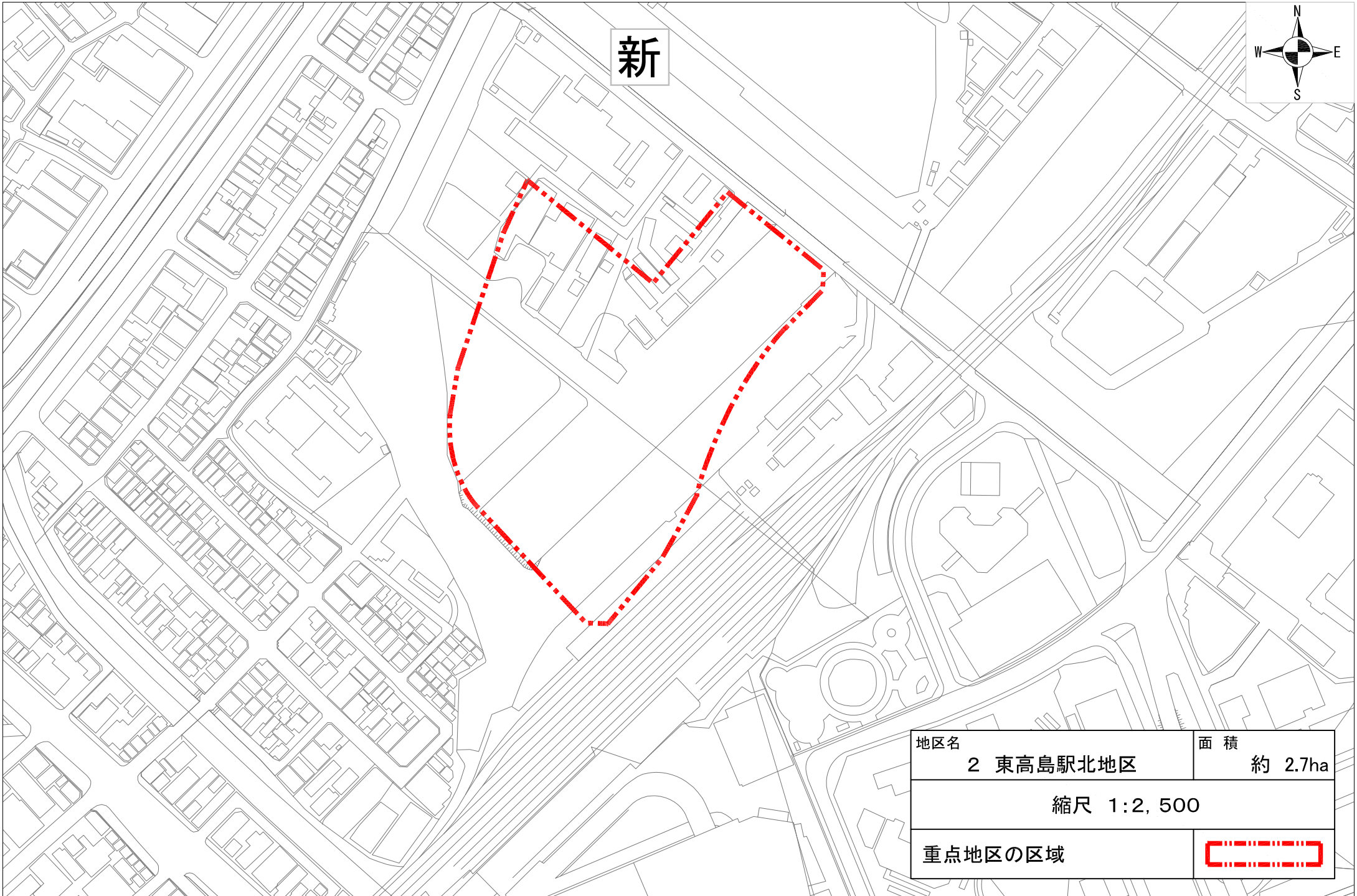
旧

1

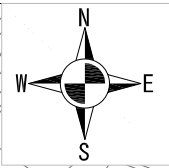
ヨコハマポートサイド地区




地区名	面積
1 ヨコハマポートサイド地区	約25.1ha
縮尺 1:5,000	
重点地区の区域	

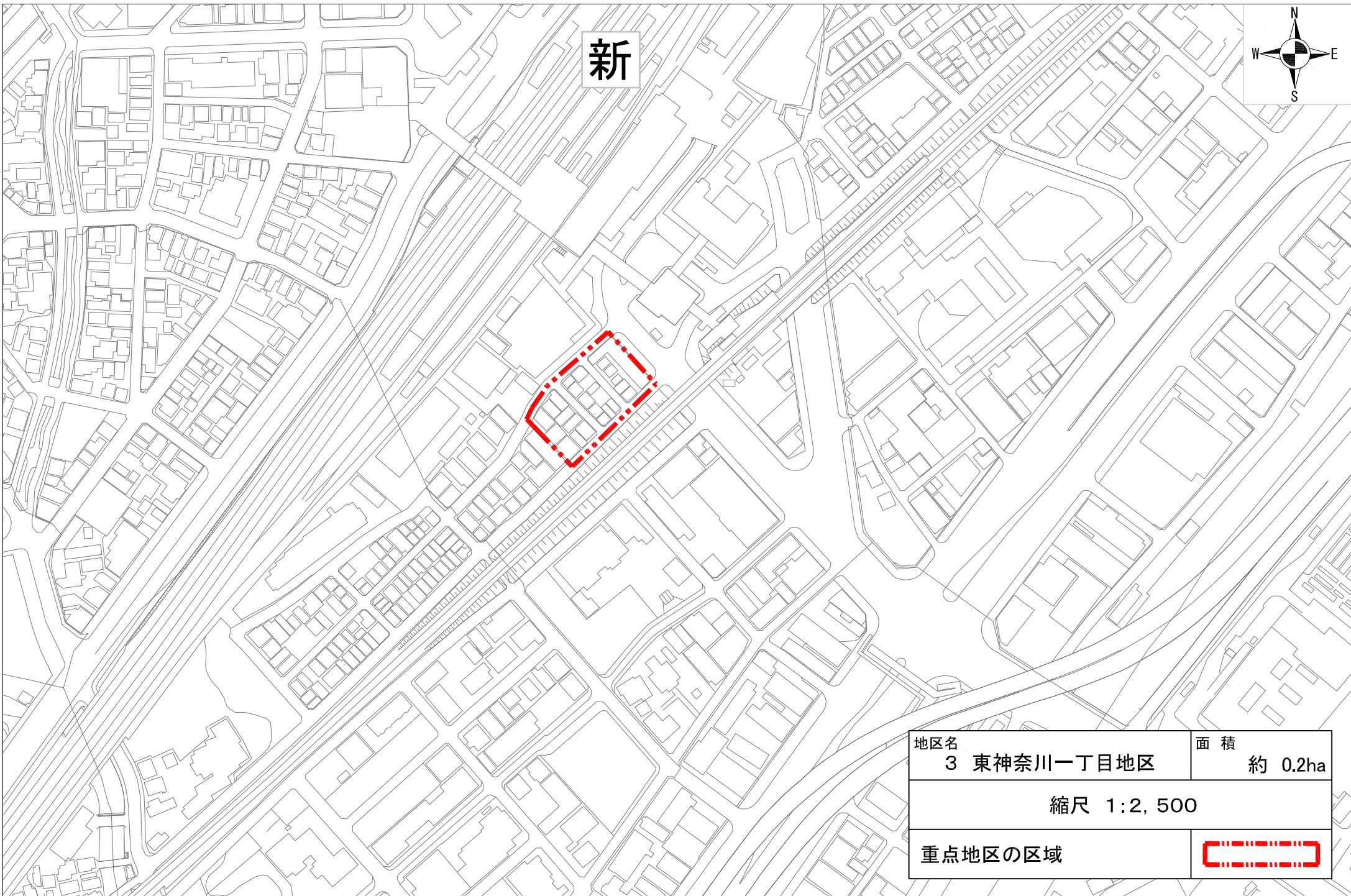


新



地区名	面積
2 東高島駅北地区	約 2.7ha
縮尺 1:2,500	
重点地区の区域	

旧



新

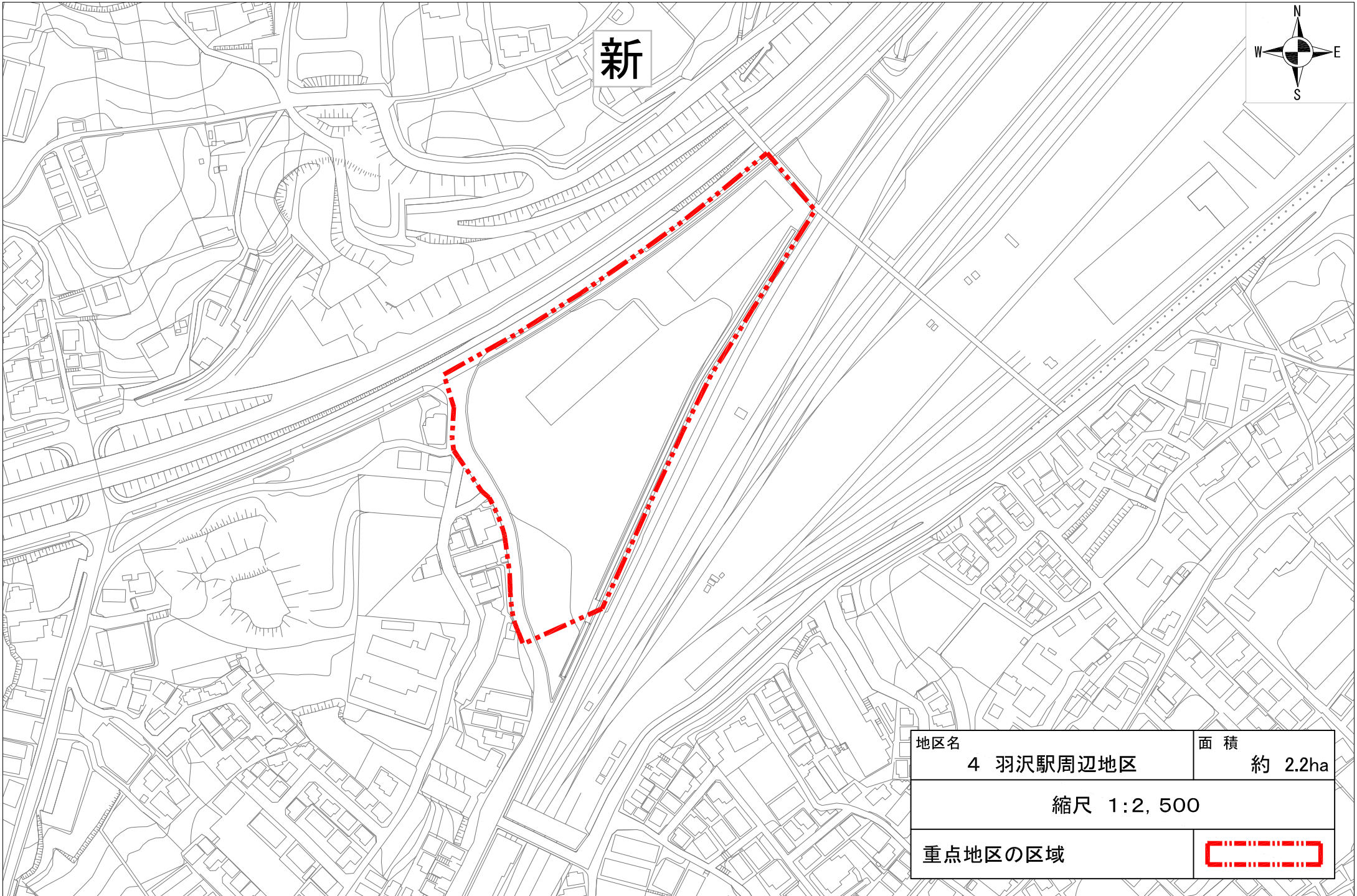


地区名	面積
3 東神奈川一丁目地区	約 0.2ha

縮尺 1:2,500


重点地区の区域	
---------	---

旧

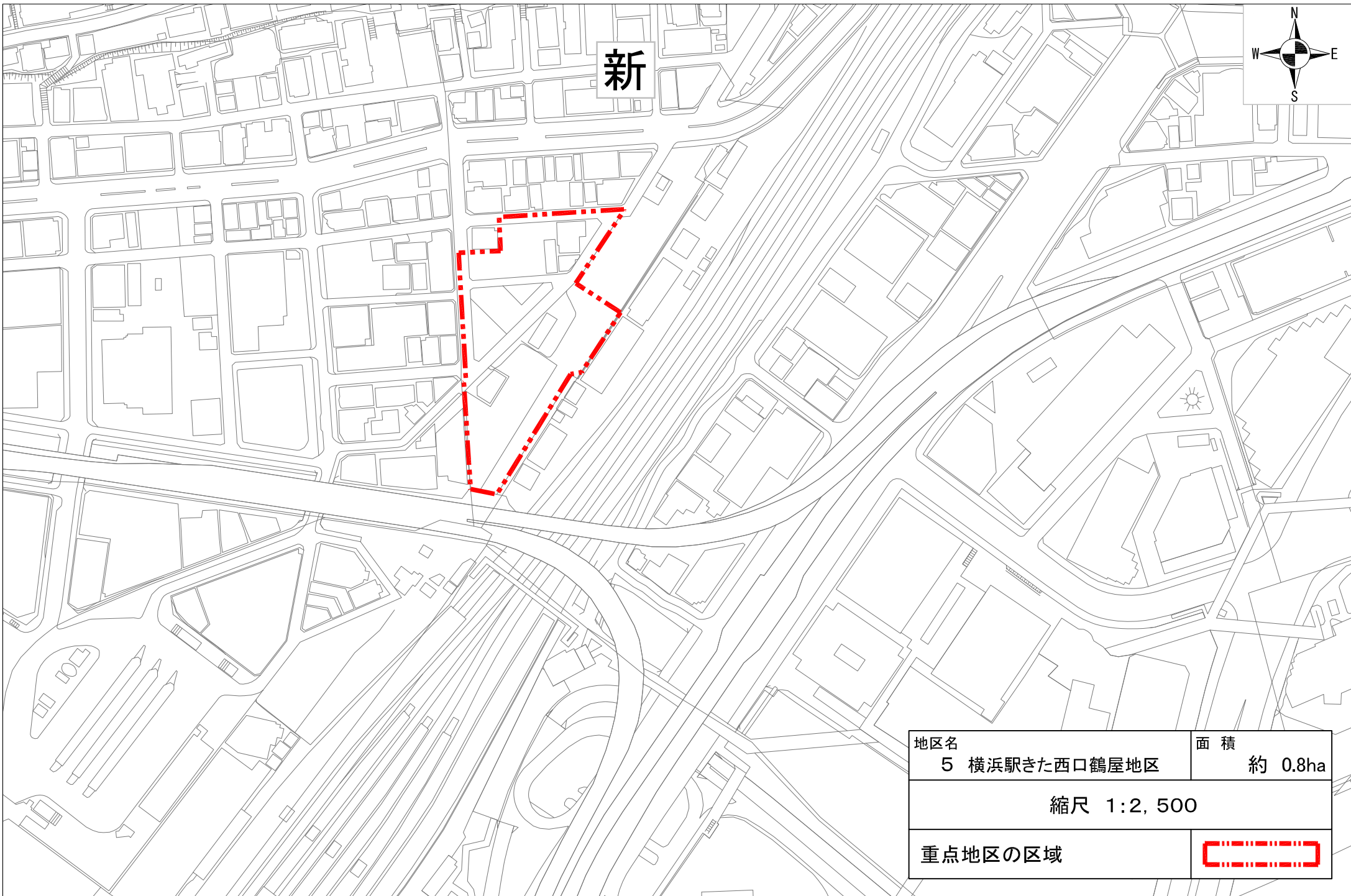


新





地区名	4 羽沢駅周辺地区	面積	約 2.2ha
縮尺 1:2,500			
重点地区の区域			

旧



新

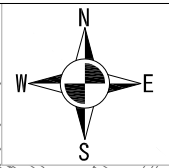



地区名	面積
5 横浜駅きた西口鶴屋地区	約 0.8ha
縮尺 1:2,500	
重点地区の区域	

旧

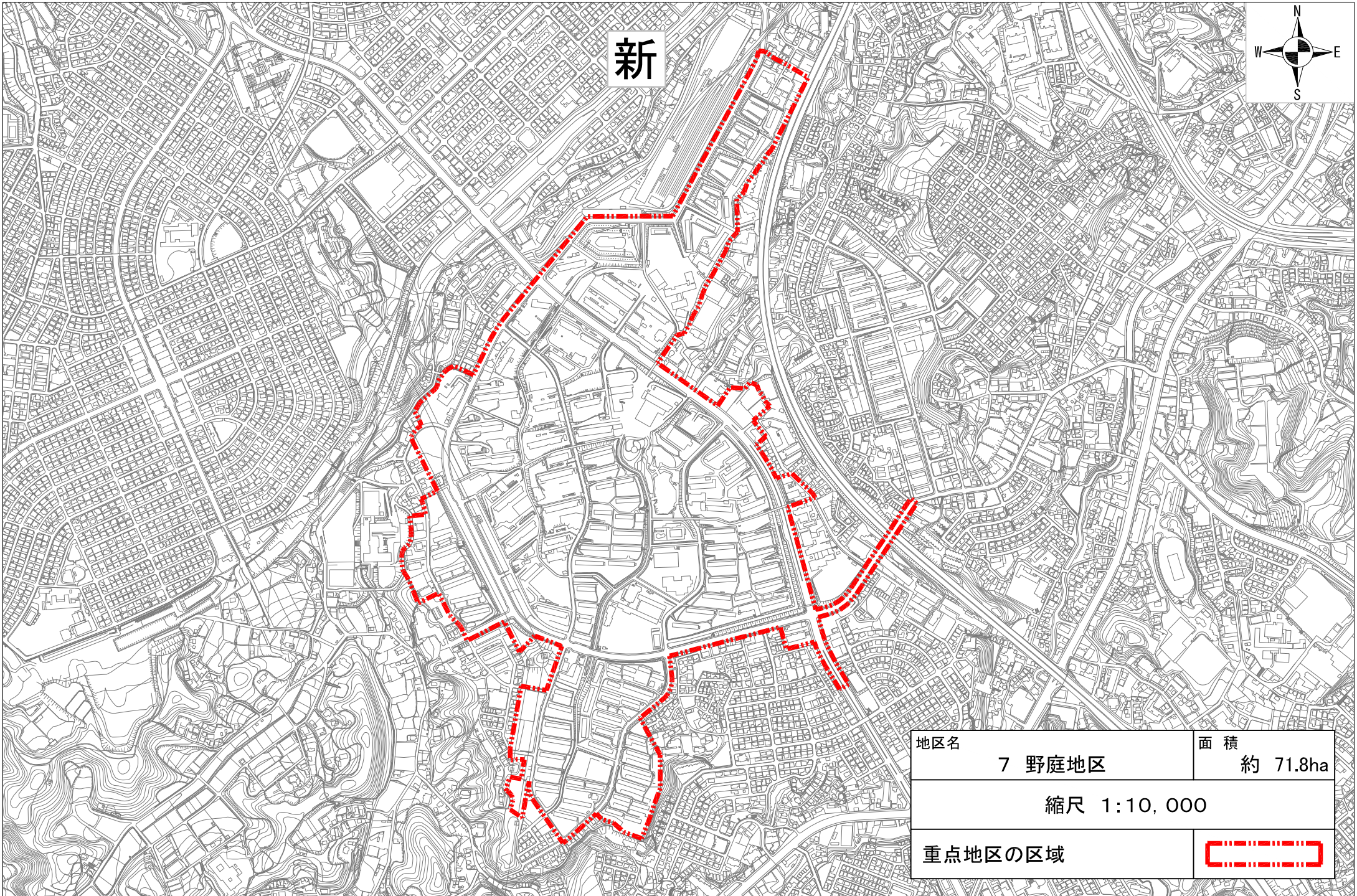


新




地区名	6 北仲通北地区	面積	約 7.7ha
縮尺 1:5,000			
重点地区の区域			

18

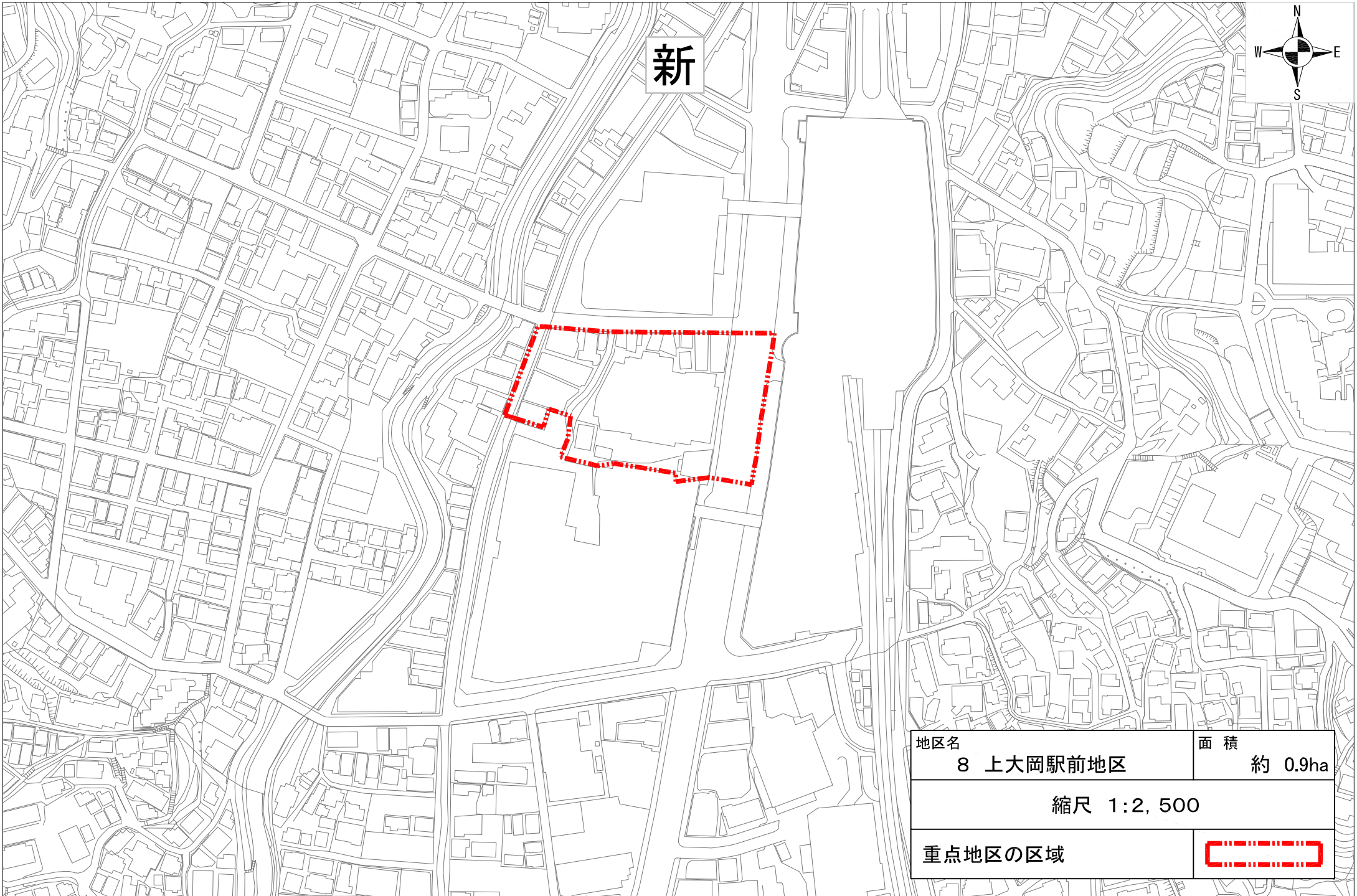


新




地区名	7 野庭地区	面積	約 71.8ha
縮尺 1:10,000			
重点地区の区域			

旧

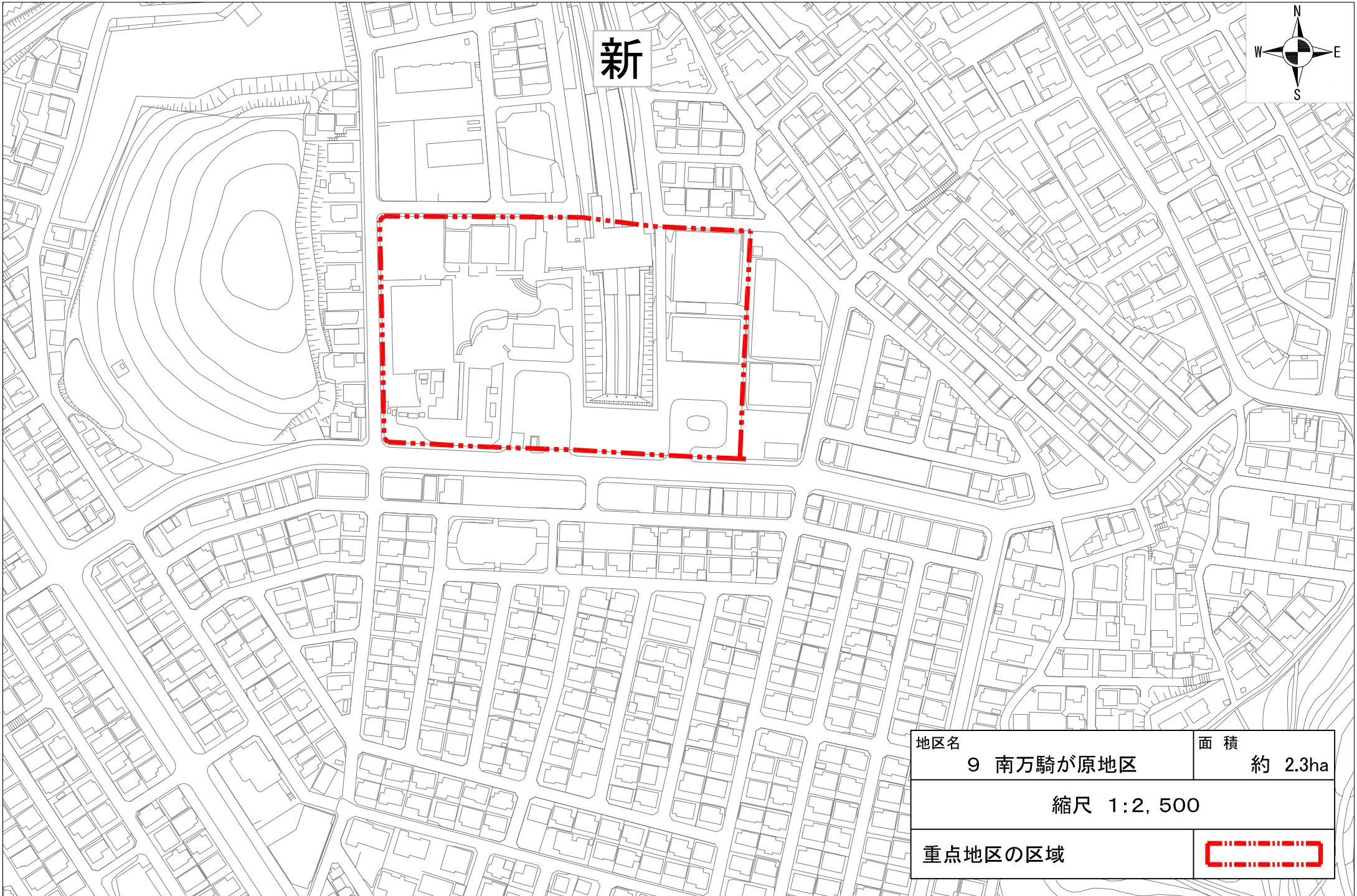


新




地区名	面積
8 上大岡駅前地区	約 0.9ha
縮尺 1:2,500	
重点地区の区域	

18

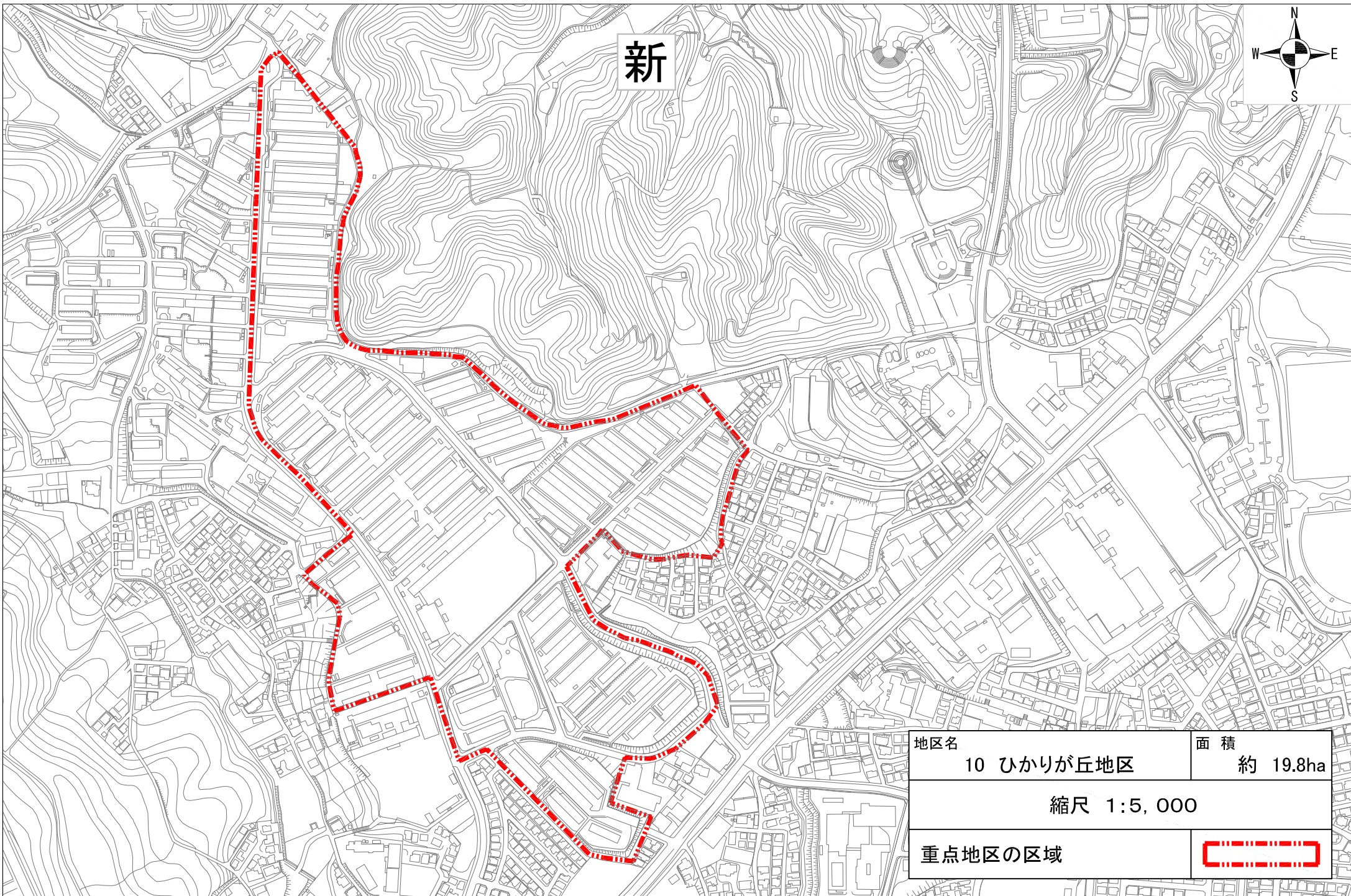


新




地区名	9 南万騎が原地区	面積	約 2.3ha
縮尺 1:2,500			
重点地区の区域			

旧



新



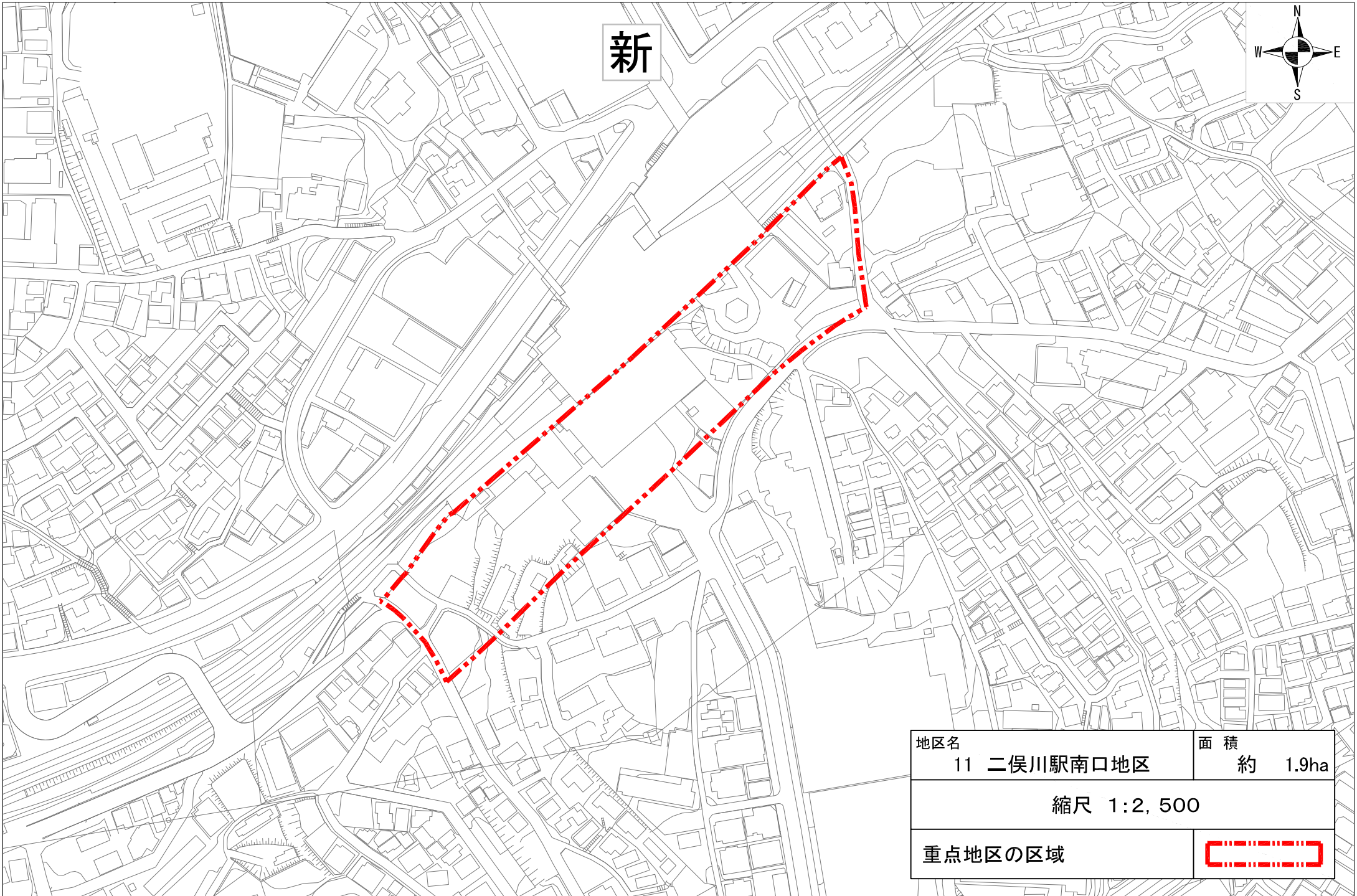
地区名	面積
10 ひかりが丘地区	約 19.8ha
縮尺 1:5,000	
重点地区の区域	

旧

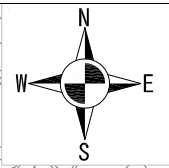
20 ひかりが丘地区




地区名	20 ひかりが丘地区	面積	約19.8ha
縮尺 1:5,000			
重点地区の区域			



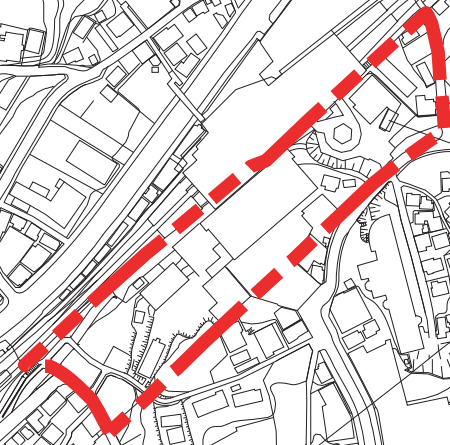
新



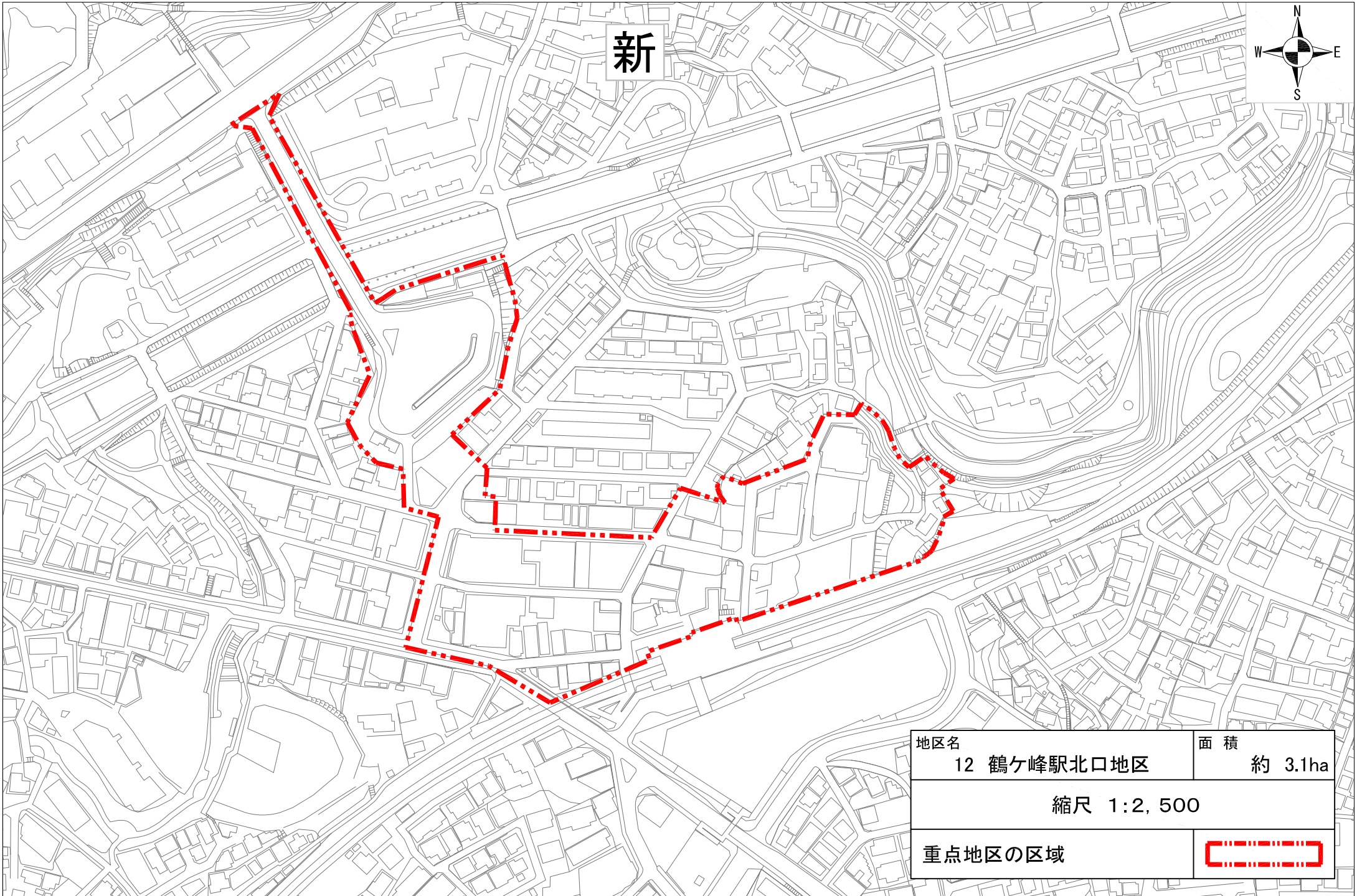
地区名	面積
11 二俣川駅南口地区	約 1.9ha
縮尺 1:2,500	
重点地区の区域	

旧

6 二俣川駅南口地区




地区名	面積
6 二俣川駅南口地区	約1.9ha
縮尺 1:5,000	
重点地区の区域	



新



地区名	面積
12 鶴ヶ峰駅北口地区	約 3.1ha
縮尺 1:2,500	
重点地区の区域	

旧

10 鶴ヶ峰駅周辺地区



地区名	面積
10 鶴ヶ峰駅周辺地区	約0.8ha
縮尺 1:5,000	
重点地区の区域	