
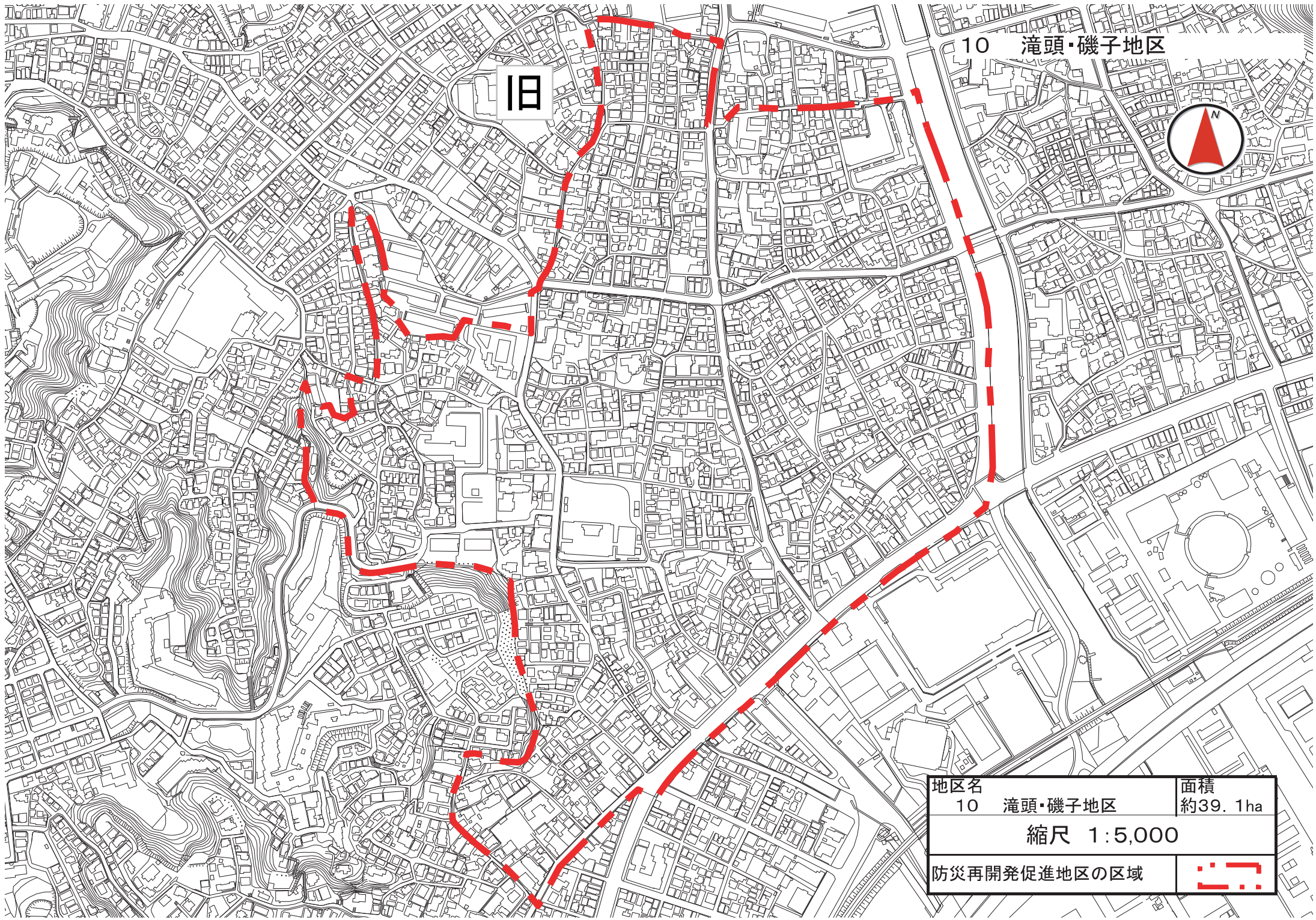


新




地区名	16 磯子地区	面積	約 271.5ha
縮尺 1:15,000			
防災再開発促進地区の区域			

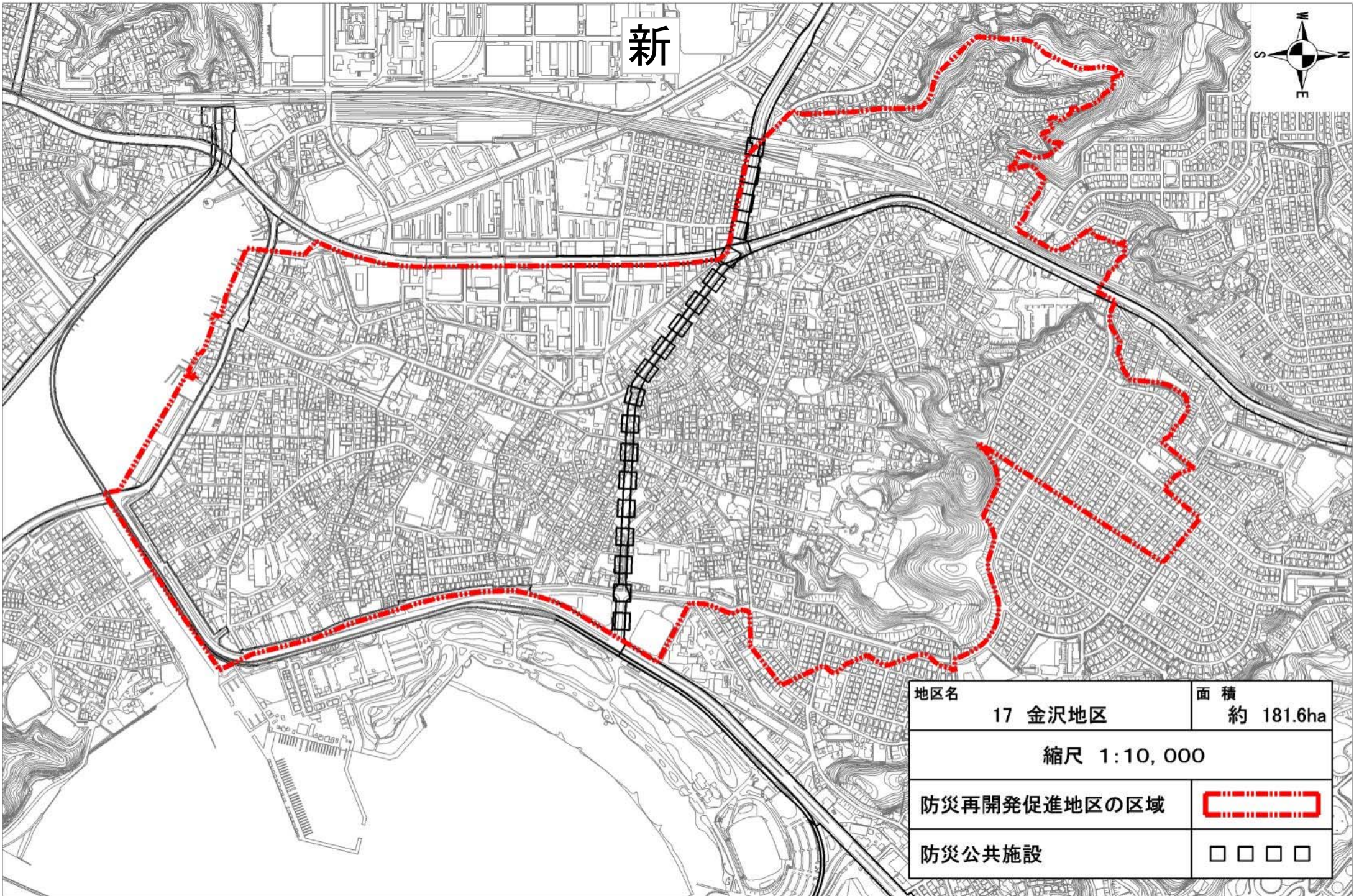


10 滝頭・磯子地区

旧



地区名	面積
10 滝頭・磯子地区	約39.1ha
縮尺 1:5,000	
防災再開発促進地区の区域	

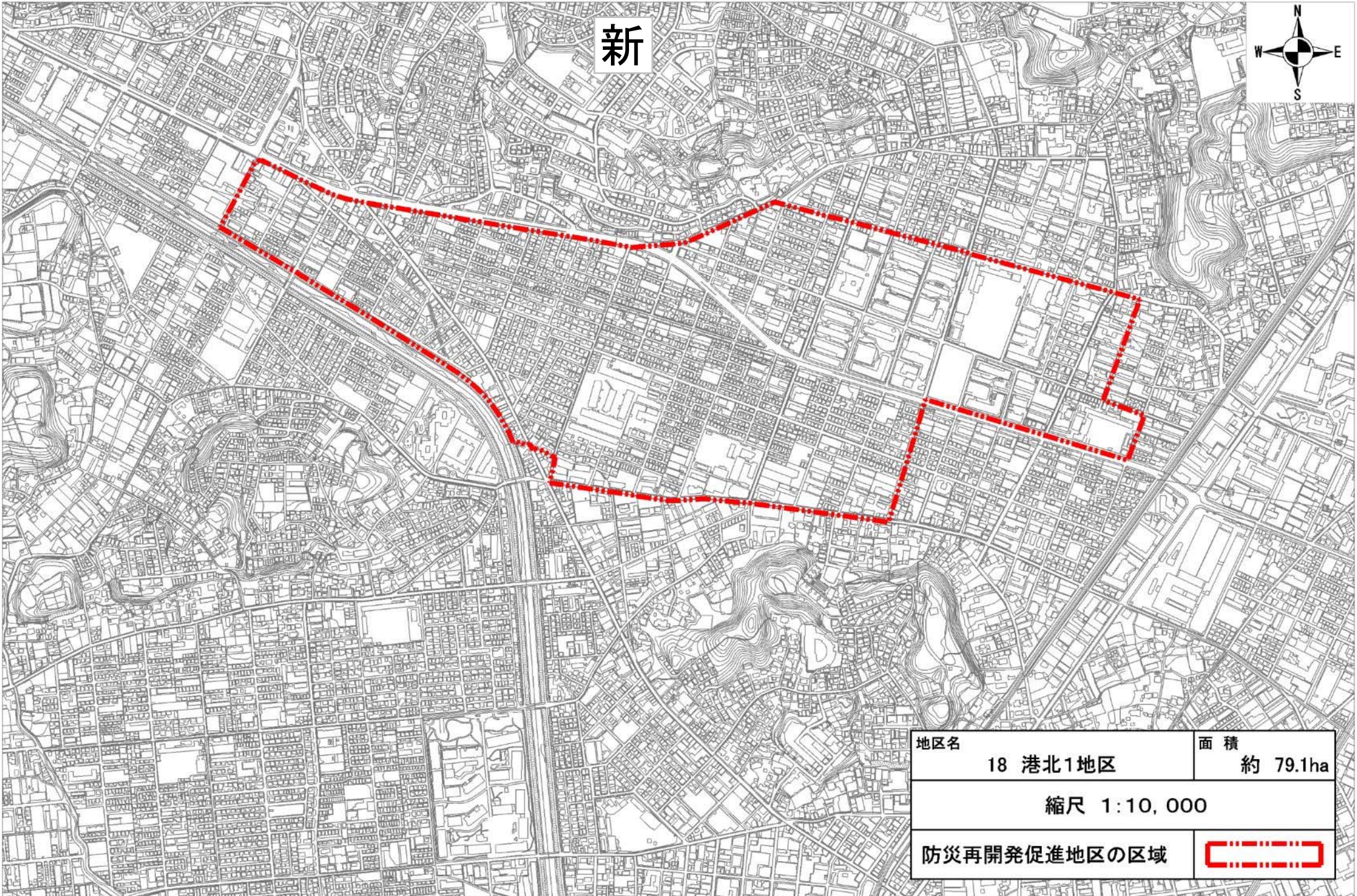


新




地区名	17 金沢地区	面積	約 181.6ha
縮尺 1:10,000			
防災再開発促進地区の区域			
防災公共施設			

旧

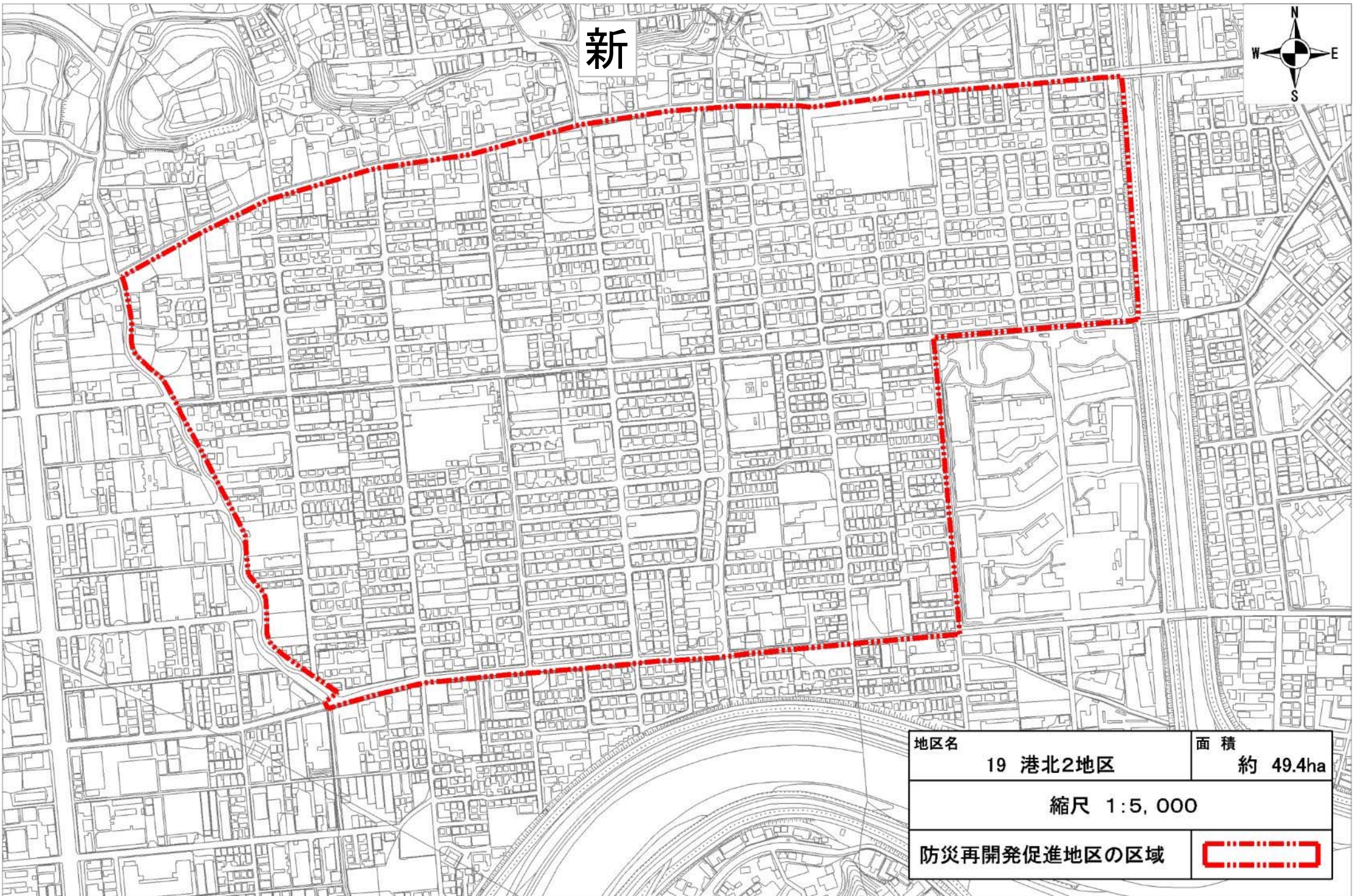


新




地区名	18 港北1地区	面積	約 79.1ha
縮尺 1:10,000			
防災再開発促進地区の区域			

18

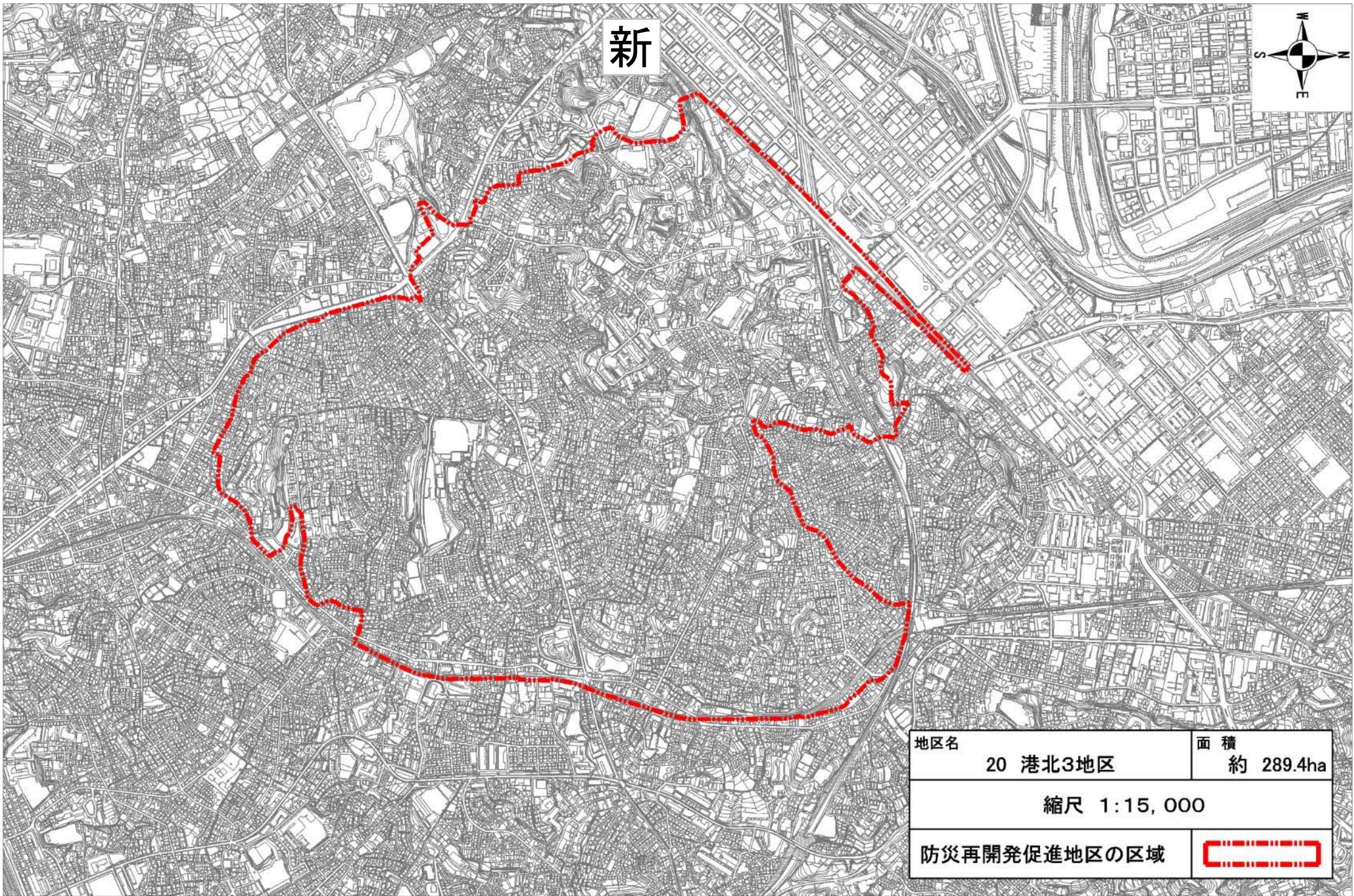


新




地区名	19 港北2地区	面積	約 49.4ha
縮尺 1:5,000			
防災再開発促進地区の区域			

旧



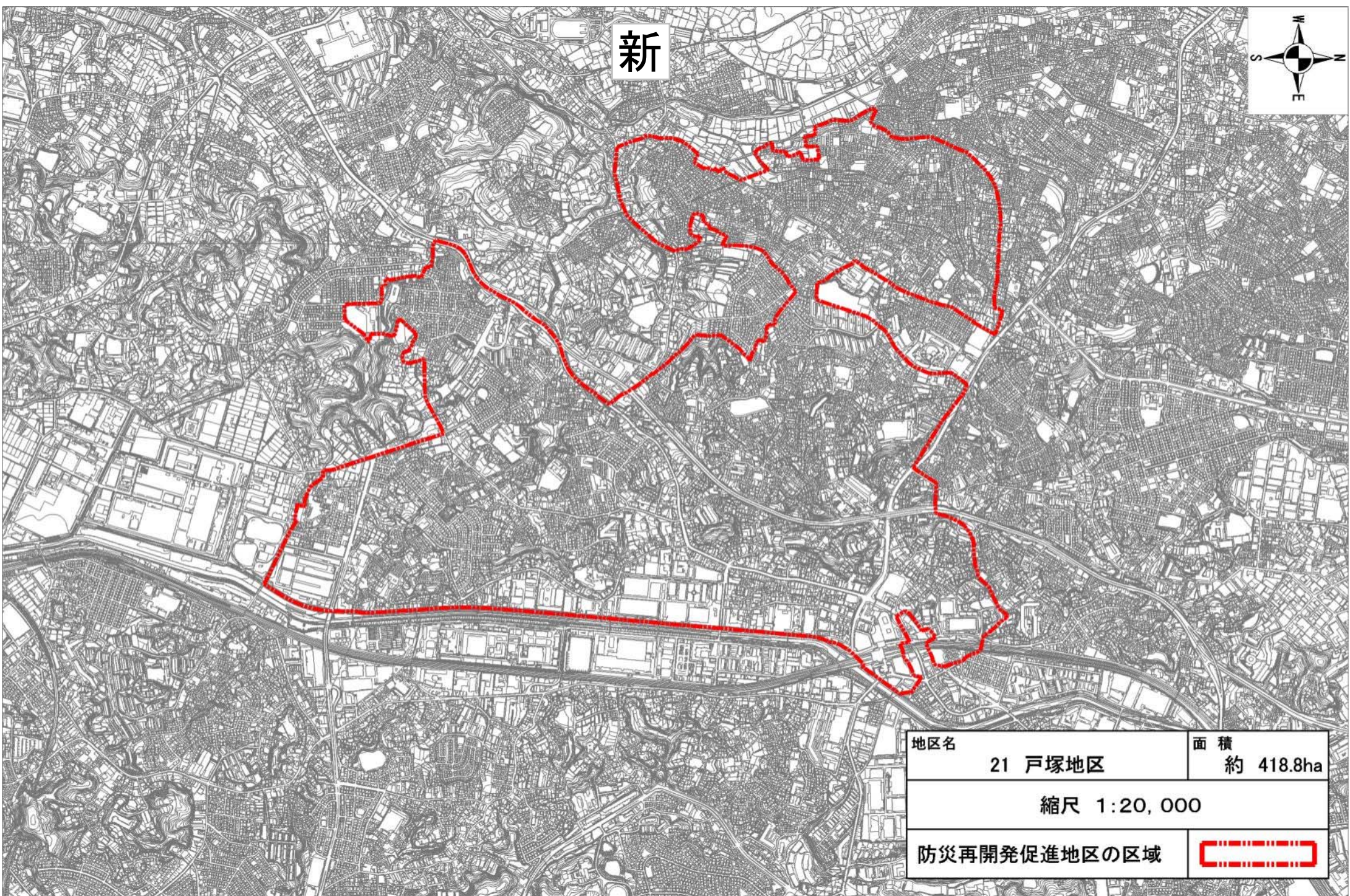
新




地区名	20 港北3地区	面積	約 289.4ha
縮尺 1:15,000			
防災再開発促進地区の区域			

旧

新



地区名	21 戸塚地区	面積	約 418.8ha
縮尺 1:20,000			
防災再開発促進地区の区域			

旧