防災街区整備方針 防災再開発促進地区概要図

| | | |
|---|---|---|
| 1 | 鶴見１地区 | (約 25.7ha) |
| 2 | 鶴見２地区 | (約 534.8ha) |
| 3 | 鶴見３地区 | (約 96.4ha) |
| 4 | 鶴見４地区 | (約 15.1ha) |
| 5 | 神奈川地区 | (約 562.7ha) |
| 6 | 西１地区 | (約 48.7ha) |
| 7 | 西２地区 | (約 260.5ha) |
| 8 | 中１地区 | (約 9.6ha) |
| 9 | 中２地区 | (約 583.5ha) |
| 10 | 中３地区 | (約 127.8ha) |
| 11 | 南１地区 | (約 103.9ha) |
| 12 | 南２地区 | (約 100.4ha) |
| 13 | 南３地区 | (約 660.7ha) |
| 14 | 保土ケ谷１地区 | (約 152.4ha) |
| 15 | 保土ケ谷２地区 | (約 193.7ha) |
| 16 | 磯子地区 | (約 271.5ha) |
| 17 | 金沢地区 | (約 181.5ha) |
| 18 | 港北１地区 | (約 79.1ha) |
| 19 | 港北２地区 | (約 49.4ha) |
| 20 | 港北３地区 | (約 289.4ha) |
| 21 | 戸塚地区 | (約 418.8ha) |
| 22 | 泉地区 | (約 262.1ha) |

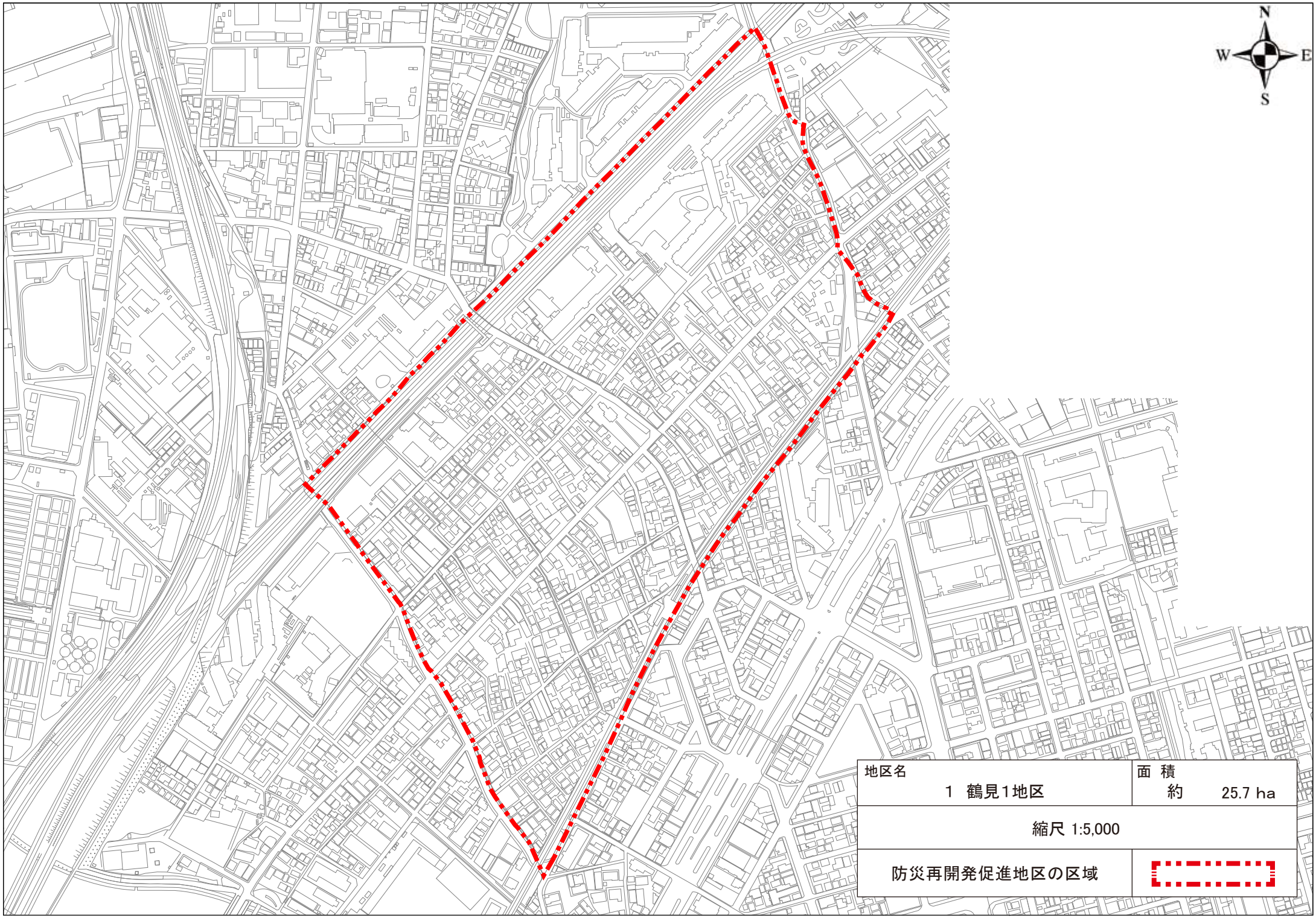


| 地区名 | 面 積 |
|---|---|
| 1 鶴見1地区 | 約 25.7 ha |
| 縮尺 1:5,000 | |
| 防災再開発促進地区の区域 | |

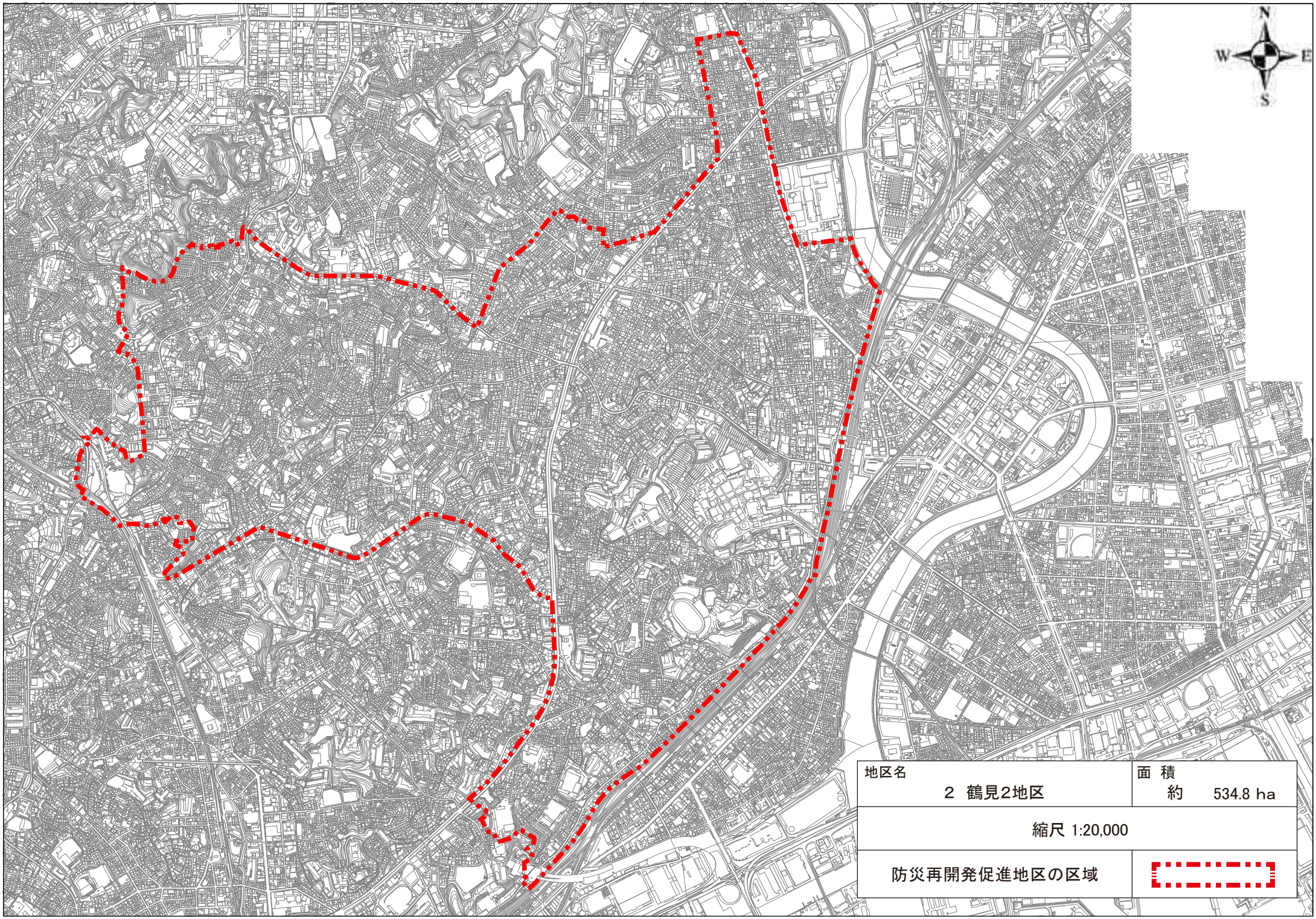


| 地区名 | 面 積 |
|---|---|
| 2 鶴見2地区 | 約 534.8 ha |
| 縮尺 1:20,000 | |
| 防災再開発促進地区の区域 | |

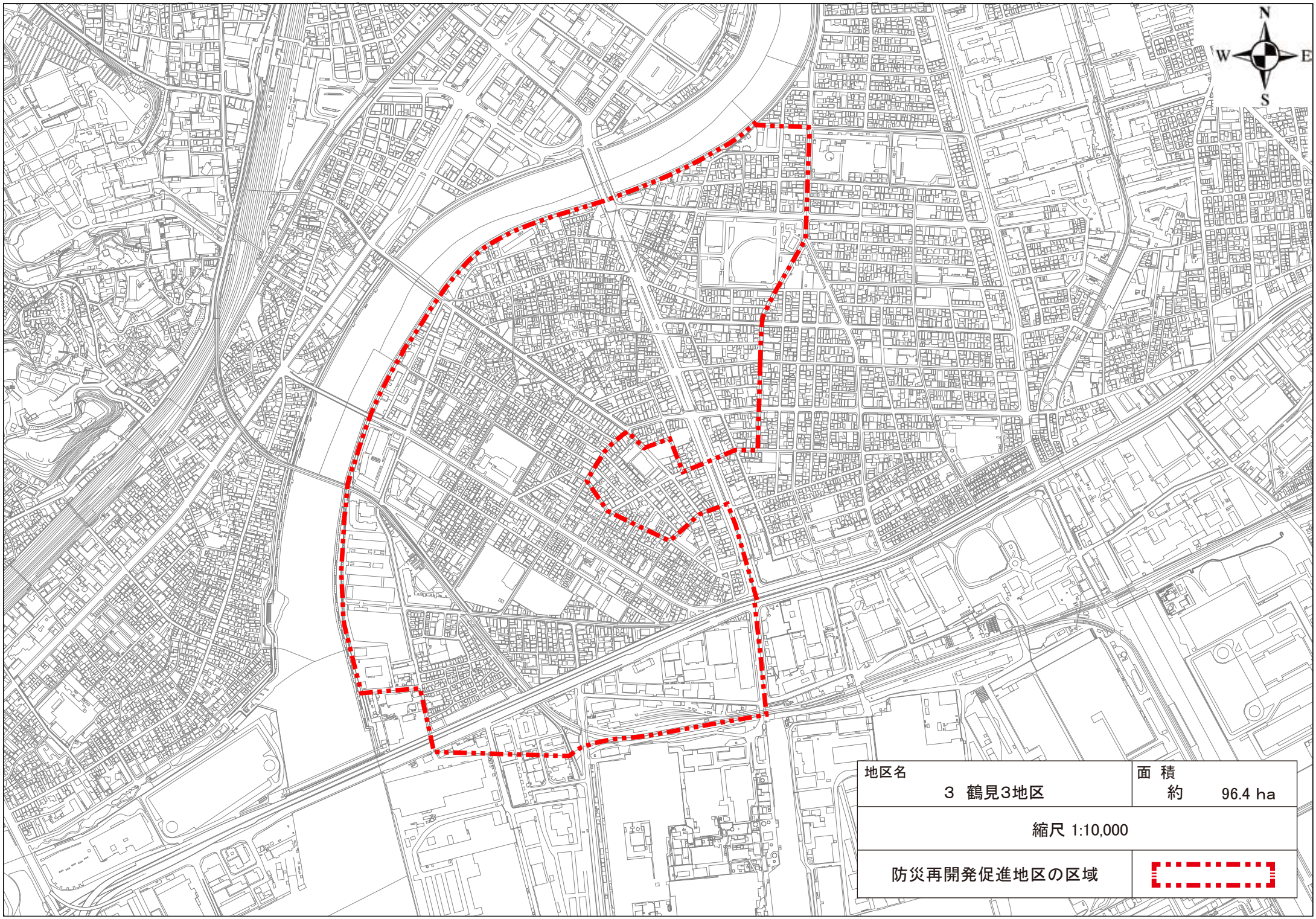


| 地区名 | 面 積 |
|---|---|
| 3 鶴見3地区 | 約 96.4 ha |
| 縮尺 1:10,000 | |
| 防災再開発促進地区の区域 | |

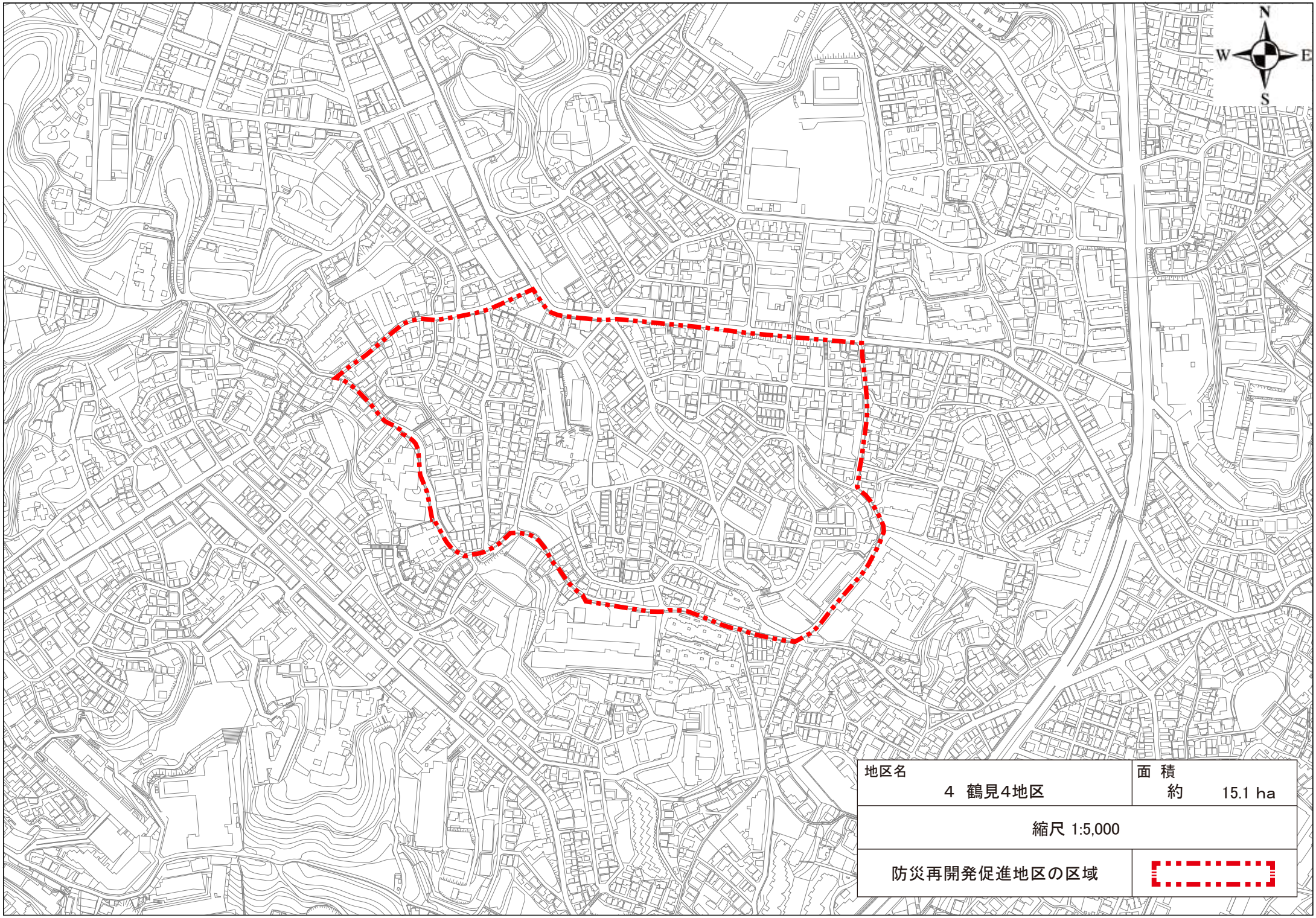


| 地区名 | 面 積 |
|---|---|
| 4 鶴見4地区 | 約 15.1 ha |
| 縮尺 1:5,000 | |
| 防災再開発促進地区の区域 | |

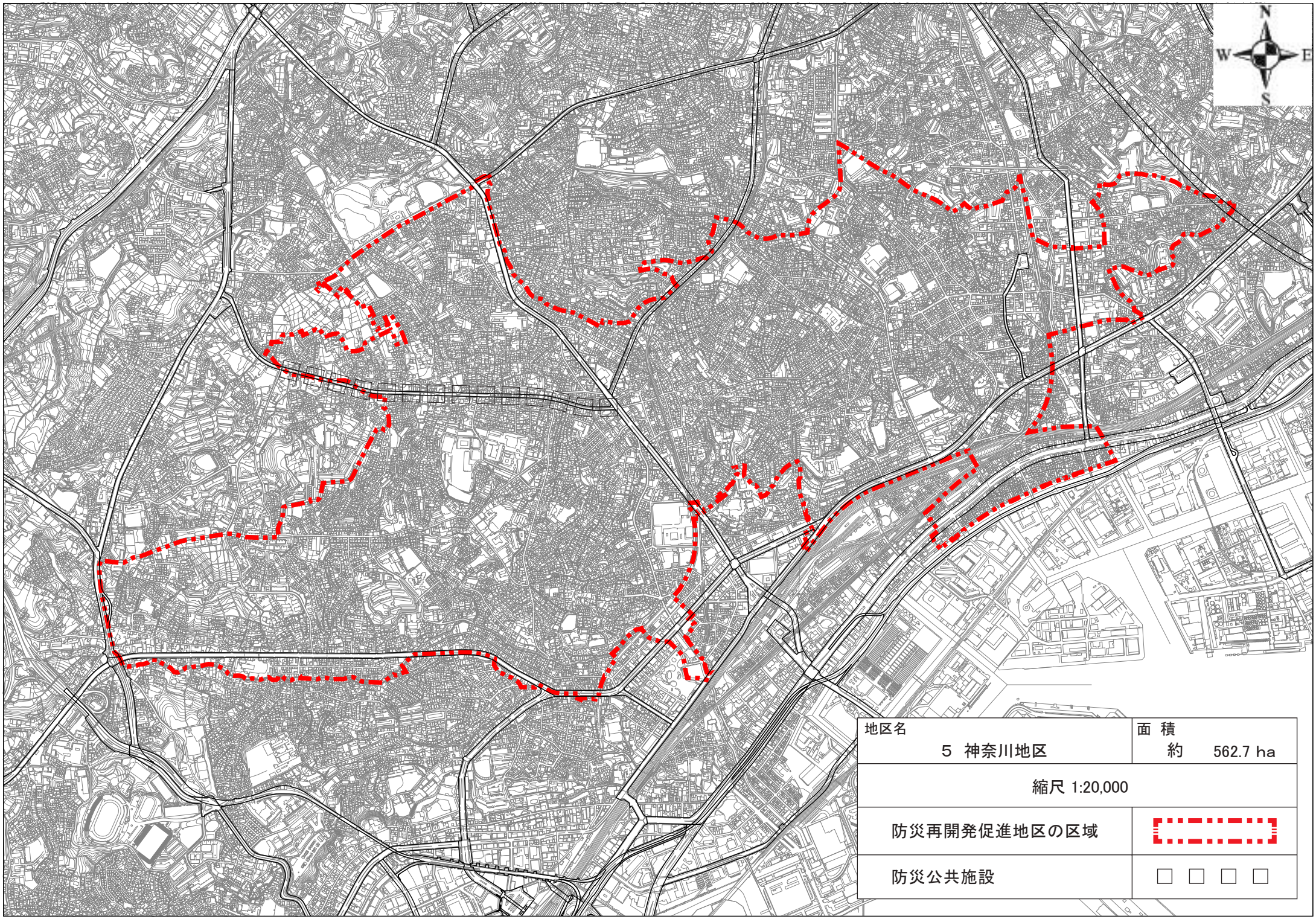


| 地区名 | 面 積 |
|---|---|
| 5 神奈川地区 | 約 562.7 ha |
| 縮尺 1:20,000 | |
| 防災再開発促進地区の区域 | |
| 防災公共施設 | □ □ □ □ |

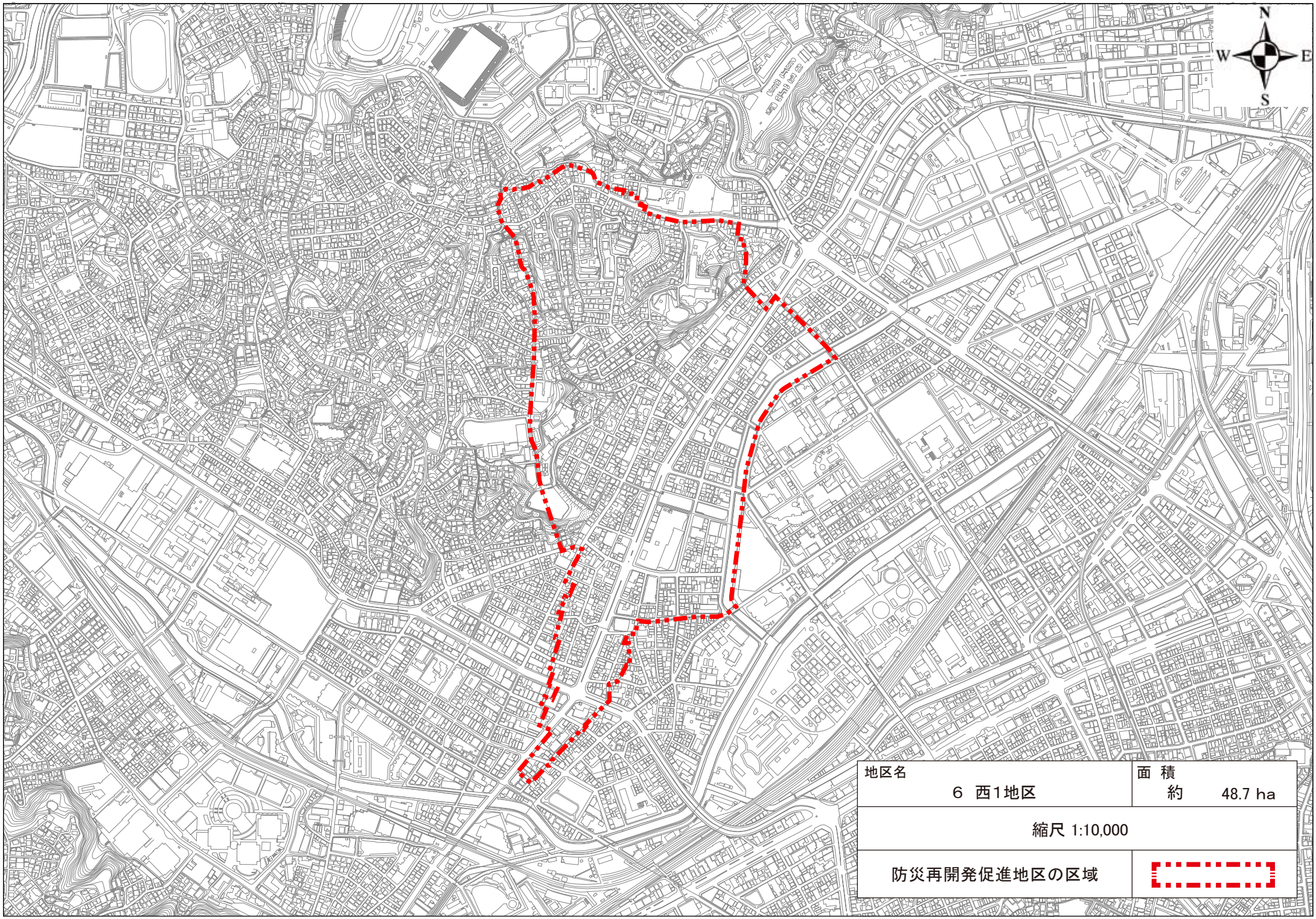


| 地区名 | 面 積 |
|---|---|
| 6 西1地区 | 約 48.7 ha |
| 縮尺 1:10,000 | |
| 防災再開発促進地区の区域 | |

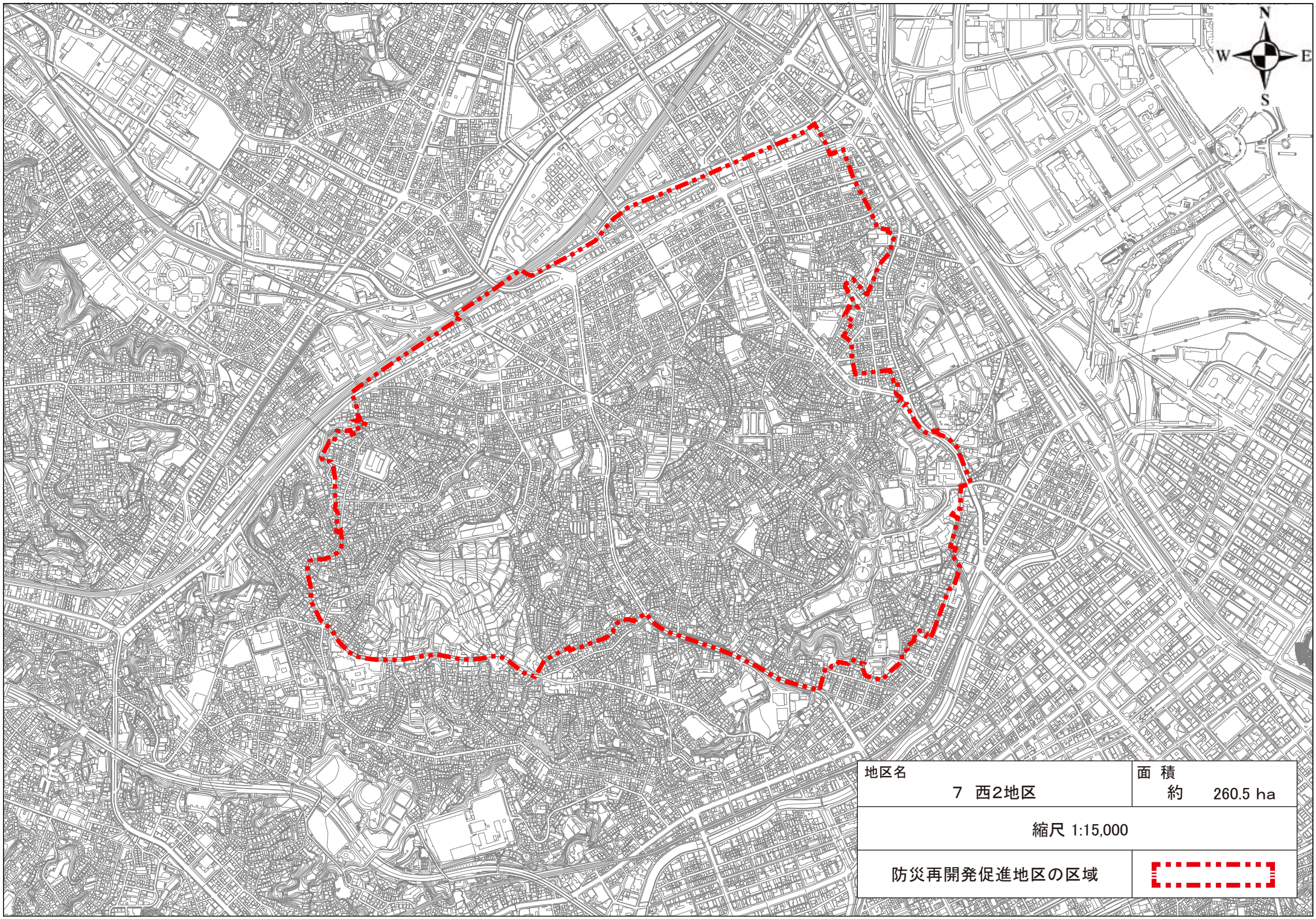


| 地区名 | 面 積 |
|---|---|
| 7 西2地区 | 約 260.5 ha |
| 縮尺 1:15,000 | |
| 防災再開発促進地区の区域 | |

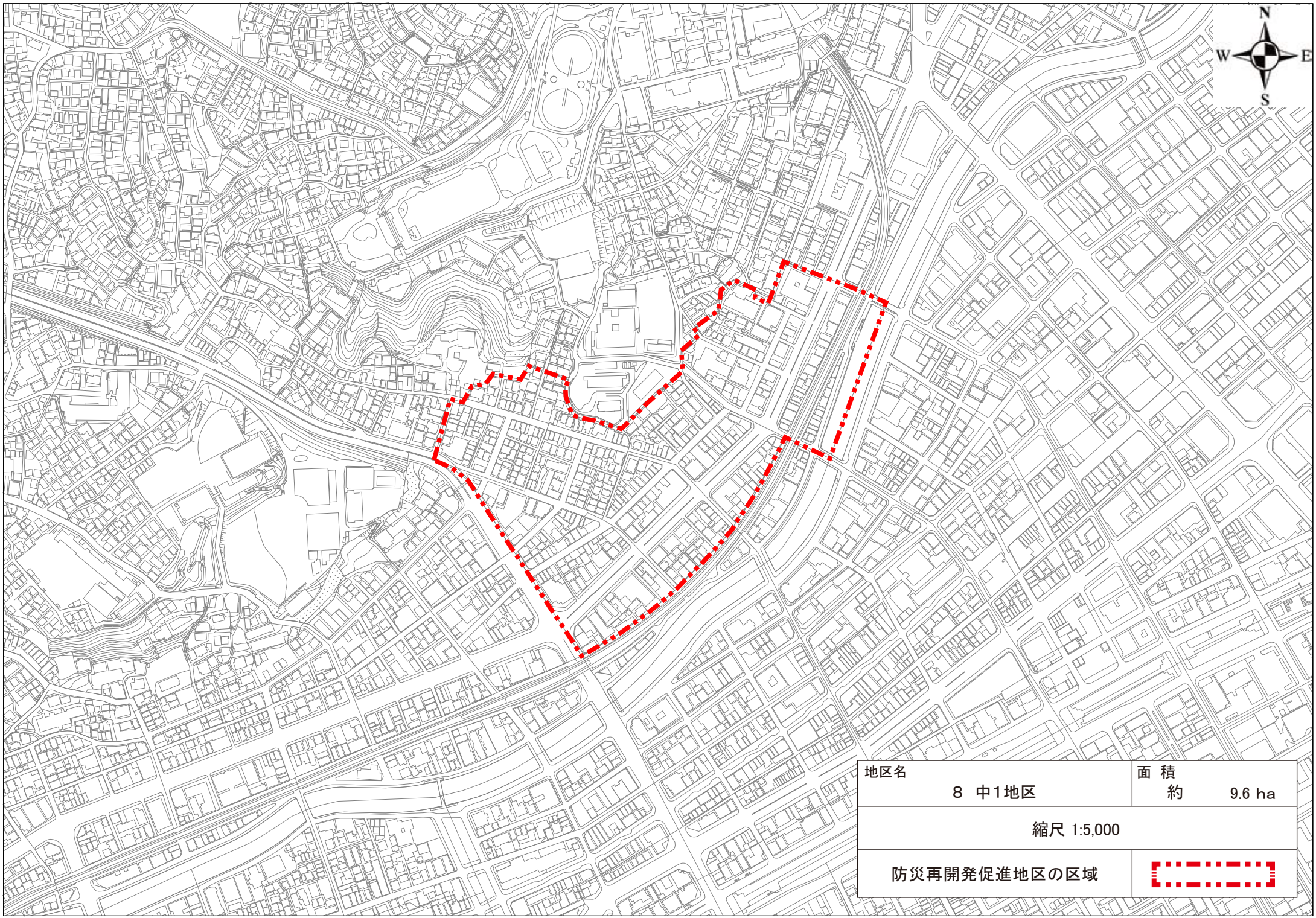


| 地区名 | 面 積 |
|---|---|
| 8 中1地区 | 約 9.6 ha |
| 縮尺 1:5,000 | |
| 防災再開発促進地区の区域 | |

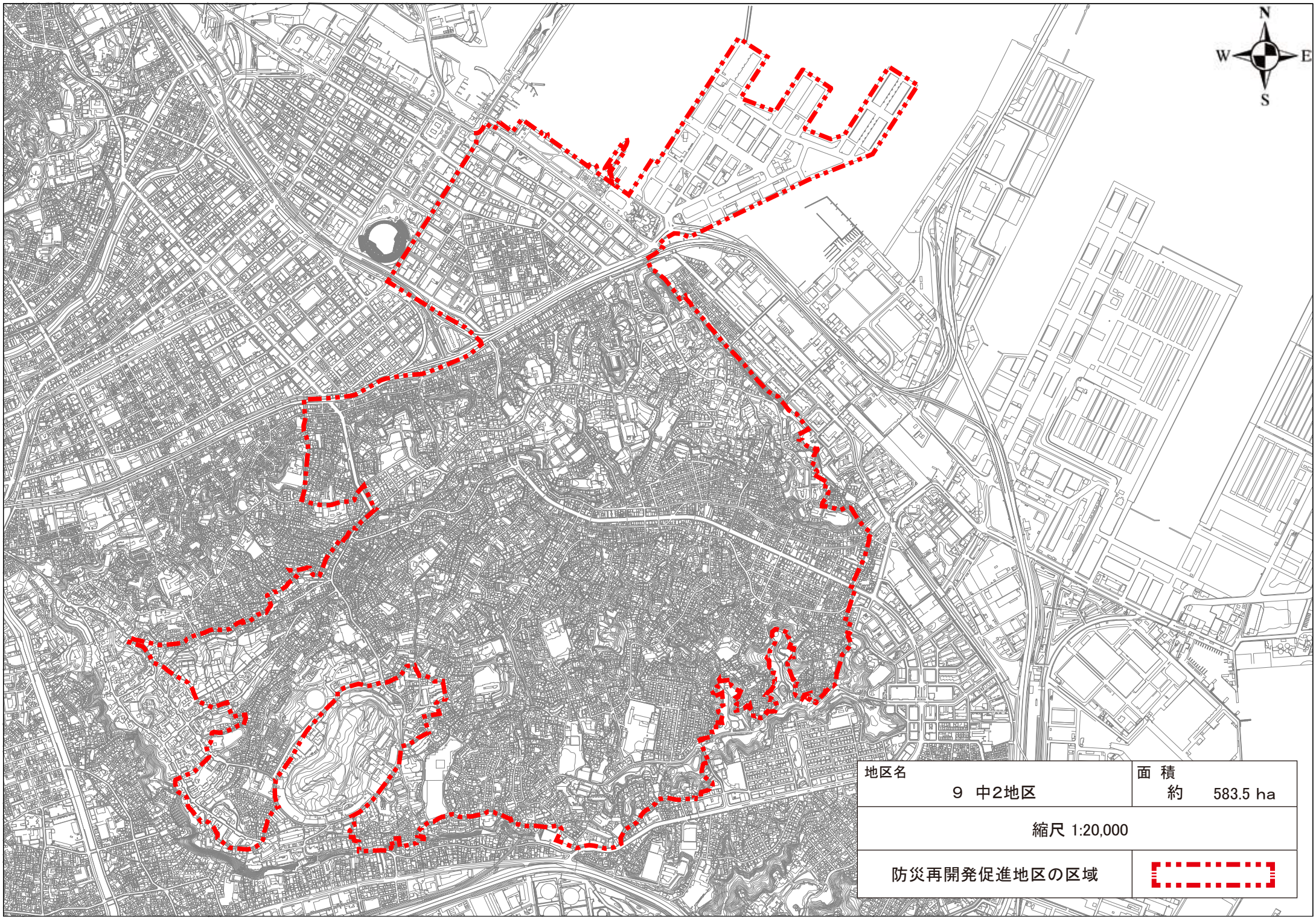


| 地区名 | 面 積 |
|---|---|
| 9　中2地区 | 約　583.5 ha |
| 縮尺 1:20,000 | |
| 防災再開発促進地区の区域 | |

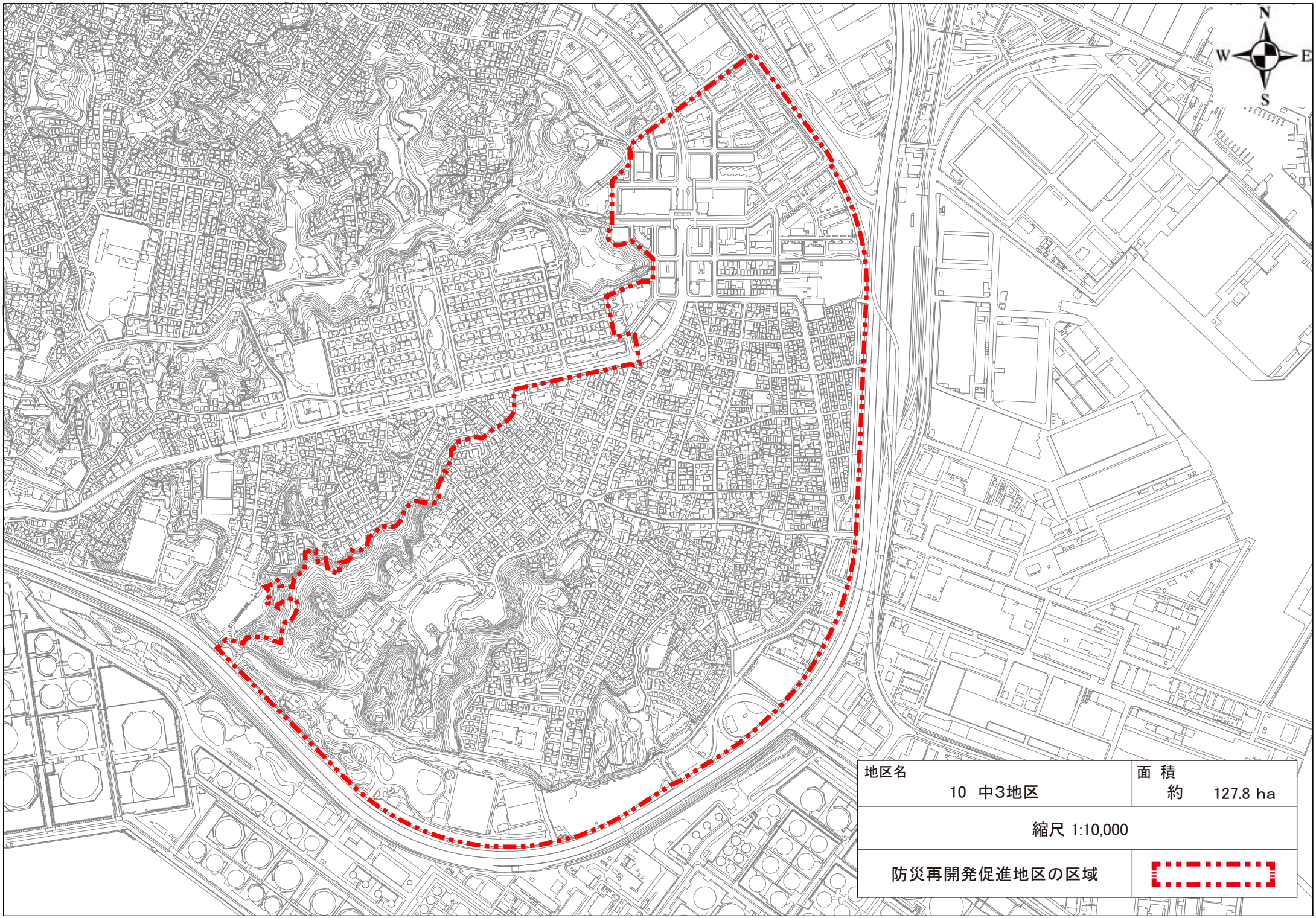


| 地区名 | 面 積 |
|---|---|
| 10 中3地区 | 約 127.8 ha |
| 縮尺 1:10,000 | |
| 防災再開発促進地区の区域 | |

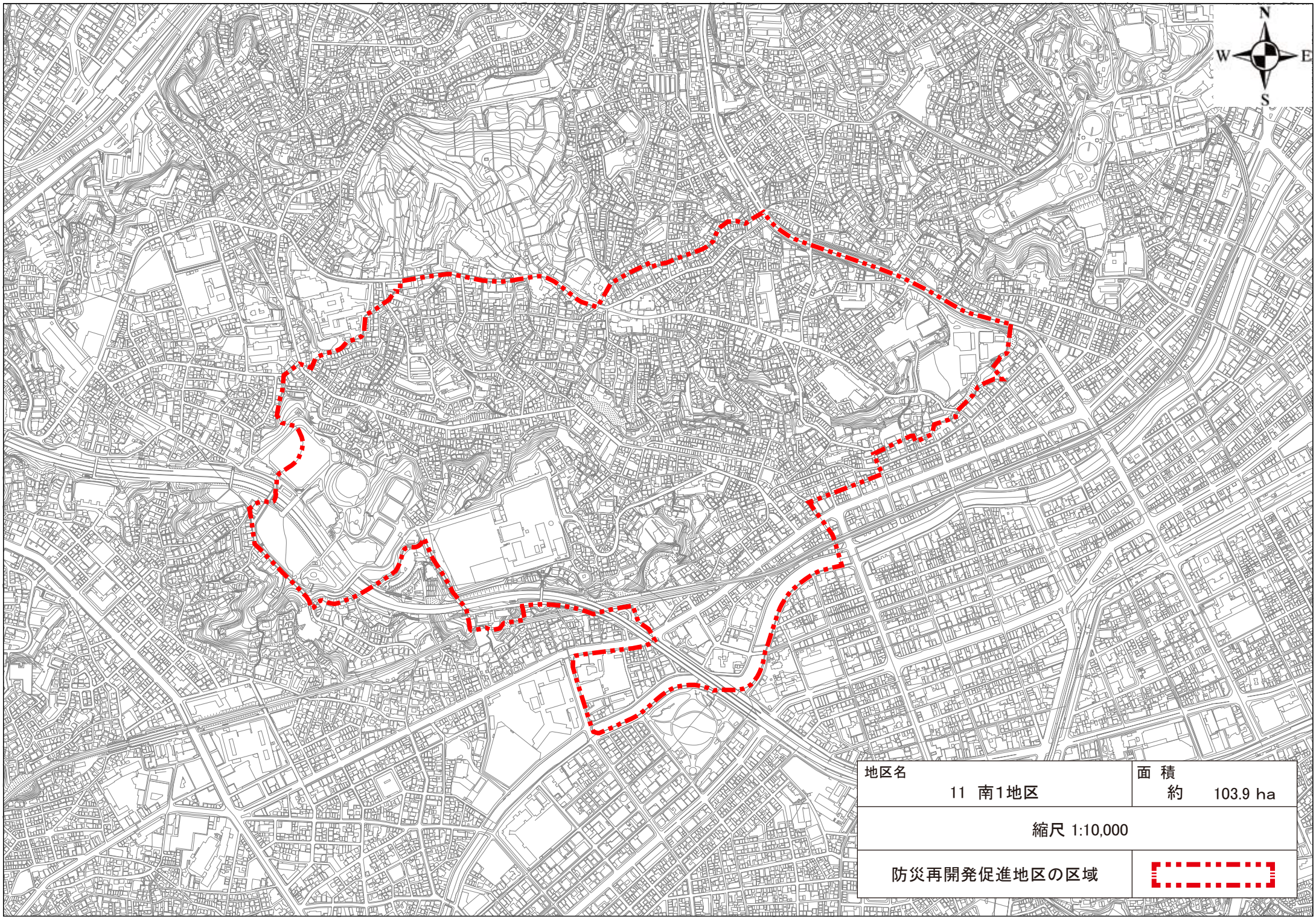


| 地区名 | 面 積 |
|---|---|
| 11 南1地区 | 約 103.9 ha |
| 縮尺 1:10,000 | |
| 防災再開発促進地区の区域 | |