横浜国際港都建設計画
防災街区整備方針
新旧対照（防災再開発促進地区）

新

防災街区整備方針 防災再開発促進地区概要図

1	鶴見１地区	(約 25.7ha)
2	鶴見２地区	(約 534.8ha)
3	鶴見３地区	(約 96.4ha)
4	鶴見４地区	(約 15.1ha)
5	神奈川地区	(約 562.7ha)
6	西１地区	(約 48.7ha)
7	西２地区	(約 260.5ha)
8	中１地区	(約 9.6ha)
9	中２地区	(約 583.5ha)
10	中３地区	(約 127.8ha)
11	南１地区	(約 103.9ha)
12	南２地区	(約 100.4ha)
13	南３地区	(約 660.7ha)
14	保土ケ谷１地区	(約 152.4ha)
15	保土ケ谷２地区	(約 193.7ha)
16	磯子地区	(約 271.5ha)
17	金沢地区	(約 181.5ha)
18	港北１地区	(約 79.1ha)
19	港北２地区	(約 49.4ha)
20	港北３地区	(約 289.4ha)
21	戸塚地区	(約 418.8ha)
22	泉地区	(約 262.1ha)

旧

防災街区整備方針 防災再開発促進地区概要図

1	鶴見１地区	(約 25.7ha)
2	鶴見２地区	(約 534.8ha)
3	鶴見３地区	(約 96.4ha)
4	鶴見４地区	(約 15.1ha)
5	神奈川地区	(約 562.7ha)
6	西１地区	(約 48.7ha)
7	西２地区	(約 260.5ha)
8	中１地区	(約 9.6ha)
9	中２地区	(約 583.5ha)
10	中３地区	(約 127.8ha)
11	南１地区	(約 103.9ha)
12	南２地区	(約 100.5ha)
13	南３地区	(約 660.7ha)
14	保土ケ谷１地区	(約 156.3ha)
15	保土ケ谷２地区	(約 193.7ha)
16	磯子地区	(約 271.5ha)
17	金沢地区	(約 181.6ha)
18	港北１地区	(約 79.1ha)
19	港北２地区	(約 49.4ha)
20	港北３地区	(約 289.4ha)
21	戸塚地区	(約 418.8ha)
22	泉地区	(約 262.1ha)

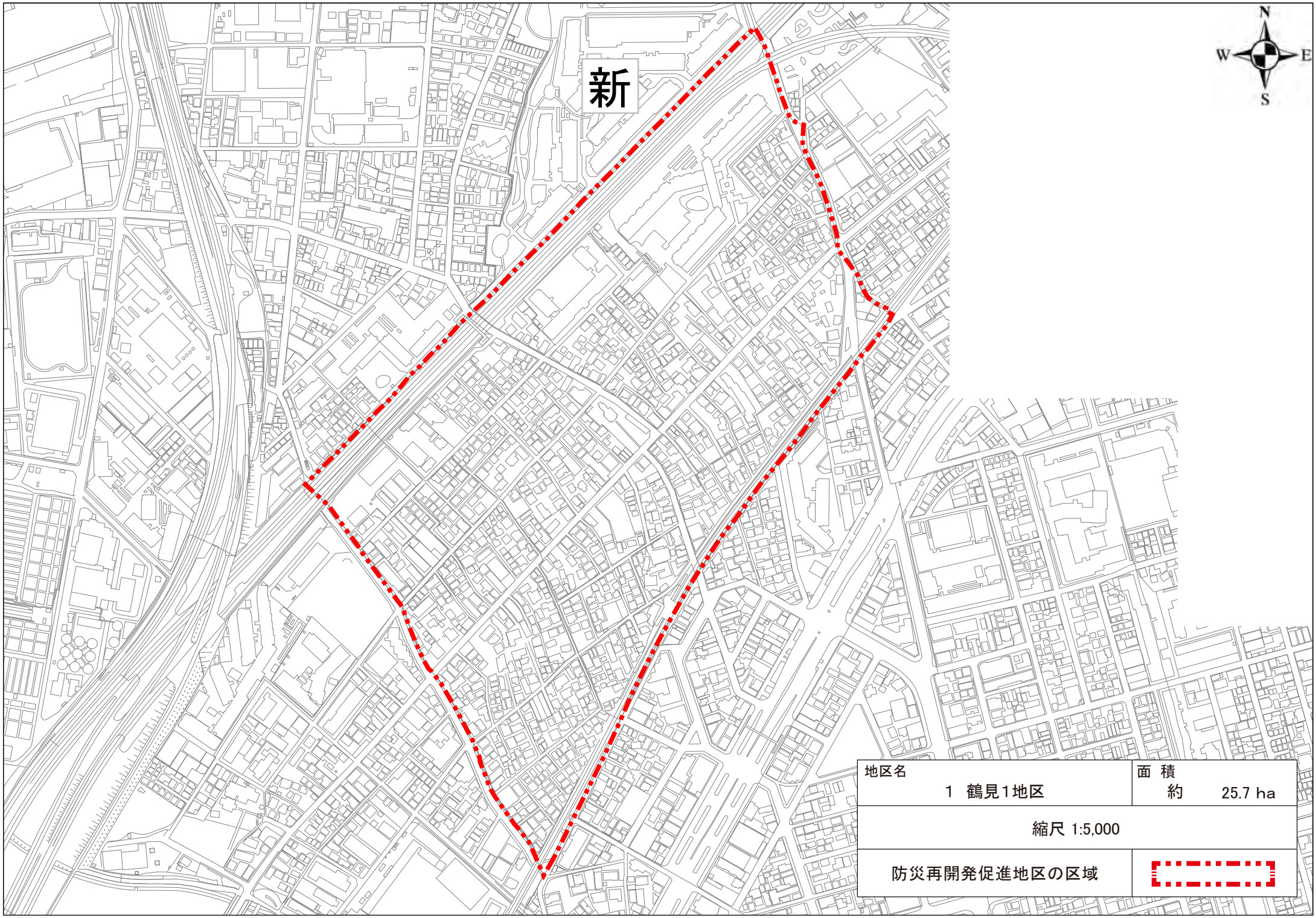

地区名	面 積
1 鶴見1地区	約 25.7 ha
縮尺 1:5,000	
防災再開発促進地区の区域	

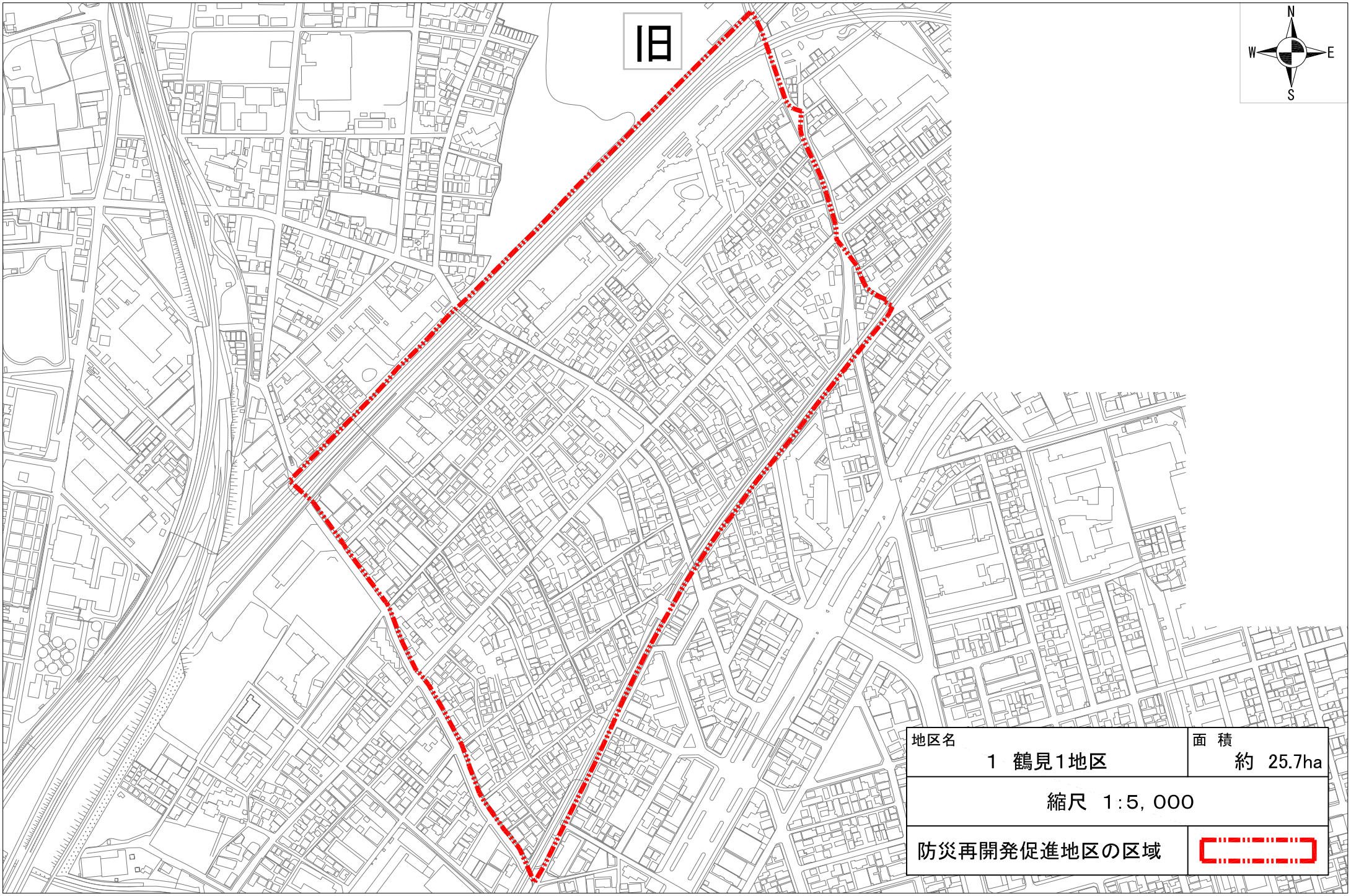

地区名	面　積
1　鶴見1地区	約　25.7ha
縮尺　1:5，000	
防災再開発促進地区の区域	

地区名	面 積
2 鶴見2地区	約 534.8 ha
縮尺 1:20,000	
防災再開発促進地区の区域	

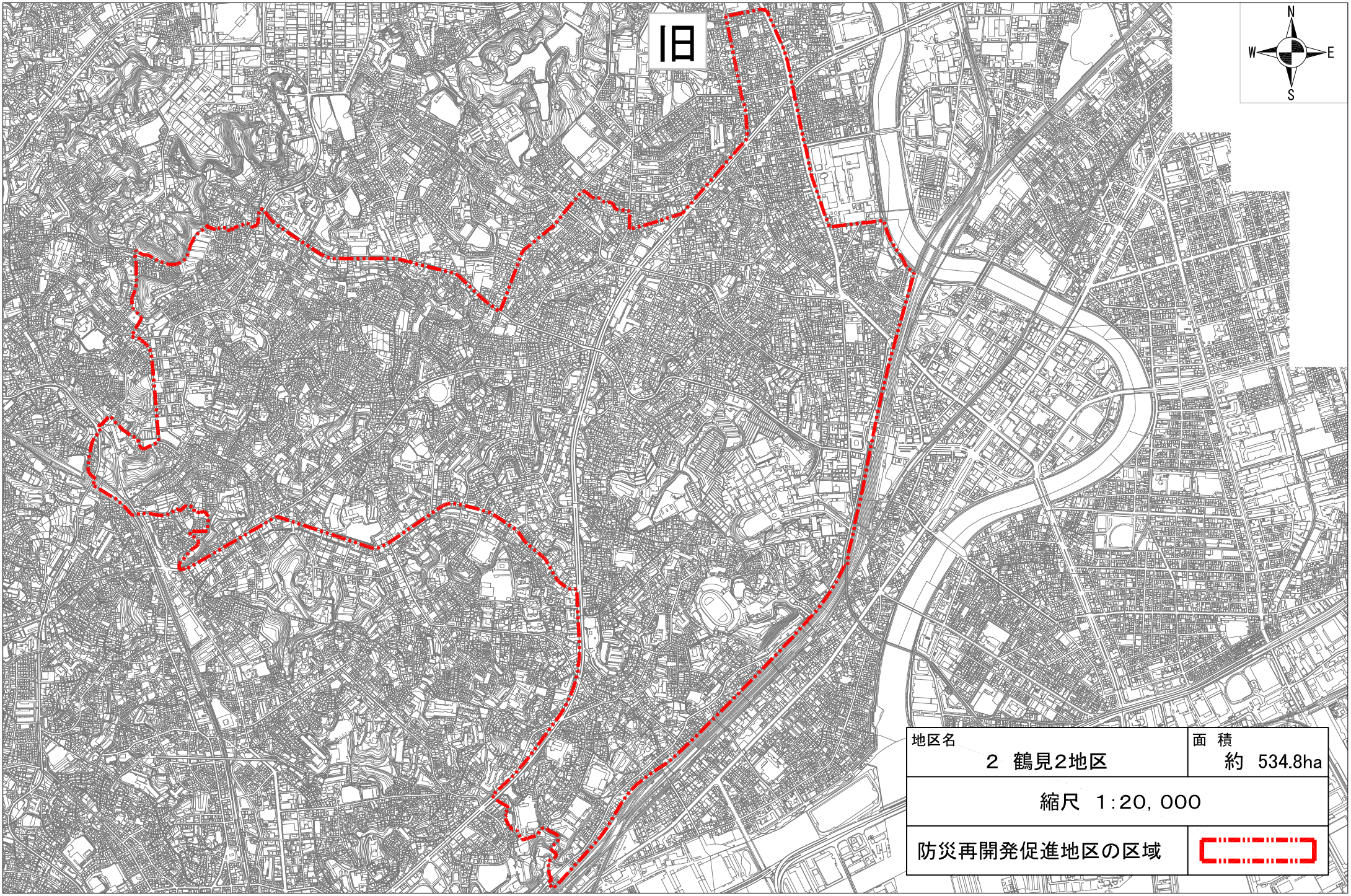

地区名	面　積
2　鶴見2地区	約　534.8ha
縮尺　1:20, 000	
防災再開発促進地区の区域	

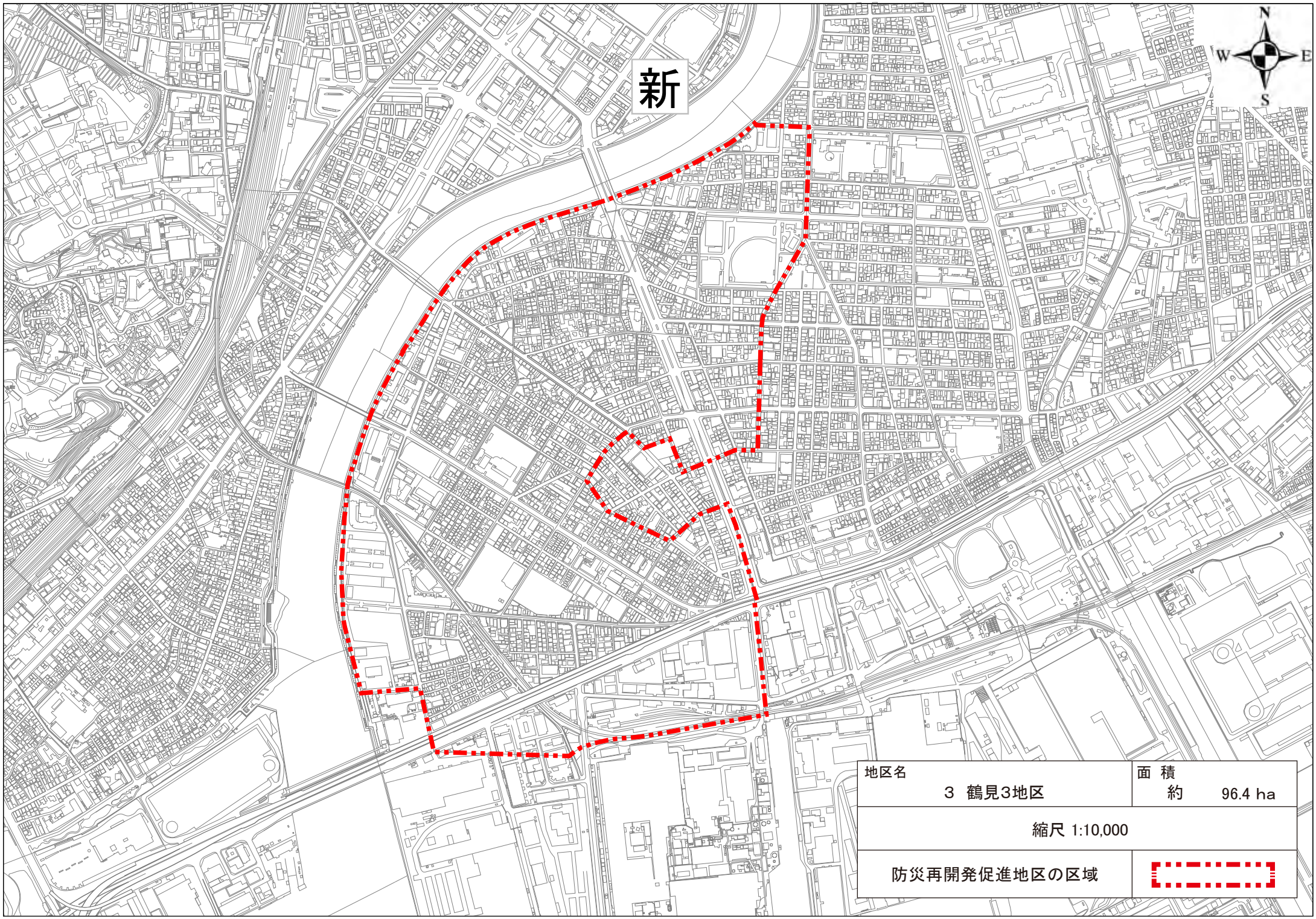

地区名	面 積
3 鶴見3地区	約 96.4 ha
縮尺 1:10,000	
防災再開発促進地区の区域	

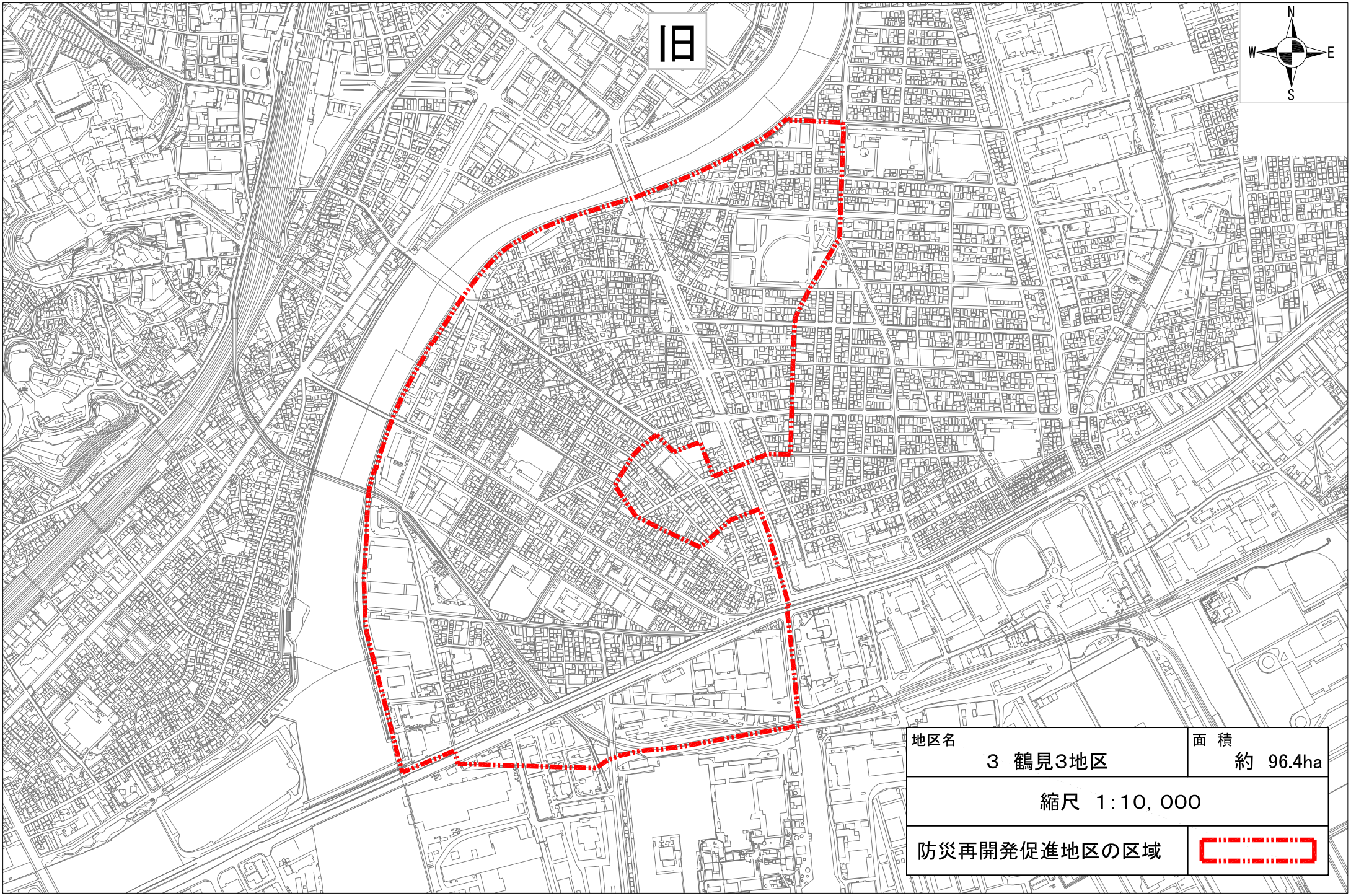

地区名	面　積
3　鶴見3地区	約　96.4ha
縮尺　1:10, 000	
防災再開発促進地区の区域	

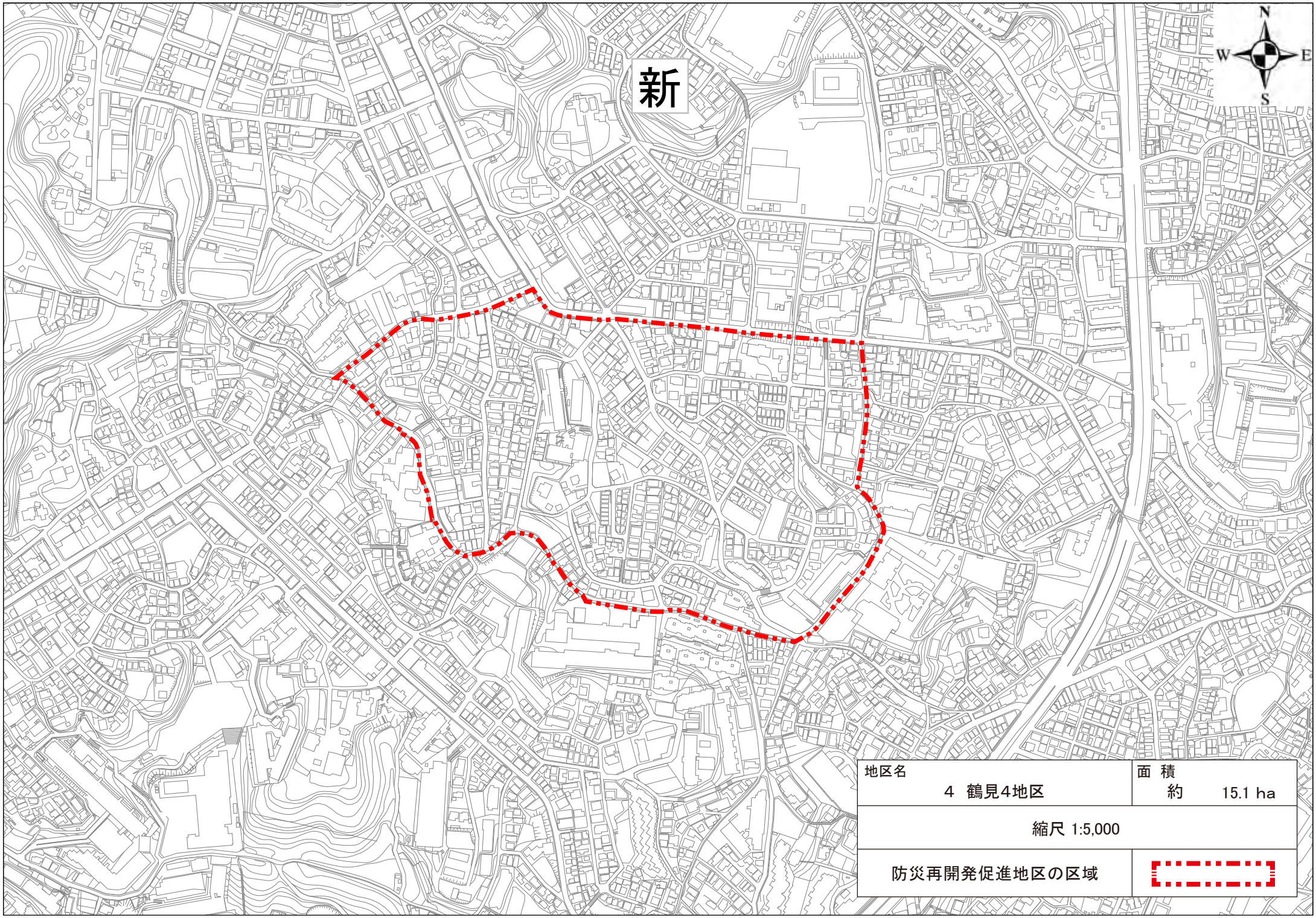

地区名	面 積
4 鶴見4地区	約 15.1 ha
縮尺 1:5,000	
防災再開発促進地区の区域	

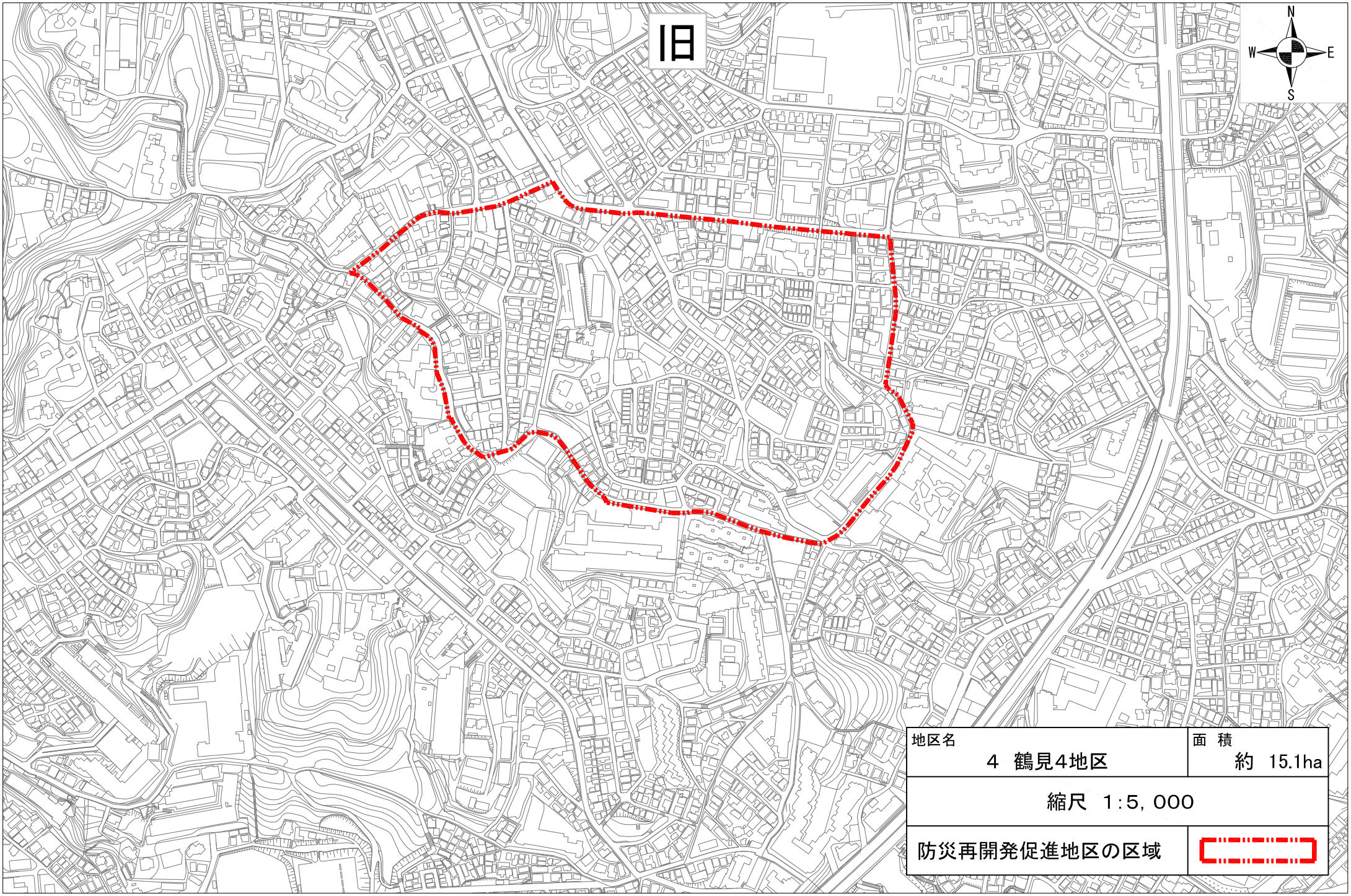

地区名	面　積
4　鶴見4地区	約　15.1ha
縮尺　1:5，000	
防災再開発促進地区の区域	

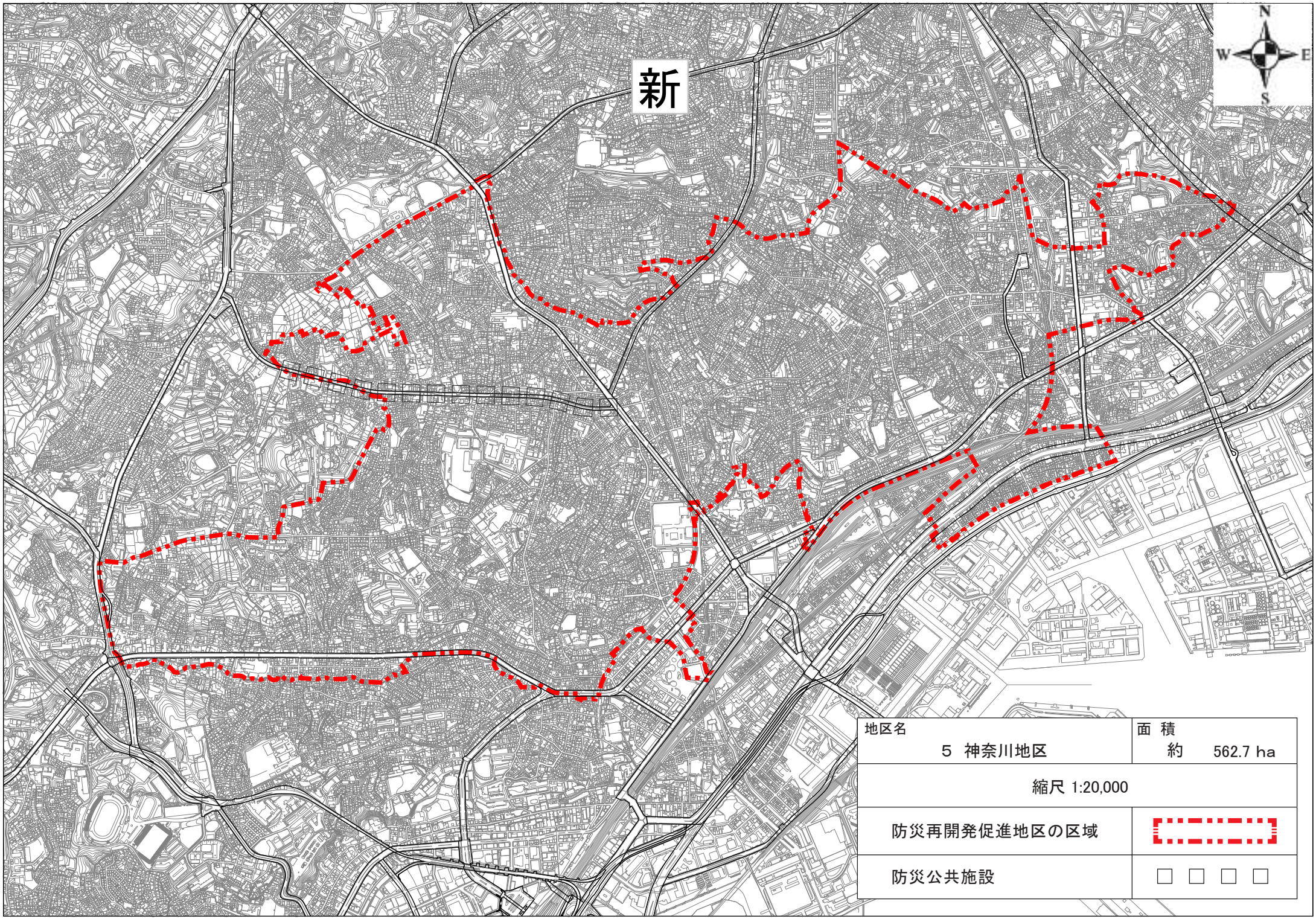

地区名	面 積
5 神奈川地区	約 562.7 ha
縮尺 1:20,000	
防災再開発促進地区の区域	
防災公共施設	□ □ □ □

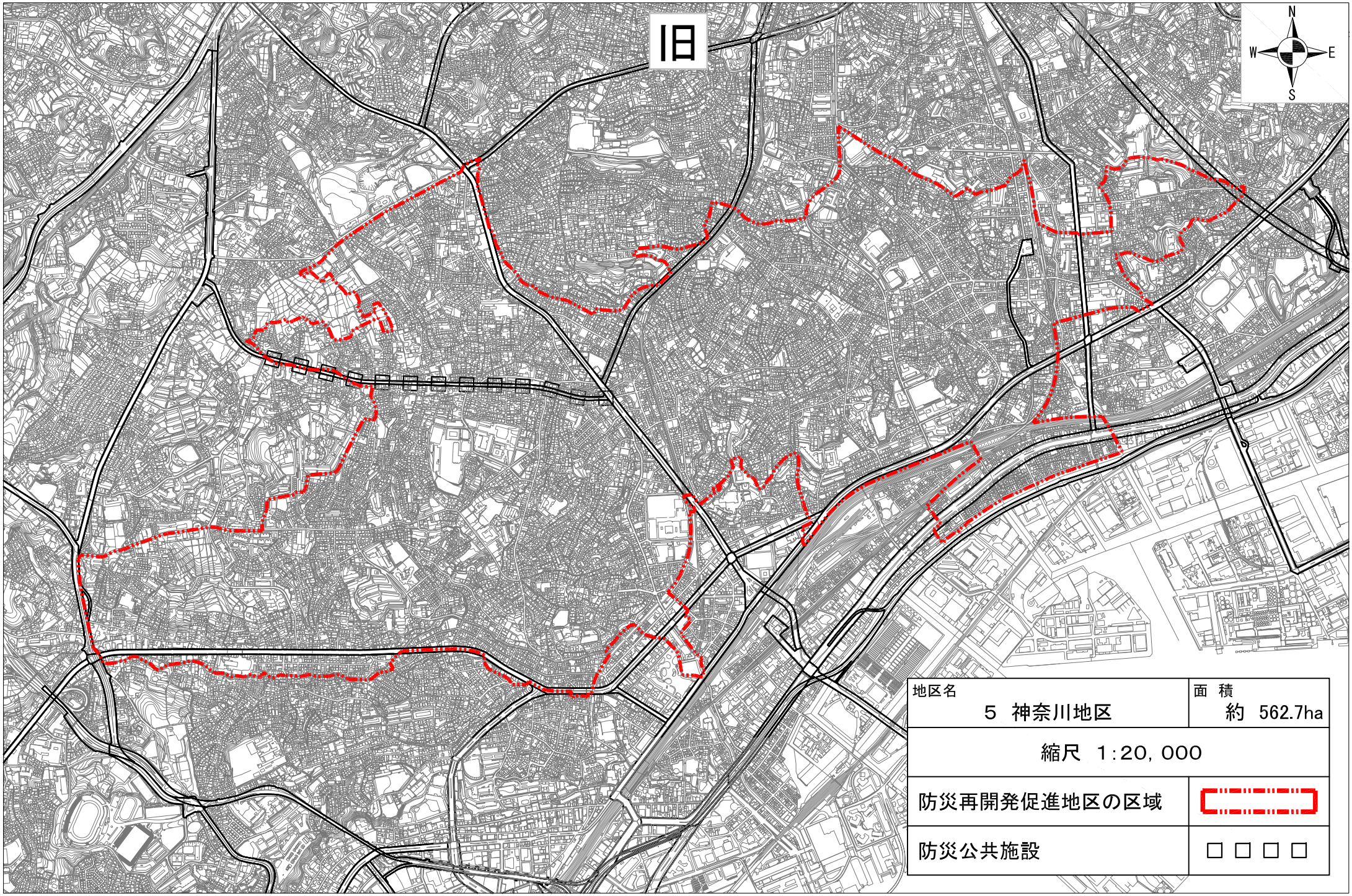

地区名	面　積
5　神奈川地区	約　562.7ha
縮尺　1:20, 000	
防災再開発促進地区の区域	
防災公共施設	□ □ □ □

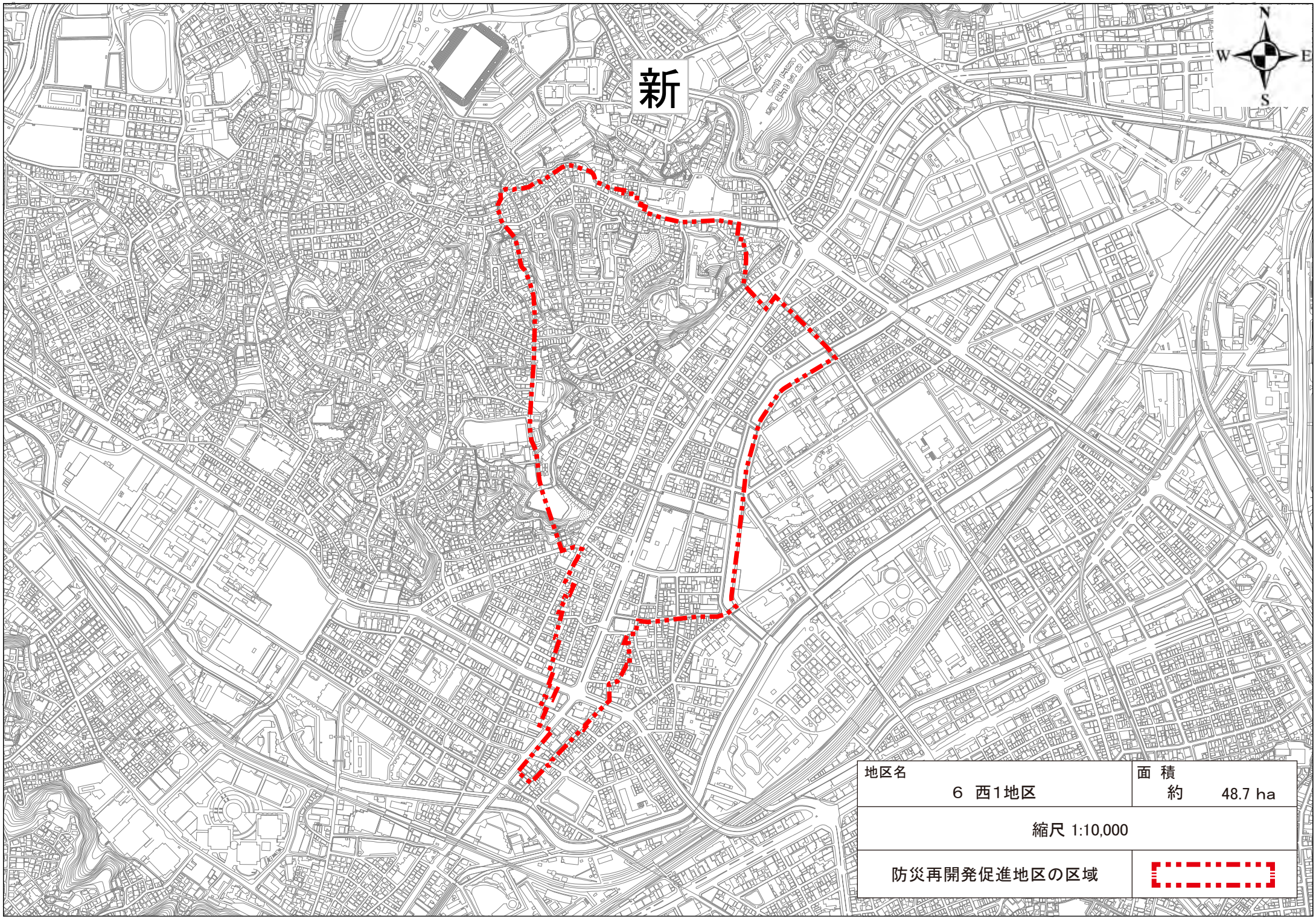

地区名	面 積
6 西1地区	約 48.7 ha
縮尺 1:10,000	
防災再開発促進地区の区域	

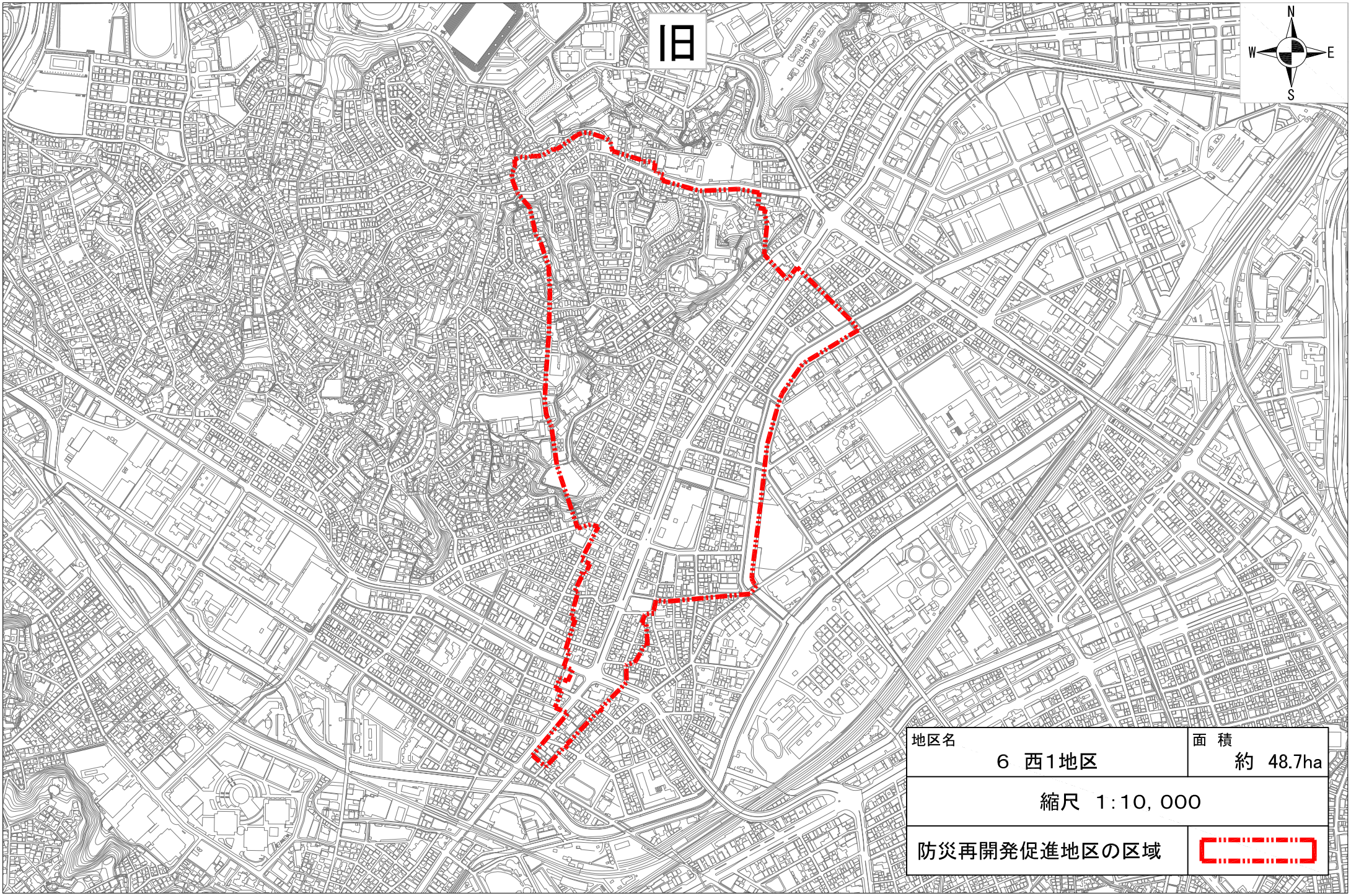

地区名	面　積
6　西1地区	約　48.7ha
縮尺　1:10, 000	
防災再開発促進地区の区域	